



2348. I. E. b. 1. A.

METHOD

OF STUDY

IN GEOGRAPHY

As prescribed by the
Congress of the United States
in the Act of the 15th of March, 1847,
and amended.

By the
Department of the Interior,
in the Act of the 15th of March, 1847,
and amended.



BY D. C. BARTLETT



M É T H O D E
P O U R É T U D I E R
LA GEOGRAPHIE;

Où l'on donne une Description exacte de
l'Univers, formée sur les Observations
de l'Académie Royale des Sciences, &
sur les Auteurs originaux.

A V E C

*Un Discours préliminaire sur l'Etude de cette
Science, & un Catalogue des Cartes, Rela-
tions, Voyages & Descriptions nécessaires
pour la Géographie.*

Par M. l'Abbé LENGLET DU FRESNOY.

QUATRIEME ÉDITION,

Revue, corrigée & augmentée.

T O M E I X.



A P A R I S,

Chez N. M. TILLIARD, Libraire, Quai des
Augustins, à Saint Benoît.

M. D C C. L X V I I I.

METHODE

POUR ETUDIER

LA GEOGRAPHIE;

Où l'on donne une Description exacte de
l'Univers, tirée des Observations
de l'Académie Royale des Sciences, &
des Anciens originaux.

A N S

Les Discours préliminaires sur l'Etat de l'Europe
sont, & un abrégé des Cartes, & des
Plans, & des Descriptions nécessaires
pour la Géographie.

Par M. l'Abbé LANGELET du FRANSOY.

QUATRIEME EDITION.

Revue, corrigée & augmentée.

TOME IX.



A PARIS,

Chez M. M. TERRARD, Libraire, Quai des
Augustins, à Saint Benoît.

M. DCC. LXXVII.

T A B L E

D E S A R T I C L E S.

C HAPITRE I. <i>L'ancienne Géographie ayant varié, à quel siècle doit-on se fixer pour l'étudier exactement.</i>	<i>tanniques.</i>	43
page 1	ART. I. <i>La Grande-Bretagne.</i>	45
C HAP. II. <i>Division générale du Monde, selon les Anciens.</i>	<i>Bretagne inférieure.</i>	46
5	I. <i>Britannia prima.</i>	Ibid.
C HAP. III. <i>Premières Divisions de la Terre, ou partages des fils & petits-fils de Noé.</i>	II. <i>Flavia Cœsariensis.</i>	49
16	III. <i>Britannia secunda.</i>	51
I. <i>Partage de Japhet dans l'Asie septentrionale & occidentale, & en Europe.</i>	IV. <i>Maxima Cœsariensis.</i>	52
17	V. <i>Valentia.</i>	53
II. <i>Partage de Cham, dans l'Asie occidentale & en Afrique.</i>	<i>Murs des Romains.</i>	54
29	<i>Bretagne supérieure, ou Britannia Barbara.</i>	55
III. <i>Partage de Sem, dans l'Asie du milieu, l'orientale & la méridionale.</i>	I. <i>Vetturiones.</i>	Ibid.
33	II. <i>Caledonii.</i>	56
L'EUROPE.	ART. II. <i>La Petite-Bretagne.</i>	58
40	ART. III. <i>Les Petites Isles.</i>	61
C HAP. I. <i>Les Isles Britanniques.</i>	C HAP. II. <i>L'Espagne.</i>	62
<i>Tome IX.</i>	ART. I. <i>L'Espagne celtérieure.</i>	65
	ART. II. <i>L'Espagne ultérieure.</i>	78
	a ij	

I. Lusitania.	79	nie.	133
II. Bœtica.	81	ART. I. Les Iſtebons.	140
ART. III. Les Iſtes d'Espagne.	85	ART. II. Les Hermions.	144
ART. IV. Division de l'Espagne, ſelon Pli- ne.	86	ART. III. Les Vindiles.	148
I. Bœtica.	Ibid.	ART. IV. Les Ingébons.	151
II. Lusitania.	87	ART. V. Dépendances de la Germanie vers le nord.	152
III. Tarraconenſis. Ib.		I. Scandia.	153
ART. V. Division de l'Espagne, ſuivant la Notice de l'Empire.	89	II. Feningia.	154
CHAP. III. La Gaule.	91	III. Les Iſtes.	154
Division de la Gaule, ſuivant Céſar.	96	ART. VI. Dépendances de la Germanie vers le ſud.	155
Division de la Gaule, faite par Auguſte.	97	I. Rhatia.	Ibid.
ART. I. La Gaule Nar- bonnoïſe.	98	II. Vindelicia.	156
ART. II. L'Aquitaine.	105	III. Noricum.	158
ART. III. La Province de Lyon.	109	CHAP. V. La Sarmatie Européenne.	160
ART. IV. La Gaule Bel- gique.	116	I. Æſtiœi.	161
ART. V. Division de la Gaule, ſuivant la Notice de l'Empire Romain.	122	II. Venedæ.	Ibid.
I. Lugdunenſis.	123	III. Baſtarnæ ou Peu- cini.	162
II. Belgica.	126	IV. Tyrangitæ.	163
III. Germania.	127	V. Roxolani.	Ibid.
IV. Viennenſis.	128	VI. Riphaces.	166
V. Aquitania.	131	CHAP. VI. L'Illyrie.	167
CHAP. IV. La Germa-		ART. I. Division de l'Il- lyrie en trois Provin- ces.	Ibid.
		I. Liburnia.	168
		II. Dalmatia.	169
		III. Pannonia.	171
		ART. II. Division de	

DES ARTICLES.

v

- l'Illyrie, suivant la Notice de l'Empire.* 174
- CHAP. VII. *La Dace.* 177
- I. *Dacia vera.* Ibid.
- II. *Iazyges Metanastœ.* 180
- III. *Mœsia.* 181
- Division de la Dace, ou Illyrie Orientale, selon la Notice de l'Empire.* 184
- I. *Diœcesis Thraciæ.* 185
- II. *Diœcesis Daciæ,* 186
- III. *Diœcesis Macedoniæ.* 187
- CHAP. VIII. *La Grece.* 189
- ART. I. *Le Royaume de Macédoine.* 192
- I. *La Macédoine.* Ibid.
- II. *La Theffalie.* 200
- III. *L'Epire.* 202
- IV. *La Thrace.* 204
- I. *La Thrace en-deçà du Mont Argentaro.* Ibid.
- II. *La Thrace au-delà du Mont Argentaro.* 206
- III. *La Thrace Chersonèse, ou presque de la Romanie.* 208
- ART. II. *La Grece.* 209
- I. *Achaia, ou Hellas.* Ibid.
- II. *Peloponnesus.* 213
- I. *Achaia propria.* Ibid.
- II. *Argia, ou Argolis.* 215
- III. *Laconia.* 216
- IV. *Messenia.* 217
- V. *Elis.* 218
- VI. *Arcadia.* 219
- VII. *Golfes du Péloponnèse.* 220
- III. *Isles de la Grece.* Ibid.
- I. *Isles de la Mer Ionienne.* Ibid.
- II. *Isles de la Mer Egée ou de l'Archipel.* 222
- CHAP. IX. *L'Italie.* 227
- ART. I. *L'Italie septentrionale.* 234
- I. *Gallia Cisalpina.* Ib.
1. *Venetia.* 235
2. *Pars Rhetiæ.* 237
3. *Gallia Transpadana.* Ibid.
4. *Gallia Cispadana.* 243
5. *Liguria.* 245
- II. *Tuscia, ou Etruria.* 247
- Tuscia Trans-Arnum.* Ibid.
- Tuscia Cis-Arnum.* 248
- III. *Umbria.* 252
- IV. *Sabinia.* 254.
- V. *Latium.* 256
- Roma.* Ibid.

vj T A B L E

1. <i>Latium</i> propre, 261	322
2. <i>Rutuli</i> . 262	ARTICLE II. <i>La Scythie</i> . 326
3. <i>Volsci</i> . Ibid.	ART. III. <i>Le Pays des Seres</i> . 328
4. <i>Aurunci</i> . 264	ART. IV. <i>Les Terres inconnues</i> . 330
5. <i>Hernici</i> . 265	CHAP. II. <i>L'Asie Mineure</i> . 331
6. <i>Æqui</i> , ou <i>Æquicoli</i> . Ibid.	I. <i>Mysia</i> . 332
ART. II. <i>Italie méridionale</i> . 266	II. <i>Troas</i> . 335
I. <i>Samnium</i> . Ibid.	III. <i>Æolia</i> . 337
II. <i>Campania</i> . 271	IV. <i>Ionis</i> . 338
III. <i>Magna Græcia</i> . 274	V. <i>Caria</i> . 339
I. <i>Apulia</i> . Ibid.	VI. <i>Lycia</i> . 340
II. <i>Ænotria</i> . 277	VII. <i>Lydia</i> , ou <i>Mæonia</i> . 341
ART. III. <i>Les Isles d'Italie</i> . 283	VII. <i>Phrygia</i> . 342
<i>La Sicile</i> . 285	IX. <i>Gallogræcia</i> , ou <i>Galatia</i> . 344
<i>Les petites Isles qui sont aux environs de la Sicile</i> . 301	X. <i>Pisidia</i> . 346
<i>Corfica</i> . 303	XI. <i>Lycaonia</i> . 347
<i>Sardinia</i> . 305	<i>Royaume d'Amintas</i> . Ibid.
<i>Isles voisines de la Sardaigne</i> . 309	XII. <i>Pamphylia</i> . 348
ART. IV. <i>Autres divisions de l'ancienne Italie</i> . 311	XIII. <i>Isauria</i> . Ibid.
<i>Division de l'Italie, selon Auguste</i> . Ibid.	XIV. <i>Cilicia</i> . 349
<i>Division de l'Empereur Antonin</i> . 314	XV. <i>Cappadocia</i> . 351
<i>Division de l'Italie, selon Constantin</i> . 315	XVI. <i>Pontus</i> . 353
L'ASIE. 318	XVII. <i>Paphlagonia</i> . 354
CHAP. I. <i>Partie septentrionale de l'Asie</i> . 320	XVIII. <i>Bithynia</i> . 355
ART. I. <i>La Sarmatie</i> .	XIX. <i>Les Isles de l'Asie Mineure</i> . 357
	1. <i>Isles de l'Occident</i> . Ibid.
	2. <i>Isles du Midi</i> . 358
	<i>Division de l'Asie Mineure, selon la No-</i>

<i>rice de l'Empire.</i>	XII. Tribu de Gad.	359	380
CHAP. III. <i>La Syrie.</i>	XIII. Tribu de Ruben.	361	381
ART. I. <i>Syria.</i> Ibid.	ART. III. <i>Division de la</i>		
ART. II. <i>Phœnicia.</i>	<i>Palestine en Royau-</i>	366	382
	<i>mes.</i>		
ART. III. <i>Division de</i>	ART. IV. <i>Division de</i>		
<i>la Syrie, & de la</i>	<i>la Palestine en Té-</i>		
<i>Phénicie, selon la</i>	<i>trarchies.</i>		383
<i>Notice de l'Empire.</i>	I. <i>Galilœa.</i>	367	384
	II. <i>Samaria, ou Sama-</i>		
CHAP. IV. <i>La Palesti-</i>	<i>ritis.</i>	369	385
<i>ne.</i>	III. <i>Judœa.</i>		386
ART. I. <i>Division de la</i>	IV. <i>Philistœa.</i>		387
<i>Terre de Canaan,</i>	V. <i>Thraconitis.</i>		388
<i>avant l'entrée des</i>	VI. <i>Iturœa.</i>		389
<i>Israélites.</i>	VII. <i>Perœa.</i>	370	Ibid.
ART. II. <i>Division de la</i>	CHAP. V. <i>L'Arménie,</i>		
<i>Palestine en douze</i>	<i>& Pays voisins entre</i>		
<i>Tribus.</i>	<i>le Pont - Euxin &</i>		
I. <i>Tribu de Juda.</i>	<i>la Mer Caspienne.</i>	372	390
II. <i>De Benjamin.</i>	ART. I. <i>Armenia Ma-</i>	373	391
III. <i>D'Ephraïm.</i> Ibid.	<i>gor.</i>		
IV. <i>De Siméon.</i>	ART. II. <i>Les Pays entre</i>	374	
V. <i>De Dan.</i>	<i>la Mer Noire & la</i>	375	
VI. <i>Moitié de Manassé</i>	<i>Mer Caspienne.</i>		395
<i>en-deçà, ou à l'Oc-</i>	I. <i>L'Albanie.</i>		Ibid.
<i>cident du Jourdain.</i>	II. <i>L'Iberie.</i>		396
	III. <i>La Colchide.</i>	Ibid.	
VII. <i>Tribu d'Issachar.</i>	CHAP. VI. <i>L'Arabie.</i>		
		376	397
VIII. <i>De Zabulon.</i>	I. <i>Arabia Petrœa.</i>	377	398
IX. <i>D'Aser.</i> Ibid.	II. <i>Arabia deserta.</i>		400
X. <i>De Nephtali.</i>	III. <i>Arabia Felix.</i>	378	401
XI. <i>Moitié de Manassé</i>	CHAP. VII. <i>L'Empire</i>		
<i>au-delà, ou à l'oc-</i>	<i>des Perses, ou des</i>		
<i>cident du Jourdain.</i>	<i>Parthes.</i>	379	406

viiij TABLE DES ARTICLES.

ART. I. <i>L'Assyrie.</i>	407	ART. VI. <i>L'Arie.</i>	427
I. <i>Mesopotamia.</i>	408	I. <i>Paropamisus.</i>	Ibid.
II. <i>Babylonia.</i>	411	II. <i>Aria.</i>	428
III. <i>Chaldæa.</i>	414	III. <i>Drangiana.</i>	Ibid.
IV. <i>Assyria.</i>	415	IV. <i>Arachosia.</i>	Ibid.
ART. II. <i>La Médie.</i>		V. <i>Gedrosia.</i>	Ibid.
	418	CHAP. VIII. <i>L'Inde,</i>	
ART. III. <i>La Perse.</i>		ou partie méridiona-	
	420	le de l'Asie.	430
I. <i>Susiana.</i>	Ibid.	ART. I. <i>India intra</i>	
II. <i>Elymays.</i>	421	<i>Gangem.</i>	431
III. <i>Persis propria.</i>	422	ART. II. <i>India extra</i>	
IV. <i>Carmania.</i>	423	<i>Gangem.</i>	435
ART. IV. <i>Parthia &</i>		ART. III. <i>Sinarum Re-</i>	
<i>Hyrkania.</i>	424	<i>gio.</i>	437
ART. V. <i>Bactriana,</i>		ART. IV. <i>Insule in</i>	
<i>Margiana & Sogdia-</i>		<i>Mari Indico.</i>	438
<i>na.</i>	425		

Fin de la Table des Articles.



MÉTHODE

POUR ÉTUDIER

LA GÉOGRAPHIE.

GÉOGRAPHIE ANCIENNE

COMPARÉE AVEC LA MODERNE.

CHAPITRE PREMIER.

L'Ancienne Géographie ayant varié, à quel siècle doit-on se fixer pour l'étudier exactement?



OMME la Géographie ancienne sert à faire connoître l'état & la division de l'ancien Continent, tel qu'il a été connu depuis le commencement du Monde, jusqu'au temps de la décadence de l'Empire

Romain , on se trouve obligé de la séparer en différens Ages.

Les vicissitudes de ces premiers temps, incomparablement plus grandes que celles qui arrivent aujourd'hui , ont fait changer la Géographie presque d'un siècle à l'autre. Soit que l'on considère les révolutions arrivées sur la terre ; soit que l'on fasse seulement attention à celles qui sont arrivées dans le gouvernement , & par conséquent dans la division des Empires & des Royaumes , on ne sauroit disconvenir que cette science ne soit pleine d'embarras & d'obscurités.

Je ne parle point des temps qui ont précédé le Déluge , & dont quelques Auteurs ont cru , sans raison , qu'on pouvoit faire une description géographique , & marquer sur-tout les Villes qui subsistoient alors. L'Écriture Sainte nous insinue que dans ces premiers temps les hommes ont habité sous des tentes. Ils ont pu avoir des maisons ou des habitations distribuées par familles ; mais pour des Villes , je n'en vois qu'une seule : celle d'*Henochia* , bâtie par Hénoc , fils de Caïn.

Il n'y a d'observations à faire sur la Géographie des premiers temps , que celle du *Paradis Terrestre* , qui a été si favorablement expliquée par M. Huet , ci-devant Evêque d'Avranches , que son savoir accompagné de toute la politesse du vé-

ritable homme de bien , doit , à juste titre , faire nommer le Varron de notre siècle. Il place ce lieu de délices où furent nos premiers parens , dans la Babylonie. D'autres en plus grand nombre , le mettent dans l'Arménie , où se trouvent au moins les sources de deux des quatre grands fleuves qui semblent , selon le Texte sacré , sortir du Paradis Terrestre ; c'étoit le sentiment de MM. *Sanfon* , qui a été suivi par le P. *Calmet*. Un troisième systême que le P. *Hardouin* a renouvelé & illustré , le place dans la Terre Sainte. J'ai donné une Carte de ces systêmes dans le premier volume de ma Méthode pour étudier l'Histoire.

Si on vouloit après cela donner une exacte description de tous les pays que les enfans & les descendans de Noé ont divisé entr'eux , après le Déluge , ce seroit moins la matiere d'un Abrégé de Géographie , que de plusieurs Dissertations également remplies d'érudition & de conjectures. Cette partie qui regarde principalement le dixième Chapitre de la Genèse , a été exécutée dans le Phaleg de Samuel *Bochart* , où l'on trouve non-seulement ce qu'il y a de plus certain ; mais encore tout ce que le génie le plus fertile en conjectures savantes , a pu faire imaginer.

La Géographie des Patriarches & de la Nation Judaique , entre dans la descrip-

tion de l'Asie , où nous en parlerons. Mais ce qui regarde la connoissance que les Auteurs Grecs & Romains ont donnée de l'ancien Monde , se doit fixer aux temps qui commencent à nous être connus par l'Histoire ; car de remonter à des temps fabuleux , ce seroit une chose aussi incertaine qu'inutile. Cependant , comme les Grecs & les Romains ont eu leurs révolutions & leur décadence , il faut principalement étudier leur Géographie relativement aux temps où ils ont paru avec le plus d'éclat.

Les Romains ayant conquis la Grece , changerent la division géographique de ces peuples , comme les Empereurs ont eux-mêmes changé toute l'œconomie qu'on trouve dans la Géographie des premiers Historiens Latins. Ces deux parties , soit la Grece , soit l'Empire Romain , ont été sujettes dans les temps postérieurs à des révolutions , qui ont encore changé les divisions qui se trouvent dans les Historiens & dans la Notice de l'Empire ; mais cette portion de la Géographie , appelée du Moyen Age , est moins connue & moins expliquée dans nos Auteurs ; elle n'est ordinairement étudiée que par ceux qui veulent avoir une connoissance exacte & suivie de l'Histoire.

 CHAPITRE II.

*Division générale du Monde , selon
les Anciens.*

C A R T E S.

*Prenez ici la Carte de l'ancien Monde de
M. DELISLE , ou celle de M. D'AN-
VILLE , toutes deux également bonnes ;
quoique le dernier resserre plus les con-
noissances des Anciens du côté du Nord
& de l'Orient.*

LE Monde se partageoit autrefois , com-
me aujourd'hui , en TERRES & en MERS.

I. *Division & Bornes des Terres.*

La division de la TERRE n'a pas tou-
jours été la même chez les Anciens ; mais
la plus commune & la plus reçue , depuis
qu'on eut mieux connu le Monde , a été
celle qui partage l'ancien Continent en
trois parties , l'*Asie* , l'*Europe* & l'*Afrique*.
Quelquefois cependant on ne l'a divisé
qu'en deux , qui étoient l'*Asie* & l'*Europe*,
parce que sous l'*Europe* on renfermoit
l'*Afrique*. D'autres l'ont partagé , mais
rarement , en quatre ; savoir , l'*Asie* ,

l'Europe, l'Afrique & l'Egypte. On mettoit cette dernière au nombre des grandes parties du monde, parce qu'elle étoit seule presque aussi peuplée que chacune des autres en particulier, au moins autant qu'on les connoissoit. D'autres enfin divisoient le Monde en *Asie, Afrique, Europe & Grece*, regardant cette dernière comme séparée des trois autres : mais nous croyons qu'il s'en faut tenir à la division la plus commune, qui est marquée la première.

Les *Bornes* de ces trois Parties, que nous détaillerons dans la suite, étoient le *Tanaïs*; aujourd'hui le *Don* en Russie, & le *Carambyce*, que nous croyons être le *Peczora*, qui séparoient l'Europe de l'Asie; & l'Asie s'étendoit depuis ce fleuve jusqu'à l'Isthme de Suez, par lequel elle étoit séparée de l'Afrique. Enfin l'Afrique commençoit à l'Isthme, & on la croyoit bornée de tous les autres côtés par la mer, ainsi que les autres Parties du Monde, quoiqu'on n'en connût pas toutes les extrémités.

II. *Division des Mers.*

La division générale des MERS se faisoit en *Mer extérieure & en Mer intérieure.*

Mer extérieure.

La Mer EXTÉRIEURE, ainsi nommée

Division du Monde.

7

parce qu'elle étoit au-delà des Terres, s'appelloit aussi *Océan*. On la partageoit en 1. Mer d'*Occident*, ou *Atlantique*; 2. Mer d'*Orient*; 3. Mer du *Septentrion*, & 4. Mer du *Midi*, selon qu'elle s'approchoit de quelqu'un de ces Points Cardinaux.

I.

La Mer d'*OCCIDENT*, *Occidentale*, s'appelloit aussi *Atlanticum*, parce qu'on la trouvoit près du Mont Atlas d'Afrique, en sortant le Détroit de Gibraltar, appelé anciennement les Colonnes d'Hercule, ou le Détroit de Cadix, *Fretum Gaditanum*. C'est ce que nous appellons aujourd'hui la Mer Occidentale ou du Ponant, dont l'Océan Ethiopique, peu connu des Anciens, fait partie.

II.

La Mer du *LEVANT*, *Eous*, se divisoit en Mer propre du Levant, *Eous*, qui fait partie de la Mer de la Chine; l'Archipel de S. Lazare & l'Anchidol; & en *Eous Sericus*, qui est une autre partie de la Mer de la Chine.

III.

La Mer du *SEPTENTRION*, *Septentrionale*, se divisoit en Mer Britannique, *Mare Britannicum*, & en Mer du Nord, *Mare Arctoum*.

La Mer *Britannique* se partageoit encore en huit parties, qui sont, 1. *Oceanus Callaicus*, Mer de Galice, & partie des côtes de Biscaye. 2. *Oceanus Cantabricus*, partie de la côte de Biscaye. 3. *Oceanus Aquitanicus*, qui sont les côtes de Guienne. 4. *Oceanus Virginius*, partie du Canal de Saint George. 5. *Oceanus Britannicus*, Mer Britannique ou la Manche. 6. *Oceanus Germanicus*, Mer d'Allemagne. 7. *Oceanus Hibernicus*, partie du Canal de Saint George. 8. *Oceanus Deuceledonius*, qui est la mer qui s'étend depuis les Isles Britanniques jusqu'à l'Islande.

La Mer du Nord, *Mare Arctoum* se divisoit en trois parties, savoir, 1. *Mare Almachium*, seu *Scythicum*. 2. *Mare Chronium*, seu *Sarmaticum*. 3. *Mare Pigrum*. Ces trois divisions ne renferment que la Mer Glaciale, que les Anciens ont divisée en ces trois parties; & l'on pouroit mettre dans cette mer le *Sinus Codanus*, que nous appellons aujourd'hui la Mer Baltique.

I V.

Enfin la Mer AUSTRALE ou du Midi, *Australis Oceanus*, se divisoit 1. en Mer des Indes, *Indicus*; 2. en Mer Rouge, *Erythraeus*, & 3. en Océan Ethiopique du côté de l'Orient, *Oceanus Ethiopicus*,

Mais la Mer Rouge se subdivisoit encore en Mer de la Mecque, *Arabicus Sinus*; en Golfe Persique, *Sinus Persicus*; & en côte d'Arabie, *Arabicum Mare*. On voit par-là que la Mer Rouge des Anciens étoit plus étendue que celle que nous nommons ainsi aujourd'hui. Leur Mer *Erythrée* ou Rouge, étoit celle qui baignoit l'Arabie de tous côtés, & ils disoient qu'elle avoit pris son nom d'un Roi qui régnoit dans son voisinage, lequel est *Edom* ou *Esaü*, qui signifie Rouge en hébreu.

Mer intérieure.

La Mer INTÉRIEURE, *Mare internum*, ou Mer Méditerranée, plus célèbre chez les Anciens, que la Mer extérieure, parce qu'elle étoit plus pratiquée, se divisoit en huit parties; savoir,

I.

* La Mer de Sardaigne, *Mare Sardoum*, s'étendoit depuis les Colonnes d'Hercule, ou le Détroit de Gibraltar, jusqu'à l'Isle de Sardaigne; & cette Mer en comprenoit encore cinq autres, qui sont, 1. *Mare Ibericum*, la Mer qui baignoit les côtes de l'Afrique vers le Détroit, & les Royaumes de Grenade & de Valence en Espagne; 2. *Mare Balearicum*, la Mer qui régné depuis les Isles Majorque & Minor-

que , autrefois nommées *Baléares* , jusqu'au Rouffillon ; 3. *Mare Gallicum* , qui étoit sur les côtes du Languedoc & de la Provence ; 4. *Mare Ligusticum* , depuis les côtes de la Provence jusqu'à l'Isle de Corse ; 5. *Mare Sardoum* , qui est la Mer de Sardaigne propre , depuis les côtes de cette Isle , jusque sur les côtes de Barbarie.

I I.

La Mer inférieure , *Inferum* , aussi appelée *Mare Tyrrhenum* , *Aufonium* , *Tuscum* , s'étendoit depuis la Toscane , jusque vers le Détroit de Sicile. On donnoit à cette Mer d'Italie , le nom d'Inférieure , relativement à la Mer Adriatique ou Golfe de Venise , qu'on nommoit Mer supérieure , *Mare Superum* , parce qu'elle étoit au nord.

I I I.

La Mer Ionienne , *Mare Ionium* , qui s'étendoit depuis la Sicile jusqu'à l'Isle de Crete ou Candie , & arrosoit par conséquent l'Italie septentrionale , & la Grece occidentale. Elle s'appelloit aussi *Mare Chronium* , *Celticum* , *Adriaticum* ou *Adrias* , *Aufonium* ou *Siculum*. Elle comprenoit trois parties , savoir , 1. le Golfe Ionique ou Adriatique , *Sinus Ionicus* ou *Adriaticus* , & aussi *Mare Superum* , au-

jourd'hui le Golfe de Venise ; 2. la Mer Ionique propre , *Mare Ionicum* , depuis le Golfe Adriatique , jusque vers la Morée , & 3. la Mer Ausonienne ou de Sicile , *Mare Ausonium* ou *Siculum* , depuis la Sicile jusqu'à la Morée.

I V.

La Mer Egée , *Mare Ægeum* , nommée aussi quelquefois *Mare Græcum* , *Melas* , *Asiaticum* & *Argolicum* , est renfermée entre l'Isle de Candie , la Morée , la Grece , le Détroit des Dardanelles , l'Asie Mineure ou la Natolie & l'Isle de Rhodes ; c'est ce qu'on appelle aujourd'hui l'Archipel , ou la Mer Blanche. Elle se divisoit en sept parties , savoir , 1. la Mer de Crete , *Mare Creticum* , entre l'Isle de Crete & la Morée ; 2. *Mare Myrtoum* , entre la Morée & l'Attique ; 3. *Mare Macedonicum* , le long de la Macédoine & de la Thrace ; 4. *Mare Græciense* , le long de la Grece ; 5. *Mare Ægeum* propre , entre les Isles de Négrepont & de Stalimene ; 6. *Mare Icarium* , entre les Isles de Samos , Chio & Nicária ; 7. *Mare Carpathium* & *Rhodiense* , entre les Isles de Scarpento & de Rhodes.

V.

Mare Parthenium ou *Sinus Virginis* , la Mer voisine de Chypre , par laquelle

la Vierge Europe fut, disent les Poètes, transportée de Phénicie en Crete par Jupiter. Cette Mer se divisoit en sept parties; savoir, 1. *Mare Lycium*, au levant de l'Isle de Rhodes; 2. *Mare Pamphilium*, à l'occident de l'Isle de Chypre; 3. *Mare Issicum* ou *Cilicium*, au nord de l'Isle de Chypre; 4. *Mare Syriacum*, au levant de l'Isle de Chypre, jusqu'à la Syrie; 5. *Mare Phanicium*, sur les côtes de la Palestine; 6. *Mare Ionium alterum*, depuis la Palestine jusqu'à l'Egypte; 7. *Mare Ægyptium* ou *Pharium*, sur les côtes d'Egypte.

V I.

Mare Lybicum, qui se divise en deux mers; savoir, 1. *Mare Lybicum propriè*, ou sur les côtes de Barca, & 2. *Mare Africanum*, ou les côtes de Tripoli & de Biserte.

V I I.

La Propontide, *Propontis*, à présent la Mer de Marmara, étoit une continuation de la Mer Egée, depuis les Dardanelles jusqu'à Constantinople. On appelloit *Hellespontus*, le Détroit des Dardanelles & le Canal de Gallipoli: le Détroit de Constantinople se nommoit Bosphore de Thrace, *Bosphorus Thracius*, parce qu'un bœuf pouvoit le passer à la nage.

V I I I.

Le Pont-Euxin, *Pontus-Euxinus*, maintenant la Mer Noire, suite de la précédente, se divisoit en partie orientale & occidentale. On y peut joindre une partie septentrionale, nommée *Palus Mæotites*, qui est la Mer de Zabache ou d'Azof, séparée du Pont-Euxin par le Bosphore Cimmérien, *Bosphorus Cimmerius*, aujourd'hui le Détroit de Caffa.

I X.

On peut y joindre la Mer Caspienne; *Mare Caspium*, qui se divisoit autrefois en quatre parties; savoir, 1. *Mare Scythicum*, 2. *Albanum*, 3. *Caspium*, & 4. *Hyrceanum*, selon les côtes qu'elle baignoit.

Mesures géographiques des Anciens.

Les Nations anciennes & les plus illustres, dont on connoît les mesures, sont 1. les *Perfes*; 2. les *Egyptiens*; 3. les *Grecs*; 4. les *Latins* ou *Romains*; 5. les *Celtes* ou *Gaulois*.

I.

Les *Perfes* comptoient par *Parasanges*, qui étoient de plusieurs sortes, les uns contenant soixante stades, & les autres

quarante, ou même trente, ou vingt-quatre seulement. (*Strabo, lib. 1.*) On ne s'est guères servi de cette mesure que dans l'histoire de Perse. Mais le nombre de vingt-quatre stades ou trois mille pas romains, par Parasange, paroît le plus ordinaire.

I I.

Les *Egyptiens* comptoient par *schœnes*, qui selon Hérodote contenoient chacun soixante stades. Strabon cependant dit que les *schœnes* ont varié. Ils étoient plus longs ou plus courts suivant les pays. La meilleure maniere de les estimer en général, c'est de mettre quatre *schœnes* pour le mille romain.

I I I.

Les *Grecs* se servoient de *stades*, qui étoient de trois especes : huit de l'olympique équivaloient à un mille romain ; dix d'une autre ; & il y en avoit une troisième espece dont onze cens faisoient trois milles. Les Romains se sont quelquefois servi de cette mesure, sur-tout lorsqu'ils ont parlé des Grecs, & ils en mettoient huit pour un de leurs milles.

I V.

Les *Latins* ou *Romains* se servoient de *milles*, qui faisoient une mesure de

mille pas , *Milliaria* , mille *passus* ; & chaque mille étoit distingué ordinairement par une pierre. C'est pourquoi on disoit , *tertio* ou *quarto* , *ab Urbe lapide* , à trois ou quatre milles de la ville de Rome. Le mille étoit en usage pour les chemins militaires des Romains , marqués , soit dans les Itinéraires , soit dans les Cartes qui nous restent de ces anciens temps.

V.

Les *Gaulois* comptoient par lieues , *Leuca* ou *Leuge* (*Ammian. Marcellin* , lib. 15. cap. 28.) & la lieue contenoit 1500 pas ; ainsi trois milles romains ne faisoient que deux lieues.

Quelquefois on a compté par journée , *Mansio* , qui contenoit communément dix-huit mille pas. (*Lactant. de mort. Persec. cap. 45.*) Cette mesure étoit aussi exprimée par le terme de *Castra* , qui étoit la journée militaire , ou même par celui de *Mutatio* , & tous trois étoient synonymes.



CHAPITRE III.

*Premieres divisions de la Terre, ou
partages des fils & petits-fils
de Noé.*

CARTES.

*On trouve chez M. ROBERT, une Carte de
la Géographie Sacrée, dont on pourra
se servir ici : elle est de MM. SANSON.*

LEs trois enfans de Noé sont la source commune de toute l'humanité, depuis le Déluge. Moyse, dont l'histoire est la plus ancienne & la plus respectable, donne d'abord la première place à *Sem*, pour faire honneur à sa Nation, parce que c'est de ce Patriarche que les Israélites tiroient leur origine. *Cham* est compté le second, soit parce que ses descendans étoient leurs voisins, soit parce que Moyse les connoissoit beaucoup mieux que ceux de *Japhet*, qu'il met le dernier. Il a soin, lorsqu'il reprend les choses selon l'ordre des temps, de rendre à *Japhet* le droit d'aînesse, qui lui appartient; & il fait entendre même que ses descendans, comme aînés de la maison, ont eu une portion, & plus am-

ple, & meilleure que celles des deux autres. Je puis même observer ici, qu'une prédiction que Noé fit à Japhet, qu'il habiteroit dans les tentes de Ham, & que Canaan ou Cham lui seroit soumis, s'est depuis vérifiée dans la suite des siècles, & est aujourd'hui sensible, en ce que tous les Souverains du Monde sont connus être de la race de Japhet, à l'exception peut-être des Rois de Maroc & d'Abyssinie, dont l'origine véritable est d'ailleurs incertaine.

I.

Partage de Japhet dans l'Asie septentrionale & occidentale, & en Europe.

Le nom de JAPHET est célèbre dans l'Histoire profane; c'est à son occasion qu'a été fait le proverbe ancien, *Japeto vetustior*, pour parler d'une chose si ancienne, qu'à peine en connoissoit on l'origine, parce que l'histoire profane ne connoissoit rien au dessus de lui. On le regarde comme le Chef des premiers peuples de l'Europe, & d'une partie de l'Asie occidentale, comme de la septentrionale.

Gomer, qui étoit l'aîné des enfans de Japhet, produisit les *Gomérites* ou les *Phrygiens*; au moins assure-t'on que dans la langue originale, le terme de *Gomer* répond à celui de Phrygie, qui veut dire brulé; & c'est même par cette raison,

qu'une partie de ce pays est appelée la Phrygie brulée, soit à cause de son aridité naturelle, soit à cause des incendies qu'on y a vu anciennement arriver par l'embrasement des bois, ou des mines de soufre qu'on y trouvoit. C'est aujourd'hui une partie de la *Natolie*, ou de l'ancienne *Asie mineure*. Josephé cependant a prétendu que les Gomérites étoient les anciens *Gulates*; mais peut-être ont-ils peuplé les deux Provinces, trop voisines l'une de l'autre, pour être distinguées dans les premiers siècles, où le partage des terres en petites Provinces n'étoit pas encore bien établi. Ce n'est pas la peine de contredire là-dessus cet Historien, qui étant plus près des sources pouvoit en avoir plus de connoissance. Mais, quoi qu'il en soit, Gomer est encore regardé, à cause des Colonies de ses descendans, qui s'avancèrent peu à peu vers l'occident, comme le pere d'une partie considérable des peuples de l'Europe, & en particulier des *Celtes* ou *Gaulois*, dont plusieurs s'appelloient *Cimmériens*, *Cimbres*, &c. Les Gallois ou anciens Bretons, se nomment encore *Kymro* ou *Gomro*.

I I.

Magog, second peuple sorti de Japhet, est désigné dans l'Écriture sainte par son éloignement de la Judée, sa barbarie, &

la désolation des pays orientaux qu'il devoit faire, selon les menaces des Prophètes. Joseph & S. Jerome disent positivement que ce sont les *Scythes*, aujourd'hui les *Tartares*; & le Géographe Arabe place dans la Tartarie, les peuples *Jagog* & *Magog*. Mais les *Magogites* n'ont pas habité d'abord la grande Tartarie, c'est plutôt la Georgie, où il y avoit autrefois un pays nommé *Gogarene*, aussi bien que la ville de *Gogara*, ce qui fait quelque allusion au nom de *Gog* & *Magog*.

Des contrées septentrionales nommées par Jornandés, *Vagina gentium*, sont sortis les *Tartares*, les *Huns*, les *Turcs*, & beaucoup d'autres Nations, qui dans tous les siècles, ont désolé les Provinces de l'Asie, & une partie de l'Europe. Ce qui prouve encore que les *Scythes* sont sortis de *Magog*, est que dans l'irruption que ces peuples firent dans l'Asie, sous le règne de *Cyaxare*, Roi des *Médes*, environ 660 ans avant l'Ere Chrétienne, les *Scythes* y bâtirent des villes connues sous les noms de *Scythopolis* & *Hyerapolys*, qui furent nommées par les *Syriens*, *Magog*.

I I I.

Madaï, troisième peuple sorti de *Japhet*, est la même chose que les *Médes*, habitans du nord-ouest de la Perse, sou-

vent joints avec les Elamites ou Perses, dans les livres de Daniel & d'Esther, parce que de leur temps ils faisoient ensemble un corps de monarchie. Ces Peuples demeuroient au-delà de l'Euphrate & du Tigre, & en quelque sorte, dans le partage des enfans de Sem. C'est pourquoi Moyse en cherche la raison dans la bénédiction paternelle de Noé, qui porte, *habitabit Japhet in tentoriis Sem.*

I V.

Javan est le nom du quatrième peuple né de Japhet. On ne doute pas que ce ne soient les Grecs, nommés autrefois Joniens ou Jaoniens; & lors même que l'Écriture sainte parle d'Alexandre le Grand, elle le qualifie de Roi de Jon, ou de Javan, parce qu'il étoit ou le Chef, ou le Roi des Grecs. La première demeure de ces peuples, fut vraisemblablement l'Ionie, Province de l'Asie mineure. S'étendant ensuite peu à peu sur le rivage de la Mer Egée, ils se font répandus dans les Isles voisines, & dans la terre ferme de la Grece, depuis la Romanie jusqu'à la Morée. Ils étendirent peut-être même leurs colonies jusqu'en Syrie, puisque, selon le témoignage de Pausanias & d'Étienne de Byzance, la ville de Gaza étoit autrefois nommée Ion. Quelques Auteurs croient, avec raison, que plusieurs d'en-

tre eux passerent en Italie, ce qui leur étoit aisé, & que de Javan ou *Javanus*, s'est formé Janus, le plus ancien de tous les Princes qui ont régné dans cette contrée.

V.

Tubal, est le cinquième des enfans ou des peuples sortis de Japhet. Il habita l'Ibérie, ancienne Province de la Georgie, que Joseph assure avoir eu autrefois le nom de *Thobelos*; & même Ptolémée rapporte à cette contrée, la ville de *Thabilaca*, nom qui malgré les changemens arrivés aux langues, a du rapport à celui de *Thobel* ou de *Thubal*. La ressemblance du nom de l'Ibérie Asiatique & de l'Ibérie Européenne, ou de l'Espagne, y a fait gratuitement transporter par quelques Auteurs, le peuple de *Thubal*.

V I.

Mosoch, ou *Meschec*, sixième peuple sorti de Japhet, a sans doute habité la Cappadoce, Province orientale de la Natolie. Joseph assure que l'ancien nom de ses habitans étoit celui de *Mosches*; leur Capitale se nommoit autrefois *Muzaca*, qui eut sous Tibere le nom de *Césarée*; & les *Moschici montes*, ou les montagnes des *Mosches*, qui bordoient la Cappadoce, & la séparoient de l'Arménie, ont

tiré leur nom de ce peuple. Le Prophète Ezéchiél , qui en parle plus d'une fois , les associe toujours avec le peuple de *Thubal* , sans doute parce qu'ils étoient voisins. Ce n'est que par une mauvaise conjecture , que l'on en fait descendre les Moscovites , puisque le nom de ceux-ci n'est pas celui d'une Nation , mais des habitans d'une ville nouvelle , qui n'est bâtie que depuis 4 ou 500 ans. Cependant Pline parlant des peuples de la Sarmatie Asiatique , qui n'étoit pas fort éloignée de Moscou , y met les *Mafacs* (*Mafaces.*)

V I I.

Enfin les *Thraces* , qui habitoient autrefois le long du Pont-Euxin , à l'extrémité de la Grece , viennent de *Thiras* , septième fils de Japhet ; c'est une origine qui n'est contestée par aucun Auteur intelligent & habile. Qu'est devenu ce peuple , qu'Hérodote met au nombre des plus nombreux ; & a-t-il donné naissance à la grande Nation des Sarmates , qui a paru ensuite dans son voisinage ?

V I I I.

Les trois enfans de Gomer , qui sont connus , ont encore donné leurs noms à quelques Nations. La première nommée *Ascenez* ou *Aschenaz* , a formé un petit

peuple , qui d'abord habitoit dans la Phrygie , ou dans le voisinage , & qui s'étendant vers le nord , c'est-à-dire , vers la Bithynie , le long de la mer , a donné son nom au fleuve *Ascanius* , aussi bien qu'à la ville , au marais & à la région qui fut appelée *Ascanie*. On prétend même qu'il a communiqué le même nom à la mer qui eut d'abord celui d'*Axenos-Pontos* , & ensuite *Euxinos-Pontos* , c'est-à-dire , le *Pont-Axin* , ou le *Pont-Euxin*. On suppose que ses descendans se sont établis dans la Gaule , aujourd'hui la France.

I X.

Le second fils de Gomer nommé *Riphat* a formé le peuple des *Riphéens* ou *Arrimphéens*. Ils habiterent d'abord la Paphlagonie , nommée autrefois *Riphatée* ; mais se trouvant apparemment trop resserrés dans leur première habitation , ils cherchèrent une nouvelle demeure qu'ils trouverent en passant au nord du Pont-Euxin , & s'établissant le long du Tanais. Ils ont communiqué leur nom aux *Monts Riphées*. M. Sanson place leurs descendans en Angleterre.

X.

Gomer eut un troisième fils , c'est *Thogorma* , qui , sortant de la Phrygie , occupa une partie de la Cappadoce & de la

Galatie ; & comme ce peuple commerçoit beaucoup , selon Ezéchiél , en chevaux & en bêtes de charge , on prétend que c'est de-là qu'ils ont eu le nom de *Thogorma*. Les Rabbins , ou Docteurs Juifs , le placent enfin dans la Germanie ou l'Allemagne. D'autres en font le pere des Turcs.

X I.

Javan eut quatre enfans , dont les noms font devenus plus célèbres que les précédens , par les Colonies , ou les peuples qu'ils ont établis. Il est hors de doute qu'*Eliza* , fils aîné de *Javan* , avec la Colonie dont il étoit le Chef , a donné son nom à l'*Elide* ; & c'est vraisemblablement de-là que les Grecs ont été nommés *Hellenes* , & la Grèce *Hellas* , & non pas de *Hellen* , fils de *Deucalion* , qui n'a paru que long-temps après que les Grecs eurent pris ce nom. On fait d'ailleurs que la Morée , ou le Péloponnese entier a porté le nom d'*Elide* , jusqu'aux Héros , qui en ayant fait la conquête , y ont fondé des villes & des Royaumes , & lui ont donné divers noms. Cependant celui d'*Elide* s'est conservé long-temps dans une partie de la Grèce. C'est même des inflexions différentes du nom original , que l'*Aulide* , l'*Eolie* , & les *Eoliens* ont tiré le leur. Ezéchiél dit que les *Elidiens* négocioient

gocioient à Tyr de la pourpre : en effet celle d'*Hermione*, ville du Péloponnèse, proche d'Argos, étoit si fameuse, qu'on la transportoit jusque dans les Provinces les plus éloignées, dans le fond même de l'orient; & Alexandre en trouva dans les trésors de Suze pour cinq mille talens.

X I I.

Les *Tharsiens* ou *Thasiens*, sont le second peuple sorti de Javan. L'opinion de Bochart, qui leur fait habiter l'Espagne, ne convient point aux premiers temps, où la navigation étoit inconnue, quoique l'Écriture sainte parle de ces peuples comme très-riches en métaux, sur-tout en or & en argent, qui ont autrefois été fort communs dans les mines d'Espagne. On fait néanmoins que celles de l'Isle de Thase, & de Macédoine avoient été fouillées long-temps avant que l'on connût celles d'Espagne. Hérodote & Diodore de Sicile nous apprennent qu'une montagne de cette Isle avoit été renversée par l'avidité de ces chercheurs de métaux, & que les Phéniciens qui la fréquentoient pendant son abondance, transporterent leur commerce en Espagne, lorsqu'ils ne trouverent plus rien dans l'Isle de Thase. Peut-être donnerent ils le nom de Tharsis à leur nouvelle Colonie en mémoire de la première.

La *Macédoine* n'étoit pas moins abondante en métaux, d'où ils étoient aussi transportés en Phénicie. Je dirai cependant que des Auteurs célèbres sont persuadés que la *Tharsis* de la Genèse, n'est autre que la *Cilicie*, dont la capitale, Tarse, lieu de la naissance de l'Apôtre S. Paul, peut avoir tiré & conservé le nom; ce qui conviendrait beaucoup mieux aux premières peuplades, qui se sont faites de proche en proche, & qui n'ont été portées dans les pays éloignés, que quand les pays voisins de l'Euphrate ont été trop remplis.

X I I I.

Le nom de *Cittim* ou *Cethim*, troisième peuple sorti de Javan, peut signifier deux ou trois choses, savoir, 1. le peuple Romain, comme l'ont cru quelques anciens, ce qui n'a guère de vraisemblance, parce que le *Latium*, ou l'Italie, n'est qu'une confusion de diverses Colonies, qui venant du nord par des Celtes, ou de l'orient par la Grèce, se sont multipliées dans cette partie de l'Europe, ou se sont chassées mutuellement. 2. D'autres prétendent que le *Cittim* est la *Macédoine*, d'où l'Écriture sainte nous dit qu'étoit sorti Alexandre le Grand. Il est vrai qu'il est qualifié quelquefois Roi de Javan, parce qu'il étoit à la tête de tous

les Grecs, désignés par ce nom général; mais il est dit ailleurs (1. Mac. I, 1.) qu'il étoit sorti de la terre de *Cittim*, qui ne se peut entendre que de la Macédoine, puisque Persée même, le dernier d'entre les successeurs d'Alexandre, est appelé Roi de *Cittim*, (1. Mac. VIII. 5.) Il se présente une troisième explication, qui porte que par le mot de *Cittim*, on doit entendre une partie de la Cilicie, parce que dans l'Écriture sainte, les peuples de Tharsis & de *Cittim* sont toujours joints ensemble, comme des peuples voisins & limitrophes l'un de l'autre. Mais s'il faut dire ce que je pense, il n'est pas hors de vraisemblance de croire que le peuple de *Cittim* faisoit d'abord partie de la Cilicie, & que ce fut sa première habitation; mais étant venu à multiplier, il se trouva trop resserré & chercha une nouvelle demeure: ce fut la Macédoine, à laquelle il donna le nom de sa première fondation. On pourroit même aller plus avant, & dire que ce nouveau peuple de *Cittim*, ayant envoyé des Colonies dans l'Italie, elle en prit le nom. Si tout cela n'est pas vrai, au moins cela est bien vraisemblable, par rapport aux circonstances où l'Écriture sainte place tous ces peuples.

X I V.

Dodanim est le quatrième peuple sorti

de Javan. Le favant M. Bochart , qui prétend qu'on doit lire *Rodanim* , comme il est marqué dans le texte Samaritain , & dans les Septante , veut auffi que les habitans voifins du Rhône , *Rhodanus* , foient le peuple qui est ici défigné. Il ne fe fonde que fur la refsemblance des noms ; mais cette preuve n'est pas concluante dans cette occafion. On trouve dans l'Epire & dans la Theffalie , des Villes & une Forêt de *Dodone* , ce qui revient affez au nom de *Dodanim*. Ainfi la Grece , ou fes environs , auroient été la premiere retraite de tous les enfans de Javan ; & cela convient mieux à la manière fimple & naturelle , dont fe font les peuplades , favoir de proche en proche , jufqu'à ce que les terres qui fe trouvent furchargées d'habitans , envoient des Colonies dans des pays plus éloignés. S'il falloit lire *Rodanim* , comme le marque M. Bochart , avec quelque vraifemblance , il feroit plus convenable d'appliquer ce nom à l'Ifle de Rhodes , comme l'ont fait quelques Auteurs , puiſqu'elle est voifine des premieres habitations des enfans de Javan , qui , ſelon Moyſe , ſe font divisés , c'eſt-à-dire , ſe font établis par familles dans les divers pays , & même dans les Ifles les plus proches , ſans doute , de la terre ferme.

I I.

Partage de Cham ; dans l'Asie occidentale, & en Afrique.

Il paroît que CHAM, avant que d'aller lui-même en Afrique, laissa quelques-uns de ses enfans dans la partie occidentale & méridionale de l'Asie ; après quoi il fut habiter l'Egypte, qui de lui fut nommée *Ham*, & portoit encore ce nom du temps de S. Jérôme ; ses descendans l'honorèrent dans le voisinage, sous le titre de Jupiter *Hammon*. Plutarque nous dit aussi que l'Egypte se nommoit anciennement *Chemia* ou *Chamia*.

I.

Chus est le premier des enfans de Cham, qui ait formé un peuple, lequel se divisa en trois branches. La première fut celle que *Nembrod*, son fils, se soumit, & que l'on connoît encore sous le nom de *Chusistan*, Province du Royaume de Perse. La deuxième habitoit une partie de la Syrie, & de son nom s'est formé celui de *Cassitide*, pays arrosé du fleuve Oronte, qui passoit à Antioche. La troisième branche enfin, occupoit la partie d'Arabie, qui borde la Mer Rouge, dans le voisinage des terres de Madian ; elle étoit sur les confins de l'Egypte, puisqu'Ezéchiel en

fait les bornes orientales de ce Royaume.

Les peuples que Moÿse nomme comme sortis de Chus, sont au nombre de *sept*; tous ont habité l'Arabie, ou la Déserte, ou l'Heureuse. Ils étoient autrefois séparés en Tribus, comme l'ont été anciennement les premières familles; & cette nation qui garde & prouve encore exactement aujourd'hui par des titres authentiques, la généalogie de ses chevaux & de ses chameaux, a perdu depuis long-temps la trace de sa distinction, & se trouve confondue en un même peuple, sans doute par les révolutions que les guerres ont apportées à leur Gouvernement, quoique la plupart aient conservé leurs mœurs anciennes.

NEMBR OD est celui des fils de Chus qui s'est rendu le plus célèbre dans l'Histoire ancienne; il est le premier qui se soit emparé de l'autorité despotique, & qui se soit assujetti par la force, les autres hommes. Comme il avoit éprouvé sa force & sa vigueur sur les bêtes féroces, qu'il avoit ou domtées ou détruites, il crut pouvoir faire la même chose à l'égard des hommes; & il en devint l'ennemi, dès qu'il en devint le tyran. Il régna donc en Sennaar & à Babel, qui est ce qu'on a depuis appelé la Mésopotamie, la Chaldée & la Babylonie. Il y bâtit même trois autres villes ou châ-

teaux dont Moÿse a conservé les noms : *Erech*, qui depuis a été nommée *Areca* la plus éloignée de l'Euphrate ; *Acchad*, que Ptolémée nomme *Sacchata*, sur le Tigre ; & *Chalné* qui a été capitale d'une Province, & qui fut depuis appelée *Ctesiphon*.

I I.

Après avoir parlé des Arabes & des Chaldéens sortis de Chus, Moÿse raconte les principales Colonies qui sont venues d'Egypte, sous le nom de *Mezraïm*, fils de Cham. Encore aujourd'hui l'Egypte se nomme *Messir* ou *Mezr*.

I I I.

La première Colonie sortie de ce pays, est appelée *Ludim* ; ce ne peut être qu'un peuple voisin, puisque le Prophète Jérémie le joint aux Egyptiens & au peuple sorti de *Phut*, qui étoit certainement en Afrique ; aussi croit-on que ce sont les Ethiopiens, qui sont au midi de l'Egypte.

I V.

La nation nommée *Anamim* habitoit les déserts voisins de l'Egypte occidentale ; c'est du moins la conjecture des savans, car Joseph assure que les guerres des Ethiopiens & des Egyptiens avoient jetté une telle confusion dans

l'Égypte, qu'elles ont fait perdre les anciens noms des peuples, & par conséquent la trace de leur origine.

V.

Il faut dire la même chose des *Laabim*, des *Nephtuim* & des *Phetrusim*. On juge que ce sont des Colonies ou des Nations, qui ont habité les Provinces voisines de l'Égypte, au midi & au couchant. Les *Laabim* peuvent être le peuple de la *Lybie* propre, voisine de l'Égypte à l'occident; & les *Phetrusim*, les habitans du pays de *Phaturès* ou *Phetros* & *Phturis*, dans la haute Égypte. Les *Castuim* sont un peu moins obscurs: on croit que ce sont, ou les peuples de la Pentapole au couchant de l'Égypte, ou une partie des Ethiopiens septentrionaux, c'est-à-dire, les plus proche de la haute Égypte. Mais dans les guerres que les Égyptiens portèrent du côté de l'Asie, les *Castuim* laissèrent une Colonie de Philistins sur les bords de la mer. Ce sont ces *Philistins*, qui ont donné à ce canton le nom de Palestine, & qui sont si connus par les guerres continuelles, qu'ils eurent avec les Israélites. L'on croit communément que les *Caphtorim* habitoient aussi au couchant de l'Égypte; & c'est d'eux, aussi bien que des *Castuim*, que les Philistins tiroient leur origine. Cependant le sa-

vant Pere Calmet a donné lieu de croire par ses recherches , que ces Caphtorins étoient passés dans l'Isle de Crète.

V I.

Phut partagea l'Afrique avec Cham , & fut le pere des premiers habitans de l'Afrique propre , de la Numidie & de la Mauritanie , c'est-à-dire , de la côte septentrionale de l'Afrique , où se bornoient , avec l'Égypte , presque toutes les connoissances que les anciens avoient de cette troisième partie du Monde. Le nom de *Phut* se retrouvoit dans plusieurs lieux ; mais sur-tout , du temps même de S. Jérôme , dans un fleuve & un pays de la Mauritanie , aujourd'hui le Royaume de Maroc. L'Écriture sainte représente plusieurs fois ce peuple comme étant en guerre avec les Égyptiens.

V I I.

La postérité de *Canaan* est plus célèbre & plus connue dans les Livres saints. *Sidon* qui en est le chef , a bâti vraisemblablement la ville du même nom , qui porte aujourd'hui celui de Said. Des dix autres peuples sortis de *Canaan* , les plus connus sont les *Ethéens* , d'où vinrent les *Enachides* , ou les enfans d'Enach , redoutables par leur taille , par leur force , leur valeur , & peut-être même par leur in-

justice. Les *Jébuséens*, les *Amorrhéens*, & les *Gergéséens*, eurent des guerres continuelles avec le peuple d'Israël. Tous ces peuples remplissoient, non la Syrie entière; mais les parties méridionales de cette Province, & la plus grande partie de celle qui fut ensuite connue sous le nom de Palestine. La plupart d'entr'eux furent détruits par les Israélites: nous en parlerons dans la suite. Au reste c'étoient des nations d'une si petite considération, & d'une étendue si médiocre, qu'elles ne méritent pas d'être mises au rang de ces peuples célèbres dont la fortune a réglé la destinée de toute la terre ou de ses habitans.

Ces *Cananéens* se font cependant ensuite fait connoître dans le monde, sous un nom général, savoir, celui de *Phéniciens*, peuple laborieux & industrieux dans le commerce & la navigation.

L'Historien Sacré n'a fait mention en détail de toutes ces anciennes Tribus, si je puis les appeller ainsi, que par l'intérêt que sa Nation devoit prendre à la conquête de la plus grande partie de leurs pays; & par une raison approuvée, qui est celle de la bienséance, il a eu la même exactitude dans le récit des deux sortes de Nations Arabes, qui vivoient dans le voisinage des Juifs. Ainsi le nombre des

peuples sortis de Cham se réduit à quatorze , en y comprenant les *Chaldéens* sous le nom de *Nembrod*.

I I I.

Partage de Sem , dans l'Asie du milieu , l'orientale & la méridionale.

La postérité de *Sem* , le troisième des enfans de Noé , ne fut pas moins considérable que celles de ses freres. L'Écriture observe toujours qu'il est nommé le pere de tous les peuples d'au-delà de l'Euphrate, quoique d'ailleurs la postérité de Japhet ait occupé quelques autres Provinces de l'Orient ; mais ce n'étoit que celles qui étoient au nord de l'Asie.

Moyse nous apprend que *Sem* eut cinq fils , dont plusieurs fils ou petits-fils furent également les peres de diverses Colonies ou Nations : cependant il ne nous dit rien des Indes , de la Chine , &c. qui n'étoient pas connues de son temps , & qui étant à l'extrémité de l'Orient , n'ont pu avoir des habitans que lorsque les lieux plus voisins du centre de la dispersion , qui fut la Tour de Babel , entre l'Euphrate & le Tigre , eurent été peuplés. D'ailleurs plusieurs Savans prétendent que les Indes & la Chine l'ont été , au moins en partie , par des Colonies venues d'Égypte après lui. L'histoire du Japon ne remonte qu'à 660 ans avant J. C. & les traditions qui pré-

cedent sont manifestement faites sur les fables Egyptiennes.

I.

Elam, d'où sont sortis les *Elamites*, habita la Province, qui est entre le Tigre & la Susiane. Ce peuple s'étendit depuis, soit par des Colonies, soit par des conquêtes; & sous un autre nom, qui est celui de *Perfes*, il a porté sa domination dans toute l'Asie occidentale, dont Alexandre les priva en renversant leur Empire. Cependant le nom d'Elam n'a pas laissé de se conserver, puisque S. Luc fait mention des Juifs Elamites, c'est-à-dire, de ceux qui habitoient la Province particulière d'Elimais, qui tire son nom du premier fils de Sem.

I I.

Affur forma un autre peuple, les *Affyriens*, qui ont peu figuré dans les premiers temps, mais qui ont élevé le premier grand Empire, 12 ou 1300 ans avant J. C. selon les uns, ou au moins 7 à 800 ans. Ce peuple habitoit vers la source du Tigre, & *Ninive* en étoit la capitale. Moïse en parle au Livre des Nombres, où ses conquêtes & sa décadence sont prédites par le Prophete Balaam. Ainsi c'étoit un peuple, qui alors pouvoit aller de pair avec les *Amalécites*, & ces

autres petits Royaumes , qui sont marqués dans les premiers Livres de l'Écriture Sainte ; mais à peine en est-il parlé dans ces premiers temps , parce que les Rois contens de leur première habitation , qui étoit abondante & fertile , s'embarassoient peu de faire la conquête des pays montueux , & par conséquent stériles , dont l'Assyrie étoit environnée. Cependant la paix en ayant fait multiplier le peuple , & l'abondance les ayant rendus fiers & entreprenans , ils se jetterent sur la Médie , qui étoit au levant ; ensuite ils s'étendirent au couchant de l'Asie ; & c'est ce qui les a fait connoître un peu tard des Auteurs sacrés & des Historiens profanes.

I I I.

Arphaxad habita , comme l'on croit , non pas la Chaldée , mais le nord de l'Assyrie , aux environs de la Mer Caspienne , dans une partie de l'Arménie , où l'on a remarqué depuis un pays d'*Ar-rapachitis* , une ville du nom d'Artaxata , & une rivière qui a porté celui d'Araxe.

I V.

Lud n'habita point la Lydie dans l'Asie mineure , au moins dans les premiers temps , c'étoit le partage de Japhet ; mais il demeura aux environs de la source de

l'Euphrate, où cette rivière ayant un cours sinueux & tortueux, a peut-être donné à ce peuple le nom de *Ludim*, qui veut dire tortu & courbé.

V.

Aram, cinquième fils de Sem, occupa, lui & sa postérité, la plupart des campagnes qui bordent l'Euphrate, & tout ce qu'on a depuis connu sous le nom de Syrie. *Aram-Naharaim*, dont l'Écriture parle, est une partie de la Mésopotamie; *Aram-Soba* est en Syrie, &c.

V I.

Les petits-fils de Sem, dont l'Écriture Sainte fait mention après ceux-ci, n'ont fondé que des peuples obscurs. *Hus*, par exemple, a peuplé une contrée au levant de la Palestine, sur les confins de la Céléfyrie, dont il est fait mention au livre de Job. *Geter* a donné le nom au pays de Geter, situé sur la rive occidentale de l'Euphrate. *Mas* a donné la naissance aux habitans des Monts *Masiens*, en Mésopotamie, & d'où sortent les fleuves appelés autrefois Chaboras & Saocoras, *Sala* s'est avancé davantage vers l'orient, s'il est vrai que les Sufiens viennent de lui, & que la ville de Sela; dont parle Ammien-Marcellin, en ait pris le nom. *Heber* qu'il eût

pour fils , est regardé , quoiqu'improprement , pour le pere des Hébreux ; il eut pour enfans *Phaleg & Joktan.*

Le premier ne paroît point avoir fait de peuplade particuliere ; mais le second ayant eu un grand nombre d'enfans , s'étendit dans l'Arabie , & il est regardé comme le pere d'une grande partie des habitans de ce pays , au moins les histoires des Arabes les en font descendre. On comptoit autrefois entre les plus célèbres de ces peuples , *Scheba* ou *Saba* , qui a été le pere des *Sabéens* , près de l'entrée de la Mer Rouge , chez lesquels a régné la Reine qui vint voir Salomon. *Ophir* , qui signifie riche , a sans doute tiré son nom de quelque Pays ou de quelque Isle fertile en or , dans laquelle il se retira. Job , qui étoit Arabe , parle de l'or d'*Ophir*. Dans la suite du temps on donna ce nom à un pays où abondoit ce précieux métal ; & le savant M. Huet a bien prouvé que la Région connue sous le nom d'*Ophir* , du temps de David & de Salomon , étoit les environs de *Sofala* , sur la côte sud-est d'Afrique.



L'EUROPE.

L'EUROPE a été aussi illustre dans les anciens temps qu'elle l'est aujourd'hui, & elle étoit plus estimée que les autres, soit par sa température, soit par le caractère de ses habitans.

Il paroît qu'elle n'a pas d'abord été appelée *Europe*. Elle est connue dans les plus anciens Livres, qui sont ceux de Moyse & des Hébreux, sous le nom d'*Isles des Nations*. Les enfans de Japhet, particulièrement Javan & ses fils, se divisèrent, dit Moyse (Genes. X.) dans les Isles des Nations, chacun selon leurs langues & familles. Le Prophete Sophonie parle aussi de ces Isles; & au Liv. II. des Machabées, on lit que Démétrius Nicanor, Roi de Syrie, ayant forcé ses ennemis de vivre en paix avec lui, congédia son armée, à l'exception des troupes étrangères, qu'il avoit fait venir *ex Insulis gentium*, c'est-à-dire, de la Grece, &c.

Ce style des Asiatiques étoit conforme à la saine Géographie, puisque pour passer en Europe, de l'Asie mineure, où une partie des premiers hommes se répandit assez promptement, lors des peuplades

venues des environs de l'Euphrate , la première terre qui se présente à l'occident , c'est une multitude d'Isles semées sur l'Archipel. D'ailleurs les terres méridionales de l'Europe sont tellement découpées , à la différence des côtes de l'Asie & de l'Afrique baignées par la Mer Méditerranée , qu'on aura cru d'abord que ce n'étoit qu'un composé d'Isles. On voit encore dans plusieurs Langues orientales , que l'on y appelle Isles des Presqu'isles : c'étoit de même anciennement dans la Langue grecque , puisque ce que nous nommons aujourd'hui la Presqu'isle de Morée , étoit appelée *Péloponnese* , qui veut dire l'*Isle de Pélops*.

On croit que les Phéniciens , les premiers & les plus grands navigateurs de l'antiquité , ont donné à cette partie du Monde le nom d'*Urappa* , qui signifie dans leur langue , *pays des hommes blancs* , d'où est venu par un léger changement , celui d'*Europa*. C'étoit même le nom particulier d'une petite Province de la Thrace , voisine de Constantinople , qui avoit peut-être été le premier endroit du continent où les Phéniciens avoient abordé.

Les bornes de l'Europe ancienne étoient à peu près les mêmes qu'aujourd'hui : à l'occident , l'Océan ; au midi , la Mer Intérieure ou Méditerranée ; à l'Orient , le

Tanaïs, le Carambyce, & les Monts Rhyphées, qu'on savoit en général être de ce côté, vers le nord, à l'entrée de l'Asie : en quoi il est aisé de reconnoître le Petzora & les Monts Kamenoï-Poyas, qui séparent la Russie de la Sibérie. Enfin on croyoit l'Europe bornée par l'Océan, quoiqu'on n'eût pas grande connoissance de ce côté-là, puisqu'on ne mettoit que des Isles au nord de la Germanie.

Les Langues qu'on parloit en Europe, étoient la Grecque, la Latine ou Romaine, la Celtique & la Sarmate, qu'on croit être l'Esclavone : ce qui indique les principales Nations originaires, à l'exception de la Latine ou Romaine, qui a été formée d'un mélange de Celtes & de Grecs.

C A R T E S.

L'Ancien Monde de M. DELISLE, ou celui de M. D'ANVILLE, peut suffire pour y considérer en général, l'Europe ancienne, & la disposition de ses Parties. M. SANSON en a fait une particulière, mais qui est bien chargée.

L'Europe se divisoit en IX Parties, qui étoient :

I. Les Isles Britanniques, *Insula Britannica.*

II. L'Espagne, *Hispania.*

III. Les Gaules , *Gallia*.

IV. La Germanie , *Germania*.

V. La Sarmatie , *Sarmatia* , qui répondoit à la Pologne , & à une partie de la *Russie*.

VI. L'Illyrie , *Illyricum* , qui comprenoit la partie de l'Autriche & de la Hongrie , au midi & à l'occident du Danube , l'Esclavonie , la Bosnie & la Dalmatie.

VII. La Dace , *Dacia* , partie de la Hongrie , la Transilvanie , la Valachie & la Moldavie.

VIII. La Grece , *Græcia*.

IX. L'Italie , *Italia*.

CHAPITRE PREMIER.

LES ISLES BRITANNIQUES.

C A R T E S.

Les Isles Britanniques ont été données par M. SANSON. Cette Carte qui est estimée, a été renouvelée par MM. ROBERT.

ON ignora d'abord si ces pays étoient Isles ou Continent. Jules Agricola , qui vivoit sous l'Empire de Titus , fut le premier qui s'en assura , vers l'an 84 de

J. C. (*Dion Cass. lib. 39* , & *Tacit. in vita Agricol. c. 10.*) Ainsi les Anciens ont donné le nom de Britanniques , *Insula Britannica* ; aux Isles qui sont au couchant de la partie septentrionale de l'Europe , & ils les regardoient même comme un Monde séparé de celui qu'ils habitoient : *Penitès toto divisos orbe Britannos* , dit Virgile , *Eclog. 1.*

L'Angleterre & l'Ecosse furent connues des Anciens sous le nom de Bretagne , *Britannia* ; ainsi nommée des Bretons , qui s'y rendirent , de cette partie de la Gaule Celtique , qu'on nommoit *Armorique* ; c'est-à-dire , *Maritime* : c'est ce que signifie le nom d'Armorique dans la Langue Celtique. Les Phéniciens y alloient commercer , & après eux les Carthaginois ; ils en rapportoient l'étain connu sous le nom des Isles Cassitérides ; mais ils eurent soin d'en dérober la connoissance aux autres Peuples. C'est pourquoi les Grecs & les Latins ou Romains , n'ont connu l'Angleterre qu'après la Gaule , le chemin de la grande mer leur ayant toujours été fermé , par l'ignorance où ils étoient de la navigation.

Jule César alla dans la Bretagne , & y fit connoître & respecter les armes Romaines. Auguste se contenta d'en tirer quelques tributs , & aima mieux avoir les Bretons pour amis que pour sujets.

L'Empereur Claude en l'année 43 de l'Ere chrétienne , conquit une partie de la Grande Bretagne , & ses successeurs continuerent d'affujettir la plupart de ses peuples , & y établirent des Provinces Romaines. Au V^e. siècle ils en retirent leurs garnisons , & les Bretons abandonnés , devinrent en partie la proie des Anglois & des Saxons , peuples de Germanie ou d'Allemagne , qu'ils avoient appellés à leur secours,

Division,

On partageoit autrefois les Isles Britanniques en trois parties , favoir :

I. Grande Bretagne , *Britannia major* , ou simplement *Britannia*.

II. Petite Bretagne , *Britannia minor* , ou *Hibernia* , Hibernie , ainsi que Plinè la nomme.

III. *Minores insulae* , petites Isles.

ARTICLE I.

LA GRANDE BRETAGNE.

LA Grande Bretagne , *Britannia Major* , est à présent connue sous le même nom , & contient l'Angleterre & l'Ecosse. Elle fut anciennement appellée Albion ,

Albio : mais ce nom ne dura point, & César, qui le premier y alla, ne le lui donne jamais. Au temps des Romains, elle se divisoit en deux parties, en *Bretagne inférieure* ou méridionale, *Britannia Inferior*, qui a été soumise aux Romains; & en *Bretagne Supérieure* ou septentrionale, *Britannia Superior*.

Cette dernière, qui est l'Écosse, s'appelloit encore *Britannia Barbara* : les Romains n'en ont jamais possédé qu'une partie, & encore peu de temps. Pour se mettre à couvert des insultes de ceux qu'ils appelloient Barbares, ils se virent contraints de faire successivement trois murs, soutenus de leurs défenses, dont on parlera dans la suite.

Bretagne Inférieure.

C'est ce qui répond à l'Angleterre & à la partie méridionale de l'Écosse. Il y avoit cinq Provinces : 1. *Britannia prima* : 2. *Flavia Casariensis* : 3. *Britannia secunda* : 4. *Maxima Casariensis* : 5. *Valentia*, dans une partie de l'Écosse.

I. *Britannia prima.*

La *Britannia prima*, ainsi nommée, parce qu'elle fut la première conquise par les Romains, comprenoit six peuples, savoir :

I. CANTII, le Comté de Kent : les villes principales étoient, *Durovernum* ou *Durobernium*, Cantorberi.

Dubris Portus, Douvres.

Rhutupia ou *Rhutupis Portus*, Richborow.

Durobrevis, *Durobriva*, ou *Durobrus*, Rochester.

Durolenum, Leneham, avec deux Isles.

Toliapis, Sheppy, sur la Tamise ; & *Thanatos*, l'Isle de Thanet.

On trouve dans Tacite (in Agricola) *Portus Trutulensis*, mais on croit qu'il faut lire *Portus Rutupensis*.

II. Le second peuple est *Regni*, ou les Comtés d'Essex ou de Surrey, dont les villes principales étoient :

Neomagus ou *Noviomagus*, Woodcotte.

Othona, Hastings.

Portus Adurni, Edirington.

III. Le troisieme peuple étoit *Belga*, ou les Comtés de Sommerfet & de Southampton. César croit avec raison, que c'est une Colonie des Belges de Gaule. Les principales villes étoient

Aquæ Calida ou *Aquæ Solis*, Bath.

Sorbiodurum & *Sarriodurum*, Salisbury.

Theodorunum, Welles.

Ellandunum, Wilton.

Vindonum Segontiacorum, Silcester.

Portus Magnus, Portsmouth.

Venta, Winchester.

Veētis, *Veēta*, *Veētesis*, & *Iētis*, l'Isle de Wigh.

IV. Le quatrième peuple se nommoit *Attrebatii*, aujourd'hui le Comté de Brack; ils étoient venus aussi des Belges, & leur ville principale étoit *Callava Attrebatum* ou *Calava*, & *Callena*, Val-lenfort, au-dessus de Windsor.

V. Le cinquième peuple étoit *Duro-triges*, le Comté de Dorchester, qui avoit pour villes principales, *Durnium* ou *Dunium*, Dorchester.

Vindogladia, Vinburn-Munster.

VI. Le sixième peuple étoit *Dumno-nii* ou *Damnonii*, les Comtés de Cornwail & de Devon: les villes principales étoient:

Isca ou *Isaca*, Excester.

Voluba ou *Voliba*, Falmouth.

Damnonium Promontorium ou *Ocrinum*, le Cap-Lezard.

Bolerium ou *Antivestaum Promontorium*, le Cap de Cornwail.

Tamare, Tamerton.

Silurum Insula, les Sorlingues, ou Isles de Silley. Quelques Auteurs prétendent que ce sont celles qui ont été nommées proprement *Cassiterides*, parce qu'elles sont voisines du pays de Cornwail, d'où

on

on tiroit l'étain , qui étoit autrefois renommé dans l'orient où les Phéniciens l'apportoient.

II. *Flavia Caesariensis.*

La seconde Province , dite *Flavia Caesariensis* , de Flavius , fils de l'Empereur Théodose , contenoit six peuples , qui sont :

I. *Trinobantes* , ou les Comtés de Middlesex & Essex. Ils avoient pour villes principales , *Londonium* ou *Lundinium* , Londres , qui a toujours été une ville extrêmement commerçante. (Tacite *lib. 14, c. 23.*) Elle a aussi porté le nom d'*Augusta Trinobantum*. (Ammien *lib. 27, c. 18.*)

Durolitum , Leiton sur le Ley.

Caesaromagus , Burster.

Camalodunum ou *Camelodunum* , Maldon , où étoit la première Légion des Romains.

Colonia , Colcester.

Tamesis estuarium , l'embouchure de la Tamise.

II. Le second peuple étoit *Iceni* ou les Comtés de Suffolk , Norfolk , Cambridge & Hudington , dont les villes principales étoient.

Venta Icenorum , Caster.

Durobriva , Donneham.

Gariononum , Yarmouth.

Combretonium, Bretenhan.

Sitiomagus, Thesfort.

Villa Fauflini, Edmond-Bury.

Camboritum, Cambridge.

III. Le troisième peuple étoit *Caticen-*
chlani, les Comtés de Bukingam &
d'Hertford, dont les villes principales
étoient : *Urolanium* ou *Verolanium*, S.
Albans ou Verlam-Caster, village.

Pontes, Colebroke.

Lactodorum, Bedford.

Magiovinium, Ashwell.

Isanavaria, Passaham.

Durocbriva, Hertford.

IV. Le quatrième peuple étoit *Do-*
buni, les Comtés d'Oxford & de Glo-
cester, qui avoient pour villes :

Clevum ou *Glevum*, Gloucester.

Corinium ou *Durocornovium*, Circester.

Trajectus, Augst, village.

Oxonium & *Oxonia*, Oxford.

V. Le cinquième peuple étoit *Corna-*
vii, les Comtés de Warwick, Worcester,
Stafford, Shrop & Chester, dont les vil-
les étoient :

Divana, *Deva* ou *Deunava*, Chester.

Rutunium, Routon.

Manduessedum Manchester.

Condate, Congleton.

Presidium, Warwick.

Pennocrucium, Penkrige.

VI. Le sixième peuple étoit *Coritani*,

ou les Comtés de Northampton, Lin-
cester, Lincoln, Nottingham & Darby,
dont les villes étoient :

Tripontium, Torchester.

Lindum, Lincoln.

Rata ou *Ruga*, Licester ou Ratby,
village.

Vernemetum, ou *Verometum*, Bo-
rowhill.

Margidunum, Margedoverton.

Antona, Northampton.

Crococalanum, Ancester.

III. *Britannia secunda.*

La troisième Province étoit *Britannia
secunda*, qui fut conquise la seconde par
les Romains. Elle contenoit trois peu-
ples, favoir :

I. *Silures*, les Comtés de Montmouth,
Brecknock, Hertfort, Radnord & Gla-
morgan. Les villes principales étoient :

Isca Silurum, ou *Legio secunda*, Caer-
Leon, c'est à-dire, ville de la Légion,
parce que la seconde Légion y étoit en
garnison.

Venta Silurum, Clepstow ou Caerwent.

Bovium, Cowbridge.

Nidum, Néath.

Burium, Uske.

Gobannium, Aber-Gevenny.

Buleum Silurum, Buelth.

Magnos ou *Magos*, Radnor.

II. Le second peuple étoit *Dimeta* ; quelquefois joint aux *Silures* , les Comtés de Cardigan , Penbrock & Caermarden , où étoient les villes de

Maridunum , Caërmarden.

Loventium , qu'on croit être Brecknock.

Limnos Insula , Ramfay.

III. Le troisième peuple étoit *Ordovices* , les Comtés de Flint , Denby , Caernarvon , Merioneth & Montgomery. Les villes principales étoient *Segontium* à l'embouchure du Séjon , mais qui n'est plus.

Dietum , Ganoc.

Mediolanium , Lantluetlin.

Varis , Boduari.

Maglona , Machenith.

Covonium ou *Conovium* , Aber-Conwey.

IV. *Maxima Casariensis.*

Elle ne contenoit qu'un peuple , favoir ; les *Brigantes* , qui répondent aux Provinces d'Yorck , de Lancaſtre , Westmorland , & Cumberland. Les villes étoient

Eboracum ou *Eburacum* , ou *Brigantium* , Yorck , où étoit la ſixième Légion , dite la Victorieuſe. Cette Ville étoit la Métropole de la Bretagne Romaine ; pluſieurs Empereurs y ont eu leurs Palais , & le grand Conſtantin commença à y être reconnu Empereur.

Deryentio , Derwent,

Delgovitia, Godmund.

Prætorium, Patrington.

Danum, Dancaſter.

Catarvaælum, Catarrike, village.

Mancuvium ou *Manucium*, Manceſter.

Alone ou *Alione*, qu'on croit être Lancaſtre.

Lambodunum, Almond Bury.

Arbeia, Ierby.

Luguvallum ou *Luguballium* qu'on croit être Carlile.

Voreda, Old Carlisle, ou l'ancien.

Morbium, Moreſby.

V. *Valentia*.

Cette Province, qui ne fut pas long-temps aux Romains, & qui occupoit l'Ecoſſe méridionale, ne contenoit auſſi qu'un peuple, avec les murs que les Romains avoient faits pour oppoſer aux Peuples de l'Ecoſſe, qu'ils n'avoient pu ſoumettre. Ce peuple s'appelloit *Ottadini*, & répond en partie au Comté de Northumberland, où étoient

Segadunum, Seton.

Axelodunum, Hexham.

Curia Ottadinorum, Cordbrige.

Vindomara ou *Vindobala*, Vaſent près de Newcastle.

Tinnocellum ou *Tunnocellum*, Timmouth.

Morſtorpitem ou *Corſtorpitem*, Morſpit.

Brumenium ou *Bremenium*, Brampton.

Barcovicus, Barwick.

Pons-Elii, Ponteland.

Alata Castra, Edimbourg.

Murs des Romains.

Les murs bâtis par les Romains étoient au nombre de trois ;

Le *premier* fait par l'Empereur Adrien, étoit de 80 mille pas, & traversoit l'Angleterre depuis Newcastle, à l'embouchure de la Tine, jusqu'à Carlisle.

Le *second* fut fait par l'Empereur Antonin le Philosophe, depuis Barwick jusque vers Haich.

Le *troisième*, qui étoit de l'Empereur Sévere, commençoit vers Flackirch, & finissoit vers Dumbarthon, entre les Golfes de la Clyde & d'Edimbourg.

Les Bretons Romains, pressés par les Barbares de la partie dont nous allons parler, qui au V^e. siècle passerent ces Murs, appellerent à leur secours des Anglo-Saxons, peuples de Germanie, qui rôdoient dans des bateaux sur leurs côtes. Ceux-ci s'étant multipliés en Bretagne, & ayant resserré les Bretons dans le pays de Galles, érigerent sept Royaumes, qui réunis vers l'an 800, ont formé celui d'Angleterre.

Bretagne Supérieure , ou Britannia
Barbara.

Cette partie de la Bretagne , qu'on appelloit aussi septentrionale , étoit au-delà des Murs faits par les Romains ; c'est ce que nous nommons aujourd'hui l'Ecosse septentrionale. On en appelloit aussi la nation *Picti* , les Pictes ; & il en est parlé en divers Auteurs anciens. Peut-être ce nom a-t-il rapport à celui de Bretons , qui signifie Hommes peints. Quoi qu'il en soit , cette Bretagne Barbare fut d'abord divisée en deux grands peuples ; 1. *Vetturiones* , & 2. *Caledonii* , qui furent reculés lorsque les Romains formerent la Province *Valentia*.

I. *Vetturiones*.

Les *Vetturiones* comprenoient cinq petits peuples ; savoir :

I. *Horesti* , qui sont l'Eskdail , Eufdail , & Lidisdail , dont la ville principale étoit *Trimontium* , Atterich.

II. Le second peuple étoit *Selgove* , ou Nidisdail & Annandail , dont les villes principales étoient :

Corda Selgovarum , Cunnoth , Château.

Carbantorigum , Carlourourh , Château.

III. Le troisième peuple étoit *Novantes*, ou Gallway, Carrick, Kyle, & Cunningham, dont les villes étoient :

Lucopibia, Withern.

Berigonium, ou *Rerigonium*, Bargeni.

IV. Le quatrième peuple étoit *Damarii*, ou les Comtés de Sterling, Men-teith, Cluydesdail & Strathern, dont les villes principales étoient :

Petra ad Glottam, Glaskow.

Victoria, Abernethi.

Lindun, Lithzuo.

Alauna, Alannai, village.

V. Le cinquième peuple étoit *Ladeni* ou les Comtés de Lothiane, Merche & Tivedail. Sa ville principale étoit :

Colania, Coludi.

II. *Caledonii*.

Le second des grands peuples étoit *Caledonii*, très-célèbre, & qui comprenoit treize autres petits peuples, favoir :

1. *Caledonii proprii*, qui répondent à Braid Albin, Athol & Argyle, dont la ville étoit *Caledonia*, Dunkeldon.

2. *Epidii*, qui sont Cantyr, Lorn, Lockaber.

3. *Creones*, partie du Pays d'Assynt, dans la Province de Ross.

4. *Cerones*, autre partie du Pays d'Assynt dans la Province de Ross.

5. *Carnoyanca*, partie du Strathnavern.
6. *Cornabii*, autre partie du Strathnavern.
7. *Carini* ou *Catini*, la Province de Caithnes.
8. *Maatha*, le Southerland.
9. *Canta*, partie orientale de la Province de Ross.
10. *Lugi*, partie occidentale de la Province de Ross.
11. *Vacomagi*, la Province de Murray, dont la ville principale étoit *Banatia*, Bean.
12. *Taxali* ou *Tasali*, les Provinces de Buchan & de Marr, dont la ville principale étoit *Devana*, maintenant Vieil Aberdeen.
13. *Vernicones*, les Provinces de Fiffe, Perth, Angus & Mernis : les villes principales étoient *Orrea* ou *Orrhea*, Ferfar, & *Allectum* ou *Taodunum*, Dundé.

La partie septentrionale de la Bretagne reçut vers 330 une Colonie des *Scots*, venus d'Irlande, qui partagerent le pays avec les *Pictes*, & qui ayant ensuite vaincu ces derniers en 839, s'emparèrent de tout le pays auquel ils donnerent le nom de *Scotia* ou d'Ecosse.

Rivieres.

LES RIVIERES de la Grande-Bretagne étoient *Tamesis*, la Tamise; le seul Eleuve

58 *Géographie ancienne.*
que César ait marqué. (Lib. v.)

Sabrina, la Saverne;

& *Antona*, ou *Auvona* ou *Aufona*, l'Avon, l'un & l'autre marqué par Tacite. (Lib. x, II. (31.)

Abus ou *Abubus*, l'Humber.

Tavus ou *Taus*, la Twede marquée dans Tacite (*in Agricol. c. 22.*)

Glota, la Cluyd, marquée dans Tacite. (*ibid. c. 23.*)

Tina, la Tine.

Vedra, la Were, ou la Téés.

Urus, l'Youre qui passe à Yorck.

Itis, la Brune.

Tuesis, la Nefse.

ARTICLE II.

LA PETITE BRETAGNE.

LA petite Bretagne, BRITANNIA MINOR, que nous appellons aujourd'hui l'Irlande, se nommoit encore autrefois, *Hibernia*, *Juverna*, *Ierne*, *Iera* & *Iris*. On lui donnoit dans le IV^e. siècle le nom de *Scotia*, à cause des peuples *Scoti* qui y habitoient.

Elle contenoit anciennement XVII peuples, dont voici les noms :

1. *Iberni* ou *Uterini*, Comté de Corck.

dont la ville principale étoit *Ivernis*, *Dunkeran*.

2. *Cangani*, ou *Caucani*, les Provinces de Kerry & Limerick.

3. *Auteri*, le Comté de Clare, partie du Galloway & du Letrim.

4. *Nagnate*, les Comtés de Slego, Mayo & Roscoman, & partie de Galloway, dont la ville principale étoit *Nagnata*, Slego ou Majo.

5. *Venigini*, partie du Comté de Dunghall ou Tirconel.

6. *Darni*, autre partie du même Comté.

7. *Robogdii*, partie du Comté de Dunghall; ceux de Tirone, Londonderry & d'Antrim.

8. *Erdini*, les Comtés de Cavan & Fermanagh.

9. *Voluntii*, les Comtés de Downe, Armach, Louth & Monaghams, dont la ville principale étoit *Dunum*, Downe.

10. *Elbani*, les Comtés de Dublin & Kildare, dont les villes principales étoient : *Eblana Portus*, Dublin; *Laberus*, qu'on croit être Kildare; *Macolicum*, qu'on dit être Marc ou Molinker.

11. *Brigantes*, qui étoient une partie des *Brigantes* d'Angleterre, répondoient aux Comtés de Kidgs, Queens & Kilkenni.

12. *Coriundi*, partie du Comté de Catherlough.

13. *Cauci*, la partie maritime du Comté de Caterlough.

14. *Menapii*, le Comté de Wexford, dont la ville principale étoit *Menapia*, Wexford.

15. *Vodia* ou *Udia*, les Comtés de Tipperari & de Watterford, partie de ceux de Kilkenni & de Limeric; dont la ville principale étoit *Rhigia altera*, Limerick.

16. *Laceni*, partie du Comté de Corck, dont la ville principale étoit *Daurona*, Corck.

17. *Valabri*, partie du Comté de Clare.

Rivieres.

Les Rivieres de la petite-Bretagne, ou Hibernie, sont :

Ivernus, le Shannon.

Duris, la Troyle.

Bavium, la Banne.

Vidua, la Dirg.

Birgus, le Barrow.

Onegla, la Dore.

Suirus, le Sewer.

Daurona, la More.



ARTICLE III.

LES PETITES ISLES.

LES ISLES qui environnent l'Angleterre étoient nommées :

Mona, Anglesey ou Man.

Mona altera, Menaw ou Moneith. Il en est fait mention dans Tacite.

Ebuda, *Hebudes*, *Betorica* ou *Eyonia*, les Hebrides ou Westernes, dont les principales sont :

Ebuda occidentalis, Harray-Lewis, la plus grande des Westernes.

Ebuda orientalis, Skye, la seconde en grandeur.

Maleos ou *Mella*, Mula-

Epidium, Ila.

Glotta, Arren.

Iona, Colmkil.

Orcades, les Orcades ou Orkney, qui sont principalement *Tomona*, Nainlade.

Ocetis, Loy.

Dumna, Faire.

Thule, célèbre chez les Anciens, est selon plusieurs savans, l'Isle de Schetland, & selon d'autres, une partie de la Norwége.

C H A P I T R E I I.

L' E S P A G N E.

C A R T E S.

M. SANSON nous a donné une Carte de l'ancienne Espagne, qui a été renouvelé par MM. ROBERT.

L'ESPAGNE, si célèbre dans l'Histoire Romaine, se nommoit *Hispania*, *Hesperia*, *Iberia* & *Celtiberia*. Elle comprenoit ce que nous appellons aujourd'hui les Royaumes d'Espagne & de Portugal.

La Géographie de l'Espagne ancienne, aussi bien que ses différens noms, se rapportent aux peuples, qui s'en sont rendus maîtres dans les anciens temps. Les Gaulois & les Celtes y entrèrent par la partie septentrionale de l'Espagne; c'est de-là que les *Gallæci* ont retenu le nom de leur première origine: ils occupoient le voisinage des Gaules, où est encore la Galice. Du nom des Celtes s'est formé celui des *Celtibériens*, ou Celtes qui habitoient le long de l'Èbre. Elle a eu le nom d'*Hesperia*, de l'Italie à qui les Grecs l'avoient donné, parce qu'elle étoit

à l'ouest de leur continent ; c'est ce que ce mot signifioit anciennement. On croit que les Hespériens , ou une partie des anciens peuples d'Italie , se rendirent en Espagne en cotoyant la Côte de la Mer Méditerranée par la Ligurie & la Provence. En se transportant dans cette nouvelle habitation , ils y auront porté aussi le nom d'*Hesperis* , ou d'Occidentaux , qui leur convenoit encore mieux dans cette nouvelle Colonie , qui est la partie la plus occidentale de l'ancien Monde.

Les *Turdules* ou *Turditans* , peuple d'Afrique , n'eurent que le détroit à passer , pour se rendre en Espagne , & ils en habiterent toute la partie méridionale à laquelle ils donnerent leur nom.

Les *Phéniciens* , grands navigateurs & commerçans avides & habiles , se rendirent en Espagne par mer , & l'on croit qu'ils lui donnerent le nom de *Spanijam* , comme qui diroit *Terre remplie de Lapins* , à cause de la quantité qu'ils en trouverent & qui même y causoit beaucoup de désordres ; c'est ce qui est attesté par beaucoup d'Auteurs anciens. Ils y trouverent des richesses immenses , qui les engagerent à y former des Etablissements ; aussi c'est à leurs soins que l'on est redevable de la fondation de *Gadès* ou Cadix.

Les *Carthaginois* , Colonie de Phéni-

ciens, & par conséquent navigateurs, s'y rendirent ensuite, & la proximité les engagea à s'y établir. Ils y devinrent très-puissans, & y bâtirent plusieurs villes.

Tous ces peuples se confondirent peu à peu, & ne formèrent plus qu'un corps de Nation. Les Romains attaquèrent l'Espagne comme une dépendance de Carthage. Dès-lors ils la partagerent en deux parties. Celle qu'ils appellerent *l'Espagne Citérieure*, comprenoit leurs premières possessions; & *l'Espagne Ultérieure* étoit aux Carthaginois: mais les Romains s'en emparèrent aussi environ 200 ans avant l'ère chrétienne. Cependant plusieurs peuples d'Espagne, cantonnés dans les montagnes, résistèrent longtemps aux Romains, sur-tout les *Cantabres*, qui ne furent soumis que sous Auguste.

Les Romains posséderent l'Espagne jusqu'au V^e siècle, que les Alains, les Suèves & les Visigoths, peuples venus de Germanie ou d'Allemagne, s'en emparèrent. Les derniers parvinrent à en devenir entièrement les maîtres, & conservèrent la division des Provinces Romaines que l'on verra dans l'Article V. Mais la Géographie de ce grand pays a changé depuis la conquête que les Sarasins, venus d'Afrique, en firent au VIII^e siècle, & depuis la formation des nouveaux

Royaumes que les Chrétiens, descendus des Visigoths & des Romains, y formerent en assujettissant ou chassant les Sarasins, comme on le voit dans la Géographie moderne.

Dès que Carthage fut soumise & détruite, les Romains divisèrent de nouveau l'Espagne en la manière suivante. Ils en faisoient deux grandes parties, savoir, l'Espagne citérieure par rapport aux Romains, HISPANIA CITERIOR, nommée aussi *Interior*, ou *Superior*; & en Espagne ultérieure, HISPANIA ULTERIOR, *Exterior* ou *Inferior*.

ARTICLE I.

L'ESPAGNE CITÉRIEURE.

L'ESPAGNE Citérieure, HISPANIA CITERIOR, qu'on nommoit aussi Taragonoise, *Tarraconensis*, la plus étendue de toutes les Provinces de l'Espagne, se divisoit en xxviii Peuples, dont voici les noms.

I.

Le premier Peuple étoit GALLÆCI ou CALLAICI, divisés en deux moindres peuples; savoir, 1. *Gallæci Bracarii*, qui répondoient à la partie du Portugal entre

le Douro & Minho, & à la Province de Tra-los-montes; 2. *Gallæci Lucenses*, tout ce que nous appellons aujourd'hui la Galice.

1. *Gallæci Bracarii* avoient pour villes principales :

Bracara Augusta, Brague sur le Cavadô.

Forum Cuacernorum, Villa Beja.

Aquæ Calidæ Cilenorum, ou *Aquæ Cili-næ*, Orense.

Aquæ Flaviæ Turodorum, Chaves.

Cæliobriga Cælerinorum, Villa de Conde.

Forum Limicorum, Ponte de Lima.

Merva Luangorum, ou *Mervia*, Lobies.

Volobriga Nemetanorum, qu'on croit être Viana.

Forum Narbaforum, qu'on dit être Tor de Moncorvo.

Cambætum Lubænorum, Miranda de Douro.

2. Les *Gallæci Lucenses* avoient pour Villes principales :

Lucus Augusti, Lugo.

Flavium Brigantium, la Corugna.

Ianasus, Compostelle, à ce qu'on croit.

Iria Flavia Cæporum, le Padron.

Daçtonium, Montfort de Lemos.

Ocellum, peut-être Mondonedo.

Claudiomerium, Muros.

Ierna Mons, Namancos.

Flavia Lumbris Beduorum, Sainte Marie de Finistere.

Pintia, Villapun.

Tyde Graviorum, Tuy.

Artaborum Promontorium, appelé aussi *Celticum & Nerium*, le Cap de Finistere.

Lapatia Cory Promontorium, nommé aussi *Trileucum*, le cap d'Ortegal.

I I.

Le second Peuple étoit *Astures*, qui se divisoit en *Astures Transmontani*, les Asturies d'Oviedo, & en *Astures Augustani*, partie du Royaume de Léon.

1. Les principales villes des *Astures Transmontani*, étoient :

Lucus Asturum, Oviedo.

Flavionaria Pæficorum, Aviles.

Pelontium Lingonum ou *Lungorum*, Aplans ou Ablans.

Laberris, Pennafflor ou San-Salvador.

Mons Vidius, les Montagnes des Asturies.

2. Les *Astures Augustani*, avoient pour villes principales :

Asturica Augusta, Astorga.

Interamnium Flavium, Pont-Feranda.

Brigæcium Brigæcinorum, Brigantia.

Lanciatum Lanciatorum ou *Lancia*, qu'on croit être Mansilla.

Bedunica Benusiorum, qu'on croit être
Puébla de Sanabria.

Nemetobriga Tiburonum, Nuez ou
Torbes.

I I I.

Le troisième peuple étoit *Vaccæi*, partie du Royaume de Léon & de la Castille Vieille : leurs villes principales étoient :

Pintia, Valladolid.

Sentica, Zamora.

Sarabris, Toro.

Causa ou *Caucia*, Coca.

Pallancia, Palencia.

Intercatia, qu'on croit être Médina del Rio Sicco.

Segontia, ou *Sepontia Paramica*, Masfoco.

Arbacula ou *Arbucella*, Avila.

I V.

Le quatrième peuple étoit *Arevaecæ*, & contient la Méridade de Ségovie, & partie de celles de Valladolid & de Burgos, dont les principales villes étoient :

Clunia Colonia Sulpitia, Coruna del Conte.

Termes ou *Termisum*, Lerma ou Tervidos, ou Nostra Señora de Tiermes.

Uxama, Osma.

Segubia, Ségovie.

Rauda, Aranda de Douro.

Colenda, Covarruvias.

Litabrum ou *Britablum*, Marcotea.

Segortia Lactea, Sepulveda.

V.

Le cinquième peuple étoit *Carpetani*, partie de l'Algarie & de la Mancha, dont les Villes principales étoient :

Toletum, Toledé.

Mantua Carpetanorum, Villa-Manta, près Madrid.

Complutum, Alcalá de Henarez.

Carraca ou *Arriaca*, Guadalajara.

Tituacia, Xetafe ou Echetafe.

Illucia, Illescas.

Laminium, Minayma, ou Villa de Los Infantes.

Libora ou *Ebura*, Talavera.

Contrebia, Tortose.

Asena, Almeda, à ce qu'on croit.

Vicus Cucuminarius, Santa Cruz de la Carza.

Cartheia, Occana.

VI.

Le sixième peuple étoit *Oretani*, partie des Méridades de la Mancha & de la Sierra, qui avoit pour villes principales :

Oretum ou *Oria*, Nostra Señora de Oreto.

Castulo, Cazorla.

Sifarone Oretanorum , Chillon ou Villa Réal.

Mentefa ou *Mentiffa* , Montiel.

Siatia , Bacea.

V I I.

Le septième peuple étoit *Cantabri* , partie de l'Asturie de Santillane & de la Biscaye , dont les principales villes étoient :

Juliobriga , Val de Vieffe , à ce qu'on croit.

Concana , qu'on dit être Santillane.

Camarica ou *Tamarica* , Fuenlibre.

Vellica , Médina de Pomar.

Vesciuesca ou *Vesceius Portus* , Sant'Andero.

Aracillum , Arcaraca ou Tor de Cillos.

Mons Edulius , Mont Saint Adrien.

V I I I.

Le huitième peuple étoit *Autrigones* , partie de la Biscaye , qui avoit pour villes principales :

Flaviobriga , dite aussi *Portus Amanus* , Bilbao.

Deobriga , Haro ou Miranda de Hebro.

Uxama Barca , Larédo.

Saliunca , Ordugna , à ce qu'on croit.

Burnesca , ou *Virovesca* , Biruiesca.

Segisamuncula ou *Seginasa Minor* , Villa-Beia.

I X.

Le neuvième peuple étoit *Caristi*, partie de la Biscaye & du Guipuscoa, dont les villes principales étoient :

Vella ou *Belleia*, Trevigno, à ce qu'on croit.

Tullica, qu'on dit être la Venta.

Diva ou *Deva*, Deva.

X.

Le dixième peuple étoit *Varduli*, autre partie de la Biscaye; ses villes principales étoient :

Segontia Paramica, Sergame.

Tricium, *Tuboricum*, ou *Tobolicum*, Placenza.

Menosca, Orio.

Alba, Salvatierra, à ce qu'on croit.

Tullonium, Tudelle.

Thabuca, Lancugno.

X I.

L'onzième peuple étoit *Murbogi*, qu'on croit être le même que *Curgomi*, partie de la Méridade de Burgos, dont les principales villes sont :

Bravum ou *Masburgi*, Burgos.

Auca, Nostra Señora de Occa.

Sifaraca, Salduendo, à ce qu'on croit.

Setifacum, qu'on dit être Saltos.

Deobrigula, S. Pierre d'Arlanza.

X I I.

Le douzième peuple étoit *Bastitani*, le Territoire de Murcie & l'Evêché de Guadix. Il avoit pour villes principales :

Basti ou *Virgi*, Baza.

Salaria ou *Colonia Salariensis*, Requenna.

Carca, Caravaca, à ce qu'on croit.

Turbula, Teruel, à ce qu'on croit.

Aeci, Guadix.

Orcellis, Origuella.

Vergilia ou *Vescelia*, Murcie.

X I I I.

Le treizième peuple étoit *Contestani*, la plus grande partie du Royaume de Valence. Il avoit pour villes principales :

Carthago Nova, Cartagene.

Illici, *Illicias* ou *Ice*, Elche.

Alone ou *Holone*, Alicante.

Lucentum ou *Lucentia*, Luchene.

Setabis, Xavita.

Menlaria ou *Menralia*, ou même *Mel-laria*, qu'on croit être Millarez.

Danium, Denia.

Valentia ou *Colonia Juliu*, Valence.

X I V.

Le quatorzième peuple étoit *Celtiberi*, partie du Royaume de Valence, des Evêchés de Terraçone & de Saragoce, &
partie

partie de la Sierra, dans la nouvelle Castille. Ses villes principales étoient :

Segobrica, *Segontia* ou *Seguntia*, *Si-guença*.

Bilbilis, *Villa Veia*, ou *Calatayud*.

Aqua Bilbilitana, les Bains d'Alhama.

Nertobriga ou *Vertobriga*, *Almunha*.

Turiasso, *Taraçone*.

Mons Canus, *Caunus* ou *Cacus*, *Mon-cayo*.

Casada ou *Ceslata*, *Hita*.

Ecelesta, *Egelaste* & *Etelesta*, *Me-dina Celi*.

Arcobriga ou *Alce*, *Arcoz*.

Ergavica ou *Ergavia*, *Alcannis*, ou se-lon d'autres, *Penna Escritta*.

Certima, *Contamina*.

Munda, *Molina*.

Belgida, *Montacudo*.

Attacum ou *Municipium Attacense*, *Daroca*.

Valeria ou *Castrum Altum*, *Cuença*.

X V.

Le quinzième peuple étoit *Lobetani*, l'Evêché d'Albarazin : sa ville principale étoit *Lobetum Lobetanorum*, qu'on croit être la même que *Anatorgis* & *Turia*, *Albarazin*.

X V I.

Le septième peuple étoit *Pelendones*, la

Mérindade de Soria , dont les villes principales étoient :

Numancia , détruite entièrement par les Romains , & qu'on assure avoir été près de la ville de Soria.

Augustobriga , Agreda ou Aldea-el-Muro.

Savia , qu'on dit être Aguilar.

Visoncium , Arcedillo.

X V I I.

Le dix-septième peuple étoit *Berones* , partie du territoire de Rioxa , dont les villes principales étoient :

Varia , Alfaro.

Tritium Metallum , Tricio , village près de Najara.

X V I I I.

Le dix-huitième peuple étoit *Edetani* , partie du Diocèse de Saragoce & du Royaume de Valence. Il avoit pour villes principales :

Cæsar-Augusta , nommée auparavant *Sulduba* , Saragoce.

Siguntus ou *Saguntum* , Morviedro.

Edeta ou *Levia* , Livia.

Belia , Belchite.

Ebora Edetanorum , Ixar.

Leonica , Oliete.

Segobriga , qu'on dit être Ségorbe.

X I X.

Le dix-neuvième peuple étoit *Ilercaones*, partie de la Catalogne & du Royaume de Valence. Ses villes principales étoient :

Carthago Vetus, où est aujourd'hui Penial.

Octogesa, Mequinença.

Dertosa, Tortose.

Triariulia, Trayguera.

Biscarhis, qu'on croit être Ribajoia.

Adeda, Amposta à ce qu'on croit.

Tenebrius Portus, Porto Viveros.

X X.

Le vingtième peuple étoit *Vascones*, partie du Diocèse de Saragoce, & la plus grande partie du Royaume de Navarre & du Guipuscoa, dont les villes principales étoient :

Pompelo ou *Pompeiopolis*, Pampelune.

Calaguris Fiburalia, Calahorra.

Gracuris, Boria ou Agreda.

Suessa, Sanguessa.

Iacca, Jacca.

Curconium & *Curgonium*, qu'on dit être Estella.

Bascontum ou *Cascantum Municipium*, Cascante, bourg dans la Méridade de Tudelle en Navarre.

Setia ou *Sitia*, Exea.

Oeaso, Oiarco.

X X I.

Le vingt-unième peuple étoit *Ilergetes*, partie des Diocèses d'Huesca, de Saragoce & de Balbastro. Ses villes étoient :

Ilerda, Lerida.

Osca, Huesca.

Celsa, Xelsa ou Velilla.

Succosa, Ainsa ou Sobrarbe.

Illiturgis, Carinnena.

Bergidum, Balbastro ou Viescas.

Bergusia, Balaguier ou Puertolas.

Orgia, Alvarez ou Benavarre.

Gallica Flavia, Fraga.

X X I I.

Le vingt-deuxième peuple étoit *Lacetani* ou *Iaccetani*, partie du Diocèse de Lerida & de la Catalogne. Ses villes sont :

Iespus, Belpuci.

Udura, qu'on croit être Andore.

Acerris, Gerri.

Setelsis, Urgel, à ce qu'on croit.

Cereffus, qu'on croit être Solfone.

Anabis, Inalada.

Lissa ou *Lessa*, Oliana.

X X I I I,

Le vingt-troisième peuple étoit *Coeyer-*

tani, dont la principale ville étoit :
Julia Libyca, Linca.

X X I V.

Le vingt-quatrième Peuple étoit *Castelani*, dont les principales villes sont :
Bessida, Bessalu.

Sebendunum, Sabroca ou Campredon.
 Ces deux Peuples contenoient la partie de la Catalogne, qui confine aux Monts Pyrénées.

X X V.

Le vingt-cinquième peuple étoit *Indigetes*, partie du Comté de Roussillon. Ses villes principales sont :

Emporia, Empurias, château.

Rhoda, *Rhodope* & *Rhodopolis*, Roses, fondée par des Navigateurs de l'Isle de Rhodes.

Veneris Templum ou *Aphrodisium*, Cap de Creus ou Port-Vendres.

Juncaria, Junquieres.

X X V I.

Le vingt-sixième peuple étoit *Authentani*, la Viguerie de Gironne, dont les villes principales sont :

Gerunda, Gironne.

Ausa, Vich.

Aquæ Calidæ ou *Aquæ Voconis*, Bagnoles.

X X V I I.

Le vingt-septième peuple étoit *Latani*, les côtes de Catalogne, dont les villes principales étoient :

Barcino, Barcelone.

Scalæ Annibalis, Côte de Garaf.

Mons Jovis, Mont-Joui.

Subur, qu'on croit être Ségur.

Rubricata, Martorel.

Bætulum, Badelona.

Dilurum & Illuro, Mataro ou Canete.

Blanda, Blanes.

X X V I I I.

Le vingt-huitième peuple étoit *Cosetani*, les côtes de la Catalogne, dont la ville principale étoit *Tarraco*, Tarragone.

ARTICLE II.

L'ESPAGNE ULTÉRIEURE.

L'ESPAGNE ULTÉRIEURE, nommée aussi extérieure ou inférieure, *Hispania Ulterior*, *Exterior* ou *Inferior*, contenoit deux grandes Provinces.

1. La Lusitanie, *Lusitania*, mainte-

nant le Portugal, & quelque chose de l'Espagne.

2. La Bétique, *Bætica*.

I. LUSITANIA.

La Lusitanie, *Lusitania*, comprenoit quatre peuples ; savoir, 1. *Lusitani*, 2. *Vettones*, 3. *Turduli* ou *Turdetani* en partie, & 4. une partie des *Celtici*.

I.

Le premier peuple, *Lusitani*, répondoit à l'Estrémadure, partie de l'Entre-Douro & Minho, & Tra-los-Montes. Ses villes principales étoient :

Augusta Emerita, Mérida.

Scabilis, *Scalabiscus* ou *Præsidium Julium*, Santaren.

Pax Augusta ou *Pacensis Colonia*, Badajos.

Ebora ou *Liberalitas Julia*, Evora.

Norba Cæsarea, Norba ou Alcantara.

Olyssippo, Lisbonne, nommée aussi *Olyssippo*, selon quelques Auteurs, mais très-mal, fut encore appelée *Felicitas Julia*.

Liciniana ou *Ciniana*, la Lifeda.

Lavara ou *Lavare*, Avciro.

Verrunum, Viseo.

Conimbrica ou *Conimbriga*, ce n'est pas Conimbre, mais Condexa-Veia : Conim-

bre en est proche , & a été bâtie de ses démolitions.

Vacca ou *Bacea* , Ponte Vouga.

Concordia , Tomar.

Castra Cæcilia , Caceres , ou Sainte-Marie de Guadeloupe.

Metallina ou *Metalliensis Colonia* , Metelin.

Meidubriga , Mérida.

I I.

Le second Peuple étoit *Vettones* , partie de Tra-los-Montes , & du Royaume de Léon , au nord du Douro. Ses principales villes étoient :

Salmantica ou *Hermandica* , ou *Helmantica* , Salamanque.

Cottæobriga ou *Cetobriga* , Ciudad Rodrigo ; d'autres croient que c'est Sétubal.

Deobriga , Placentia ou Venta Malabriga.

Lama , qu'on croit être Lamégo.

Manliana , Villa Franca.

Opila , Oropeza.

Lanciana , Penna de Francia.

Augusto-Briga , Ponte de Arcobisbo.

I I I.

Le troisiéme Peuple étoit *Turdetani* en partie , maintenant la Commarce de Beia

& les Algarves. Ses villes principales étoient :

Pax Julia , Beia.

Ossonaba ou *Lesturia* , Estombar , Sylves ou Faro.

Lacobriga ou *Lagobriga* , ou même *Talabrica* , Lagos.

Myrtilis , Mertola.

Mirobriga , Moenstira de Rabida.

Salacia ou *Salaria* , Alcacer-do-fal.

I V.

Le quatrième Peuple étoit *Celtici* en partie , les Commarces d'Evora , d'Elvas & de Sétuval. Ses principales villes sont :

Cunifstorgis ou *Conifstorgis* , Couna.

Catobrix , Sétuval.

Cepiana , Cezembra.

II. BÆTICA.

La Bétique , BÆTICA , contenoit quatre Peuples ; savoir , 1. *Celtici* , en partie , 2. *Turdetani* , en partie , 3. *Bastuli* , nommés aussi *Pæni* , & 4. *Turduli* , que quelques-uns séparent des *Turdetani*.

I.

Le premier Peuple , *Celtici* en partie , qui fait une partie de la Commarce d'Elvas , dont les villes principales étoient :

Aruci , Moura.

Aranda ou *Arandis*, Mouran.

I I.

Le second Peuple étoit *Turdetani* en partie, qui fait aujourd'hui une partie du territoire de Séville, & le Duché de Médina-Sidonia. Ses villes principales étoient :

Hispalis ou *Hispal*, ou même *Julia Romulea*, selon quelques-uns Séville.

Astigi ou *Colonia Augusta Firma*, Ecyja.

Nebrissa, Lebrixa ou Nebrissa.

Asta, Xerez de la Frontera, ville autrefois célèbre.

Segontia, Gifconça.

Italica, Sevilla-Veja, lieu de la naissance des Empereurs Trajan & Hadrien. (Gellius, lib. 16. cap. 13. Eutrop. lib. 8. cap. 2.)

Ilia ou *Ilipa Italica*, entre Sevilla-Veja & Cordoue.

Asindum ou *Asila*, Médina-Sidonia.

Gadès, nommée par les Grecs *Tádespa*, fondée par les Phéniciens, qui dans leur langue la nommerent *Gadir*, fut aussi appelée *Augusta Julia Gaditana*, aujourd'hui Cadix. On assure qu'il y avoit deux petites Isles de ce nom très-proches l'une de l'autre. Cette ville avoit un petit territoire où se trouvoit :

Ebura, San Lucar de Barrameda.

Carmonia, Carmona.

I I I.

Le troisiéme Peuple étoit *Bastuli* ou *Pæni*, qui répondoit à une petite partie du Duché de Médina-Sidonia, & aux Evêchés de Malaga & d'Almeria, avec l'Isle ou territoire de Cadix. Ses villes principales étoient :

Carteia ou *Tartessus*, habitée par des Phéniciens, qui y étoient venus d'Afrique, comme le marque Pomponius Méla : c'est aujourd'hui Tariffa.

Tingiterra, lieu de la naissance de Pomponius Méla, célèbre Géographe.

Besipo, Vegel.

Belon, *Bælon* & *Bello*, Berger.

Heraclea, Gibraltar.

Fretum Gaditanum, *Fretum Herculeum* & *Fretum Columnarum*, le Détroit de Gibraltar.

Calpe Mons, où commence le détroit du côté de la Méditerranée.

Barbesola, Marbella.

Succuba ou *Succubitanum Municipium*, Sierras de Ronda.

Munda, Monda, près de laquelle César battit les fils du grand Pompée.

Obucula.

Oringis.

Orso, *Urso* ou *Ursao*.

Cartima, Cartama.

Malaca, Malaga.

Mænoba , Almuneçar.

Selambina , Salobrenna.

Abdera , Adra.

Magnus Portus , Alméria.

Murgis , Muxacra.

I V.

Le quatrième Peuple , nommé *Turdu-li* , contenoit le territoire de Cordoue , partie du Diocèse de Grenade & de l'Estremadure. Ses principales villes étoient :

Corduba , Cordoue , premiere Colonie des Romains en Espagne.

Illiberis , près de Grenade.

Accitum , Siguiana.

Artigis ou *Urbs Juliensis* , Alhama.

Alba , nommée aussi *Virgao* ou *Alba*.

Vircaonensis , Ariona , près Jaen.

Illiturgi ou *Forum Julium* , Anduxar et Vejo , ou Jaen.

Obulco , Porcuna.

Syneglia ou *Antivaria* , Anteguerra.

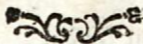
Astapa , Estepa ou Stepa.

Urso ou *Gemina Urbanorum* , Ossuna.

Illipuna Lagna , Pennaflor.

Segovia , Segovia la Menor.

Montes Mariani , Sierra de Morena.



ARTICLE III.

LES ISLES D'ESPAGNE.

OUTRE ces deux parties, l'Espagne comprenoit encore quelques ISLES, qui sont :

1. *Baleares* ou *Gymnesiæ Insulæ*.
2. *Pityusæ Insulæ*.

1.

Les *Baleares*, au nombre de deux :
L'une *Major*, aujourd'hui l'Isle Majorque ;

L'autre *Minor*, c'est l'Isle Minorque.

La *Major* avoit pour villes principales :

Palma, Majorque.

Latina, Palomera.

Cinium, Calalonga.

Cunici, Calafiguer.

Bochri, Suggiari.

La *Minor* avoit pour villes principales :

Iamna, Citadella.

Ianifera, Fornelle.

Mago, Minorca ou Port-Mahon.

2.

Les *Insulæ Pityusæ* étoient au nombre de deux :

Ebusus, Busus & Ebofia, Iviça.

Ophiusa ou Colubraria, Forihentera.

ARTICLE IV.

Division de l'Espagne selon Pline.

LES divisions dont on vient de parler, quoique les plus communes & les plus suivies, n'étoient pas les seules. Pline l'Historien nous en marque une autre. Il sépare l'Espagne en XIV. Communautés, *Conventus*.

I. La *Bétique*, en comprenoit quatre.

II. La *Lusitanie*, trois.

III. La *Tarragonoise*, sept.

I. BÆTICA.

La Bétique, *Bætica*, avoit donc sous elle les Communautés suivantes :

1. *Conventus Gaditanus*, qui comprenoit une partie du territoire de Séville, & l'Isle de Cadix. Les villes principales étoient *Gadira*, Cadix, & *Carteia* ou *Tartessus*, Tariffa.

2. *Conventus Hispalensis*, la plus grande partie du territoire de Séville, dont la capitale étoit *Hispalis*, Séville.

3. *Conventus Astigitanus*, partie du territoire de Séville, & l'Evêché de Ma-

laga, dont la capitale étoit *Astugi* ou *Augusta Firma Colonia*, *Ecyja*; & *Munda*, *Monda*.

4. *Conventus Cordubensis*, le territoire de Cordoue & le Royaume de Grenade, excepté l'Evêché de Malaga, avoit pour ville capitale, *Corduba*, Cordoue.

II. LUSITANIA.

La Lusitanie, *Lusitania*, comprenoit les Communautés qui suivent :

1. *Conventus Pacensis*, qui étoit une partie du Portugal & les Algarves, dont la capitale étoit *Pax Julia*, aujourd'hui *Beja*.

2. *Conventus Scalabitanus*, qui est la Province de Beira, l'Estrémadure, & partie du Tra-los-Montes, dont la capitale étoit *Scalabiscus*, *Santaren*, où étoit aussi *Olyfippo*, *Lisbonne*.

3. *Conventus Emeritensis*, partie du Royaume de Léon, & partie de la Castille, dont la capitale étoit *Augusta Emerita*, *Mérida*.

III. TARRACONENSIS.

La Province de Tarragone, *Tarracoenensis*, comprenoit les sept Communautés qui suivent :

1. *Conventus Lucensis*, toute la Galice, dont la capitale étoit *Lucus Augusti*, *Lugo*.

2. *Conventus Braccarenfis*, partie du Portugal, entre le Douro & Minho, & partie du Tra-los Montes, dont la capitale étoit *Braccara Augusta*, Braga.

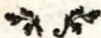
3. *Conventus Asturicensis*, les Asturies d'Oviédo, partie du Royaume de Léon, dont la capitale étoit *Asturica Augusta*, Astorga.

4. *Conventus Cluniensis*, l'Asturie de Santillane, la Biscaye, une partie du Royaume de Léon, & la Castille Vieille, dont la capitale étoit *Clunia*, Coruna-del-Conte. C'étoit dans cette Communauté qu'étoit la ville de *Numance*, qui fut détruite par les Romains.

5. *Conventus Caesar-Augustanus*, partie de la Castille Nouvelle, & les Royaumes d'Aragon & de Navarre, avoit pour capitale, *Caesar-Augusta*, Saragoce.

6. *Conventus Tarraconensis*, toute la Catalogne, & une petite partie du Royaume de Valence, avoit pour capitale, *Tarraco*, Tarragone.

7. *Conventus Carthaginensis*, partie de la Castille Nouvelle, le Royaume de Murcie, presque tout celui de Valence, & les Isles Majorque & Minorque : la capitale étoit *Carthago-Nova*, Carthagine.



ARTICLE V.

*Division de l'Espagne, suivant la Notice de l'Empire. **

LA division de l'Espagne fut encore changée dans les siècles postérieurs. On la partagea sous l'Empereur Adrien, en six Provinces; & sous Constantin, on en ajouta une septième, tirée de la partie voisine de l'Afrique. Voici l'ordre que leur donne la Notice de l'Empire Romain, dressée à la fin du IV^e. siècle.

I. *Provincia Bætica*, l'Andalousie, le Royaume de Grenade, & une petite partie du Portugal, avoit pour capitale *Hispalis*, Séville.

II. *Lusitania*, presque tout le Royaume de Portugal; la capitale étoit *Augusta-Emerita*, Mérida.

III. *Gallæcia*, toute la Galice, partie du Portugal, le Royaume de Léon, les Asturies, la Biscaye & la Castille Vieille. La capitale étoit *Braccara Augusta*, Braga.

IV. *Provincia Tarraconensis*, partie

* Il faut prendre pour cette sorte de Division, ici & dans la suite, le *Theatrum historicum* de M. DELISLE, deux feuilles.

de la Castille Nouvelle ; les Royaumes de Navarre & d'Aragon ; la Catalogne , & quelque chose du Royaume de Valence. Sa capitale étoit *Tarrago* , *Tarragone*.

V. *Provincia Carthaginensis* , le Royaume de Murcie , & la plus grande partie du Royaume de Valence & de la Castille Nouvelle. La capitale étoit *Carthago-Nova* , *Carthagene*.

VI. *Insula* , les Isles , qui sont *Palma* , *Majorque* ; *Mago* , *Minorque* ; *Ebusus* , *Yviça*.

VII. *Mauritania Tingitana* , en Afrique , qui contenoit les Royaumes de Maroc & de Fez.



 CHAPITRE III.

LA GAULE.

C A R T E S.

M. SANSON a donné en huit feuilles, une Carte des Gaules, tirée de différens Auteurs, en 1627. *M. ROBERT* en a publié une, avec les noms modernes, en 1738, en une feuille. On en a aussi une de *M. D'ANVILLE*, donnée avec une Notice ou Dictionnaire, en 1760.

ANCIENNEMENT la Gaule étoit divisée en Gaule *Cisalpine* & en Gaule *Transalpine*. La première fut ainsi nommée, parce qu'elle étoit en-deça des Alpes, à l'égard des Romains. Elle comprenoit tout ce qui est entre les Alpes & l'Apennin; & parce que les peuples qui l'habitoient, s'habillèrent à la romaine dès qu'ils eurent été subjugués par les Romains, on la nomma *Gallia Togata*, ou *Citerior*. Elle étoit divisée par la riviere du Pô, en *Cispadane* & *Transpadane*. Nous en parlerons en traitant de l'Italie, où une partie des Gaulois alla s'établir depuis environ l'an 600 avant J. C.

La Gaule Transalpine , qui étoit la vraie Gaule , contenoit cette vaste étendue de pays , qui est entre les Alpes , le Rhin , l'Océan , les Pyrénées & la Mer Méditerranée. La partie qui étoit voisine de l'Italie , s'appelloit , environ 120 ans avant J. C. la *Province des Romains* , ou simplement la *Province* , & quelquefois la *Province Ulérieure*. On lui donna ce nom , parce qu'elle fut conquise la première par les Romains , après la conquête de la Gaule Italique ou Cisalpine. On l'appelloit encore *Gallia Braccata* , à cause des hauts-de-chausses que ses peuples portoient. Cette partie de la Gaule Transalpine occupoit tout ce qui est entre la Mer Méditerranée , les Alpes , le lac Lemman , (de Genève) le Rhône , les Monts Gébenniens , (ou Cevennes) la Garonne & les Pyrénées. L'autre partie de la Gaule Transalpine , s'appelloit *Gallia Comata* , parce que les Gaulois portoient de longs cheveux. César dit qu'elle étoit divisée en Celtique , Belgique & Aquitanique.

Tous les peuples de la Gaule formoient autant de Républiques , qu'on appelloit *Cités*. Il y avoit sous chaque Cité , des contrées particulières nommées *Pagi*. Les uns en avoient plus , les autres moins. Quelques-unes même étoient si grandes , qu'elles passoit pour des Cités ; c'est ce qui a trompé quelques Historiens , qui

ont cru que César avoit vaincu plus de trois cens peuples dans les Gaules. Les villes étoient comprises dans les contrées, & chaque ville avoit sa Jurisdiction à peu près pareille à ce qu'on appelle aujourd'hui la Banlieue. On comptoit dans cette Jurisdiction plusieurs villages, qui étoient la demeure des Ambactes & des Cliens. On choisissoit une des villes pour être la capitale de la Cité; celle-là étoit distinguée des autres, & portoit le nom du peuple à qui elle appartenoit; comme *Noviodunum-Suessionum*, *Bibraëte-Eduorum*, *Autricum-Carnutum*.

Toutes les Cités n'avoient pas une même forme de gouvernement. Les unes étoient gouvernées par les principaux de la Noblesse: il y en avoit où la vertu & le mérite donnoient l'entrée au Conseil; & d'autres paroissoient des Etats monarchiques, dont les Rois n'étoient proprement que des Magistrats perpétuels. Ambiorix Roi des Eburons, avoue dans le V^e livre des *Commentaires* de César, que le peuple n'avoit pas moins d'autorité sur lui qu'il en avoit sur le peuple. César dit en avoir vu dans la foule des nobles, dont les peres avoient été Rois, comme Casticus, fils de Catamantaledes, qui avoit été Roi des Séquaniens; Pison fils d'un Roi d'Aquitaine, & Taxgetius, dont les ancêtres avoient régné parmi les

Carnutes. Sur quoi Méla a fort bien observé, que les Gaulois vouloient avoir un Chef, mais non pas un Maître; & qu'ils étoient si jaloux de leur liberté, qu'ils condamnerent à mort Celtillus, pere de Vercingentorix, pour avoir entrepris de rendre son pouvoir absolu.

Les Cités envoioient tous les ans leurs députés en un certain lieu, pour y délibérer sur les affaires générales des Gaules. César dit au livre I, de ses *Commentaires*, qu'elles lui demanderent la permission de s'assembler; & il ajoute au VI^e livre, qu'il fit transférer cette Assemblée générale à Paris, où tous les députés se rendirent, à la réserve de ceux des Tréviriens, des Carnutes & des Sénois. Il est certain que tant que les Cités furent unies entr'elles, les Gaulois se rendirent redoutables à leurs voisins. Les Romains même les craignoient si fort, qu'outre le trésor public & le *Sanctius Ærarium*, il y en avoit un troisième nommé *Gallicum & Sacrum*, auquel ils ne touchoient que pour faire la guerre aux Gaulois. Les Prêtres même, les Aruspices, & les Sacrificateurs, n'étoient pas alors exempts de porter les armes; & Scipion n'accorda la paix aux Carthaginois, qu'à condition qu'ils ne recevoient plus de Gaulois dans leurs armées. Il n'y avoit, dit Tacite, que deux guerres qui

alarmassent les Romains ; celles des Gaules , & celles d'Italie , & particulièrement la première , laquelle , selon un autre Historien , leur paroïsoit aussi dangereuse qu'une guerre civile. Cette crainte fut dissipée dès que la division se mit parmi les Gaulois. Leur méfintelligence commença par la contestation qui s'éleva pour la préséance entre les *Eduens* & les *Arverniens*. Comme ils étoient les plus puissans , ils intéressèrent tous les autres peuples dans leur querelle , en sorte qu'il se forma en très-peu de temps , deux partis considérables. Jules César profita de ces divisions pour faire la conquête des Gaules , environ 60 ans avant J. C.

Les Romains en furent les maîtres jusqu'au commencement du V^e siècle , que les *Visigoths* & les *Bourguignons* , peuples de Germanie vinrent s'y établir , & peu après les *Francois* , ou *François* , qui bien-tôt se rendirent maîtres de tout , & donnerent leur nom à la Gaule.

Cette grande région , telle qu'elle a été connue des anciens , étoit bornée au sud par les Pyrénées , & la Mer Méditerranée ; à l'est par le Var , les Alpes & le Rhin ; au nord par le même fleuve , & à l'ouest par l'Océan. Elle a été diffé-

remment divisée en divers temps, comme on le va voir.

Division de la Gaule suivant César.

C A R T E S.

M. SANSON, le pere, a donné une bonne Carte de la Gaule, conformément aux Commentaires de César, en une feuille.

La Gaule, selon César, se divisoit en trois parties.

1. Gaule Belgique, *Belgica.*
2. Gaule Celtique, *Celtica.*
3. Gaule Aquitanique, *Aquitanica.*

On y doit ajouter une quatrième partie, qui est la Provence, *Provincia*, soumise aux Romains avant les autres.

La *Gaule Belgique* étoit renfermée entre la Seine, la Marne, les montagnes de Vosges, le Rhin & l'Océan.

La *Gaule Celtique* étoit renfermée entre l'Océan, la Seine, la Marne, la Saone, le Rhône & la Garonne.

La *Gaule Aquitanique* étoit bornée par l'Océan, la Garonne & les Pyrénées.

Enfin la *Province Romaine* avoit pour bornes la Garonne, les Cévennes, le Lac Léman ou de Geneve, les Alpes, le Var & la Méditerranée.

Division

Division de la Gaule faite par Auguste.

CARTES.

On doit prendre ici la Carte de l'ancienne Gaule, donnée par M. ROBERT, Géographe du Roi, & rectifiée sur les remarques de M. l'Abbé Lebœuf, ou celle de M. D'ANVILLE.

Dès qu'Auguste fut paisible possesseur de l'Empire, il changea la division des Gaules, & en fit une nouvelle rapportée également à quatre parties; mais avec quelques différences, savoir:

I. La Gaule Narbonoise, *Gallia Narbonensis*, qui comprenoit la Province Romaine.

II. La Gaule Aquitanique, *Aquitania*; plus étendue que celle de César.

III. La Province de Lyon, *Lugdunensis*, qui répond à la Celtique; mais à laquelle Auguste ôta tous les pays au midi de la Loire, pour les attribuer à son Aquitanique.

IV. La Gaule Belgique, *Belgica*.



ARTICLE PREMIER.

LA GAULE NARBONNOISE.

LA GAULE NARBONNOISE, ou la *Province Romaine*, avoit les mêmes bornes sous Auguste & sous César. La *Provence* d'aujourd'hui tire son nom de cette *Provincia*, parce que cette partie a été la première & la dernière possédée par les Romains. Toute cette Province contenoit autrefois XVII Peuples, savoir :

I.

Volca Tectosages, l'Archevêché de Narbonne, celui de Toulouse, & les Diocèses de Béziers, Carcassone, S. Pons, Aleth, & quelque chose du Roussillon. Ses principales villes étoient :

Narbo Martius, Narbonne.

Tolosa, Toulouse, nommée aussi autrefois *Palladia*.

Carcasso, Carcassonne.

Bliterra Septimanorum, *Beterre* ou *Bitterra*, Béziers.

Alethum, Aleth.

Salulæ, Salses.

Leocata, Locate.

Ruscino, la Tour de Roussillon, près Perpignan.

Illiberis, nommé depuis *Helena*, Elne.

2.

Volca Arecomici, les Diocèses de Nîmes, d'Usès, Montpellier, Lodève & Agde, dont les villes principales étoient :

Nemausus, Nîmes.

Rhode, Pécays.

Agatha ou *Agathopolis*, Agde.

Agatha Insula, nommée autrefois *Agatha Tyche*, & depuis *Magalona*, ville détruite dans une Isle, qui retient encore le nom de Maguelone, & où étoit l'Evêché qui est aujourd'hui à Montpellier.

Uccia, Usès.

Gernum ou *Ugernum*, Beaucaire.

Luteva ou *Lutava Castrum*, Lodève.

Blascon Insula, le Bressou.

Mons Setius, le Cap de Cette.

3.

Helvii, le Vivarais, avoit pour ville principale, *Alba-Augusta*, *Alba-Helvorum* ou *Vivario*, Viviers.

4.

Allobroges, le Viennois, le Duché de Savoye, le Gressivaudan, le Genevois, le Chablais & le Faucigny, avoient pour villes principales :

Vienna Allobrogum, Vienne en Dauphiné.

Cularo, nommée depuis *Gratianopolis*, Grenoble.

Geneva ou *Genava*, Genève.

Lacus Lemanus, le Lac de Genève & de Lausanne.

5.

Segalauni ou *Segovellani*, le Duché de Valentinois, avoit pour ville principale, *Valentia*, Valence.

6.

Centrones, la Tarentaise ou le Val de Maurienne, dont la ville principale étoit, *Forum Claudii*, nommée depuis *Tarantasia* ou *Darantasia*, Moustier en Tarentaise. M. d'Anville les distingue & les met à peu de distance l'un de l'autre.

Sous les Centrones paroissent avoir été plusieurs petits peuples, qui occupoient ce qu'on appelle aujourd'hui le Vallais; savoir, les *Nantuates*, *Veragri*, *Seduni*, *Viberi*, dont les villes étoient :

Ternade ou *Agaunum*, S. Maurice.

Oëtodurus, Martinach.

Sedunum, Sion.

7

Caturiges, le Gapençois, avoit pour ville principale *Vapincum* ou *Vapingum*, Gap en Dauphiné. Il y avoit cependant un lieu particulier nommé *Caturiges*, que l'on prétend avoir été au village de Chor-

ges , entre Gap & Embrun. M. d'Anville met même cette dernière ville parmi les anciens Caturiges.

8.

Segustiani ou *Segusini* , le Marquisat de Suse & le Briançonnois. Les villes principales étoient :

Segusium ou *Segusio* , Suse.

Brigantum ou *Virgantia* , Briançon.

9.

Ebrodunii , le Diocèse d'Embrun , avoit pour ville principale *Ebrodunum* ou *Epebrodunum* , Embrun.

10.

Datiarii , les Diocèses de Glandèves , Grace & Vence , où étoient les villes de *Antipolis* , Antibes.

Glanateva Capillatorum ou *Glanatica* , Glandève.

Vintium Nerustorum , *Ventia* ou *Vicum* , Vence.

Varus Fluvius , le Var , rivière qui sépare la Gaule de l'Italie.

Lero , Isle Sainte Marguerite.

Lerina ou *Planusia* , qu'on croit être Saint-Honorat.

11.

Vocontii , le Diois , les Baronies &

l'Evêché de Vaison, avoient pour villes principales :

Vasio, dite aussi *Aeria*, *Forum Vocontium*, & *Oppidum Vasionense*, Vaison.

Dea Bocontiorum & *Augusta Dea*, Die.

12.

Tricastini, l'Evêché de Saint Paul-trois-Châteaux, avoit pour ville principale *Augusta Tricastinorum*, nommée auparavant *Senomagus* ou *Neomagus*, & depuis *Tricastini*, Saint Paul-trois-Châteaux ou Tricastin.

13.

Cavares, le Comtat d'Avignon, la Principauté d'Orange, & l'Evêché d'Apt. Les villes principales étoient :

Avenio, Avignon.

Carpentoraëte ou *Vindisca*, Carpentras.

Araustio, Orange.

Undalum, le Pont de Sorges.

Cabellio, *Colonia Cabelliorum*, ou *Caballio*, Cavaillon.

Alba Julia Vulgientium ou *Avia Julia*, Apt.

14.

Mimeni, les Diocèses de Sisteron, Digne, Senès & Riès. Les villes principales étoient, *Durio*, nommée depuis *Segustero*, Sisteron.

Forum Neronis ou *Lutevani Foronergnienses*, Forcalquier.

Dinia Sontiorum, Digne.

Sanicium ou *Sanicitio*, Senès.

Reii Apollinarii, Riès.

15.

Salyi ou *Salyes*, *Salvyi* ou *Salvies*, les Diocèses d'Aix & d'Arles, où étoient les villes de

Aquæ Sextiæ, Aix en Provence.

Arelatæ, Arles.

Tarasco, Tarascon.

16.

Anatili, la Crau & Carmague, où étoient principalement les villes de

Maritima Colonia, Martigue.

Diana Fanum, les Maries.

Campus Lapidæus ou *Lapidarius*, la Crau; ce sont des Roches, qui tiennent plusieurs lieues de pays.

17.

Cammoni, les Diocèses de Marseille, Toulon & Fréjus, où étoient les villes de *Massilia*, Marseille.

Promontorium Citharistes, le Cap de la Croisette.

Olbia, Hieres.

Taurois ou *Tauroentum*, la Ciotat.

Telo Martius, Toulon.

Forum Julii ou *Forum Julium*, Fréjus.

Quelques Isles nommées *Stoecades* par les anciens, qui sont :

Prote, Porquerolles.

Mese ou *Pomponiana*, Portcros.

Hypea ou *Hippata*, Isle du Levant ou Titan.

Il y avoit encore, selon quelques Auteurs, plusieurs autres Peuples; savoir, *Salassi*, *Lepontii*, *Veragri*, *Seduni*, *Vediantii*, *Vagienni*, *Libici* & *Taurini*; mais nous en parlerons dans l'Italie, à laquelle ils appartiennent.

Rivieres.

LES RIVIERES principales de cette partie sont :

Atax, l'Aude.

Garumna, la Garonne.

Obris ou *Orabrium*, l'Orbe.

Arauraris, l'Erault.

Illiberis, & peut-être nommée aussi *Thicis*, Tech.

Telis, l'Egli.

Rhodanus, le Rhône.

Ifara, l'Isere.

Varus, le Var.

Druentia, la Durance.

Argenteum, l'Argens.

ARTICLE II.

L'AQUITAINE.

L'AQUITAINE, *Aquitania*, plus étendue qu'elle n'étoit du temps de César, étoit bornée par les Pyrénées, l'Océan & la Loire. Elle comprenoit dix-huit Peuples; savoir,

1.

Tarbelli, le Béarn & les Basques, dont les villes principales étoient :

Aquæ Tarbellicæ, Acqs.

Benharnus, Ortez.

Iluro & Olorum, Oléron.

2.

Convena, le Bigorre & les Diocèses de Comminge & de Conserans : les villes principales étoient :

Lugdunum Convenarum, Comminges.

Thermæ Onesiæ, Bagnères en Bigorre.

Turba, *Tarba* ou *Tursambica*, Tarbes.

Bigorra ou *Begerra*, Vic de Bigorre.

Calagorgis, Conserans.

3.

Datii ou *Cocosates*, peuple inconnu, mais que l'on croit avoir fait partie du Diocèse de Dax ou Acqs.

4.

Auscii, les Diocèses d'Ausch, de Lectoure & d'Aire, avoient pour villes :

Augusta Ausciorum, Auch.

Laëtorium, *Leëtorium* ou *Laëtoratium*, Lectoure.

Elusa, Eauze.

Aturrus, nommé aussi *Vicus Julius*, Aire.

5.

Bituriges Vibisci, le Diocèse de Bourdeaux, avoit pour villes :

Burdigala, Bourdeaux.

Noviomagus ou *Niomagus*, Bourg ou Soulac en Médoc.

Curianum Promontorium, le cap de Buch.

Antros insula, Tour du Cordouan.

6.

Vasates, Diocèse de Bazas, avoit pour ville *Cossio* ou *Vasates*, Bazas.

7.

Nitiobriges, l'Agénois, avoit pour ville, *Aginum*, *Agimnum* ou *Agenum*, Agen.

8.

Cadurci, le Querci, avoit pour villes, *Diviona*, Cahors, ou Douve près Cahors.

Uxellodunum, le Puech d'Uxellou.

9.

Helauteri, l'Albigeois, où étoit *Albiga*, Albi.

10.

Ruteni, le Rouergue, où étoit *Segodunum* ou *Rhutana*, Rhodès.

11.

Gabali, le Gévaudan, où étoient *Anderitum*, & *Mimate*, Mende.

12.

Velauni, le Vellay, où étoit *Revestio*, nommée depuis *Anicium* & *Podium*, le Puy.

13.

Arverni, l'Auvergne & le Bourbonnois, où étoit *Gergovia*, Gergoie, près de Clermont; & *Augustonemetum*, nommé d'abord *Nemosus*, Clermont.

Sous les *Arverni* étoient compris les *Boii*, le Bourbonnois, dont la ville principale étoit *Gergobina*, qu'on croit être Moulins.

14.

Bituriges Cubi, le Berry, où étoit *Avaricum*, Bourges.

15.

Lemovici ou *Lemovices*, le Limosin, où étoit,
Augustoritum, Limoges.

16.

Petrocorii, le Périgord, où étoit *Vesunna*, Périgueux.

17.

Santones, la Xaintonge, avoit pour villes principales :

Mediolanium, Xaintes.

Iculisna, Angoulême.

Santonum Portus, la Rochelle.

Santonum Promontorium, la Pointe de la Tremblade.

Uliarus Insula ou *Ularus*, l'Isle d'Oleron.

18.

Pictones, le Poitou, où étoient :

Limonum, Poitiers.

Pictorum Promontorium, Talmond.

Sicor Portus, les sables d'Olonne ou Pornick.

Ratiatum, ancienne capitale du pays de Retz, qui fut ensuite séparé du Diocèse de Poitiers, & attribué à Nantes.



ARTICLE III.

LA PROVINCE DE LYON.

LA PROVINCE DE LYON, *Gallia Lugdunensis*, la plus étendue, étoit renfermée entre l'Océan, la Loire, la Seine, la Marne & les Montagnes des Vosges, & contenoit xxix peuples; favoir,

1.

Segusiani ou *Sebusiani*, le Lyonnais, le Baujolois, le Forez & la Bresse. Ils avoient pour villes principales :

Lugdunum, Lyon.

Forum Segusianorum, Feurs ou Saint-Etienne de Furens.

Rodumna, Roanne.

2.

Helvetii, les Suisses, qui se partageoient, comme aujourd'hui, en cantons, *Pagi*. Ils en avoient alors quatre; favoir :

Urbigenus pagus, partie des Cantons de Berne & de Fribourg, & la Principauté de Neufchâtel. Les villes étoient *Aventicum*, Avenche, dite en allemand, *Wiflisbourg*; *Urba*, Orbe; *Novidunum* ou *Colonia Equestris*, Nyon; *Eberodu-*

num, Yverdon ; *Laufana*, Laufane.

Ambronicus pagus, partie du Canton de Fribourg, ceux de Lucerne, Berne, Unterwald & Soleure. On y trouvoit, *Vindonissa*, Vindisch ; *Salodurum*, Soleure ; *Arola*, la riviere d'Aar.

Tugenus pagus, les Cantons de Zug, Glaris, Schwits, Uri & le Comté de Baden ; où étoient, *Tygium*, Zug ; *Aque Helvetica*, Baden.

Tigurinus pagus, les cantons de Zurich & Schafouse, & le Rhintal, où étoient *Tigurum* ou *Turigum*, Zurich ; *Fines*, Pfin ; *Vitodorum*, Vinterthur ; *Arbor felix*, Arbon ; *Lacus Brigantinus* ou *Venetus*, le Lac de Constance ; *Lacus Acronis*, le Lac de Cell.

3.

Rauraci, qui répondent au Canton de Basle, aux Terrés de l'Evêque & au Suntgaw. Leurs villes étoient :

Augusta Rauracorum, Augst.

asilia, Basle.

Arialbinum & *Olino*, près de la ville précédente.

4.

Sequani, la Franche-Comté, où étoient *Visontio*, *Visontium*, *Chrysopolis* & *Bisontio*, Befançon.

Portus Abucini ou *Abucina*, Port sur Saone.

Jura Mons ou *Jurassus*, le Mont Jura, ou Mont S. Claude.

5.

Lingones, le Diocèse de Langres, où étoit,

Andomatunum, nommé ensuite *Lingones*, Langres, comme beaucoup de villes des Gaules que l'on nomma, au IV^e ou V^e siècle, du nom de leur peuple.

6.

Vadicasses ou *Vadicassii*, le Nivernois, où étoit *Noviodunum Æduorum*, nommée depuis *Nivernium*, Nevers.

7.

Ædui, partie méridionale du Duché de Bourgogne, où étoient,

Augustodunum Æduorum, nommée aussi *Flavia Æduorum*, *Livia Æduorum* & *Celtica Roma*, Autun. Cette ville a été d'abord nommée *Bibraëte*, sur quoi les savans ont beaucoup disputé.

Cabillonum, *Cabillinum* & *Orbandale*, Châlons sur Saone.

Matiscona, *Matiffana* & *Castrum Matisconense*, Mâcon.

Alexia Mandubiorum ou *Alesia*, le village d'Alise en Auxois.

8.

Senones, les Diocèses de Sens & d'Au-

terre, avoient pour villes principales ;

Agendicum ou *Agedincum*, Sens.

Autissiodorus & *Antissiodorum*, Auxerre.

Vellaudunum, qu'on croit être Château-Landon.

Melodunum, *Meteglonum*, & *Metiofedum*, Melun.

9.

Trecasses ou *Tricassini*, Diocèse de Troyes, où étoit *Augustomana*, *Augustobona* & *Tricassium*, nommée depuis *Treca* & *Trecassa*, Troyes.

10.

Melda, Diocèse de Meaux, où étoit *Iatinum*, Meaux.

11.

Parisi, le Diocèse de Paris, où étoit *Lutetia*, Paris.

12.

Carnutes, les Diocèses de Chartres & d'Orléans, avoient pour villes,

Autricum, nommée depuis *Carnotum* & *Carnutum*, Chartres.

Gennabum ou *Genabum*, Orléans ; & selon quelques-uns, Gien.

13.

Velocasses, le Diocèse de Rouen, excepté le pays de Caux, avoit pour villes principales,

Rotomagus, Rouen.

Briua Isara ou *Brivifura*, Pontoise.

14.

Caletes, le pays des Caux, où étoit
Juliobona, Lislebonne.

15.

Lexovii, Diocèse de Lisieux, où étoit
Noviomagus ou *Neomagus*, Lisieux.

16.

Aulerci Eburovices, Diocèse d'Evreux,
où étoit *Mediolanium Eburovicum*, ou
Eburaicorum, Evreux.

17.

Aulerci Cenomani, Diocèse du Mans,
où étoit *Vindinum* ou *Subdinum*, le
Mans.

18.

Aulerci Diablintes, le Perche, où étoit
Novidunum Diablintum, Nogent le Ro-
trou.

19.

Sessui, Diocèse de Seès, où étoit *Va-
goritum*, Seès.

20.

Biducasses, Diocèse de Bayeux, où
étoit *Juliobona Biducassium*, Bayeux.

21.

Unelli ou *Veneli*, Diocèse de Cou-
tance, où étoient,

Cosedia ou *Constantina Castra*, Coutance.

Crociatonum, Valogne.

22.

Abrincatui, Diocèse d'Avranches, où étoit *Ingena*, nommé aussi, à ce qu'on croit, *Legedia*, Avranches.

23.

Rhedones, les Evêchés de Rennes, Saint-Malo, Dol & Saint-Brieux; leurs villes principales étoient,

Condate Rhedonum, Rennes, ou selon quelques autres, Rhedon.

Alethum ou *Aletium*, Quay-d'Aleth, dont on voit les vestiges près Saint-Malo.

24.

Osismii, les Evêchés de Saint-Pol de Léon & de Tréguier; les villes principales sont,

Vorganium, Tréguier, ou l'endroit nommé Cosqueoudet.

Staliocanus Portus, que l'on dit être Saint-Pol de Léon.

Gobeum Promontorium, Saint Maze ou le Conquest.

Brivates ou *Gesocribate*, Brest ou Blavet.

Uxantos Insula, Isle d'Ouessant.

25.

Curiosolita, l'Evêché de Quimper ou

Cornouaille , avoit pour villes principales ,

Curifolia , Quimpercorentin.

Vindana Portus , qu'on croit être Blavet , nommé , à ce qu'on croit , depuis *Blabia*.

Sena Infula , l'Isle de Saintz.

26.

Veneti , Diocèse de Vannes , avoit pour villes ,

Dariorigum Venetorum , peu éloigné de Vannes , qui est devenu ensuite la principale ville.

Venetorum Infula ou *Venetica* , Belle-Isle.

27.

Namnetæ , le Comté Nantois ou Evêché de Nantes , où étoit ,

Condivincum , & nommée peut-être aussi *Corbilo* , Nantes.

Namnetum ou *Namnium Infula* , les Isles Bouin , de Noirmoutier & Dieu.

Duorum Corvorum Lacus , Lac de Grandlieu.

28.

Andegavi ou *Andes* , l'Anjou , où étoit *Juliomagus* , Angers.

29.

Turones , la Touraine , où étoit *Cæsar-*

116 *Géographie ancienne:*
odunum , nommée depuis *Turonica* ;
Tours.

Isles & Rivieres de la Province de Lyon.

Il faut ajouter à cette partie des Gau-
les, *les Isles* qui sont entre la France &
l'Angleterre ; savoir ,

Casarea , Jersey.

Sarnia , Garnesey ,

Riduna , Aldernay ,

Arica , Isle de Sarck.

Les principales *Rivieres* de cette par-
tie, sont :

Arar ou *Araris* , la Saone.

Sequana , la Seine.

Ifara , l'Oise.

Olina , l'Orne.

Ligeris , la Loire.

ARTICLE IV.

LA GAULE BELGIQUE.

LA GAULE BELGIQUE, *Gallia Belgi-*
ca , étoit bornée par l'Océan , le pays
de Caux , la Seine , la Marne , les mon-
tagnes des Vosges & le Rhin. Elle se di-
visoit en XXI peuples ; savoir :

I.

Belloyaci , le Beauvoisis & le Diocèse

de Senlis, avoient pour villes principales,

Cesaromagus, Beauvais.

Bratuspantium, qu'on croit communément être l'ancien nom de Beauvais; d'autres disent Granvillers ou Gratepance.

Sylvanecta, peuple du Beauvoisis, dont la ville étoit,

Augustomagus, Senlis.

Britannia, le Vimeux.

2.

Ambiani, Diocèse d'Amiens, où étoient,

Samarobriva, Amiens.

Caracotinum ou *Quartensis Locus*, le Crotoy.

Hortensis ou *Hordensis Locus*, le Hourdel.

3.

Atrebatii, l'Artois, où étoient,

Nemotocenna, nommée depuis *Nemetacum*, Arras.

Origiacum, Orchies.

4.

Veromandui, le Vermandois, où étoit;
Augusta Veromanduorum, Saint-Quentin.

5.

Morini, le Boulenois, Pays reconquis; & la Flandre Teutone, où étoient,

Tervanna, Terouenne, détruite.

Gessoriacum, Boulogne sur Mer.

Iccius Portus, qu'on croit être Witsan près Calais.

Helena, le vieil Hesdin.

Oromansaci, peuples du Pays reconquis.

Melda, petite riviere près S. Omer.

6.

Nervii, le Haynaut, le Cambresis & la Flandre Françoisse, où étoient :

Bagacum, Bavai.

Cameracum, Cambrai.

Valentinianæ, Valenciennes.

Pons Scaldis, Condé.

Sueconi, peuple du Tournésis, soumis aux Nerviens, dont la ville principale étoit *Tornacum* ou *Turnacum*, Tournai.

7.

Menapii, partie de la Flandre, du Brabant, Gueldre, Cleves, Juliers, & du pays de Cologne. Ils avoient pour villes :

Castellum Menapiorum, Kessel.

Vetera, Santen.

Colonia Ulpia Trajana, Kellen.

Asciburgium, Asburg, village.

8.

Toxandri ou *Taxandri*, les Isles de Zélande, où étoient :

Helium Castellum, la Brille.

Medioburgum, nommée aussi, à ce qu'on croit, *Mattiacum*, Middelbourg.

9.

Batavi, partie de la Hollande & de la Gueldre, où étoient :

Batavodurum ou *Oppidum Batavorum*, Battenbourg.

Lugdunum Batavorum, Leyde.

Noviomagus, Nimegue.

Arenacum, Arnhem.

C'est dans cette partie qu'étoient les bouches du Rhin, savoir :

Vahalis, le Vahal.

Alveus Civilis, le Lech.

Rhenus, le Rhin.

Avec le *Sala* ou *Iffala*, l'Issel.

10.

Tungri, appelés aussi *Germani*, le pays de Liège. La principale ville des Tongrois étoit :

Atuatuca, Tongres.

Eburones, peuples du pays de Liège.

11.

Ubi, pays de Cologne, & partie de Juliers, où étoient :

Agrippina Colonia, Cologne.

Ara Ubiorum, nommée depuis, *Bonna* & *Julia Bonna*, Bonne.

Novesium & *Nivesium*, Nuys.

120 *Géographie ancienne.*
Gelduba, le village de Geldub.

12.

Sunici, Limbourg & partie de Juliers,
où étoient :

Theuderium ou *Theudunum*, Tudder.
Coriovallum, Valgenbourg.

13.

Aduatici, nommé aussi *Bethasii*, Com-
té de Namur, & partie du Brabant, où
étoit :

Geminiacum, Gemblours.
Perviciacum, Peruis.

14.

Treviri, le pays de Treves en-deçà du
Rhin, & partie du Luxembourg, où
étoient :

Augusta Trevirorum, Treves.
Confluentes, Coblents.
Bingium ou *Vincium*, Bing.

15.

Vangiones, partie du territoire de
Mayence & du Palatinat, où étoient :

Borbethomagus, *Borgetomagus*, ou mê-
me *Vangiones*, Worms.

Moguntiacum, *Maguntiacum*, Mayen-
ce.

16.

Nemetes, l'Evêché de Spire, où étoit
Neomagus ou *Noyiomagus*, Spire.

17.

17.

Tribocci, l'Evêché de Strasbourg, où étoient :

Argentoratum, Strasbourg.

Helcebus, *Helvetus* ou *Helellus*, Ell.

Breucomagus ou *Brocomagus*, Brumt.

Rufiana ou *Rufiniana*, Ruffac.

Argentovaria, Colmar ou Hœrburg.

18.

Mediomatrices, le pays Messin, & partie de la Lorraine & du Luxembourg, où étoient :

Divodurum ou *Diviodurum*, Metz.

Totonis Villa ou *Villa Theodonis*, Thionville.

19.

Leuci, les Evêchés de Toul & de Verdun, & partie de la Lorraine, où étoient :

Tullum, Toul.

Nasium, Nas en Barrois.

Virodunum, Verdun, capitale du peuple nommé *Verodunii*.

20.

Rhemi, les Diocèses de Rheims, Châlons & Laon, où étoient :

Durocortorum ou *Durocortum*, Rheims.

Bibrax, Braisne ou Beuvrai.

Duronum, le village de Doten en Tierache.

Verbinum, Vervins.

Laudunum Clavatum, Laon.

Catalaunum ou *Durocatalani*, Châlons.

Victoriacum, Vitri-le-Brulé.

Ces deux dernières villes appartenoient au peuple nommé *Catalauni*, qui étoit l'Evêché de Châlons.

21.

Suessiones, Diocèses de Soissons & de Noyon, où étoient :

Augusta Suessionum, Soissons.

Noviomagus, Noyon.

Strabon a rapporté une autre division de la Gaule, qui est de peu d'usage, & sur laquelle néanmoins M. SANSON a fait une Carte particulière.

ARTICLE V.

Division de la Gaule, suivant la Notice de l'Empire Romain.

LA Notice de l'Empire Romain, qui parut dans le quatrième siècle, changea, comme nous l'avons déjà dit, la division de la Gaule, & la partagea en cinq grandes Provinces, qui sont encore sousdivisées en d'autres plus petites. Les grandes Provinces sont :

- I. *Lugdunensis.*
- II. *Belgica.*
- III. *Germania.*
- IV. *Viennensis.*
- V. *Aquitania.*

I.

LUGDUNENSIS, la PROVINCE
DE LYON.

Cette Province se divisoit en cinq parties, qui sont :

1.

La premiere Lyonnoise, ou *prima Lugdunensis*, sous laquelle étoient les districts suivans :

Metropolis Civitas Lugdunensium, Diocèse de Lyon.

Civitas Æduorum ou *Augustodunum*, Diocèse d'Autun.

Civitas Lingonum, Diocèse de Langres.

Castrum Matisconense, Diocèse de Macon.

Castrum Caballionense, Diocèse de Châlons sur Saone.

2.

La seconde Lyonnoise, ou *secunda Lugdunensis*, sous laquelle étoient :

Metropolis Civitas Rotomagensium, Diocèse de Rouen.

Civitas Bajocassium, Diocèse de Bayeux,

Civitas Ebroicorum, Diocèse d'Evreux.

Civitas Abrincatuorum, Diocèse d'Avranche.

Civitas Sagiorum ou *Saiorum*, Diocèse de Sées.

Civitas Lexoviorum, Diocèse de Lisieux.

Civitas Constantiensium, Diocèse de Coutances.

3

La troisième Lyonnaise, ou *tertia Lugdunensis*, avoit sous elle :

Metropolis Civitas Turonum, la Touraine.

Civitas Cenomanorum, le Maine.

Civitas Redonum, les Diocèses de Rennes, S. Brieu, S. Malo & Dol.

Civitas Namnetum, Diocèse de Nantes,

Civitas Andegavorum, l'Anjou.

Civitas Corospitorum, Diocèse de Cornouaille.

Civitas Osismiorum, Diocèses de Saint Paul de Léon & de Tréguier.

Civitas Diablintum ou *Carifes*, le Perche.

4

La quatrième Lyonnaise, *quarta Lugdunensis*, comprenoit :

Metropolis Civitas Senonum, le Diocèse de Sens.

Civitas Carnutum, le pays Chartrain.

Civitas Autissiodorum, Diocèse d'Auxerre.

Civitas Trecaſſium, Diocèse de Troyes.

Civitas Aurelianorum, l'Orléanois.

Civitas Pariſiorum, Diocèse de Paris.

Civitas Meldarum, Diocèse de Meaux.

5.

La cinquième Lyonnaise, *quinta Lugdunensis* ou *Maxima Sequanorum*, sous laquelle étoit :

Metropolis Civitas Crispolinorum, Diocèse de Besançon.

Civitas Equeſtrium ou *Nevidunum*, Nyon en Suisse.

Civitas Elvicorum ou *Helvetiorum*, & *Aventicum*, Avenches, nommée Wislifpurg en allemand.

Civitas Baſilienſium, Baſle.

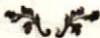
Caſtrum Vindonicenſe, Vendifch.

Caſtrum Ebrodunenſe, Yverdun en Suisse.

Caſtrum Argentarienſe, Colmar en Alface.

Caſtrum Rauricenſe ou *Auguſta Rauracorum*, Augſt.

Portus Abucina, ou *Abucini*, ou *Buxini*, le Port de la Louve.



I I.

BELGICA, la PROVINCE BELGIQUE.

Cette Province contenoit deux parties, favoir,

I.

La premiere Belgique, *Prima Belgica*, sous laquelle étoient :

Metropolis Civitas Treverorum, le Diocèse de Treves.

Civitas Mediomatricum, Diocèse de Metz.

Civitas Leucorum, Diocèse de Toul.

Civitas Virodunensium, le Diocèse de Verdun.

2.

La seconde Belgique, *secunda Belgica*, sous laquelle étoient :

Metropolis Civitas Remorum, Diocèse de Reims.

Civitas Sueffionum, Diocèse de Soissons.

Civitas Catalaunorum, Diocèse de Châlons sur Marne.

Civitas Veromanduorum, Diocèse de Noyon.

Civitas Atrebatum, l'Artois.

Civitas Cameracensium, Diocèse de Cambrai.

Civitas Tornacensium, Diocèse de Tournai.

Civitas Silvanectum, Diocèse de Senlis.

Civitas Bellovacorum, Diocèse de Beauvais.

Civitas Ambianensium, Diocèse d'Amiens.

Civitas Bononiensium, le Boulenois.

I I I.

GERMANIA, la GERMANIE.

Cette Province se divisoit aussi en deux parties :

1.

La premiere Germanie, ou Germanie supérieure, *Germania prima* ou *superior*, sous laquelle étoient :

Metropolis Civitas Magontiacensium, Diocèse de Mayence.

Civitas Argentoratensium ou *Stratiburgi*, Diocèse de Strasbourg.

Civitas Nemetum ou *Spira*, Diocèse de Spire.

Civitas Vangionum ou *Vormacia*, Diocèse de Worms.

2.

La seconde Germanie, ou Germanie inférieure, *Germania secunda* ou *inferior*, sous laquelle étoient :

Metropolis Civitas Agrippinensium ou
Colonia, Diocèse de Cologne.

Civitas Tungrorum, le Pays & Diocèse
 de Liège.

I V.

VIENNENSIS, la PROVINCE
 VIENNOISE.

Cette Province se divisoit en cinq parties :

I.

La première Viennoise, *prima Viennensis*, sous laquelle étoient :

Metropolis Civitas Viennensium, le
 Diocèse de Vienne.

Civitas Genevensium, Diocèse de Geneve.

Civitas Gratianopolitanorum, Diocèse
 de Grenoble.

Civitas Albensium ou *Vivario*, Diocèse
 de Viviers.

Civitas Deensium ou *Diensium*, Diocèse
 de Die.

Civitas Valentinarum, Diocèse de Valence.

Civitas Tricastinorum, Diocèse de Saint Paul-trois-Châteaux.

Civitas Vasionensium, Diocèse de Vaison.

Civitas Arausicorum, Diocèse d'Orange.

Civitas Carpentoraënsium , Diocèse de Carpentras.

Civitas Caballicorum , Diocèse de Ca-vaillon.

Civitas Avenniorum , Diocèse d'Avignon.

Civitas Arelatensium , Diocèse d'Arles.

2.

La seconde Viennoise , dite aussi la première Narbonnoise , *secunda Viennensis* , ou *prima Narbonensis* , sous laquelle étoient :

Metropolis Civitas Narbonensium , Diocèse de Narbonne.

Civitas Tolosatium , Diocèse de Toulouse.

Civitas Agatensium , Diocèse d'Agde.

Civitas Aletensium , Diocèse d'Alet.

Civitas Beterrensium , Diocèse de Biefers.

Civitas Magalonensium , Diocèse de Montpellier.

Civitas Nemausensium , Diocèse de Nîmes.

Castrum Lutevum , Diocèse de Lodeve.

Castrum Uceticense , Diocèse d'Usès.

3.

La troisième Viennoise , ou seconde Narbonnoise , *Tertia Viennensis* ou *secunda Narbonensis* , sous laquelle étoient :

Metropolis Civitas Aquensium, le Diocèse d'Aix en Provence.

Civitas Reiensium, Diocèse de Riès.

Civitas Aptensium, Diocèse d'Apt.

Civitas Forojuliensium, Diocèse de Fréjus.

Civitas Vapincensium, Diocèse de Gap.

Civitas Segustriorum, Diocèse de Sisteron.

Civitas Antipolitana, Diocèse d'Antibes, aujourd'hui de Grace.

4.

La quatrième Viennoise, dite aussi les Alpes Maritimes, *quarta Viennensis*, ou *Alpes Maritimæ*, sous laquelle étoient :

Metropolis Civitas Ebrodunensium, Diocèse d'Embrun.

Civitas Diniensium, Diocèse de Digne.

Civitas Rigomagensium, Trin ou Chier.

Civitas Solliensium, Marquisat de Sa-luces.

Civitas Saniciensium, Diocèse de Senez.

Civitas Glannateva, Diocèse de Glan-deves.

Civitas Cemelenensium, Comté de Nice.

Civitas Venciensium, Diocèse de Vence.

5.

La cinquième Viennoise, ou les Alpes Pennines, *quinta Viennensis*, ou *Alpes Graia & Peninae*, sous laquelle étoient :

Metropolis Civitas Centronum, Diocèse de Moûtiers.

Civitas Vallensium ou *Oëtodurum*, Saint Maurice en Valais.

V.

AQUITANIA, l'AQUITAINE.

Cette Province se divisoit en trois parties :

1.

La première Aquitaine, ou sixième Viennoise, *Aquitania prima*, ou *sexta Viennensis*, sous laquelle étoient :

Metropolis Civitas Biturigum, Diocèse de Bourges.

Civitas Arvernorum, Diocèse de Clermont.

Civitas Rutenorum, Diocèse de Rhodès.

Civitas Albigensium, Diocèse d'Albi.

Civitas Cadurcorum, Diocèse de Cahors.

Civitas Lemovicum, le Limousin.

Civitas Gabalorum, le Gévaudan.

Civitas Vellaunorum, le Pui en Velai.

2.

La seconde Aquitaine, ou septième Viennoise, *Aquitania secunda*, ou *septima Viennensis*, sous laquelle étoient :

Metropolis Civitas Burdegalsium, Diocèse de Bourdeaux.

Civitas Aginnensium, Diocèse d'Agen.

Civitas Encolismensium, Diocèse d'Angoulême.

Civitas Santonum, la Xaintonge.

Civitas Pictavorum, le Poitou.

Civitas Petrocoriorum, le Périgord.

3.

La troisième Aquitaine, ou huitième Viennoise, *Aquitania tertia*, ou *oçtava Viennensis*, dite aussi *Novempopulania*, sous laquelle étoient :

Metropolis Civitas Ausciorum, Diocèse d'Aufch.

Civitas Aquensium, Diocèse de Dax, ou d'Acqs.

Civitas Laçturatium, Diocèse de Lectoure.

Civitas Convennarum, Diocèse de Comminges.

Civitas Confarannorum ou *Conforannorum*, Diocèse de Conserans.

Civitas Boatum, Captalat de Buchs.

Civitas Benearnensium, Diocèse de Lescar.

Civitas Aturensium, Diocèse d'Aire.

Civitas Vasatica, Diocèse de Basas.

Civitas Tarba, ou *Castrum Begorra*, Diocèse de Tarbes en Bigorre.

Civitas Eloronensium, Diocèse d'Oléron.

Civitas Elusatium, le Territoire d'Eause en Gascogne.

CHAPITRE IV.
LA GERMANIE.

CARTES.

*L'ancienne Germanie a été donnée par
M. SANSON, en une feuille.*

L'ALLEMAGNE a été connue des Anciens sous le nom de Germanie ; mais elle étoit plus étendue que l'Allemagne d'aujourd'hui. Elle comprenoit tous les Pays qui sont entre l'Océan, le Rhin, le Danube & la Vistule ; ainsi on y renfermoit le Danemarck, la Norwége & la Suède. Elle fut appelée *Germanie*, des mots teutons, *Ger* & *Man*, qui signifient *homme de guerre*, parce qu'elle étoit habitée par des peuples extrêmement forts & vaillans, qui se nommoient auparavant *Theutifces*. Ces peuples ne demeuroient pas dans des villes ; les uns campoient au milieu des campagnes sous des tentes, les autres se bâtissoient de petites loges couvertes de peaux ; & il y en avoit qui se logeoient dans des cavernes qu'ils bouchoient l'hiver avec du fumier. Leur pays étoit presque tout entrecoupé de bois &

de marais , les terres ne fournissoient que ce qu'elles produisoient d'elles-mêmes ; ils les échangeoient entr'eux tous les ans , ce qui étoit cause qu'ils ne prenoient aucun soin de les cultiver. Les meres nourrissoient leurs enfans , & regardoient comme une inhumanité de les donner à des nourices. Dès que les enfans venoient au monde , on les plongeoit dans l'eau , pour les endurcir au froid ; & à mesure qu'ils avançoient en âge , on les accoutumoit à des courses plus longues , & à souffrir la faim & la soif.

Ces peuples furent partagés en quatre Nations générales , qui étoient celles des *Istévons* , des *Hermions* , des *Ingévons* & des *Vindiles*. On y ajoute les *Peucins* , qui étoient Germains ; mais qui demouroient vers l'embouchure du Danube ; ainsi ils n'étoient pas en Germanie.

Les *Istévons* furent ainsi appellés d'un de leurs premiers Rois , suivant plusieurs Historiens ; mais je n'oserois garantir cette étymologie. Ils habitoient cette partie de la Germanie , qui s'étendoit depuis le pays des Frisons , jusqu'à celui des Sédufiens. Tacite l'appelle le principal Royaume des Germains , parce que c'étoit le plus beau , le plus fertile & le mieux policé. Le Rhin le séparoit des Gaules.

Les *Hermions* confinoient avec les *Ingévons* du côté du nord , & avec les Sar-

mates vers l'orient. Le Danube les séparoit des Noriques au midi ; & une ligne tirée à l'occident , depuis *Leuphana* , dans le pays des Chérusques , jusqu'à *Artaunum* , dans celui des Cattes , les séparoit des Istévens. Ils furent ainsi appelés des mots teutons *Erd-Wohner* , c'est-à-dire *demeurant dans les terres* ; en effet , ils occupoient le milieu de la Germanie.

Les *Ingévens* habitoient le long de l'Océan , depuis les terres des Frisons-Majeurs , jusqu'à celles des Angliens , ayant l'Océan au septentrion , & les Hérmions du côté du midi. Ils furent ainsi appelés des mots teutons *Ing-Wohner* , c'est-à-dire , *demeurant sur les bords de la Mer*. Les Romains les nommerent Ingévens , & ils éprouverent plusieurs fois leur valeur.

Les *Vindiles* composoient la quatrième nation de la Germanie , dont ils occupoient tout ce qui s'étendoit depuis les fleuves *Albis* & *Chalusus* , à présent l'*Elbe* & la *Traw* , jusqu'à la *Vistule* qui les séparoit des Sarmates. Ils étoient partagés en trois peuples généraux ; savoir , les Suèves septentrionaux , les Suèves méridionaux , & les Suèves orientaux.

Ces peuples n'eurent dans le commencement d'autre ennemi à combattre que leur propre férocité. Ils commencèrent à se faire la guerre , lorsqu'ils devinrent

plus polis ; & comme ils naissoient guerriers , ils furent bien-tôt ambitieux. César ayant défait Arioviste , l'un de leurs Rois , qui étoit entré dans les Gaules , & s'étoit emparé du pays des Séquaniens , fit entrer les Romains dans la Germanie , & gagna une sanglante bataille sur les Usipetes & sur les Tenctériens ; & après avoir fait alliance avec les Ubiens , il leur donna du secours contre les Suèves. Auguste , suivant le plan de César , qui avoit prévu sagement que la conquête ou l'affoiblissement de la Germanie étoit nécessaire pour retenir plus facilement les Gaulois dans l'obéissance , y envoya Drusus pour continuer la guerre. Il soumit d'abord les Usipetes , les Tenctériens & les Cattes ; ensuite il vainquit les Chérusques , les Sicambres , & une partie des Suèves. Après avoir domté les Marcomans , il tourna vers l'Elbe pour s'assurer des passages de ce fleuve. De-là il vint dans les terres des Bataves , où il fit faire une digue contre les inondations du Rhin , & un canal de deux lieues depuis *Arenacum* , jusqu'à la source de la riviere de Sala. Après la mort de Drusus , Arminius , Germain , tâcha de faire révolter les peuples nouvellement soumis ; mais Vinnicius , qui commandoit de ce côté-là , les retint dans le devoir par les avantages qu'il remporta sur les ennemis des

Romains. Tibere y fit quatre voyages. Il repoussa dans le premier les Barbares au-delà de leurs anciennes limites, & jouit à son retour des honneurs du petit triomphe. La vanité des Chassuaires, qui n'avoient pas envoyé, comme leurs voisins, des Ambassadeurs à Auguste pour lui demander la paix, l'obligea d'y retourner, & il montra dans cette expédition tant de valeur & de prudence, qu'Auguste résolut de l'adopter. Tibere s'occupoit à Rome à faire rebâtir le Temple de la Concorde à l'honneur de son frere Drusus, lorsque la nouvelle y vint que plusieurs peuples de Germanie s'étoient révoltés, & qu'Arminius travailloit à se faire proclamer Roi de Germanie. Tibere fut choisi pour aller appaiser cette révolte; il fit assembler les troupes qui étoient sur les frontieres; & ayant formé un corps d'armée considérable, il marcha aux rebelles, qui n'eurent pas le courage de l'attendre. Quelques-uns lui envoyerent des députés, pour lui demander la paix; & comme il étoit fort adroit, il en détacha un grand nombre des intérêts des plus opiniâtres. Mais comme la saison étoit trop avancée pour poursuivre les autres, il alla ranger les Dalmates à leur devoir; après quoi étant retourné à Rome, il fut adopté par Auguste, qui le fit créer Tribun pour dix ans.

On apprit alors le massacre des trois Légions commandées par Varus , que les Chérusques , conduits par Arminius , surprirent la nuit dans leur camp. Les Légions furent toutes taillées en pieces , & Varus en eut tant de honte , qu'il se tua de désespoir. Les Chérusques firent toutes sortes d'outrages à son corps , & Arminius envoya sa tête à Maroboduus , qui la renvoya à Auguste , dont la douleur fut si grande , qu'il cassa sa Garde allemande. Tibere & Germanicus eurent ordre d'aller réparer cet affront ; mais Tibere ayant été rappelé à cause de la mort d'Auguste , Germanicus eut toute la gloire de cette expédition. Il remporta une victoire célèbre sur ces peuples ; & pour en laisser un monument éternel à la postérité , il fit dresser un arc de triomphe à l'honneur de Tibere. Ses ennemis , comme l'a remarqué Tacite , eurent plus de honte de ce monument que de leur défaite.

La Germanie , *Germania* , telle que les anciens l'ont connue , a été appelée *Germania magna* ou *Barbara* ; & les peuples qui l'ont habitée , ont été nommés *Theutisci* , *Germani* , Germains , *Celta* , Celtes ; & depuis la décadence de l'Empire Romain , ils furent appelés Allemans , *Alemanni* , sur-tout par les Ecrivains François , parce que leurs Princes commence-

rent à s'affujettir ce grand pays, par la partie que possédoient les *Alemanni*, la Souabe & les environs.

Division.

Nous avons déjà dit que la Germanie se divisoit en quatre grands peuples, nommés :

- | | |
|-----------------------|--|
| 1. <i>Istavones</i> , | } qui se divisoient en
plusieurs petits
peuples. |
| 2. <i>Hermiones</i> , | |
| 3. <i>Vindili</i> , | |
| 4. <i>Ingevones</i> , | |

C'est la division de Pline (*Hist. Nat. lib. IV. cap. 14.*) Il y ajoute les *Peucini*, dont nous parlerons dans la Sarmatie, où ils demeuroient.

Quelques Auteurs nous insinuent une autre division générale de la Germanie, qui est :

1. Germanie entre le Rhin & l'Elbe, *inter Rhenum & Albim.*
2. Germanie entre l'Elbe & la Vistule, *inter Albim & Vistulam.*
3. Germanie australe, *Germania australis*, entre le Rhin & le Danube.
4. Germanie au-delà de la Vistule, *Germania trans-Vistulana.*
5. Enfin Germanie au-delà de la Mer & les Isles, *Germania Transmarina & Insulae.*

Cellarius adopte cette dernière division ; mais nous croyons devoir suivre la

premiere , qui nous paroît plus usitée dans les anciens.

ARTICLE I.

LES ISTE VONS.

CE grand peuple se partageoit en douze autres petits peuples , qui sont :

1.

Frisii ou *Frisiones* , partie du Comté de Hollande , Over-Issel & West-Frise. Il y avoit autrefois plusieurs lacs qui se déchargeoient dans la mer ; mais qui s'étant élargis , sont devenus une Mer , appelée le Zuyderfée. On y remarquoit :

Manarmanis Portus , qu'on croit être , ou Gelmuyden ou Kempen , ou même Harlingen. D'autres croient que c'est un lieu de la Frise , nommé Marnan.

Cruptoricis Villa , étoit un lieu entre Leuvarde & Sneck en Frise.

Flevus Lacus , est une partie de ce que nous appellons aujourd'hui le Zuyderfée.

2.

Dulgibini , partie de l'Evêché de Munster , Oldembourg , Lingen , Comté d'Hoye , & Principauté de Minden.

3.

Angrivarii, partie de l'Over-Iffel, le Comté de Bentheim, & partie de l'Evêché de Paderborn.

Nebalia, Doelsbourg ou Kampen.

4.

Marfaci, partie de la Province d'Utrecht & de la Gueldre.

5.

Chassuarii, partie des Evêchés de Munster & d'Osnabrug, avec les Comtés de Ravensberg & de la Lippe, où étoient ;

Tecelia, Tekelembourg.

Teutoburgium, Dietmelle, nommée encore aujourd'hui en latin, *Teutomellum*.

Teutoburgensis Saltus, Teute ou Teuteberg.

6.

Chamavi, partie des Evêchés de Munster & de Paderborn, & quelques Comtés entre ces deux Evêchés, où étoient :

Mediolanium, Munsters, ou Medelen, village sur l'Oder.

Afciburgium, Emmerick, Duisbourg ou Agburg.

Pontes Longi, près la ville de Ham sur la Lippe.

Alifonis Castellum, Wesel ou Elfen.

7.

Marfi, partie du Duché de Westphalie & de l'Evêché de Paderborn, où étoient :

Lupia, Lippe.

Teuderium, Paderborn.

8.

Sicambri, qui ont ensuite été appellés *Franci*, s'étendoient le long du Rhin, depuis le Mein jusqu'à la Lippe, & se divisoient en trois peuples. Le principal étoit :

Sicambri Usipetes, le Comté de Recklinchusen, & partie de celui de la Marck.

9.

Tencteri, partie des Duchés de Berg & de Westphalie, & du Comté de la Marck. Ce peuple étoit aussi sous les Sicambres, & avoit pour villes principales :

Disporum, Duisseldorp.

Linmirus, Monheim.

10.

Bructeri, qui étoient aussi sous les Sicambres, ont été d'abord nommé *Juhones*, & contenoient une partie du Duché de Berg, de l'Archevêché de Treves & de la Vétéravie. On y remarquoit :

Segodunum, Sigen sur la riviere de Sieg, appellée *Sigum*.

11.

Mattiaci, une grande partie de la Vétéra vie , de la Hesse , d'Issembourg & Fulde , où étoient :

Aquæ Mattiacæ , nommées par Pline , *Mattiaci Fontes* , Visbaden , dont les habitans ont été appellés depuis *Bucinobantes*.

Castrum Mattiacorum , nommé auparavant , *Mattium Cattorum* , Marpurg.

Lucoritum , Lor ou Forcheim sur le Mein.

Taunus Mons , le Mont de Visbaden.

12.

Sedusii , partie du territoire de Mayence , de Wurtsbourg & de Vertheim , entre le Mein & le Nekre , où étoient :

Lupodurum , Ladenbourg sur le Nekre , ou le château de Lupf , près la source du Danube.

Moenus , la riviere de Mein.

Valentiniani Munimentum ; ce pourroit être Manheim sur le Nekre.



ARTICLE II.

LES HERMIONS,

LE second peuple de la Germanie, se divisoit aussi en douze petits peuples :

I.

Cherufci , partie du Lawembourg , d'Anneberg , de la Vieille-Marche , de la Principauté de Magdebourg , & de Halberstat , du Duché de Brunswick , & quelque chose de la Turinge. Ce peuple en contenoit encore quelques autres , qui sont : *Cathulci* , *Campsani* , & *Gambrivii*. Tous ces peuples ont depuis été nommés Francs , *Franci* , & avoient pour limites , le Rhin , l'Elbe , la Sala & le Mein. Les principaux lieux étoient :

Leuphana , que l'on prétend être Hanoovre.

Trophaea Drusi , Tangermond.

Tulisburgium , Brunswick.

Mesvium ou *Mesovium* , Mildebourg.

Pheugarum , Halberstat.

2.

Chatti , que César appelle *Suevi* , le Comté de Schawembourg , partie du Brunswick ,

Brunswick, l'Evêché d'Hildesheim, partie de la Thuringe, des Comtés de Mansfeld & de Waldeck, partie de la Hesse, de Paderborn, & de l'Abbaye de Fulde, où étoient :

Castellum Cattorum, Cassel.

Munitium, Gottingen.

Devona, Neumarck en Thuringe.

Becurgium ou *Bicurgium*, Erford.

Calegia, Vittemberg, ou Veimar en Thuringe.

Melocabus ou *Melocanus*, Coburg.

Artaunum, Wisbourg.

3.

Hermunduri ou *Danuli*, où étoient aussi auparavant, les peuples nommés *Harudes* : ils ont été depuis appelés *Suevi*, partie du Palatinat de Baviere, Voigtland, Misnie, & partie de la Thuringe, où étoient :

Lupfurdum, Missen.

Gravionurium ou *Granionarium*, Bamberg.

Segodunum, Nuremberg.

Aræ Flavia, Nortlingen ou Aurac.

4.

Alemanni ou *Alamanni*, le Brisgaw, Baden, Virtemberg, & une partie des vallées de Souabe, où étoient :

Blusacus Mons, ou *Brisacus*, Brisac.

Tarodunum, Fribourg en Brisgaw.

Solocinium, Sultz sur le Neckre.

Lentium, Leitz, village près de Fridling.

Alcimoennis ou *Samulocinus*, Ulm.

Rhiusiana, Giengen.

5.

Armalaufti, nommés auparavant *Narisci*, partie du Palatinat de Baviere & la Basse Autriche, où étoient :

Menofgrada, Egra.

Cantiabis, Amberg.

6.

Marcomanni, où étoient auparavant les *Boii*, la Bohème, avoient pour villes :

Marobodum, Prague.

Cassurgis, Kauris.

Alifum, Harnestein.

Redintuinum, Tein.

Meliadunum, Mileusko.

Bubienum ou *Bobiasmum*, Buducis.

7.

Quadi, la Moravie, où étoient :

Ebrodunum ou *Robodunum*, Brun ou Brin.

Ebuonum, Olmutz.

Celemantia, Kalmints, village.

Medostanium, Znaim.

8.

Gothini, la partie la plus méridionale de la Silésie, où étoient :

Parienna, Parn en Moravie.

9.

Osi, le milieu de la Silésie, où étoit *Budorgis*, Ratibor.

10.

Marginfi, la partie la plus septentrionale de la Silésie, où étoit *Hegithmatia* ou *Hegetmatia*, Leibnitz en Silésie.

11.

Burii, partie de la grande Pologne, où étoit *Calisia*, Kalikz.

12.

Lugii, *Lygii* ou *Logiones*, partie de la grande & petite Pologne & de la Silésie. Ce peuple, qui étoit fort étendu, avoit sous soi plusieurs autres peuples, qui sont :

Avii, *Naharvali*, *Manimi*, *Hevelcones*, *Elyfli* & *Diduni*. La ville principale étoit *Carrodunum*, que l'on soupçonne être Cracovie.



ARTICLE III.

LES VINDILES.

CE peuple qui étoit fort étendu , contenoit XV peuples moins considérables :

1.

Angli ou *Angili* , partie de la Vagrie & du Meckelbourg. Ce peuple se retira dans la Chersonèse Cimbrique , ou le Jutland, entre Sleswick & Flensbourg , & une autre partie passa dans les Isles Britanniques , à la plus grande partie desquelles ils donnerent leurs noms. Les villes principales étoient :

Marionis , Hambourg ou Lunebourg.

Marionis altera , Veimar dans le Meckelbourg.

Treva , Lubeck.

Laciburgum , *Laviburgum* ou *Canoënum* , Lavenbourg.

2.

Varini ou *Verini* , partie du Meckelbourg , où étoit *Varinum* , Varin.

3.

Caviones ou *Aviones* , partie du Lavenbourg & d'Anneberg.

4.

Deuringi, *Reudingi* & *Redigni*, nommés depuis *Toringi*, *Turingi*, *Theuringi*, Comté de Prignitz en Brandebourg.

5.

Eudones, partie de la Seigneurie de Bar en Poméranie, où étoit *Bunitium*, Stralsfund.

6.

Huithones, partie du Meckelbourg.

7.

Vardones, partie du Duché de Stettin & de la Seigneurie de Bar.

8.

Rugii, partie de la Vandalie & du Duché de Stettin, où étoit *Lugium*, Rugenvald.

9.

Heruli ou *Lemovii*, la Cassubie.

10.

Carini, partie de la Vandalie & de la Grande Pologne.

11.

Gythones, *Gothones*, *Guttones*, *Gotthi* ou *Gothi*, partie de la Prusse Polonoise

où étoit *Gytonium* ; nommée depuis *Gedanum* , à ce qu'on croit , & *Codanium* , Dantzick. Ces Goths , que l'on prétend être venus de Suède , firent dans la suite bien des irruptions chez les Romains , & enfin s'établirent en Italie & en Espagne.

12.

Sidini , partie de la nouvelle Marche & de la Grande Pologne , où étoit *Viritium* , Piritz.

13.

Langobardi , partie de la vieille & de la nouvelle Marche de Brandebourg. Ce peuple passa ensuite en Pannonie ou Hongrie , & de-là en Italie. Sa principale ville étoit *Budorigum* , Brandebourg.

14.

Burgundiones ou *Burgundi* , partie de la Grande Pologne , où étoit pour ville principale *Limiosaleum* , Gnesne. Ce peuple s'étendit ensuite dans les Gaules.

15.

Semnonés , la Lusace , & quelque peu de la Silésie , où étoit *Lugidunum* , Glogau ; *Bunifum* , Schwibufen dans le Glogau ; *Setidava* , Stensow , ou Vladislau.

ARTICLE IV.

LES INGÉVONS.

CE peuple n'étoit pas si étendu que les Vindiles. Il contenoit six peuples moins considérables, favoir :

1.

Cauchi, Cauci, Chavesi, ou Cayci, la Frise orientale, les Comtés d'Hoye & d'Oldembourg & la Principauté de Bremen, où étoient :

Faberamum, Phabiramum ou Biranum, Bremen.

Amasia ou Amisia, Embden.

Statio, Staden.

2.

Saxones, nommés aussi *Fossi*, le Holstein. Ce peuple s'est depuis fort étendu du côté du Rhin, & une partie a passé dans la Grande-Bretagne avec les Angles.

3.

Cymbri, qui occupoient la Chersonèse Cimbrique, grande presqu'isle de la Germanie septentrionale, & ont pris aussi le nom de *Jutæ*.

4.

Teutones, qui occupoient les Isles de Zeeland & de Funen dans le Danemarck, avec quelques-unes des Isles voisines. Ces Peuples, avec les Cimbres, furent la terreur du peuple Romain; mais malheureusement ils furent entièrement défaits par Marius.

5.

Suiones, la Suède.

6.

Sitones, la Norwége.

Nous allons parler de ces peuples.

ARTICLE V.

Dépendances de la Germanie vers le nord.

LES anciens ont marqué vers le nord des *Ingvones*, quelques pays ou peuples, qu'ils ont regardés comme des dépendances de la Germanie. Ces pays sont : 1. *Scandia*, 2. *Feningia*, & 3. les Isles du *Sinus Codanus*.



I. SCANDIA.

CARTES.

On peut se servir de la Carte de M.
SANSON sur cette partie.

SCANDIA OU SCANDINAVIA, la Suède
 & la Norwége, se divisoit en deux peuples,
Suiones & *Sitones*.

1.

Suiones ou *Sueones*, la Suéonie, les
 Nordelles, la Gothie, & la plus grande
 partie de la Suède, avoit sous soi divers
 autres peuples moins considérables, qui
 sont :

Scandii, la Province de Schonen.

Hilleviones ou *Helleviones*, le Halland.

Guthæ ou *Guthi*, la Gothie.

Firæfii, le Fiering.

Dauciones, partie de la Gothie.

Fayones ou *Fayoni*.

2.

Sitones, la Norwége, le Finmarck
 & les Lapons, où il y avoit aussi quelques
 autres peuples moins considérables; sa-
 voir, *Marchiofinni*, le Finmarck, ou La-
 ponie Danoise; *Scritto-Finni* & *Lupiones*,
 la Laponie Russe, qu'on a quelque-
 fois mise avec les Sarmates. Les endroits

principaux sont, *Bergi*, *Bergen*; *Rubeas Promontorium*, *Nortcap* ou *Norkin*.

II. FENINGIA.

Feningia, la Finlande, où il y avoit quelques autres peuples, savoir :

Scirri, la Finlande propre.

Hirri, le Nyland.

Carbones, qui est la Carelie.

III. LES ISLES.

Insulæ, les Isles du Danemarck sont :

Burchana ou *Fabaria*, *Borkum*.

Austrania ou *Glessaria*, *Amere*.

Actania, *Heiligeland*, qui n'est presque plus qu'un écueil.

Codanonia, *Zeeland*, l'une des principales parties du Danemarck ; c'est dans cette Isle, & quelques autres voisines, qu'étoient les peuples nommés *Teutones*, *Tuetoni*, *Theothoni* ou *Theuthes*.

Alocia Insulæ tres, qui sont aujourd'hui *Lesso*, *Rom*, & *Anholt*.



ARTICLE VI.

Dépendances de la Germanie vers le sud.

CEs Provinces, au nombre de trois, ont été détachées de l'Illyrie & de l'Italie, pour les joindre à la grande Germanie. Leurs noms sont :

1. *Rhetia*, 2. *Vindelicia* & 3. *Noricum*. Quelques-uns y joignent le Pays des *Helvetii*, ou la Suisse, qui autrefois étoit des Gaules, & qui n'a été joint à l'Allemagne que dans le moyen âge : nous en avons parlé ci-devant pag. 109.

I. RHÆTIA.

Rhetia, le pays des Grisons, qui après la conquête que les Romains en firent vers le temps d'Auguste, fut joint au Gouvernement d'Italie. Il étoit assez étendu, & ne contenoit cependant que deux peuples ; savoir,

1.

Tulingi, partie des Grisons, où étoit :

Curia, Chur ou Coire.

Clunia, Felat Kirchen.

Tinnetio, Tinnezono ou Tintschen.

Taxgatum, Tavesch.

Et deux autres peuples moins considérables, qui sont :

Sarunetes, Sargans ou Dissentis.

Vennonnes, les peuples de la Valteline.

2.

Rhæti, les Evêchés de Trente & de Brixen, & le Tirol, où étoient :

Tridentum, Trente.

Brixino, Brixen.

Terioli, le Tirol.

Veldidana, Vilten.

II. *VINDELICIA.*

Cette Province, qui a été jointe à l'Illyrie, contenoit cinq peuples; savoir,

1.

Brigantii, partie de l'Evêché de Constance, le Comté de Bregentz, partie du Walgow, & quelque dépendance du Tirol, où étoient :

Brigantium, Bregentz.

Vermania, Wagen.

Viacca ou *Vicus*, Wagek.

Celius Mons, Kelmuntz, village.

Juliomagus, Dutlingen.

Brigobanna, Beyen.

2.

Estiones, partie occidentale du Walgow, en Souabe, où étoient :

Cambodunum ou *Cambunum*, Kempten.
Cuntia, Guntzbourg.
Rostrum Nemanix, Memingen.
Fabiana Castra, Babenhausen.

3.

Licates ou *Licatii*, partie du Walgow,
 & le Duché de Neubourg, où étoient :
Damasia ou *Augusta Vindelicorum*,
 Augsbourg.
Clarena, Rayn.
Celeusium, Neustat.
Abusina, Abensberg.
Ambra, Pruk Ander Amber.
Esco, Scong.

4.

Ifarci, la haute Baviere, & partie de
 l'Evêché de Passaw, où étoient :
Isinisca ou *Isinusca*, Munik.
Reginum ou *Castra Regina*, Ratisbon-
 ne.
Augustana, Caifing.
Serviodurum, Straubing.
Parradunum, *Parthanium* ou *Carradu-
 num*, Parten-Kirck.
Coveliacæ, Kochel.

5.

Boii, la plus grande partie de la basse
 Baviere, où étoient :
Castra Batava, Passaw.
Petrensfra, Costerhoven.

Quintana ou *Quintiana Castra*, Kintzen, village près d'Oosterhoven.

III. NORICUM.

Cette Province a fait aussi partie de l'Illyrie, & ses peuples s'appelloient *Taurisci* ou *Norici*, sous lesquels il y avoit six autres peuples; savoir,

1.

Norici proprii, la plus grande partie de la haute Autriche, où étoient :

Lauriacum ou *Colonia Aureliana*, Lorch, village près la ville d'Ens.

Laciacum, Gemunde.

Elegium, Erlach.

Ad Pontem Isis, Ips.

Arelape, Erlap.

Trigiarmum, Trasmaur.

Pirum Tortum, Pixendorf, village.

Comagena, Lagenlaber, village.

2.

Sevaces, partie de l'Evêché de Passaw, & quelque peu de la haute Autriche, où étoient :

Boiodurum, Instat.

Lentia, Lintz.

Ovilia, *Ovilianis*, ou *Colonia Aurelia Ovillana*, Velz.

Tergolape, Lampach, Abbaye.

3. *Ambidrani*, partie orientale de la Stirie, où étoient :

Cileia, *Cilley*.

Colatione, *Attenbourg* ou *Presberg*.

Santicum ou *Sianticum*, *Saaneck*.

4.

Ambilici, partie occidentale de la Stirie, où étoient :

Noreia, *Neumarck* ou *Goertz*.

Stiriate, *Seir-im-Stoder*.

Ad Pontem, *Muraw*.

Tartusanis, *Rotenman*.

Viscellis, *Ober-Weltz*.

Sabatinca, *Sunebend-Kirck*.

Virunum ou *Varanum*, *Folmarck*.

5.

Ambifontii, la Carinthie, où étoient :

Aguntum, *Doblach*.

Turnia ou *Teurnia*, *Villach*.

Lontium, *Lientz*.

Dravus, la *Drave*, riviere.

6.

Alauni, partie de la Stirie & de l'Archevêché de *Saltzbourg*, où étoient :

Pons Æni ou *Æni*, *Inspruch*.

Artobriga, *Lebnau*, près de *Lauffen*.

Juvavia, *Jovanum* ou *Gravanadurum*, *Saltzbourg*.

Gaudia ou *Gaudinium*, Clausen.

Vocarium ou *Vacorum*, Wagram, village.

CHAPITRE V.

LA SARMATIE EUROPÉENNE.

CARTES.

On peut se servir ici de trois Cartes, toutes trois de MM. SANSON ; savoir, des deux Sarmaties, par Nicolas SANSON le fils ; de la Germano-Sarmatia du même, & de la Cimmérie ou Scythie Européenne de Guillaume SANSON.

LES Anciens divisoient la Sarmatie générale, en Asiatique & en Européenne. Nous parlerons de la première dans l'Asie. La Sarmatie Européenne, selon Ptolémée, étoit bornée au nord par l'Océan Sarmatique, le Golfe Vénédiqne, ou la Mer Baltique, & des Terres inconnues ; à l'occident par la Vistule & les Monts Sarmatiques ; au midi par les Jazyges, la Dace & le Pont-Euxin ; & enfin à l'orient par le fleuve Carcinite, le Palus Méotide, le Tanais, & des Terres inconnues.

Les peuples du nord eurent autrefois

le nom de Scythes , & ensuite celui de Sarmates , *Sarmatæ* , & de Germains , *Germani*. Celui de Scythes demeura aux peuples inconnus , qui approchoient le plus du Pole Arctique. On ne sauroit exactement savoir l'étendue que les Anciens donnoient à ce grand peuple , qui n'étoit qu'un composé de plusieurs , dont quelques-uns étant éloignés & barbares , étoient peu connus.

On comptoit dans la Sarmatie Européenne six peuples principaux :

I. *ÆSTIÆI*.

Æstiai , *Hesti* , *Æsti* ou *Ostiones* , la Prusse , la Livonie & la Samogitie , contenoient deux petits peuples , qui sont ,

1.

Scyrri , la Prusse.

2.

Hirri , la Livonie & la Samogitie , auxquels on doit ajouter.

Oseric̄ta ou *Lateris Insula* , l'Isle d'Æfel.

II. *VENEDÆ*.

Venedæ , la Lithuanie , dont le nom paroît encore rester dans celui de la ville de Wenden. Ils se divisoient en trois petits peuples :

1.

Troglodyta, la partie la plus septentrionale de la Lithuanie.

2.

Geloni, partie de la Mazovie, de la Podlaquie & de la Lithuanie.

3

Neuri, la partie la plus orientale de la Lithuanie, & le Duché de Smolensko.

III. *BASTARNÆ* ou *PEUCINI*.

Basterna, *Bastarna*, *Batarna* ou *Peucini*, contenoient six Peuples;

1.

Sidones, les parties septentrionales de la Russie-Noire, & de la Petite-Pologne, le long de la Vistule.

2.

Atmones, la Haute Volhinie.

3.

Borani, dont on ignore la situation.

4.

Peucini, la Podolie & la Bessarabie.

5.

Getarum Solitudo, le Territoire d'Oczakou, au-deça du Nieper, où l'armée de Darius Histaspis, qui fit la guerre aux Scythes, fut presque entièrement défaite.

Carpiani ou *Carpi*, parties méridionales de la Petite-Pologne & de la Russie Noire.

Les villes principales étoient :

Carrodunum, Limbourg ou Cracovie.

Clepidava, Caminieck.

Vibantavarium ou *Vibantanarium*, Bar.

IV. TYRANGITÆ.

Tyrangita, *Tyrigita*, ou *Tyrite*, la Basse Volhinie, avoit encore sous soi un autre peuple nommé *Axiacæ*, les environs de Deffau vers l'embouchure du Nieper. Les villes principales étoient :

Tyras ou *Ophiufa*, sur le fleuve Nieper, nommé *Tyras* par les Anciens : cette ville ne subsiste plus.

Niconia ou *Niconium*, à l'opposite de la ville de *Tyras*, & qu'on croit être aujourd'hui *Nomanoster*.

Hermonactis ou *Hermonassa*, qu'on croit être *Moncastro*, vers l'embouchure du Danube.

Neoptolemi Turris, à l'embouchure du Nieper, a été détruite.

V. ROXOLANI.

Roxolani, partie de la Russie & de la petite Tartarie, se divisoit en deux

principaux Peuples , qui en contenoit plusieurs autres moins considérables. Les deux principaux peuples étoient : 1. *Hamaxobii* , & 2. *Georgi*.

1.

Hamaxobii , contenoit cinq peuples ; favoir :

1. *Essedones* , la partie la plus Méridionale de Russie.

2. *Tanaïtæ* , le pays qui est entre les deux Tanaïs ou les deux Dons , où étoit la ville de *Tanaïs* , à l'embouchure du fleuve de même nom : on croit que c'est *Azack* ou *Asof*.

3. *Baslidæ* , les Duchés de *Rezan* , *Moscow* & *Wolodimer*.

4. *Jazyges Mæotæ* , les Tartares d'*Ocfow* ou d'*Assaph* , près les *Palus Mæotides* ou la *Mer de Zabaque*.

5. *Boristhenitæ* , partie des Tartares d'*Ocfakou* , le Duché de *Séverie* , & partie de *Kiow* , dans la *Basse Volhinie* , avoit pour villes principales :

Olbia Boristhenis , *Olbiùm* , *Olbidum* , ou *Olbiopolis* , *Olbia* , à l'embouchure du *Boristhène* ou *Nieper*.

Leuee Heraclea ou *Macaron* , *Sidoni* ou *Fidonifi*.

Carcina , *Carcina*.

Tamyraca , ville dans le *Sinus Tamy-races* , Golfe de *Négropoli*.

Lucus Achillis, à l'orient de l'embouchure du Boristhène.

2.

Georgi, la Tartarie méridionale, ou la presqu'Isle de Krimée, nommée aussi par les Anciens *Taurica Chersonesus*, qui contenoit deux Peuples, 1. *Tauri*, & 2. *Bosphorani*.

1. *Tauri*, d'où la presqu'isle a été nommée *Chersonesus Taurica*, & aussi *Pontica*, parce que ses côtes sont baignées par le Pont-Euxin. Ses villes principales étoient :

Chersonesus, ou *Heraclea Chersonesus*, nommée auparavant *Megarice* : on croit que c'est Guslevé.

Taphra, Or ou Przecop.

Ctenus, paroît avoir été près des Salines voisines de Guslevé.

Parthenium Promontorium, Cap de Rosaphar.

Cimmerium, Eski-Krim.

Symbolorum Portus, Golfe de Felenk-Bornou, entre Guslevé & Baluklava.

2. Le second peuple étoit *Bosphorani*, partie de la Krimée, & partie de la Circassie, où étoient :

Theodosia, Caffa dans la Krimée.

Panticapæum ou *Bosphorus*, Iénikalé, à l'occident du détroit de la Mer de Zabaque ou de Caffa.

Parthenium, Kazandip.

Criu Metopon, ou *Arietis Frons*, *Promontorium*, le Cap d'Aia, le plus méridional de la Krimée.

Du côté de l'Asie dans la Circassie, étoit :

Phanagorium, Taman.

VI. RIPHACES.

Riphaces, la Russie septentrionale, contenoit trois peuples, savoir :

1. *Agathyrsi*, le Kargapøl & le *Wologda*.

2. *Arimaspi*, l'Ingrie & les Duchés de *Novogrod* & de *Plescou*.

3. *Hyperborei*, la partie la plus septentrionale de la Russie.



CHAPITRE VI.

L'ILLYRIE.

CARTES.

Nous avons deux Cartes de M. Nicolas SANSON le fils, l'une de l'Illyrie orientale, & l'autre de l'Illyrie occidentale; toutes deux estimées.

LES Anciens ont donné différentes bornes à l'Illyrie, *Illyricum*; mais la notion la plus commune est, qu'elle contenoit ce que nous appellons aujourd'hui la Croatie, l'Istrie, le Vindismatck, la Dalmatie, la Servie, l'Esclavonie, partie de l'Autriche, la Stirie, la Carniole, la Bosnie, & partie de la Hongrie.

ARTICLE I.

Division de l'Illyrie en trois Provinces.

IL ne s'agit ici que de l'Illyrie occidentale, qui lors de la division de l'Empire Romain, fut attribuée à l'Empire d'occident. Elle se partageoit en trois

Provinces; savoir, 1. *Liburnia*, 2. *Dalmatia*, & 3. *Pannonia*; outre le *Noricum* dont nous avons ci-devant parlé, pag. 158.

I. LIBURNIA.

Liburnia, contenoit deux peuples; savoir, *Iapodes* & *Liburni*.

I.

Iapodes, la Croatie, partie de l'Istrie & le Vindifmarck; dont les villes principales étoient :

Aulona ou *Alvona*, *Albona*.

Flanona, *Flavona* ou *Blanona*, *Fianona*.

Terfatica, *Fiume*.

Senia, *Segna*.

Lopfica, *Lopfico*.

Ortopola, *Ortopola-la-Veia*.

Vegia, *Veza*.

Metulum, *Metling*.

Velfera ou *Volsera*, *Novigrad*.

Colapis, le *Kulp*, riviere.

Absyrthis ou *Absyrtides*, *Ofero*, Isle.

Apforus ou *Abforus*, *Cherso*, Isle.

Auricta ou *Ayračica*, *Veglia*, Isle.

Giffa, *Pago*, Isle.

Scardona : cette Isle s'est divisée en deux, qui sont *Scarda*, & *Malconfiglio*.

Toutes ces Isles sont dans la Mer Adriatique, ou Golfe de Venise, à l'orient.

2.

LIBURNI, la partie occidentale de la Dalmatie, avoit pour villes principales :

Ænona ou *Enona*, Nona.

Jadera, Zara.

Corinium, Gliuba.

Scardona, Scardo.

Curcum, Zucea.

Stupi, Bergani, ruinée.

Issa, *Iassa* ou *Hissa*, *Lissa* ou *Isola*, grande Isle.

Celaduse, Incornato ou *Lagusa*, Isle.

Ces dernières Isles sont aussi dans la Mer Adriatique.

II. DALMATIA.

Cette Province se divisoit en trois peuples, qui sont : 1. *Autariotæ*, 2. *Vardiai*, & 3. *Scordisci*.

I.

Autariotæ ou *Tariotæ*, le milieu de la Dalmatie. Ses villes principales étoient :

Sicum, *Sebennico*.

Tanona, *Tinna* ou *Tuina*.

Tragurium, *Trau*.

Salona, *Spalatro*, ou le château de *Clossa*.

Epetium, *Spezze*, *Chinquo*, ou *Chinco*.

Peguntium ou *Peguntia*, *Almisa*.

Narona, *Narenta*, sur une rivière de même nom.

Adra, Aufech ou le château de Zerwas.

Salvia ou *Sylvia*, Sofech.

Anderium, *Andrecrium* ou *Andretium*,
Sfinga.

Burnum ou *Burnium*, Grachiva.

Blanona, Banialuch.

Pharia, nommée depuis *Lefina*, *Le-*
fina, Isle.

Tauris, Labrosso, Isle.

2.

Vardiæi, partie de la Dalmatie &
de la Servie, avoit pour villes :

Onæum ou *Oenæum*, Sabionello ou Ci-
derisso.

Epidaurus, *Epidaurum Colonia*, *Par-*
thinorum ou *Parthenorum Civitas*, Ragusi-
Vechia, nommée par les Turcs, Dobro-
nicha, ville où Esculape étoit adoré sous
la figure d'un serpent.

Risinium, *Risana* ou *Birsiminium*, Ri-
zano.

Sinus Rhizonicus, le Golfe de Cataro.

Dalminium, *Delminium*, *Dalmium* ou
Delminum, Delminio.

Æquum Colonia, Znonich.

Siparum ou *Siparortum*, Stripnich.

Drinus, Drino, riviere.

Corcyra Melæna, Curzola ou Curzoli,
Isle.

Melita, *Melitenæ*, *Melitusa* ou *Melta*,
Meleda, Isle.

3.

Scordisci, la partie orientale de la Dalmatie, avoit pour villes :

Ascrivium, *Ascruvium* ou *Ascrovium*, *Cataro*.

Bulua, *Butua* & *Bulina*, *Budoa*, *Butua*, *Budua* ou *Budovo* : on l'écrit de différentes manieres.

Ulcinium, *Olcinium*, ou *Olchinium*, nommée auparavant *Colchium*, *Dulcigno*.

Lissus, *Alessio* ou *Alesio*.

Scodra, *Scutari*.

Enderum, *Endero*.

Doclea ou *Dioclea*, *Medon* ou *Antivari* : c'étoit la patrie de l'Empereur *Dio-clétien*.

Labeatis Lacus, *Lac de Scutari*.

III. PANNONIA.

Cette Province se divisoit en deux parties; 1. *Pannonia Superior*, & 2. *Pannonia Inferior*.

1.

PANNONIA Superior, partie de l'Autriche, de la Stirie, de la Carniole, le Comté de Cilley, partie du *Vindisfarck*, de la Croatie & de l'Esclavonie. Ses villes principales étoient :

Juliobona, *Vendum*, *Vindobona*, *Vendobona*, *Vindomana* ou *Vindomina*, *Vienne* en Autriche.

Carnus ou *Carnuntum*, qu'on croit être Haimbourg, ou le Monastere de sainte Pétronille.

Flexum, Presburg.

Chertobalus, Chariburg.

Brægitum, Comara, ou les environs de Bontuda.

Scarabantia Julia ou *Sacarbantia*, Scaping ou Chzrepregh.

Valina, Vinberg.

Carrodunum, Carnebourg.

Murocera, Murocera en Stirie, ou Murck.

Rispia, Richpotambach, bourg en Autriche.

Sala, Cel.

Sabaria Colonia & *Sabarium*, Sarwar; ou selon d'autres, Stain, où en 1508, l'on trouve le tombeau d'Ovide avec son épitaphe.

Vinundaria, Windisgratz.

Poëtovium, *Petovio Colonia*, *Pata-vium*, *Betuvium* & *Setovia*, Pettau.

Lentudum & *Lenlis*, Lutenberg.

Visontium, Visontio ou Varasdin.

Olimachum, Limbach ou Nider-Limbach.

Novidunum, Novigrad.

Æmona, Laubach.

Mons-Albanus, Auffder-Alben.

Siscia, Siffeg.

Mons-Claudius, les Monts de Vogel,

de Zagor ou de Motay , entre la Hongrie
& le Comté de Cilley.

Strido , Stride , lieu de la naissance de
S. Jérôme.

Peiso Lacus , *Lacus Felix* , *Pelsodis* ou
Pelfo , Newfidberfée.

Segeste Infula , *Zigea* , *Landspurg* , *Se-
gefd* ou *Sifaken*.

2.

PANNONIA Inferior , partie de la
Basse-Hongrie , d'Esclavonie , de Bosnie
& de Servie. Les villes principales sont :

Arrabona , Rab ou Javarin.

Curta , *Vicegradt*.

Salva , *Salva Mansio* ou *Solyense Ca-
strum* , *Scalmar* ou *Salmar*.

Carpis , *Carporum Vicus* , *Carpi* ou
Cirpi , Cépól , nommé par les Allemands
Kackenmarck.

Aquincum ou *Acincum* , Bude ou Offen.

Salinum ou *Salina Vetus* , Adom.

Luffonium , Pax.

Logionum ou *Logiones* , Zaheu.

Cornacum , Batha , Zatha ou Zarosca.

Acumincum ou *Acimincum Legio* , Ka-
metz ou Petri-Varadin.

Ritium , Semblin.

Taurunum , *Albagraeca* & *Marsania* ,
Belgrade , Albe-Royale ou Stul-Weiffem-
bourg.

Serbinum & *Vesprifium* , *Vesprim*,

Vacontium, Vazzan.*Magniana*, Zika, nommée aussi *Mardzely*.*Berbis*, Berzenche.*Ivollum*, Velevar.*Murzella*, qu'on croit être *Meztegnew*.*Musia Colonia*, Muroviza ou *Essek*.*Teutoburgium* ou *Amantia*, *Funfkirchen* ou Cinq-Eglises.*Cibalis*, Siabou.*Certissa* ou *Cirtissa*, *Czernik*.*Bassiana*, *Pofega*.*Tarsium*, *Taritz*.*Sirmium*, *Sirmisch*.*Volceæ Paludes*, le Lac *Balaton*.*Metubarris*, *Zagrab*.*Alinus Mons*, les Monts *Arpatarro*.*Urpanus* ou *Urphanus Fluvius*, la rivière de *Sarwizz*.

ARTICLE II.

Division de l'Illyrie, suivant la Notice de l'Empire.

PLINÉ donne une division de l'Illyrie, qui est peu d'usage : nous ne parlerons que d'une autre division, marquée dans la Notice de l'Empire Romain, qui distribue toute cette grande Province en huit autres Provinces ; savoir :

I.

Pannonia prima, partie de la Basse-Hongrie, vers l'occident; ses villes principales étoient :

Sabaria, Sarwar.

Scarabantia, Scaping, ou Sopron.

Vendobona, Vienne.

Pætovium, Pettaw.

Carnuntum, Haimbourg.

I I.

Pannonia secunda, partie de la Basse-Hongrie vers l'occident, & de la Servie; ses principales villes sont :

Sirmium, Sirmisch.

Servitium, Gradiscia.

Taurunum. M. d'Anville la distingue de Belgrade, qu'on y rapportoit communément.

I I I.

Savia, l'Esclavonie; partie de la Bosnie & de la Servie, avoit pour villes principales :

Siscia, Sizech.

Æmonia, Laubach.

I V.

Valeria, partie de la Basse-Hongrie vers l'orient, où étoit *Aquincum*, Bude ou Offen.

V.

Dalmatia , partie orientale de la Dalmatie , partie de la Bosnie & de la Servie , où étoient :

Salona , Spalatro.

Narona , Narenta.

Epidaurus , Raguse l'ancienne.

Delminium , Delminio.

V I.

Liburnia , la Croatie , partie du Vindis-marck & de la Dalmatie , où étoit :

Jadera , Zara-Vecchia.

Metulum , Metling.

Senia , Segna.

V I I.

Noricum Ripense , partie d'Autriche & de Stirie , où étoient :

Lauriacum , Lorck.

Arelape , Erlap.

V I I I.

Noricum Mediterraneum , partie de la Baviere & de la Carinthie , où étoient :

Cileia , Cilley.

Juvavia , Saltzbourg.



C H A P I T R E V I I .

L A D A C E .

CETTE Région, que le Danube traversoit, se divisoit en trois parties, lesquelles se partageoient en plusieurs Peuples ou Provinces. Les trois principales étoient :

- I. *Dacia Vera.*
- II. *Jazyges Metanastæ.*
- III. *Mæsia.*

I. *DACIA VERA.*

Cette partie étoit occupée par les *Daces*, peuple guerrier, à qui les Grecs donnerent d'abord le nom de *Daves*, qui fut chez eux le nom commun des esclaves. Plusieurs Ecrivains confondent ce peuple avec les *Getes*, que d'autres veulent avoir habité la partie orientale du pays. L'Empereur Trajan le conquit tout entier sur les *Daces* en l'année 105, & il y établit une Province Romaine; mais Aurélien l'abandonna en 274. Les Goths s'y établirent ensuite, & y eurent un Empire puissant vers l'an 376. Ils y étoient divisés en Goths d'occident, ou *Westro-*

goths & Visigoths, & Goths d'orient, ou Ostrogoths; qui bien-tôt se jetterent sur les Provinces de l'Empire Romain, & y fonderent des Monarchies; savoir, les premiers dans une partie de la Gaule & en Espagne, les seconds en Italie.

La Dacie se divisoit en trois parties :

1.

Dacia Ripensis, partie de la haute Hongrie, & de la Transilvanie : ses villes principales étoient :

Zurobara ou *Zarabara*, *Temeswar*.

Lixis, *Laorzalos*, lieu plein d'anciennes ruines.

Zeugma, *Clausenbourg*.

Druphegis, *Cheio*.

Tibiscam, *Titul*.

Rivieres.

Tibiscus, *Parthyssus* ou *Parthiscus*, le *Cisa* ou *Teissa*.

Marus, *Marifus*, *Mariscus*, *Parifus*, *Amorois* ou *Morus Fluy*. le *Maros*.

2.

Dacia Mediterranea ou *Vera Gepidia*, partie de la Transilvanie & de la haute Hongrie, où étoient :

Zarmisegetusa, *Zarmigetusa* ou *Colonia Ulpia Trajana Zarris*, *Veczel*, *Val-*

hel , ou Gradiskia : c'étoit la capitale des Daces.

Acmonia , Severino.

Triscum ou *Taros* , Taro.

Succi , Turchzueft.

Marcodava , Marcofzeil ou Meczies.

Patruiffa ou *Patrovifta* , Cronftad.

Nentidava , Noffenftad.

Napuca , Bufa , Bufaten ou Colofwar.

Anguftia , Cufsti.

Ulpianum Daciae ou *Ulpiana Urbs* , Czanadre.

Apulum ou *Colonia Apulensis* , *Alba Julia* , Albe-Jule ou Weiffembourg.

3.

Dacia Alpeftis , la Valaquie & la Moldavie , où étoient :

Phrateria ou *Frateria* , Jurgano ou Zazuara.

Pinum , Wincz ou Phiftona.

Sornum , Seruny.

Tiafum , Diod.

Pirum , Berthalmen ou Berthalom.

Rhamidava , Repicza.

Zufidava , qu'on croit être Gabulacium.

Paloda , dans la plaine de Blechisfeld , mais détruite.

Utidava , Utuarhel.

Petrodava ou *Petridava* , Pettersdorff.

Sandava , Schersbourg.

Carfidava, Kuryma.

Triphulum, Philefia.

Il y a eu dans le IV^e siècle une autre *Dace*, que l'Empereur Aurélien forma au milieu des *Mœsies*, en l'année 274, en y transportant les Colonies qui demeuroient au-delà du Danube, dans la grande & vraie *Dace*, alors infestée par les Barbares. La Notice en parle, comme on le verra ci après.

II. *IAZYGES METANASTÆ.*

Le pays qu'occupoit ce peuple, qui répond à une partie de la haute Hongrie, se divisoit en partie septentrionale, *Pars Borealis*, & en méridionale, *Pars Australis*.

I.

Iazyges Metanastæ, *pars Borealis*, partie de la haute Hongrie, où étoient :

Viscenum ou *Uscenum*, Zenzuc.

Gormanum ou *Cormanum*, Zemplin ou *Vamos*.

Docinava, Hungwar.

Triyum, Agria.

Parca, Poltar.

2.

Iazyges Metanastæ, *pars Australis*, partie de la haute Hongrie, où étoient :

Transacincum, Pesth, vis-à-vis de Bude.

Parthiscum, Bath-Moufior.

Romulianum, qu'on croit être Azonsal.

Singidunum, Seged.

III. MÆSIA.

Cette Province, qui avec la Grece composa l'Illyrie orientale, se divisoit en deux principales parties; qui sont, *Mæsia Superior* & *Mæsia Inferior*. On l'appelloit aussi *Mysia*, qu'il faut prendre garde de confondre avec une Province de ce nom, & plus connue, qui étoit dans l'Asie mineure, & qui avoit envoyé des Colonies dans la partie de l'Europe dont il est ici question.

Mæsia Superior.

La Mésie supérieure comprenoit quatre Peuples; favoir,

I.

Dardani, partie méridionale de la Servie, & partie de la Bulgarie, où étoient: *Nessus*, *Nassos* ou *Nisum*, *Nisi* ou *Nisfa* dans la Servie.

Scupi ou *Scuppi*, Uscub.

Arrhibantium, Wuliterno.

Mons Scodrus ou *Scardus*, Marinay.

II.

Tricornesii, partie septentrionale de la Servie, où sont:

Tricornium, *Turium* ou *Dorium*, *Corasceve* ou *Columbatz*.

Viminatium ou *Biminatium*, *Wucziderna*.

Tanatis, *Terriana*.

Freta, *Rocana*.

3.

Timaci, partie de la Servie & de la Bulgarie, où étoient :

Vendonis, *Viddin*.

Timacum, sur une rivière de même nom.

Orrea ou *Orrhea*.

Margum ou *Murgum*. On ignore la situation de ces trois dernières villes.

4.

Mæsi ou *Mysi*, partie de la Servie & de la Bulgarie, le long du Danube, où étoient :

Retiara Mysorum, *Ressana*.

Ulpiana, *Pyrothii*.

Velanis ou *Vellanis*, *Larzii*.

Mæsia Inferior ou *Scythia Minor*.

Cette partie contenoit trois Peuples.

1.

Scythæ, la partie de la Bulgarie, qui est vers les embouchures du Danube, dont les villes principales étoient :

Tomî, *Tomî* ou *Tomefwar*, lieu célèbre par l'exil du Poète Ovide.

Callatia, *Callacis*, *Callatis* & *Callentra*, *Kolia*.

Dionysopolis ou *Crunos*, *Varne*.

Istropolis, *Ister*, *Istria* ou *Historium*, *Grossea* ou *Stravico*.

Tibisca, *Sophia*.

Noviodunum ou *Novidunum*, aux bouches du Danube; on ignore sa situation.

Dinogetia, *Dimiguthia* ou *Dirigothia*, *Drimago*.

2.

Triballi, partie de la Bulgarie entre le Danube & la Romanie, où étoient :

Oescus Triballorum, *Blida* ou *Ischar*.

Regianum, *Rosi*.

Novæ, *Civitas Novensis* ou *Eustesium*, *Novomont*.

Tirista, *Tiristria*, *Tiristris*, *Citerisis*, ou *Tetrifia*, *Silistria*.

Durostorum, *Durostolon*, *Durostorus* & *Durostena*, *Dora* ou *Dorostoro*.

Tromarisca ou *Transmarica*, *Murice*.

Axiopolis & *Axium*, *Axiopoli*.

Nicopolis, *Nicopoli*.

3.

Celeggerri, partie de la Bulgarie, tirant vers la Romanie, où étoient :

Odyffus, *Odeffus* ou *Udeffus*, dont on ignore la situation.

Rivieres.

Les principales Rivieres de l'Illyrie & de la Dace , sont :

Danubius & Ister ; le Danube , qui avoit ces deux noms , le premier dans sa partie supérieure , & le second dans sa partie inférieure jusqu'à son embouchure.

Dravus , la Drave.

Savus , la Save.

Tibiscus , la Teisse.

Mariscus ou *Marisus* , le Maros.

Paniscus ou *Pamysus* , la Niza.

Ænus , l'In.

Aniscus ou *Anasus* , l'Ens.

Bacuntius , le Bozuntha.

Urpanus ou *Urphanus* , le Sarwizze ou Leezwizze.

Valdanur , le Valpo.

Arrabo , le Raab.

Nestus , la Bosna.

Drinus & Drilo , le Drin.

Naro , le Narenta.

Calapis , le Kulp.

Teaulus , l'Odria.

Division de la DACE , ou ILLYRIE ORIENTALE , selon la Notice de l'Empire.

La Dace nouvelle ou l'Illyrie orientale , qui comprenoit la Mœsie dont on vient de parler , & la Grece , se divisoit

en trois Diocèses ; favoir , 1. *Diæcesis Thraciæ* , 2. *Diæcesis Daciæ* , & 3. *Diæcesis Macedoniæ*.

I. *Diæcesis Thraciæ*.

Le Diocèse de *Thrace* comprenoit six Provinces particulieres ; favoir :

1.

Europa Consularis , les environs de Constantinople , où étoient :

Constantinopolis , auparavant *Byzantium* , Constantinople.

Perinthus , dite depuis *Heraclea* , *Heraclea*.

2.

Hemi-Mons , partie de la Romanie , tirant vers la Mer Noire , où étoit.

Hadrianopolis , *Andrinople*.

3.

Thracia consularis , partie de la Romanie , vers la Bulgarie & la Macédoine , où étoient :

Philippopolis , nommée depuis *Trimontium* , *Philippopoli*.

Eumolpias , qu'on croit être *Nicopoli*.

4.

Rhodope , la partie de la Romanie , le long de l'Archipel , où étoient :

Maximianopolis , *Maximianopoli*.

Trajanopolis, Trajanopoli.*Ænus*, Eneo ou Eno.*Abdera*, Polyftilo ou Asperofa.*Maronæa*, Marogna.*Sestos*, Château de Romélie.

Scythia, partie de la Bulgarie, entre les bouches du Danube & la riviere de Panisse, où étoient :

Tomi, Tomeswar.*Dionysopolis*, Varna.*Axiopolis*, Axiopoli.

6.

Mœsia secunda, le milieu de la Bulgarie, où étoient :

Martianopolis, Prouaz.

II. *Diœcesis Daciæ.*

Ce Diocèse contenoit cinq Provinces particulieres, qui faisoient auparavant partie de la Mœsie, de la Macédoine & de la Dalmatie.

I.

Mœsia prima, la partie de la Servie en-deçà du Danube, où étoit :

Viminatium, Wucziderna.

2.

Dacia Ripensis, la partie occidentale

de la Bulgarie , le long du Danube , où étoit :

Oescus , Blida ou Ischar.

3.

Dacia Mediterranea , la partie méridionale de la Servie , où étoit :

Nessus , Nisi ou Nissa.

4.

Dardania , la partie méridionale de la Bulgarie , où étoit :

Scupi , Uscup.

5.

Prævalitana , Partie de la Dalmatie & de l'Albanie , où étoient :

Justiniana prima , Ocrida.

Scodra , Scutari.

III. *Diæcesis Macedonia.*

Ce Diocèse contenoit six Provinces particulieres ; savoir :

1.

Macedonia , la Macédoine propre , où étoient :

Theſſalonica , Salonichi.

Stagira , Libanova.

2.

Epirus vetus , *secunda* & *inferior* , l'Epire , où étoient :

Nicopolis , Preveza.

Ambracia , l'Arta ou Larta.

3.

Epirus nova , *prima & superior* , partie septentrionale de l'Albanie , où étoient :

Dyrrachium , Durazzo.

4.

Theffalia , la Theffalie ; où étoit :

Larissa , Larissa.

5.

Achaia , l'Achaïe & la Morée , où étoient :

Athenæ , Setines.

Corinthus , Coranto ou Corinthe.

Patræ , Patras.

Lacedæmon , Misitra.

6.

Creta Consularis , l'Isle de Candie.



 CHAPITRE VIII.

LA GRECE.

C A R T E S.

Il faut prendre ici la Carte de l'ancienne Grece de M. DELISLE , & en faire le parallele avec sa Carte de la Grece moderne , chacune en deux feuilles. M. D'ANVILLE a donne depuis une Carte de la Grece ancienne en une feuille.

LE pays que nous connoissons aujourd'hui sous le nom de Grece , n'a pas toujours été nommé ainsi. Le texte hébreu de l'Ecriture semble ne lui donner aucun nom particulier ; mais elle nomme Javan entre les fils de Japhet. Isaïe dit , selon l'hébreu , *Et vers Tubal & Javan , & dans les Isles éloignées* ; la Vulgate porte : *In Italiam & Graciam , ad insulas longè*. Elle rend de même *Javan* par la Grece , dans Ezéchiël , dans Daniel & dans Zacharie. Partout l'Hébreu porte *Javan* ; mais les Septantes écrivent *Hellas* , qui fut un des noms de la Grece , comme *Hellenes* étoit anciennement celui des Grecs ; mais notre Vulgate dit toujours *Græci & Græcia*.

Il faut remarquer que le nom de Javan en hébreu , n'ayant aucuns points qui déterminent la prononciation , est le même qu'*Ion* ; & nous trouvons que les premiers *Ioniens* étoient dans la Grece. On peut croire même qu'ils en furent les premiers habitans ; mais ils n'y furent pas longtemps seuls. Les Phéniciens , grands navigateurs , les y allèrent trouver , & y établirent des colonies en faveur de leur commerce. Ils apprirent aux Grecs naturels la navigation , le commerce , & surtout l'écriture , dont on attribue l'invention aux Phéniciens. Les Egyptiens ne furent pas les derniers à y envoyer des peuples. Ils leur communiquèrent le goût des sciences & des arts ; ils les infectèrent même de leur idolâtrie ; non contents de leur donner des Rois , ils leur donnerent encore des Dieux.

On croit donc , & c'est le sentiment le plus certain , que *Javan* , ou plutôt *Ion* , fils de Japhet , est le pere de tous les Grecs ; que la colonie qu'il conduisit , composée de sa famille , s'arrêta premièrement sur les côtes de l'Asie mineure , d'où elle s'étendit dans les Isles voisines , & de-là passa dans le continent , que l'on a depuis appelé Grece. On croit que les quatre enfans de Javan y ont formé quatre colonies.

La première , qui est celle des *Elidiens* ,

vient d'*Elisa*, & occupa la partie la plus méridionale de la Grece, connue sous le nom de Péloponnèse, aujourd'hui la Morée.

La seconde est celle des *Thasiens*, qui est descendue de *Tharsis*. Après avoir occupé les Isles, elle se répandit en Macédoine & sur les côtes de l'Isle d'Eubée, nommée aujourd'hui Négrepont.

La troisième des *Chittéens*, venus de *Chittim*, troisième fils de Javan, qui se rendirent maîtres de la Macédoine & de la Thessalie, d'où quelques-uns ont aussi passé en Italie, qui est appelée dans l'Écriture sainte *Chittim*.

Enfin la quatrième a été celle des *Dodaniens* ou *Dodoniens*, qui vient de *Dodanim*. Depuis ils furent nommés *Epirotés*, & occuperent la partie la plus occidentale de la Grece, d'où il leur fut aisé de passer aussi en Italie, soit en traversant ce que nous appellons aujourd'hui le Golfe de Venise, soit en côtoyant le rivage & s'étendant ainsi de proche en proche.

La Grece, l'une des plus considérables parties de l'Europe, se prend ici dans toute son étendue, & comprend deux parties considérables; savoir :

I. Le Royaume de Macédoine, *Regnum Macedonicum*.

II. La Grece propre, *Græcia vera*.

L'un & l'autre se partagent encore en plusieurs autres Royaumes ou Provinces.

ARTICLE PREMIER.

LE ROYAUME DE MACÉDOINE,

REGNUM MACEDONICUM.

LE Royaume de Macédoine, fort referré avant Philippe, pere d'Alexandre, s'étendit sous ce Prince dans la Theſſalie, l'Épire & la Thrace; & nous le confidérons ici dans l'état où il étoit alors, 336 ans avant l'Ere chrétienne. Ainſi on doit le diviſer en quatre parties; ſavoir, 1. la Macédoine, 2. la Theſſalie, 3. l'Épire & 4. la Thrace.

I. LA MACÉDOINE.

La Macédoine fut d'abord appellée *Pæonia*, enſuite *Emathia*, & enfin *Macedonia*. Les Turcs l'appellent encore *Makidunia*, en ſorte qu'elle a conſervé ſon nom. Elle ſe diviſoit anciennement en quatre parties.

Premiere partie.

La premiere partie ſe partageoit en quatre Provinces, qui ſont :

1.

Edonis ou *Hedonis*, dont les peuples étoient nommés *Hedones* ou *Hedoni*. Leurs villes principales étoient :

Philippi, nommée auparavant *Datum* & *Ctedrides*, & ensuite *Colonia Julia Philippi*, sur les frontieres de la Thrace, près de laquelle étoient : *Philippici Campi*, célèbres par la défaite de Brutus & de Cassius. La ville de Philippe ne subsiste plus.

Strymon, *Strymonium* & *Mieza*, ville ruinée, qui étoit sur le fleuve Strymon.

Nessus ou *Nestus*, la riviere du Mestro ou Nestro.

2.

Odomantice, seconde Province, dont les peuples se nommoient *Odomanci*, avoit pour ville principale :

Amphipolis, nommée aussi *Novemvia*, & aujourd'hui Chryfopoli.

Strymon ou *Satroma*, qu'on croit être l'une des rivieres de Sromona, Marmara, Ischar ou Radivi.

3.

Bisaltia, troisième Province, dont les peuples étoient nommés *Bisaltæ*, avoit pour ville principale :

Euporia, inconnue aujourd'hui.

4.

Santica ou *Sintia*, quatrième Province, dont les peuples se nommoient *Sintii*, avoit pour ville principale :

Heraclea Sentica, Cheseia.

Mons Orbelus, les Monts Karopnitze, sur les frontieres de la Thrace.

Seconde partie de la Macédoine.

Elle avoit pour capitale, Thessalonique, & se divisoit en huit Provinces.

I.

Mygdonia ou *Mygdonis*, dont les villes principales étoient :

Antigonia, Coisgna.

Afforus, aujourd'hui inconnue.

Apollonia, Cérés.

Axius, la riviere de Vardari ou Vardare.

Chidorus, l'une des rivieres de Calico, Granea ou Veratafer.

2.

Pelagonia, troisième Province, dont les villes principales étoient :

Stobi ou *Stobium*, Starachino.

Perseis, inconnue aujourd'hui.

Andaristus, qu'on croit être Vostance.

3.

Pæonia, troisième Province, dont les

peuples étoient nommés *Pæones*, avoit pour ville principale :

Alorus, dont on ignore aujourd'hui la situation.

4.

Orbelis & Orbelia, quatrième Province, près du Mont Orbele.

5.

Almopia & Almapios, avoit pour ville principale :

Europus, dont on ne fait pas bien la situation.

6.

Amphaxitis ou *Amphaxis*, sixième Province, où étoient :

Theſſalonica, nommée autrefois *Halia & Therme*, Salonichi.

Apollonia, qu'on croit être *Erifſo*, près du Mont-Athos.

Stagira, *Libanova*, célèbre par la naissance d'*Aristote*.

7.

Paraxis ou *Paraxia*, septième Province, où étoit :

Olynthus, peut-être *Axiomana*.

Torone, Castel *Rampo* ou *Rampa*.

Ampelus Promontorium, Cabo *Canistro*.

Pallene, *Canistro*.

Potidæa, nommée depuis *Cassandria*, *Cassandria* ou *Schiatto*.

Calcidica , huitième Province , où étoient :

Acanthus , peu éloignée de la Mer près de Stagire.

Singus , Cap-Fassic , qui a donné son nom à un Golfe nommé *Sinus Singicus*.

Athos Mons , le Mont Athos ou Monte-Santo , rempli aujourd'hui d'un grand nombre de Monasteres Grecs , de l'Ordre de S. Basile.

Troisième partie de la Macédoine.

Cette partie qui avoit pour capitale *Pella* , qui l'étoit aussi de tout le Royaume , se divisoit en cinq Provinces.

I.

Æmathia ou *Macedonia propria* , dont les villes principales étoient :

Ædessa , *Vadena* , lieu de la sépulture des anciens Rois de Macédoine.

Heraclea , *Xenoxua*.

Coronæa , *Elymæa* , *Scydra* , aujourd'hui inconnues.

Erigon , la riviere de *Vestrizza*.

Cambuyii Montes , les Monts *Voluzza*.

2.

Botiæa , seconde Province , avoit pour villes principales :

Pella , nommée aussi *Bunomos* , aujourd'hui *Jeniffa* ou *Zuchria*.

Alorus, entre Pella & Pydna.

3.

Pieria, troisième Province, où étoient :
Pydna, nommée auparavant *Citron*, &
 aujourd'hui *Citros*, ou peut-être *Platon*.

Dium, au pied du Mont-Olympe.

Pympleas, village près la ville de
Dium.

Pierius Mons, les Monts Mezzovo.

Haliacmon ou *Aliacmon*, le Pelacas ou
 le *Platamona*, rivière.

4.

Lyncestis, dont les habitans se nom-
 moient *Lyncestæ*, est la quatrième Pro-
 vince, où étoit :

Heraclea Lyncestidis.

Et le fleuve *Lyncestis*.

5.

Pæonia Pars, cinquième Province, où
 étoit :

Deborus, *Dibrii*.

Quatrième partie de la Macédoine.

Cette partie, connue aujourd'hui sous
 le nom d'Albanie, contenoit dix Peuples
 ou Provinces :

I.

Taulantii, premier peuple, avoit pour
 villes principales :

Dyrrachium, Cabo Durazzo.*Epidamnus*, Durazzo.*Apollonia Taulantiorum*, Apollonia ;
Piergo ou Sissopoli.*Aulon*, la Valone, port de mer.*Genusius Fluvius* ou *Genasus*, l'Arenza, riviere.*Apsus* ou *Thapsus Fluvius*, la riviere de Spirnaza.*Lous*, *Aous*, *Æas*, *Aras*, *Avas*, *Anius* ou *Alorus* ; ce sont tous les noms que les Anciens ont donnés à la riviere de Polina.

2.

Albani, le second peuple, où étoit :*Albanopolis*, Croia.

3.

Eordai ou *Eordeata*, troisième peuple, où étoit *Scampis* & *Lycus*, deux villes inconnues.

4.

Dassaretii ou *Dassareta*, quatrième peuple, où étoit :*Lychnidus*, Ocrida.*Pellium* & *Antipatris*, dont on ignore la situation.

5.

Deuriopes, cinquième peuple, où étoient :*Stymbara* ou *Stubera*.*Europus*.

6.

Parthiæi, le sixième peuple.

7.

Pelagonia Tripolitæ, est la septième Province, où étoit :

Dolicha, Techala.

Pitheum ou *Pithium*.

Azorus ou *Azorium*.

8.

Stymphalia, huitième Province, où se trouvoit :

Gyrtona ou *Gyrton*, Tachi Volicati.

9.

Orestæ ou *Orestis*, neuvième Province, où étoit :

Amentia, il y avoit deux villes de ce nom, l'une sur la Mer Adriatique, & l'autre dans les terres.

Atintanes, peuple sur la Mer Adriatique.

10.

Elymiotæ, dixième peuple, où étoit :

Bullis, *Colonia Bullidensis*, *Incolæ Bellidenses* ou *Byllis*, dont on ignore la situation.

Elyma, Canina.

Celydnus, *Pepylichnus* & *Elidunus*, Salnich.

Sasa ou *Sasso Infula*, l'Isle Sasseno.

Golfes de Macédoine.

Les principaux Golfes de ce Royaume sont :

Sinus Strymonicus, Golfe de Contessa.

Sinus Singiticus, *Singæus*, ou *Singicus*, Golfe de Monte-Santo.

Sinus Toronaicus ou *Toroneus*, Golfe d'Aiomana.

Sinus Thermaicus ou *Thermæus*, Golfe de Salonichi.

II. LA THESSALIE.

Cette partie, la seconde du Royaume de Macédoine, se divisoit en cinq Provinces, qui sont :

1.

Pelasgiotis, où étoit :

Larissa, qui conserve aujourd'hui son même nom.

Scotusa, & *Gonnus* ou *Gonusa*, sont inconnues aujourd'hui.

Peneus Fluv. le Salampria.

Pamisus Fluv. le Pontignaramenta.

Titaresius Fluv. le Titareffo.

2.

Estiotis, *Hostiæotis* ou *Estiætis*, deuxième Province, où étoient :

Tricca ou *Trica*, Tricala.

Gomphi, inconnue aujourd'hui.

Pheca, inconnue aujourd'hui.

Ithome ou *Thome*, & *Ctemene*, dont on ignore aussi la situation.

Curalius ou *Coralius Fluvius*, l'Onocero.

3.

Theſſalioſis, troiſième Province, contenoit pluſieurs villes, dont la ſituation nous eſt inconnue.

Apidanus, *Epideno*, riviere.

4.

Phthiotis, quatriième Province, où étoient :

Pharſalus, *Pharſalis* ou *Palæo-Pharſalus*, *Farſa*, où Pompée fut défait par Jules-Céſar.

Thebæ Phthiotica, *Zitton*.

Lariſſa, qui conſerve ſon même nom.

Heraclea Trachinia, *Comaro*.

Oeta Mons, les Monts *Banina*.

Sperchius Fluvius, *Agriomela*.

5.

Magneſia, *Æmonia*, & *Magnes Campus*, dont les peuples ſe nommoient *Magnetes*, où étoient :

Pheræ, *Sidero*, *Jeruſat* ou *Jeniſar*.

Melibæa, &

Iolcos, dont la ſituation n'eſt pas connue.

Demetrius ou *Demetrium*, *Dimitriada*.

Tempe, ſurnommée *Theſſala*, *Heliconia*, *Phthitica* & *Theuſneſia*, terrain

fort agréable de la Thessalie vers le Mont Ossa.

Ossa Mons, Mont Cassovo.

Babeis Palus, le Lac Esero.

Magnesia Promontorium, Cabo S. Giorgio.

Sepias Promontorium, Gueatumo.

III. L'ÉPIRE.

L'Épire, qui est aujourd'hui la basse Albanie, se divisoit en neuf Provinces, savoir :

1.

Chaonia, où étoit :

Oricum, la Valona ou Orelia.

Chimera, Chimera.

Acroceraunia Juga ou *Montes Ceraunii*, Monts de Chimera ou Chimarioli.

2.

Thesprotia ou *Thesprotis*, seconde Province, où étoient :

Buthrotum, Butrinto ou Butronto.

Mœandria, Alandria.

Cichyrus, dont la situation n'est pas connue.

Thyanis Fluvius, le Calania.

3.

Cassiopæa, troisième Province, où étoient :

Nicopolis, Preveza, Preveza, ou l'une

des Dardanelles sur le Golfe de l'Arta.

Elatia ou *Elateia*, *Elatia*.

4.

Almene, quatrième Province, où étoit :

Cassiope, *Jannina*.

Pindus Mons, les Monts *Mezzovo*.

Araëthus Fluvius, le *Spagmagmurisi*.

5.

Acarmania, cinquième Province, où étoient :

Aëtium, *Figalo*, une des petites Dardanelles sur le Golfe de l'Arta, où *Marc-Antoine* fut battu par *Auguste*.

Echinus, *Tolgas*.

Anaëtorium, *Vonizza*.

Azilia ou *Haxilea*, *Natalico*.

Leucas, presqu'Isle, nommée auparavant *Naritos*, & maintenant Isle de *Sainte Maure*.

6.

Amphilochia, sixième Province, où étoit *Argos*, ville autrefois très-riche, mais détruite & inconnue.

Aphas Fluvius, l'*Inacho*.

7

Athamania, septième Province, où étoient :

Agithæa, &

Ephira, dont les situations nous sont inconnues.

8.

Dolopia , huitième Province sur le Golfe de l'Arta.

9.

Molofia ou *Moloffis* , neuvième Province , où étoient :

Ambracia , l'Arta ou Larta.

Dodone , *Dodoa* ou *Cæneum* , &

Passaro , dont les situations nous sont inconnues.

IV. LA THRACE.

Cette Province , connue aujourd'hui sous le nom de Romanie , parce que ce fut le dernier pays que les Romains de Constantinople posséderent , se divisoit en trois parties , qui étoient :

I. La Thrace en-deçà du Mont Argentaro.

Cette partie contenoit cinq Provinces , savoir :

1.

Medica ou *Græcia Macedonica* , laquelle avoit pour peuples , les *Medo-Bithini* , les *Dersæi* , les *Syro Pæones* & les *Turpidi* ou *Torpidi*.

Leurs villes principales étoient :

Philippi , *Philippopoli* ou *Phelibe*.

Doperus , *Pusio* ou *Rusiam*.

2.

Drosica, seconde Province, laquelle avoit pour peuples *Cicones* & *Bistones*.

Les villes principales étoient :

Nicopolis, *Nicopoli*.

Abdera, *Asperosa*.

Bistonia, *Poru* ou *Borun*.

Maronea, *Marogna*.

3.

Sapaïca, troisième Province, laquelle avoit pour villes principales :

Æneum ou *Ænus*, *Eno*.

Cypcella, *Chapsilar*.

Bisanthe, *Rhodosto*.

Paçtya, *Panydo*.

Hebrus Fluvius, le *Marifa*.

Melas ou *Melanus Fluvius*, le *Larissa*.

Doriscus Campus.

4.

Corpialica, quatrième Province, avoit pour villes principales :

Perinthus, nommée depuis *Heraclea*, *Heraclia*.

Trajanopolis, *Trajanopoli*.

Bergula ou *Bergulium*, *Bergos*.

Apros-Colonia ou *Theodostopolis*, *Apri-*

Ganos, *Gonos* ou *Ganis*, inconnue.

Arzus Fluvius, *Chiaurlik*, riviere.

Les *Odrysaë*, peuples très-puissans dans

la Thrace, étoient en partie dans cette Province.

— 5.

Urbana Provincia, cinquième Province, où étoient :

Byzantium, nommée aussi *Lygos*, *Antonina*, *Anthusa* & *Constantinopolis*, Constantinople.

Phinopolis, Phinopoli.

Delta ou *Delcon*, Dereon.

Selimbria, *Selybria* ou *Olybria*, Sélivrée.

Bathinius Fluvius, *Bathias* ou *Bathinis*, Bathino, rivière.

Athyras ou *Athyrus Fluvius*, Aqua-Dolce, rivière.

Cydarus Fluvius, Machlena, rivière.

Bosphorus Thracius, le canal de la Mer Noire.

II. *La Thrace au-delà du Mont Argentaro.*

Cette partie se divisoit en huit Provinces, savoir :

I.

Cænica, dont les villes étoient :

Bizia ou *Bisa*, Vize.

Anchialus, Anchialo.

Plotinopolis, Ploudin.

Apollonia, Siffopoli.

Panysius Fluvius, la Nifa, riviere.

2.

Selletica, deuxième Province, où étoit :

Develtus, *Dibalium* ou *Debellium*.

3.

Samaica, troisième Province, où étoit :

Hadrianopolis, nommée aussi *Uscudama*, *Uscudama*, *Oresta*, *Orestias* & *Ælia*, Andrinople.

4.

Ufdicestica, quatrième Province, où étoient :

Nicopolis, Nicopoli.

Hæmus ou *Æmus Mons*, Monte de Costegnas, Costenazo ou Cumaniza.

5.

Bennica, cinquième Province, où étoient :

Opizum & *Cillæ*, villes aujourd'hui inconnues. Cette Province comprenoit encore un autre petit peuple, nommé *Agrianes*.

6.

Serdica, sixième Province, où étoit :

Serdica ou *Sardica*, *Triadizza*, & un petit peuple nommé *Prianthæ*.

7.

Dantheletica, septième Province, où étoit :

Pantalia, inconnue aujourd'hui.

8.

Bessica, huitième Province, où étoit :
Philippopolis, nommé aussi *Trimon-*
tium, *Poneropolis*, *Eumolpias*, & *Pulenda*, *Philippopoli*.

Pergamum.

Brisica.

Milolitum.

Zerva ou *Zerna*, & *Zernensis Colonia*.

La situation de ces quatre villes est inconnue.

Pangæus Mons, le Mont de Malaca.

III. La Thrace Chersonèse, ou presqu'isle de la Romanie.

Cette Province nommée *Thracia Chersonesus*, étoit aussi appelée *Hellepontia*, *Hellepontica*, *Hellepontus*, & *Pallene*. Elle renfermoit les villes suivantes :

Lysimachia ou *Hexamilium*, *Hexamili* ou *Policastro*.

Cardia ou *Cardiopolis*, près les ruines de laquelle la ville précédente a été bâtie.

Callipolis, *Gallipoli*.

Sestos ou *Posidonium* : plusieurs ont cru que c'étoit le château des Dardanelles, qui est du côté de l'Europe ; mais cela n'est pas exact, il est plus à l'orient.

Protesileum, aujourd'hui détruit.

Elaus, *Critea*.

Hellespontus, *Cestiacum Pelagus*, *Abydi Freta*, *Phryxæus Pontus*, & *Phrygium Æquor*, le Détroit de Gallipoli ou bras de S. George.

Propontis, la Mer de Marmara.

ARTICLE II.

LA GRECE.

GRÆCIA VERA.

LA Grece proprement dite a eu divers noms dans l'antiquité, savoir :

Hellas, *Achaia*, *Doris*, *Argos* & *Argia*, & les peuples ont été nommés *Hellenes*, *Græci*, *Achæi*, *Dores*, *Argivi*, *Danai*, & *Pelasgi*, & quelquefois par les Poëtes, *Dolopes* & *Myrmydones*. La Grece propre se divisoit en trois parties, qui sont, 1. *Achaia*, 2. *Peloponnesus* & 3. *Insulæ*.

I. ACHAIÀ ou HELLAS.

Cette partie comprenoit sept Provinces, savoir :

I.

Attica, le pays de Setines ou d'Athènes. Il avoit pour villes principales :

Athenæ, Setines.

Oenoe, sur les frontières de la Bœotie & de l'Attique.

Decelea ou *Decelia*, au levant d'Athènes, en tirant vers la Mer.

Marathon, *Marathona* ou *Marafona*.

Hymetus Mons, le Mont Hymette.

Eleufis, *Lepfina* ou *Salina*.

Pyreus, *Pyreo*; *Munichia*, *Machina*; & *Phalerus*, Port-Léon: étoient les trois Ports de la ville d'Athènes.

Anaphliftus, *Afopa*.

Sunium Promontorium, ou *Promontorium Palladis*, le Cap de Colonnes.

Panormus, Port-Raphé.

Oropus, *Zucamini* ou *Zucamino*.

2.

Megaris, la seconde Province, étoit à l'occident d'Athènes, & avoit pour villes principales:

Magara, *Megra*, *Megara* ou *Mazarino*.

Paga ou *Pegæ*, *Livadofta*.

Nifæa ou *Nifæum*, le Port de la ville de Mégare.

3.

Bœotia, troisième Province, au nord de celles d'Athènes & de Mégare, où étoient:

Thebe, *Stives*.

Plateæ.

Copa.

- Tanagra* , Anatoria.
Leuctra.
Haliartus.
Thespiæ ou *Thespia* , Thespe.
Ascræa , la patrie du Poète Hésiode.
Lebadia ou *Media* , Bodia.
Coronea , Corone.
Cheronea , la patrie de Plutarque.
Orchomenus , Orcomeno.
Cephisus Fluvius , le Cephisso.
Coralius ou *Cuarius Fluvius* , le Corali.
Ismenus Fluvius , l'Ismeno.
Æsopus Fluvius , l'Asopo.
Copais Lacus , le Lac de Stives.
Cytheron Mons , le Citheron.
Helicon , le Mont Hélicon.
Larymna , Talandi , à ce qu'on croit.
Anthedon , Anthedona.
Aulis , Port sur le Golfe de Négrepont.
Ciphæ ou *Tiphæ* , Rosa.
Creusa ou *Creusia* , Livadie , sur le Golfe
 de Lépante.

4.

- Phocis* , aujourd'hui la Livadie , quatrième Province de la Grece , où étoient :
Cyrrha , Aspropiti.
Anticyrrha , Suala.
Delphi , Castri , célèbre par les Oracles qui s'y rendoient.
Daulis ou *Dolias* ;
Elathea ; &

Pythia , dont on ignore les situations.

Parnassus Mons , Parnasso.

5.

Doris , cinquième Province de la Grèce , nommée aussi *Tetrapolis* , à cause des quatre villes suivantes :

▲ *Pindus* ou *Acyphas*.

Erineus.

Cytinium.

Boïum ou *Boëum* , dont on ignore les situations. On y ajoute encore :

Lilea , &

Sperchium , qui ne sont pas plus connues que les précédentes.

6.

Locris , sixième Province de la Grèce , se divisoit en trois petits peuples qui sont :

1. *Locri Ozolæ* , où étoient :

Amphissa , Salona.

Naupaëtus , Lépante.

Molicria ou *Molicrion*.

Anthirrium Promontorium , le château de Romélie sur le Détroit du Golfe de Lépante.

2. *Locri Opuntii* , où étoient :

Opus Opuntis , ou *Opoëis* , Talandi.

Atalanta Insula , l'Isle de Talandi.

3. *Locri Epicnemidii* , où étoient :

*Thronium.**Cnemides.**Parasopias.*

Thermopilæ, passages célèbres dans l'histoire, nommés aujourd'hui, *Bocca di Lupo*.

7.

Ætolia, septième Province, où étoient ;
Calidon, *Aiton*.

*Pleuron.**Oechalia.**Chalcis*,*Oenias.**Ocniada*, *Dramagesto*.*Olenus.**Pylene.**Evenus Fluvius*, le *Lafidari* ou *Phidari*.

Achelous Fluvius, *Axius* ou *Thestius*,
l'*Aspri*.

II. PELOPONNESUS, la MORÉE.

Cette partie de la Grece se divisoit en six Provinces, qui sont, 1. *Achaia propria*, 2. *Argia* ou *Argolis*, 3. *Laconia*, 4. *Messenia*, 5. *Elis*, & 6. *Arcadia*, lesquelles se partageoient encore en plusieurs peuples, ou autres Provinces moins considérables.

I. ACHAIA PROPRIA.

Cette Province se subdivisoit en trois petites Provinces, savoir :

1.

Corinthia , où étoient :

Corinthus , Coranto.

Cenchrea , le Port de Corinthe , sur le Golfe de Lépante.

Isthmus Corinthiacus , l'Isthme de Corinthe.

2.

Sicyonia , où étoient :

Sicyon , nommée aussi *Agialos* , *Meccon* , *Telchinia* , *Ionia* & *Hellas* , *Basilica* ; c'étoit la plus ancienne ville de la Grece.

Asopus Fluvius , l'Arbon.

Nemea Fluvius , l'Angia.

Phlïasia , petite Région , où étoit :

Phlius , nommée aussi *Aranthea*.

Arathyna , Yri ou Rupéla.

3.

Achaia propria , troisième province , où étoient :

Patræ ou *Aroë* , Patras.

Dyme , *Stratu* , *Palcia* & *Cauconis* , Clarence.

Olenus ou *Olenum* , Chanigrifa ou Chamniza.

Ægium , Bostizan ou Vistiza.

Araxus Promontorium , Cap de Clarence.

Rhium Promontorium ou *Drepanum* , Cap de Trapani , ou le château Sainte-Marie.

Ægira ou *Hyperefia*, *Xilocastro*.

Bura, *Pernitza*.

Helice, *Niora*.

Pellene ou *Pellina*, *Cercoba* ou *Zaracha*.

II. ARGIA ou ARGOLIS.

Cette Province ne se divisoit pas ; mais avoit pour villes principales :

Epidaurus, *Cherronesi*, *Pigiada* ou *Esculapio*.

Sarone ou *Saronia*, inconnue.

Troezen ou *Apollonia*, *Pleda* ou *Damala*.

Scyllæum Promontorium, *Cap de Schilli*, *Hermione*.

Phlius Argiva, différente de la ville de même nom dans la Province de *Sicyon*.

Asine, sur la Mer.

Nauplia, *Napli* ou *Napoli* de *Romanie* ; c'étoit comme le Port d'*Argos*.

Argos, *Pharonia*, *Hippohoton*, *Iasium*, *Dipsion*, *Ægyalca* & *Asia*, sont tous noms de la même ville, qu'on appelle aujourd'hui *Argo*.

Larissia, c'étoit le château d'*Argo*.

Mycenæ, *Mycene*, *Polyphengon* & *Inashin*, *Agios Adrianos*, ou *Charia*.

Cleonæ ; petite ville, aujourd'hui *Savafilii*.

Nemea, *Tristina*.

Lerna, *Phonea* ou *Petrina*.

*Mydea ou Persepolis.**Thyrea.**Inachus Fluvius*, Carmanor ou Haliacmon Planiza.*Stymphalus & Erasmus*, Erasino.*Tamis*, Tami.III. *LACONIA.*

Cette Province avoit pour villes principales :

Sparta & Lacedæmon, Misithra.*Prasæ*, *Prasia*, *Præstias* ou *Oniatæ*, Cyparissi ou Tyros.*Cyphanta Portus*, Stilo, Port de la Botte ou Ciutra.*Zarex*, *Zurax & Zarace*, Care.*Epidaurus Limeræ* ou *Epidauria*, Malvasia.*Malea Promontorium*, Capo Malea di Sant-Angelo.*Bæa*, inconnue.*Onugnatos*, Xili.*Asopus*, Rampano.*Acriæ* ou *Acria*.*Helos*, *Dorion*, *Pteleon*, *Oluris* ou *Olura Trinassus*.*Gythium*, ou *Gytheon*, Palæopoli.*Las*, *Laas*, *Lan*, & *Laan*, Varhi.*Teuthrona*, Scopia.*Coene*, *Cæne & Cænopolis*, Cenopoli.*Tænaria* ou *Tænarium Promontorium*, Cap de Matapan ou des Cailles.*Hippolæ*,

Hippolæ, *Hippola*, *Tenari Fenestræ* ou *Januæ*.

Oetylus, *Bityla* & *Tylus*, *Borgdeni* ou *Vitilo*.

Leuëtra ou *Leuëtrum*, *Maina*.

Amyclæ ou *Limnæ*, *Vordonia*.

Cyphanta, *Eriches*.

Belbina.

Thurium, *Thuræa*, ou *Thyræa*, *Burdugna*.

Therapne ou *Theramnæ*.

Cardamyle, *Sapico*.

Gerenia, *Gereninum*, *Gerania* & *Enopo*, *Geremen*.

Eurotas Fluvius, *Hymerus*, *Marathon*, *Ægylodes* & *Neris*, *l'Iris* ou *le Basilipotamo*.

Taygeta Mons, *Taygetus*, & *Amycleus*, *les Monts des Mainottes*.

Chronius Mons ou *Cturius*, *les Grevenes*.

Zarex, *Cara*.

IV. MESSENIA.

Les principales villes de cette Province étoient :

Messène, *Mosseniga* ou *Martagia*.

Abea ou *Abæ*, *Calamata*.

Corone, *Coron*.

Afinæ, *Phaneromini* ou *Anchora*.

Methonæ & *Pedafus*, *Modon*.

Tome IX.

K

Pylus Messeniaca, *Coriphasium* & *Abarrinus*, Navarin.

Cyparissæ ou *Cyparissia*, Arcadia.

Acritas Promontorium, Cap de Gallo.

Coryphasium Promontorium, Cap Zunchi.

Itome, Grebegin.

Pheræ, Cheramidi.

Thuræ, *Thirra*, *Thyrea*, & *Antheas*.

Minthe Mons, *Scorton* & *Evan*, le Mont Olone.

Panyfus Fluvius, *Manaus* ou *Arca-dius*, le Pirnaza.

Neda Fluvius, le Longarola.

V. E L I S.

Les principales villes de l'Elide étoient ;
Cyllene, *Antravida* ; c'étoit comme le Port de la ville d'Elide.

Phea ou *Pheia*, *Phea*.

Pitane, inconnue.

Leprion ou *Lepreon*, *Chaiapa*.

Chelonites Promontorium, le Cap Tornèse.

Ichthus Promontorium, le Cap Jardan.

Olympia, *Pisa* & *Arpina*, *Langanico* ou *Stauri*.

Elis Triphyllia & *Molpidis Petra*, *Jalea* ou *Belvedere*.

Eupagium.

Salmone.

Pylus Eliaca ou *Pilos*.

} inconnues.

Pilus Nestoris ; Arcadia.

Erimanthus Mons , le Mont Dimizana.

Alpheus Fluvius , *Stymphelus* & *Nyctimus* , Rophea , Carbon , Orphea.

Peneus , l'Igliaco.

V I. A R C A D I A.

La sixième Province du Péloponnèse , avoit pour villes principales :

Megalopolis , *Megalepolis* & *Thisboa* : la moitié de la ville se nommoit *Orestias* , & se nomme aujourd'hui , Leontari ou Londario ; c'étoit le lieu de la naissance de l'Historien Polybe.

Mantineia ou *Antigonia* , Goriza ou Mundi.

Palantium ou *Palas*.

Mænalus Tegeæ , Mulchi.

Orchomenus , inconnue.

Clitor ou *Clitorium* , Gardichi.

Nonacris.

Psophis , *Phegia* & *Erimanthus* , Dimizana.

Heræa , Heréo.

Stymphalus , sur un lac & un fleuve de même nom.

Vulsi ou *Longamico*.

Phiala ou *Phigalia* , Davia.

Cyllene ou *Cyllenius Mons*.

Pholoe Mons , Xiria.

Stymphalus Mons , le Poglisi.

Parthenius Mons.

Lycaeus & Ceraufius Mons, le Mitena.

VII. *Golfes du Péloponnèse.*

Ces Golfes sont :

Sinus Corinthiacus, nommé aussi *Crisseus*, *Cyrrhaeus*, *Alcionium Mare* & *Sinus Delphicus*, Golfe de Lépante ou de Patras.

Sinus Saronicus, *Megaricus* ou *Eleusinius*, le Golfe d'Engia.

Sinus Argolicus, le Golfe de Napli ou Napoli.

Laconicus Sinus, le Golfe de Colochina.

Sinus Messeniacus ou *Asinaeus*, le Golfe de Coron.

Chelonites sinus ou *Triphyliaicum Mare*, le Golfe d'Arcadia.

III. LES ISLES DE LA GRECE,
INSULÆ.

Les Isles de la Grece se divisent en deux classes, favoir :

I. Les Isles de la Mer Ionienne.

II. Celles de la Mer Egée ou de l'Archipel.

I. *Isles de la Mer Ionienne.*

I. La premiere est *Corcyra*, l'Isle de Corfou. Elle avoit pour villes principales ;

Corcyra, Corfou,

Ptuchia, Paiopoli ou Palæopoli.

Cassiope, Sainte-Marie de Cassiopo.

Argeus Fluvius, la riviere Sainte-Barbe.

Lecymna Promontorium, Capo Lascano.

Phalacrium Promontorium.

II. *Cephalenia*, nommée d'abord *Samos*, *Celoboa*, *Melæna* & *Capsus*, l'Isle Céphalonie, dont les villes principales étoient :

Cephalenia, Céphalonie.

Same, *Samos* & *Samæa*, Porto Guiscardo.

Pala, Palachi.

Boreale Promontorium, la pointe de Guiscardo.

Australe Promontorium, la pointe de S. François.

Mons Ænus ou *Ænes*, le Mont Eno.

III. *Zacynthus*, l'Isle de Zante, où étoient :

Zacynthus, Zante.

Pfophis.

Arcadia.

IV. *Saso*, *Sasso* ou *Sason*, l'Isle Sasena.

V. *Paxus* ou *Ericusa*, l'Isle de Pachsu.

VI. *Paxus altera*, l'Isle Antipachsu.

VII. *Leucas*, *Leucadia* ou *Neritia*, l'Isle de Sainte-Maure, où étoient :

Leucas, Sainte-Maure.

Neritum ou *Neritos*, Nerico ou Nerito.

VIII. *Echinades*, *Echidna*, *Echina*, *Strophades*, & quelques-unes d'entre elles,

Artemia, Thoanta & Taphus, les Isles de Cozulari.

IX. *Asteria & Piries*, l'Isle Didascalio.

X. *Ithaca ou Nerecia*, Valle di Compare, la patrie d'Ulisse.

XI. *Dulichium, Paleis, Dolichia, Oxia*, Dulchio.

XII. *Strophades*, Strivali.

XIII. *Spraçteria ou Spagia*, Sapienza.

XIV. *Prote*, Prodeno ou Pruodo.

XV. *Thiganusa & Cheganus*, Caprea, ou Caurea.

XVI. *Oenus*, Venetico & Coagulo; il ne reste plus que ces deux Isles, de trois que les anciens ont marquées.

II. *Isles de la Mer Egée ou de l'Archipel.*

Ces Isles sont :

I. *Creta Insula*, l'Isle de Crète ou Candie, dont les villes principales étoient :

Gnossus, Cynosa.

Gortyna, Gortys, Gortyn, Larissa & Cremnia, Gurtina ou Metaria.

Labyrinthus, le Labyrinthe, dont on trouve encore quelques vestiges au pied du Mont Psiloriti.

Lictus ou Lyttus, Paleocastro.

Cydonia, Cydon, Cydonis, & Apollonia, la Canée.

Rhitymna, Rhetymo.

Lissus & Lessus; Pionissa.

Cyteum, Cytie.

Minoa Portus, Altemucra ou Paleocastro, différent du précédent.

Matium, Candie.

Camara ou *Lato*, Camera.

Ciamum ou *Cimarum Promontorium*, Cabo-Spada.

Arietis Frons, ou *Criou Metopon Promontorium*, Cap Lion ou San-Janni.

Samonium, *Salmonidis*, & *Salmonis Promontorium*, Cap Salmon.

Mons Ida, *Idæus* ou *Chrysomalus*, le Mont Psiloriti. Les Poètes Grecs ont dit que Jupiter y avoit été nourri.

Mons Dictæus, *Dictæ* ou *Dictumæus*, Sethie ou Lasti.

Leuci Mons, Madara.

Pycnus Fluvius, le Cladilio.

Lethæus Fluvius ou *Lethes*, le Naporal.

Electras Fluvius ou *Potereus*, le Lineo.

Il y a quelques petites Isles auprès de celle de Candie, qui sont :

Claudos, *Clauda* ou *Gaudus*, Gozo.

Dia Cia, Standia.

Letoa, Christiano.

Leuca & *Budora*, les Isles de Turlluru.

II. *Eubæa*, Isle de Négrepont, ou étoient :

Chalcis, Négrepont.

Latentus Campus, la plaine de Négrepont près de la ville du même nom.

Eretria Vetus, *Melaneis* & *Arotria*, détruite.

Eretria nova, près de l'ancienne, aujourd'hui *Eretria*.

Pataria.

Cerinthus & *Ellopia*, *Ellopia*.

Carystus, *Caristo*.

Gerestus, *Geresto*.

Amarynthus.

Cephareus Promontorium, ou *Zarax*, Cap de Chinu ou Figera.

Ceneus Promontorium ou *Cenæum*, Cap Litor ou Canaia.

Leon Promontorium ou *Leuce Aëte*, Cap Mantello.

Budorus Fluvius, le Budoro.

Euripus Chalcidicus ou *Euboicus*, le Détroit de Négrepont.

III. *Lemnos Insula*, *Stalimene*, où étoient :

Murina, Lemno.

Hephestias, Cochino.

Mons Masichlon, Mont de Neptune.

IV. *Cyclades Insule*, les Îles de l'Archipel, dont voici les principales :

I. *Delos*, *Ortygia*, *Cynthos*, *Cynethos*, *Anaphe* & *Asteria*, aujourd'hui *Sdilles* ou *Stile*, où étoit la ville de

Delos ou *Novæ Athenæ Hadriane*, *Sdilles*.

Rhenia, *Rhene*, *Artemite* & *Celadusa*,

l'Isle de Phermene, nommée aussi Sdilles, parce qu'elle est jointe à présent à cette Isle.

2. *Andros, Caurus & Antandus*, Andro.

3. *Tinos, Tina, Hydrussa & Ophiusa*, Tine.

4. *Mycondos & Micone*, Micole.

5. *Siphnus, Acis, Meropia & Merope*, Siphanto.

6. *Cia & Hydrusa*, Zia ou Zéa.

7. *Seriphus*, Serphone ou Serphena.

8. *Syrios & Syria*, Syro.

9. *Oliaros ou Olearos*, Quiniminio.

10. *Paros, Paçtya, Minoia, Demetrius &*

11. *Zacynthos*, Pario ou Paro.

12. *Naxus, Strongyle, Dia, Dionysia Callipolis, Sicilia Minor & Veneris Insula*, Niclia.

V. *Thracicæ Insulæ*, qui sont aux environs de la Thrace, savoir :

Thasus, Thassus, Æria, Æthria, Ogygia, Thrysa & Thalassia, Tasso.

Samos, Samothrace, Samothracia, Dardania, Leucasia, Leucania, Thracia, Electria & Saüs, Samandrachi.

Imbros, Imbro.

VI. *Macedonicæ Insulæ*, les Isles qui sont près de la Macédoine, savoir :

Scyros, Scyro.

Scopelos, Scopelo.

Alonesus & Allonesus, Pelagnisi, ou
Limen Pelagisi.

Scyathos, Sciati.

Peparethos, Piperi.

Cicynethos, Pontico.

VII. *Atticæ Insulæ*, aux environs de
l'Attique, savoir :

Salamis, *Scyras*, *Cychrîa*, *Ophis* &
Pityusa, Coluri.

Ægina, *Ænone* & *Myrmidonia*, Engia
ou Lalona.

Helena & *Cranæ*, Macroniso.

VIII. *Peloponesiacæ Insulæ*, qui sont
près de la Morée, savoir :

Cythera ou *Porphyris*, Cérigo.

Calauria, *Eirene*, *Anthedonia* & *An-
thus*, Hydra.

Sphæria, Spheria.



C H A P I T R E I X.

L' I T A L I E.

C A R T E S.

Il faut prendre ici la Carte de l'ancienne Italie, par M. DELISLE, & la comparer avec son Italie moderne, qui est presque sur la même échelle. M. D'ANVILLE nous a donné aussi une bonne Italie ancienne, après avoir donné la moderne qui est sur une bien plus grande échelle.

LA partie de l'Europe nommée aujourd'hui l'*Italie*, avoit anciennement, comme elle a encore eu depuis, divers noms; mais les révolutions des temps les ont changés plus d'une fois. D'abord elle fut habitée par les Aufoniens, (*Aufones.*) C'est de-là que l'on a quelquefois appelé cette partie Aufonie, (*Aufonia.*) Les Grecs & les Latins, qui ne connoissoient rien de ce que nous appellons Dispersion des peuples, qui n'est développée que par l'Écriture Sainte, prétendoient que les Aufoniens avoient été les premiers habitans de ces Provinces, & qu'ils étoient origi-

naires du pays même qu'ils occupoient.

Ces premiers peuples ne restèrent pas toujours tranquilles dans leur demeure ; ils furent vexés par des peuples qui vinrent faire la conquête de cette partie , & qui prirent le nom d'Umbriens. Le Pere Pezron a cru que cette colonie étoit un détachement fait par les Titans dès le regne même d'Urane , ou tout au plutard sous celui de Saturne. Que les Umbriens soient un peuple très-ancien dans cette partie de notre continent , c'est ce qu'il est difficile de révoquer en doute , après ce qui est marqué par les anciens Écrivains. On peut même aller plus avant , & dire que les Umbriens sont Gaulois ou Celtes d'origine ; & comme tous ces pays étoient presque inhabités sous le regne des Princes Titans , il est à croire que la peuplade s'en est faite de proche en proche , soit par la Grece , soit par l'Illyrie , comprise aujourd'hui dans la plupart des terres héréditaires de la Maison d'Autriche. Mais les Umbriens qui avoient inquiété les Ausoniens d'Italie , furent eux-mêmes repoussés par une autre colonie venue du Péloponnèse ; & ces derniers obligèrent les premiers de pénétrer plus avant dans les terres , & de quitter les parties orientales de l'Italie , pour se jeter vers le couchant. En changeant de demeure ils changerent aussi de nom ;

& d'*Umbriens* qu'ils étoient appellés, ils se nommerent *Sabins*. Ils habitoient entre le Nar & le Teveron, sur-tout vers le canton de Rieti & le Lac Vélino ou de Luca.

Une colonie d'*Arcadiens*, autre peuple du Péloponnèse, fut conduite en Italie par *Enotrus*, fils de Lycaon, Roi d'Arcadie. Secourus par les Pélasgiens, ils chasserent les *Sicules*, qui se retirèrent dans l'Isle que nous appellons la Sicile. Cette nouvelle colonie arriva dans l'Italie environ 1500 ans avant l'Ere Chrétienne; soixante ans ou environ avant la guerre de Troye : & peut-être 1270 ans avant Jesus-Christ, une autre colonie d'*Arcadiens* conduits par Evander, vint débarquer en Italie. Faunus y régnoit alors. Il accorda quelques terres aux environs du Tibre à ces nouveaux habitans, qui bâtirent une bourgade nommée *Pallantium*, sur une montagne, qui fut depuis appelée le Mont Palatin, & qui dans la suite des temps est devenue cette ville superbe, Rome la maîtresse de l'Univers. Par un retour de gratitude, Evander communiqua aux Latins le culte & la religion de son pays.

Enotrus avoit fondé une ville au lieu de son débarquement, & la nomma *Spina*; elle est devenue dans la suite, fort considérable, & conserva une liaison si

étroite avec les Grecs du continent, que les Amphictions de Delphes lui donnerent le droit d'avoir une chapelle dans leur temple, faveur qui n'étoit accordée qu'aux plus illustres Colonies. Ce fut vraisemblablement peu de temps après *Ænotrus*, qu'arriverent dans l'Italie ces révolutions, qui ont produit dans cette partie, des changemens très-considérables, qui subsistent encore à présent. Outre la séparation de la Sicile, qui se fit, dit-on, par un tremblement extraordinaire, qui engloutit plusieurs terres, & donna un nouveau passage à la Mer, il se trouva encore des villes entières qui furent abîmées & totalement détruites.

Pendant que les parties d'Italie voisines de la Grece se peuploient, celles qui sont proche des Alpes tiroient leurs habitans de la Gaule. On convient qu'anciennement les côtes de Provence & de Languedoc étoient comprises sous le nom de *Ligurie*, qui s'est dans la suite communiqué à ce que l'on nomme à présent la Riviere de Genes, & à toutes les Basses-Alpes du Piémont, des Etats de Milan & de Venise, parce que les Gaulois Liguriens s'étendirent dans ces quartiers-là. On fait qu'Hercule à son retour d'Espagne, revint par terre le long des côtes de la Gaule méridionale, & qu'il y fit la guerre contre les Liguriens. Il s'en fallut

peu qu'avec la vie , il ne perdît encore sa réputation. C'est-là qu'il défit & tua Cacus , qui n'est connu que par sa férocité & ses bringandages.

Depuis Hercule jusqu'à la colonie des Troyens , qui fut conduite au pays Latin par Enée , l'Histoire ne rapporte aucun événement considérable qui soit propre à l'Histoire d'Italie. On trouve alors que la guerre de Troye occasiona trois peuplades dans cette partie de l'ancien continent.

La première fut celle de Diomède , qui revenant de l'expédition de Troye , où il s'étoit signalé par des actions de valeur & de prudence , fut si honteux de retrouver chez lui une épouse infidèle , qu'il prit le parti d'abandonner la Grece , & de se retirer en Italie , où il fut reçu chez les *Dau-niens* , peuple de la Pouille , parmi lesquels il s'établit. Il épousa la fille du Roi du pays. En considération de cette alliance , il obtint des terres à cultiver pour lui , & pour ses compagnons de fortune. Il réussit même si heureusement dans cette nouvelle habitation , qu'il fut choisi pour succéder au Roi son beau-pere. Il mourut & fut inhumé dans les Isles qui sont au-dessous du Mont Gargan , lesquelles par cette raison , prirent le nom de ce Prince. On les a depuis beaucoup mieux connues par le séjour que Julie , petite-fille d'Au-

guste , y a fait durant son exil. La Campagne dans laquelle coule le fleuve *Aufidus* , prit aussi le nom de ce héros. C'est là que les Romains perdirent depuis la célèbre bataille de Cannes contre Annibal.

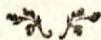
Quelque réputation qu'ait eu cet établissement , il s'en faut bien qu'il égale celui d'Anténor , qui est la seconde colonie des Troyens qui passa dans l'Italie. Ce fut lui qui hasarda de se mettre sur la Mer Ionienne avec une troupe de ses compagnons aussi infidèles que lui , & il pénétra jusque dans le Golfe Adriatique. Il fut joint sur sa route par un peuple nommé les Hénètes , qui avoient été chassés de la Basse-Asie ; d'autres disent de la Paphlagonie , & tous ensemble prirent terre dans le fond du Golfe , d'où ils chasserent une nation de Liguriens , qui habitoient le pays où ils aborderent. On prétend qu'Anténor fonda la ville de *Padoue*. Il est certain du moins que les Hénètes ou Vénètes , que nous nommons aujourd'hui Vénitiens , ont habité cette contrée. Depuis ce temps-là ils prirent soin de la dessécher , en facilitant l'entrée du Pô dans la Mer , & creusant divers canaux pour l'écoulement des autres rivières , & des eaux dormantes qui étoient en si grand nombre , que Strabon n'a pas fait difficulté de la comparer à la basse Egypte.

La troisième colonie qui vint habiter

l'Italie, fut composée du reste des Troyens, qui se joignirent à Enée après la ruine de leur ville, & fut conduite par ce héros jusqu'aux bords du Tibre où elle s'établit. Je fais que divers Auteurs ont combattu cette tradition. On a dit que les Grecs avoient mis Enée en possession du Royaume de Troye, & que c'étoit le prix de sa trahison. On prétend même qu'après sa mort il a laissé la couronne à ses enfans, sans se mettre en peine de chercher une retraite aussi éloignée que celle du pays Latin; mais l'on ne voit rien dans les Auteurs anciens, qui autorise cette conjecture.

L'Italie, la plus belle Province de l'ancienne Europe, tant par le nombre des villes, que par la fertilité du terroir, a été différemment nommée par les Anciens. Voici ses différens noms: *Argessa*, *Comasene*, *Saturnia*, *Hesperia*, *Latium*, *Tyrrhenia*, *Magna Græcia*, *Aufonia*, *Ænotria*, *Chone* & *Italia*. Elle étoit contenue entre le Var, l'Arfa & la Mer Méditerranée. Elle se divisoit en trois grandes parties; savoir:

1. En partie septentrionale.
2. En partie méridionale.
3. En Isles.



ARTICLE I.

L'ITALIE SEPTENTRIONALE.

CETTE partie étoit divisée en cinq grandes Provinces, lesquelles se partageoient encore en plusieurs autres portions ou en Peuples moins considérables. Les cinq grandes Provinces étoient :

1. *Gallia Cisalpina.*
2. *Tuscia* ou *Etruria.*
3. *Umbria.*
4. *Sabinia.*
5. *Latium.*

I. *GALLIA CISALPINA.*

La Gaule en-deçà des Alpes, par rapport à Rome, se nommoit aussi *Citerior Gallia*, *Gallia inter Alpes*, *Subalpina Italia*, *Gallia Circumpadana*, *Italia Gallica*, & *Gallia Togata*. Elle étoit renfermée entre le Var, les Alpes, l'Arno, l'Ési & l'Arfa, & se partageoit en cinq petites Provinces; savoir : *Venetia*, partie de *Rhetia*, *Gallia Transpadana*, & *Gallia Cispadana*. Plusieurs des Peuples qui y habitoient, portoient des noms semblables à quelques-uns de la vraie Gaule, dont ils étoient les colonies.

I. VENETIA.

Premiere Province, se divisoit en trois peuples.

I. *Histri*, partie de l'Istrie & du Frioul, dont les villes principales étoient :

Ægida & Justinopolis, Capo d'Istria.

Parenticum, Parenzo.

Pola & Pietas Julia, Pola.

Nesactium, Castelnuovo.

Piquentum, Piguento.

Rivieres & Isles.

Arsia Fluvius, l'Arfa.

Formio Fluvius, le Rhezano.

Absyrtides Insulæ. Les anciens n'ont pas été uniformes à nous en marquer le nombre. Quelques-uns en comptent deux,

Abforus & Absyrtis. Nous en connoissons quatre aujourd'hui; savoir, 1. *Cherso*, 2. *Osero*, 3. *Ferosina* & 4. *Cao*.

Sepomana Insula, San-Nicolo.

Ursaria Inf. Conversera.

Ciffa Inf. Figaruola.

Pullariæ insulæ, dont la plus grande se nomme aujourd'hui Brioni.

Sinus Polaticus ou *Flanaticus*, Golphe di Carnero.

II. *Carni*, la partie orientale du Frioul, un peu de l'Istrie, & le Comté de Goritz. Les villes principales étoient :

Aquileia, Aquilée.

Portus Natisonis ou *Aquileiensis*, ou *ad Gradus*, Porto di Grado.

Pucinum Castrum, Castel Duino ou Profecco.

Tergeste Colonia, *Tergesta*, *Tergestra*, *Tergestrum* ou *Vicus Carnicus*, Trieste.

Julium Carnicum, Zuglio.

Forum Julii Colonia, Ciudad di Friuli.

Venidum & Udinum, Udine.

Noreia, ville près de l'endroit où est aujourd'hui Venzone.

Rivieres.

Tilavemptus Fluvius ou *Tiliamentum*, Taiamento.

Natiso Fluvius, le Natissa.

Sontius Fluv. le Lisonzo.

Turro Fluv. le Torre.

Timavus Fluv. le Timavo.

Formio Fluv. le Rizana.

III. *Veneti*, troisième peuple, qui contenoit la partie occidentale du Frioul, la Trevisane, le Vicentin, le Padouan, le Dogado, la plus grande partie du Ferrarois, & le Polesin de Rovigo. Ses villes principales étoient :

Spina, ville détruite, qui étoit d'abord sur la Mer, mais qui en fut éloignée depuis.

Patavium, Padoue.

Atria ou *Hadria*, *Adria* ou *Adri.*

Fossa Clodia ad Meduacum Minorem,
Baciglione Nuovo.

Ateste Colonia, Este.

Forum Allieni, Forum Arrii & Trigablulos, Ferrare.

Vicentia, Vicence.

Altinum, Altino, Roüinata.

Opitergium, Oderzo.

Concordia Colonia ou *Ordia*.

Aponus Fons, Aquæ Patavinæ & Patayini Fontes, Abono, village.

Rivieres.

Padus Fluvius, le Pô.

Athesis Fluv. l'Adige.

Tartarus ou *Atrianus Fluv.* la Brenta

Meduaci Minor Fluv. le Baciglione.

Liquentia Fluv. le Linenza.

Eretenus Fluv. le Retone.

2. Pars RHÆTIÆ.

Cette Province, qui est ce que nous appellons aujourd'hui le Trentin & le Feltrin, avoit pour villes principales :

Tridentum, Trente.

Feltria, Feltre.

3. GALLIA TRANSPADANA.

Troisième Province, se divisoit en dix peuples : savoir.

I. *Cenomani*, partie du Véronois, du

Mantouan , du Bressan & du Cremonois ;
où étoient :

Brixia , Bresce.

Cremona , Crémone.

Mantua , Mantoue.

Verona , Vérone.

Osteia Vicus , Osteia ou Ostiglia.

Ardelica , Pesquiera.

Sirmio , Sirmione.

Badriacus-Vicus , *Bebriacum* ou *Be-
triacum* , Canet.

Rivieres & Lacs.

Ollius Fluvius , l'Oglio ou Oio.

Mela Fluv. le Mela.

Clusius Fluv. ou *Cleusius* , le Chiese ou
Chiési.

Mincius Fluv. le Menzo.

Benacus Lacus , Lac Guarda.

II. *Euganei* , partie du Bressan , du
Trentin , le Bergamasco & la Valteline ,
qui contenoit quelques autres peuples &
des villes.

Les peuples étoient :

Vennonnes , Val Venosca.

Triumplini , Val di Troppia.

Camuni , Val-Camonica.

Ragusci & *Rigusci* , dans les environs
de Trente.

Suanetes , près du village de Zuan.

Brixentes , près de Brixen.

Calucones.

Stoni ou *Stoeni*, près le village de Stor.

Les villes remarquables étoient :

Anonium ou *Anonia*, Non ou Nan.

Garda ou *Lagare Oppidum*, Guarda.

Tusculanum, Tusculano.

Maternum ou *Navale & Portus Tusculanensium*, Maderno.

Sabium, Sabio ou Sabbio.

Voberna, Boarno, village.

Vannia, Civeda ou Civedado.

Tellium, Tellio.

Clayena, Chiavena.

Rivieres & Lacs.

Ollius Fluvius, l'Oglio.

Addua Fluv. l'Adda.

Ubartus Fluv. le Brembo.

Humatia Fluv. le Serio.

Mella Fluv. le Mela.

Clustus Fluv. le Chiese ou Chiesi.

Sarraca Fluv. le Sarca.

Benacus Lacus, Lac de Guarda.

Sevinus ou *Sebinus Lacus*, Lac d'Iséo.

Larius Lacus, Lac de Come.

Edrinus ou *Edranus Lacus*, Lac d'Idro.

Bremus Mons, le Mont Manina.

III. *Insübres*, partie du Duché de Milan, le Cremasç, & partie du Crémonois, où étoient :

Mediolanum, & *Novæ Athenæ*, Milan.

Laus Pompeia, Lodi.

Forum Diuguntorum ou *Iutuntorum*, Creme.

Acerra ou *Acherra* , Gherra.*Pons Aureoli* , Ponte San-Pietro , ou Pontiruolo.*Rivieres.**Addua Fluvius* , l'Adda.*Ubartus Fluv.* le Brembo.*Humatia* , le Serio.*Frigidus Fluvius* ou *Lamber* , le Lambrò.IV. *Orobii* , partie du Duché de Milan , vers Come , où étoient :*Bergomum* , *Pergama* , *Pergamum* ou *Pargamus* , Bergamo.*Comum* , *Colonia Novum Comum* & *Cumæ* , Come.*Fons Plinii* , Pliniano.*Forum Licini* ou *Licini Forum* , Pieve d'Incinò ou Berlasina.*Eupilis Lacus* , à présent desséché.V. *Lepontii* , partie des sujets des Suisses , & partie du Duché de Milan , où étoient :*Oscella* , Domo d'Oscella.*Belitio Castrum* , Bellizona.*Rivieres.**Ticinus Fluvius* , le Tessin.*Ceresius Fluvius* , la Treffa.*Verbanus Lacus* , Lac Majeur.*Ceresius Lacus* , Lac de Lugano.

VI. *Levi*, les territoires de Pavie & de Novarre, où étoient :

Novaria, Novarre.

Ticinum, Pavie.

Novaria Fluvius, la Gogna.

Ticinus Fluvius, le Tessin.

VII. *Libicii*, la Seigneurie de Verceilles, la Laumelline, & partie du Montferat, où étoient :

Vercelle ou *Vercellum*, Verceilles.

Raudii Camei, le territoire qui est entre Verceilles, Laumello & Novare.

Laumellum, Laumello, bourg.

Rigomagus, Trino.

Quadrata, Crescentino.

Rivieres.

Orgus ou *Morgus Fluvius*, l'Orgo.

Duria Major Fluvius, la Doria Baltéa.

Sessites, *Sessis*, *Sestis Fluv.* la Sessia.

VIII. *Salassi*, le Val d'Aoste & partie du Piémont, où étoient :

Augusta Prætoria ou *Capella*, Aoste.

Eporedia, Ivrée.

Vitricium, Verrezzo.

Arebrigium, Monaco.

IX. *Taurini*, partie du Piémont & du Marquisat de Saluces, où étoient :

Tarasia, *Taurania*, *Augusta Taurinorum* ou *Colonia Taurina*, Turin.

Forum Vibii ou *Vobisforum*, Castelfiori.

Rivieres.

Padus Fluv. le Pô.

Doria Minor Segusium Fluv. la Dorietta.

Stura Fluv. la Sture.

X. *Segusini*, *Regna-Coti* & *Ideonni*, parties du Piémont & du Dauphiné, où étoient :

Segusio ou *Segusium*, Suze.

Ocellum, Exilles.

Cingomagum, *Cingomagus*, *Gesdaou* ou *Gadao*, Sésane.

Brigantium Vicus ou *Castellum Virgantium*, Briançon.

Rama, Rame.

Artolica ou *Ariolica*, la Tulle.

Montagnes & Rivieres.

Gravius Mons ou *Cremonis Jugum*, le petit S. Bernard.

Cenisus & *Cinereus Mons*, Mont-Cenis.

Vesulus Mons, le Mont Viso.

Matrona Mons ou *Alpis Cotia*, le Mont Genève.

Druentia Fluvius, la Durance.

Doria Minor Fluv. la Dorietta.

Stura Fluv. la Sture.

Orgus Fluv. l'Orco.

Fontes Doriæ Majoris, la Source de Doria-Baltéa.

4. GALLIA CISPADANA.

Elle contenoit quatre peuples, favoir :

I. *Anamani*, le Duché de Plaifance,
& partie du Parméfan, où étoient :

Placentia, Plaifance.

Emporium Placentinorum : on ignore
fa fuation ; mais elle étoit fur le Pô.

Florentia ou *Florentiola*, Firenzuola.

Fidentia, *Fidentiola*, *Julia Fidentia*, ou
Julia Chriſtopolis, Borgo San-Donino.

Rivieres.

Foffa Æmilia, étoit un canal qui alloit
de Parme à Plaifance.

Trebia Fluvius, la Trebbia.

Addria, l'Archa.

Sifterio, Stirone ou Sefiro.

Tarus, le Taro.

II. *Boii*, partie du Duché de Parme,
Duchés de Reggio & de Modene ; partie
du Mantouan, du Bologneſe ; le Duché
de Mirandole & partie du Ferrarois, où
étoient :

Parma & *Colonia Julia Auguſta Par-*
ma, Parme.

Tannetum, Taneto ou Tanedo.

Forum Lepidi ou *Regium Lepidi*, Rez-
zo ou Reggio.

Mutina, Modene.

Brixellum ou *Bexillus*, Breſſello.

Forum Novum, Fornove.*Nuceria* ou *Luceria*, Luzzara.*Bononia*, Bologne.*Forum Gallorum*, Castel Franco.*Rivieres.**Parma Fluvius*, la Parma.*Nicia* ou *Nigella Fluv.* la Lenfa.*Gabellus* ou *Sechia Fluv.* la Sechia.*Scultena Fluvius*, le Panaro.*Renus Parvus Fluv.* le Reno.III. *Lingones*, partie du Bolognese & de la Romagne, où étoient :*Forum Cornelii*, Imola,*Claterna*, Quaderna.*Faventia*, Faenza.*Solonæ*, Citta di Sole.*Butrium*, Budrio.*Rivieres.**Ides Fluvius*, l'Indice.*Silarus Fluv.* le Sillaro.*Vatrinus* ou *Satrinus Fluv.* le Santerno.*Sennus*, le Senno.IV. *Senones*, la partie orientale de la Romagne, où étoient :*Ravena Umbrorum Colonia*, Ravenne : on l'a nommée aussi *Urbs Trigemina*, à cause des trois villes contigues qu'elle contenoit : savoir, *Ravena* ou *Civitas Ve-*

tus, Ravenne, *Classis* ou *Portus Novus*,
Classe, & *Via Cæsarea*.

Ager Uritanus, entre Ravenne & Faenza.

Ficolæ, Cervoa.

Forum Livii, Forli.

Forum Popilii, Forlipiccolo.

Casena, *Cisina* ou *Cæsene*, Cesene.

Rivieres.

Utis ou *Utens Fluvius*, le Montone.

Bedesis & *Bidens Fluvius*, le Ronco
ou Bedese.

Rubicon, le Fiumecino.

5. LIGURIA.

Se divisoit en deux peuples, savoir :

I. *Ligures Capillati*, Comté de Nice
& la côte de Genes. Ils contenoient quatre
peuples, savoir :

1. *Vediantii*, qui avoient pour villes :
Nicæa Massiliensium, Nice en Proven-
ce.

Herculis Monæci Portus, Monaco.

Trophea Augusti, Torbida.

Cemenelio ou *Cemenæum*, détruite.

Varus Fluvius, le Var.

2. *Intemelii*, second peuple, où
étoient :

Albium Intemelum, *Albintemelium*,
Victimolium & *Albia*, Vintimille.

Rutuba Fluvius, la Rotta.

3. *Ingauni*, troisième peuple, dont la ville principale étoit :

Albium Ingonum ou *Albingaunum*, Albenga.

Galinaris Insula, l'Isle d'Albenga.

4. *Veri Ligures*, quatrième peuple, où étoient :

Vadda Sabbatia, *Sabbata* & *Vada Sabatorum*, Vadi.

Savona, Savone.

Genua ou *Emporium Ligurum*, Genes.

Portus Delphini, Porto-Fino.

Boactes ou *Boceas Fluvius*, le Brignolo.

II. *Ligures Montani*, partie du Marquisat de Saluces, du Piémont, du Montferat & du Milanez, contenoit trois petits peuples, savoir :

1. *Vagienni*, où étoient :

Augusta Vagiennorum, qu'on croit être Carmagnole.

Pollentia, Polenzo.

2. *Statielli* ou *Statelates*, second peuple, dont les villes étoient :

Aqua Statiela ou *Aquæ Statielorum*, Acqui.

Alba Pompeia, Alba.

Asta, Asti.

Tanarus Fluvius, le Tanaro.

Urbs Fluv. l'Orba.

3. *Veliates Vechelii*, troisième peuple, où étoient :

Velia, aujourd'hui inconnue.

Derthona, *Darthona* ou *Julia Dertona*,
Tortone.

Clastidium, Chiassteggia.

Bodincomagus ou *Industria*, Casal-
Saint-Vas.

Libarnum ou *Libarna*, dont on voit des
vestiges vers Arqua.

Iria, Voghiera.

Comiliomagus, *Comeliomagus* & *Ca-
millomagus*, Brone, ou quelque endroit
sur le Pô, peu éloigné de-là.

II. *TUSCIA* ou *ETRURIA*.

Ce pays se divisoit en deux parties :

La première étoit comprise entre le
Magra & l'*Arno*, *Trans-Arnum*, par rap-
port aux Romains :

La seconde en deça de l'*Arno*, *Cis-
Arnum*.

I. *Tuscia Trans-Arnum*.

Cette partie, dont les peuples sont con-
nus sous le nom d'*Apuani Ligures*, est ce
que nous connoissons aujourd'hui sous le
nom d'une partie de l'Etat de Genes, le
Val de *Magra*, le Duché de *Carrera*,
l'Etat de *Luques*, & partie du *Pisan*. Ses
villes principales étoient :

Luna, *Luna*, ville détruite.

Fosse Papyrianæ, *Viareggio*.

Portus Pisanus ou *Emporium Pisanum*,
Capanone, village.

Pisa Colonia ou *Pisæ*, Pise.

Luca, Luques.

Lucus Feroniæ, Pietra-Santa.

Forum Claudii.

Rivieres.

Macra, ou *Macralla Fluv.* le Magra.

Auser Fluv. *Ausur*, ou *Æsanus*, le
Serchio.

Arnus Fluv. l'Arno.

Piscinæ Pisanæ, Lo Stagno.

Tuscia ou *Etruria* | *Cis-Arnum*.

Cette partie, dite *Cis Arnum*, par rapport à Rome, comprenoit douze peuples, savoir :

I. *Volaterrani*, la plus grande partie du Pisan, où étoient :

Volaterra, Volterre.

Herculis Labronis Portus ou *Portus Herculis*, Livourne.

Vada Volaterrana, Vada ou Vadi.

II. *Vetulonii*, partie du Pisan & de l'Etat de Piombino, où étoient :

Vetulonii, *Vetulia*, près du village de Capiglia.

Populonia, *Populonium* & *Populonii*, près Piombino.

Promontorium Populonium , Cap de Campana.

Manliana Oppidum , Scarlino.

Massa Veternensis , Massa.

III. *Russellani* , partie du Siennois , & le Duché de Castro , où étoient :

Russellæ ou *Rosselle* , Moscoua.

Prilis ou *Prelis Lacus* , Lac de Castiglione.

Saturcia , *Aurinia* & *Italia* , Saturnia.

Telamon Portus , Telamone.

Portus Herculis , Porto Hercolo.

Cosa , *Cosæ* ou *Cossa* , Lancedonia.

Mons Argentarius , Monte Argentaro.

Umbro Fluvius , Ombrone.

IV. *Tarquinii* , la partie du Patrimoine de S. Pierre vers le Duché de Castro , où étoient :

Tarquinius ou *Tarquinia* , Tarqueno.

Graviscæ ou *Gravisca* , ville détruite près de Corneto.

Forum Aurelii , Montalto.

Regis Villa.

Castrum Novum.

Centum Cellæ , Civita Vecchia.

V. *Ceretini* ou *Agyllini* , partie du Patrimoine de S. Pierre , depuis le Lac Bracciano jusqu'à la mer , où étoient :

Cære , *Cerete* & *Agylla* , Cerveteri.

Pyrgi , S. Severa.

Alsiun , Palo.

Lacus Sabbaius ou *Sabatinus*, Lac de Bracciano.

VI. *Veientes*, partie de l'Etat de Parme, & du Patrimoine de S. Pierre vers Rome, où étoient :

Veii, Scrofano.

Nepet, *Nepis*, *Nepete*, *Nepeta*, *Næpa* & *Nespetus*, Nepine.

Cremera Fluvius, la Varca.

Mæsia Sylva, le Bois de Baccano.

Mons Ciminius, Mont de Viterbe.

Lacus Ciminius, Lac de Vico.

Sylva Ciminia, ne subsiste plus.

Baccana ou *Buceana*, Baccano.

Sutrium, Sutri.

Fregene, détruite.

Portus Augusti, Porto.

Saline Veientum, Campo-di-Saline.

VII. *Volfinii*, partie du Patrimoine de S. Pierre, & de l'Etat de Sienne, & Monte-Fiascone, où étoient :

Volfinii ou *Vulfinii*, Bolsene.

Suana, Soana.

Trossulum, Monte-Fiascone, à ce qu'on croit.

Ferentinum, *Ferentia*, *Ferentum* & *Ferentis*, Ferenti.

Herbanum, *Urbs Vetus*, *Urbiventis* & *Urbiventum*, Orvieto.

VIII. *Falisci* ou *Falerii*, les environs du Mont S. Sylvestre & de Cita-Castellana, où étoient :

Falerii, près de Citta-Castellana, mais aujourd'hui détruite.

Soraacte Mons & Sauractes, le Mont S. Sylvestre.

Lacus Vadimonis, Lac de Bassanello.

Foscennium, Galesio.

Capena, Civitella.

Feronia Lucus, Fiano.

IX. *Clusini*, partie du Territoire de Sienne & d'Orvieto, où étoient :

Clusium ou *Camers*, Chiusi.

Clanis Fluvius, la Chiana.

Sena Colonia, & *Sena Julia*, Sienne.

X. *Arretini*, les environs de Florence & d'Arezzo, où étoient :

Arretium, Arezzo.

Fesule ou *Fæsula*, Fiesoli.

Florentia & Fluentia, Florence.

Pistorium, Pistoie.

XI. *Cortonenses*, partie du Florentin vers Pérouse, où étoit :

Cortona, qui retient son même nom.

XII. *Perusini*, partie du Pérousin, où étoient :

Perusia, *Perræsum*, *Cotenia Vibia*, & *Augusta Perusia*, Pérouse.

Lacus Trasymenus, *Trasimenus* ou *Thrasamenus*, Lac de Pérouse.

Tuscæ, Citta-di Castello, maison de campagne de Pline le jeune.

III. UMBRIA.

Cette partie se divisoit en deux peuples; favoir.

1. *Vilumbri* ou *Umbria trans-Apenninum*.

2. *Olumbri* ou *Umbria cis-Apenninum*.

I.

Vilumbri ou *Umbria trans-Apenninum*, partie de la Romagne, du Duché d'Urbino & de la Marche d'Ancone, où étoit :
Ariminum, Rimini.

Pisaurum, *Pisaurus* ou *Julia Felix*, Pefaro.

Fanum Fortune, *Fanum*, *Fanus* ou *Colonia Julia Fanestris*, Fano.

Sena Gallica, *Senogallia Colonia*, & quelquefois *Sena*, Sinigaglia.

Camerinum, *Camarinum*, *Cameria*, Camerino.

Sentinum, Sentina.

Attidium, Attigio, village.

Busta Gallorum, entre Sentina & Attigio, mais détruit.

Forum Sempronii, Fossombrone.

Urbinum Hortense ou *Urbinis*, Urbino.

Urbinum Metaurense, Castel-Durante.

Tifernum Metaurense, Sant'Angelo in Vado.

Sarsina, Sarsino, patrie du Poète Plaute.

Rivieres.

Ariminus & Ariminum Fluvius, la Marchia.

Pisaurus ou Isaurus Fluvius, la Foglia.

Crustumonius & Crustumenum Fluvius, la Conga.

Metaurus & Mataurus Fluvius, le Metaro.

Sena Fluvius, le Cesano.

Æsis ou Asius, le Fiumesino.

2.

Le second peuple étoit *Olumbri* ou *Umbri-
Apenninum*, partie du Duché d'Urbain, du Pérousin & du Duché de Spolète, où étoient :

Tifernum Tiberinum, Citta-di-Castello.

Iguvium, Eugubio.

Asisium, Assise.

Mevagina, Bevagna.

Forum Flaminii, Ponte Contesimo.

Spoletium, Spolète.

Tuder, Tuderum, Tudertum & Tudera, Todi.

Ameria & Amerium, Amelia.

Interamna, Terni.

Narnia, Nequinum & Nequia, Narni.

Carfula, Castigliano.

Otriculum & Otricoli Municipium, Otricoli.

Rivieres.

Tinia ou *Tenea Fluvius*, le Topino.

Clasia ou *Clacius Fluvius*, le Chiaggio.

Clitumnus Fluv. le Clitunno.

Nar Fluv. la Nora ou Negra.

IV. SABINIA.

Cette partie se divisoit en deux peuples ;
savoit :

1. *Sabini trans-Velinum.*

2. *Sabini cis-Velinum.*

Sabini trans-Velinum, partie du Duché de Spolète & de l'Abruzze ultérieure, où étoit :

Reate, Rieti.

Nursia, Norcia.

Vespassia, près de Norcia, ne subsiste plus.

Palantium & Pallanteum, Polégia.

Forum Decii ou *Forum Esii*, Civita-Réal.

Cutiliæ, *Cotyle* ou *Cotylia*, *Cotyla*.

Rivieres & Lacs.

Velinus Fluvius, le Velino.

Lacus Velinus, le Lac de Luca.

Lacus Reatinus, ou *Reatina Paludes*,
Lac de Rieti.

Lacus Catiliensis, le Pozzo Ratignano.

2.

Sabini cis-Velinum, la Sabine, où étoient :

Cures.

Regillum.

Eretum, Monte Rotondo.

Casperia & Casperula, Aspra.

Crustumerium & Crustumeria, Marci-gliano Vecchio.

Allia & Alia, Cominato.

Himella, Aia.

Antemna & Antemna.

Cænina.

Fidena & Fidena, &

Corniculum, dont on ignore les situations.

Collatia, Sant-Agnèse, village.

Ficulnea ou *Ficelia*.

Nomentum, Lamentano.

Lucretilis ou *Lucretius Mons*, le Mont Libretti.

Rivieres.

Anio Fluvius, le Téverone.

Albula & Albulae Aquæ Fluv. la Sal-phorata.

Avens Fluv. le Curèse.

Telonius ou *Tolenus Fluv.* le Turano.

Fabaris ou *Farfarus Fluv.* la Farfa.

V. LATIUM.

Le *Latium* des anciens se partageoit en six peuples, dont nous donnerons les noms & la division, après avoir parlé de la ville de Rome, qui valoit seule plusieurs Provinces.

R O M A.

C A R T E S.

Il seroit bon de voir ici le Plan de l'ancienne Rome par Pyrrhus LIGORIUS, qui a été de nouveau publié à Leyde, par le Libraire Pierre Vander-Aa.

La ville de Rome, la plus célèbre & la plus considérable dont l'Histoire ancienne ait fait mention, se divisoit en XIV Quartiers ou Régions.

On trouvoit dans le 1^{er}. *Porta Capena* ou *Appia*.

Porta Latina ou *Ferentina*.

Porta Ostiensis.

Le II^e. quartier, où étoient le Mont *Celius*.

La Porte *Celimontana*.

Le III^e. quartier, où étoit le Temple d'*Isis* & *Sérapis*.

Le IV^e. quartier, où étoient le Temple de la Paix & la Voie Sacrée, *Via Sacra*.

Le V^e. quartier , où étoient la maison de Mécénas , les portes *Tiburtina* & *Esquilina* , le Mont *Esquilinus* & le *Prætorium*.

Le VI^e. quartier , où étoient les Thermes de Dioclétien & de Constantin.

Le VII^e. quartier , où étoit la maison de Martial & le Mont *Quirinalis*.

Le VIII^e. quartier , où étoit le *Forum Romanum* , le Capitole , les Temples de Janus & de Vesta.

Le IX^e. quartier , où étoit le champ de Mars & le Panthéon.

Le X^e. quartier , où étoit le *Palatium* , & le Temple de Jupiter le Stateur.

Le XI^e. quartier , où étoit le grand Cirque.

Le XII^e. quartier , où étoit la Piscine publique.

Le XIII^e. quartier , où étoit le Mont-Aventin.

Le XIV^e. quartier , où étoit le Tribunal d'Aurélius.

La Rome moderne contient pareillement XIV quartiers ; mais qui ne sont pas les mêmes que les XIV anciens quartiers. On les peut voir Tome VI de cette Géographie , pag. 370. 371.

Montagnes de Rome.

Les montagnes , où plutôt les collines , sur lesquelles étoit bâtie la ville de Rome , étoient au nombre de sept , savoir.

I. *Mons Palatinus.*II. *Mons Capitolinus*, le Capitole.III. Le Mont *Celius*, où est aujourd'hui Saint Jean de Latran.IV. *Mons Equilinus*, où est à présent Sainte Marie aux Neiges.V. *Mons Quirinalis*, aujourd'hui Monte-Cavallo.VI. *Mons Viminalis.*VII. *Mons Aventinus*, où est sainte Sabine.

Il y en avoit encore deux hors de Rome, qui sont aujourd'hui dans cette ville.

Mons Janiculus, aujourd'hui Montorio.*Mons Vaticanus*, le Vatican.*Portes de Rome.*

Les portes de Rome étoient :

Porta Flaminia ou *Flumentana.**Porta Collatina* ou *Pinciana.**Porta Salaria*, *Agonensis* ou *Quirinalis.**Porta Viminalis.**Porta Tiburtina*, *Gabina* ou *Gabiusa.**Porta Esquilina.**Porta Celimontana* ou *Afinaria.**Porta Ferentina* ou *Latina.**Porta Capena* ou *Appia.**Porta Ostiensis* ou *Trigemina.**Porta Navalis* ou *Portuensis.**Porta Fontinalis* ou *Septimiana.**Porta Triumphalis.*Et *Porta Aurelia.*

Voies Romaines.

Les chemins qui sortoient de Rome ,
sont :

Via Flaminia, Æmilia, Posthumiana, Cassia & Clodia, qui étoient à la porte *Flaminia*.

Via Collatina, à la porte de même nom.

Via Salaria, Quintiana & Luniana, à la porte *Salaria*.

Via Nomentana, à la porte *Viminalis*.

Via Tiburtina, Valeria Vetus, Valeria Nova & Gabina, à la porte *Tiburtina*.

Via Lavicana & Prænestina, à la porte *Esquilina*.

Via Tusculana, Albana, Campana & Asinaria, à la porte *Celimontana*.

Via Latina, à la porte du même nom.

Via Appia, Trajana, Numicia, Setina, Domitiana & Ardeatina, sortant de la porte *Appia*.

Via Laurentina & Ostiensis, par la porte d'*Ostie*.

Via Portuensis, par la porte *Portuensis*.

Via Vitellia, par la porte *Janiculensis*.

Via Triumphalis, par la porte *Triumphalis*.

Via Nova Aurelia, Cornelia, Aurelia Vetus, par la porte *Aurelia*.

Ponts de Rome.

Les Ponts de Rome étoient :

Pons Milvius, pont Mole.

Pons Ælius, pont Saint-Ange, près de *Moles Hadriani*, ou Château Saint-Ange.

Pons Vaticanus ou *Triumphalis*, ne subsiste plus.

Pons Janiculensis, *Ruptus* ou *Aurelius*, le pont de Sixte.

Pons Fabricius.

Pons Cæstius ou *Esquilinus*, le pont Saint-Barthélemi.

Pons Senatorius ou *Palatinus*, le pont de Sainte-Marie Egyptienne.

Pons Sublicius ou *Æmilius*, ne subsiste plus.

Aqueducs de Rome.

Les principaux Aqueducs de Rome étoient :

Aqua Appia.

Aqua Martia.

Aqua Julia ou *Tepula*.

Aqua Virgo.

Aqua Hassia, *Augusta* ou *Alfietina*.

Aqua Crabra.

Aqua Sabatina ou *Cyminia*.

Outre ces sept Aqueducs, il y en avoit encore treize dans Rome, mais moins considérables que ceux-ci.

Le *Latium*, qui a été le berceau de l'Empire Romain, se divisoit en six parties, savoir : Le *Latium* propre, & les

peuples *Rutuli*, *Volsci*, *Aurunci*, *Hernici* & *Æqui*.

C A R T E S.

La Carte du *Latium* se peut voir, non-seulement dans l'*Italia Media* de M. DELISLE ; mais même dans le *Latium Vetus*, publié par M. le CLERC, dans ses Cartes de l'ancienne Géographie. Il se trouve aussi un *Latium* que Pierre Vander-Aa a publié, & qui est estimé.

I. *LATIUM PROPRIUM*.

Le *Latium* comprenoit une partie de la campagne de Rome entre *Tivoli*, *Velettri*, Rome & le fleuve *Numico*. Ses villes principales, après Rome, étoient :

Ostia, dite aussi *Ostia Tiberina*, *Ostie*.

Laurentum & *Lauro-Lavinium*, *San-Lorenzo*,

Alba Longa, dont on voit les ruines sur le Mont Albano.

Tibur, *Tivoli*.

Gabii, l'*Hosteria de-Finochio*.

Præneste & *Prænestis*, *Palestrina*.

Tusculum, *Frescati*.

Tusculanum Ciceronis, *Monasterio S. Maria di-Grotta Ferrata*.

Lavicum & *Labicum*, *Valmontone*.

Lanuvium, *Cività Lavina* & *Cività Judovina*.

Aricia, l'*Aricia*.

Bovillæ.

Lavinium, qui étoit dans le lieu où est aujourd'hui la Chapelle de sainte Petronille.

Lacs & Rivieres.

Lacus Ostiensis, Stagno.

Lacus Regillus, Lac de sainte Praxede.

Lacus Aricinus, Lac Jansano & Nemo.

Lacus Albanus, Lac d'Albano.

Tyberius Fluvis, le Tybre.

Anio Fluv. le Téverone.

Almo Fluviolus, l'Aqua d'Acia, ou l'Aqua Taccia.

Aqua Crabra ou *Tusculana*, la Marana.

Numicius Fluv. le Numico.

2. *RUTULI.*

Ils occupoient la partie maritime de la Campagne de Rome. On y trouvoit :

Ardea, qui conserve son même nom.

Alphrodisium ou *Templum Veneris*, qui étoit près de la ville de Sant'Anastasia.

Castrum Inui, près du Cap d'Antium.

3. *VOLSCI.*

Les Volques occupoient une partie de la Campagne de Rome, depuis Pasino, le cap d'Antio, Veletri & quelque peu de la terre de Labour. On y trouvoit :

Antium, Antio Rouinata.

Navale Antiatum , Nettuno.

Circæi ou *Ææa* , Monte Circello ou Monte di-Santa Felicità , dans le Latium.

Circæium Prômontorium , Monte Circello.

Terracina , *Tarracina* , *Trachine* & *Anxur* , Terracine.

Feroniæ Lucus : ce lieu étoit dans l'endroit , qu'on appelle aujourd'hui Torre di-Levola.

Suessæ Pometia , ne subsiste plus.

Velitræ , Velettri.

Norba , Norma.

Signia , Segni.

Sacriportus , étoit vers Paliano , entre Segni & Palestrine.

Setia , Sezza.

Sulmo , Sermoneta , à ce qu'on croit.

Privernum , Piperno.

Corioli , ne subsiste plus.

Forum Appii , n'étoit pas éloigné de San-Donato.

Tres Tabernæ , dont on voit les ruines près de la Voie Appienne.

Frusino , Frusinone ou Frosinone , près d'Anagni.

Fregellanum , *Fregella* & *Fregella* , Ceperaro.

Cabrateria , Falvaterra.

Aquinum , Aquino.

Casinum & *Cassinum* , Monte Cassino.

Atina , Atino.*Arpinum* , Arpino.*Rivieres.**Sora* , le Sora.*Liris Fluvius* , le Garigliano.*Cosa Fluv.* le Piscia.*Trerus Fluv.* le Trero.*Melpis Fluv.* le Melfa.*Fibrenus Fluv.* le Fibreno.*Astura Fluv.* ou *Stura* , l'*Astura* & *Stura*.*Niphæus Fluv.* la Nympha.*Ufens* & *Decennonius Fluv.* l'*Aufento*
& *Baudino*.*Amasenus Fluv.* le Topia.4. *AURUNCI.*

Partie de la Terre de Labour , depuis
Terracine jusqu'au Gariglian , dont les
villes principales étoient :

Spelunca Villa ou *Prætorium* , *Sper-
longa*.*Amyclæ* , qui ne subsiste plus.*Caieta* , Gaete.*Formianum* , la Villa di-Cicerone ,
parce qu'elle appartenoit à cet Orateur.*Formia* , Mola.*Minturne* ou *Minturna* , étoit à l'em-
bouchure de la riviere *Liris*.*Fundi* , Fondi.*Lacus Fundanus* , Lac de Fondi.*Vescia*

Vescia Oppidum, dont on ignore la situation.

Aufonia, inconnue.

Massicus Mons, Monte Dragone.

5. *HERNICI*.

Contient le territoire d'Anagni dans la Campagne de Rome, où étoient :

Anagnia, Anagni.

Alatrium ou *Aletrium*; Alatro.

Ferentinum, Ferentino.

Verulæ & Veruli, Veroli.

6. *ÆQUI* ou *ÆQUICOLI*.

Contient les environs de Soubiac, où étoient :

Algidum, l'Ostéria.

Cerbio, n'étoit pas éloignée d'Ostéria.

Vitellia Colonia, ne subsiste plus.

Treba & Trebula, Treva & Treve.

Valeria ou *Varia*, Vico-Varo.

Carseoli, Arfuli.

Sublaqueum ou *Sublacensis Villa*, Soubiac.



ARTICLE III.

ITALIE MÉRIDIONALE.

CETTE partie contenoit trois grandes Provinces, savoir :

1. *Samnium*.
2. *Campania*.
3. *Magna Græcia*, que nous allons examiner en détail.

I. SAMNIUM.

Cette Province se divisoit en huit peuples, qui sont :

I.

Picentes, partie de la Marche d'Ancone & de l'Abruzze Ulérieure, dont les villes principales étoient :

Ancona, Ancone.

Humana ou *Numana*, Ruiné-di-Humana.

Picenum, étoit près de Fermo, mais ne subsiste plus.

Potentia, Porto di *Potentia* ou Porto di Récanati

Firmum Picenum, Fermo.

Tignium, S. Maria in Georgio.

Cupra Maritima, la Grotta.

Cupra Montana, Ripa Transone.

Auximum ou *Anximus*, Ofimo ou Ofmo.

Septembeda, San-Severino.

Trajana, ne subsiste plus.

Tolentinum, Tolentino.

Cingulum, Cingolo.

Faleria, Faleroni ou Falera.

Ricina ou *Helvia Ricina*, étoit près de Macerata.

Il y avoit aussi trois autres Territoires, qui avoient des Villes, savoir :

1. *Ager Palmensis*, les environs d'Ascoli, où étoient :

Asculum Picenum, Ascoli.

Truentum, Porto d'Ascoli, ou Torre di Seguro.

2. *Prætutianus Ager*, les environs de Teramo, où étoient :

Interamnium ou *Interamnia*, Teramo.

Belegra, qu'on croit être Civitella.

3. *Hadrianus Ager*, les environs d'Atri, où étoit :

Hadria, Atri.

Rivieres.

Truentus Fluvius, le Tronto.

Helvinus Fluv. le Salinello.

Vomanus Fluv. le Vomano.

Matrinus Fluvius, l'Atri ou la Piomba.

Aternus Fluv. la Pescara.

2.

Vestini, partie de l'Abruzze Ulérieure, entre les rivières de Piomba & Pescara, où étoient :

Amiternum, Amiterne; cette ville ne subsiste plus.

Pinna ou *Pinnæ*, Cività di Penna.

Angulus ou *Angelus*, Cività di Sant-Angelo.

Avia, Cività di Bagni, à ce qu'on croit.

3.

Marrucini, le Territoire de Chiéti, dans l'Abruzze Ulérieure, où étoient :

Theate, Chiéti.

Aqernum, Pescara.

4.

Frentani, partie de l'Abruzze Citérieure & de la Capitanate, où étoient :

Ortona, Ortona.

Histonium, Gualto d'Amone.

Anxanum, Lanciano.

Larinum, Larina.

Cliternia, Termoli, à ce qu'on croit.

Rivieres.

Sagrus Fluvius, le Sangro.

Trinius Fluv. le Trigno.

Tifernus Fluv. le Biferno.

Frento Fluv. le Fortore.

5.

Peligni, partie de l'Abruzze Citérieure aux environs de Sulmona, entre les rivières de Pescara & de Sangro, où étoient :

Corfinium ou *Italica*, près de Populo & de Pentima.

Sulmo, Sulmona.

Superequum, Pentima, à ce qu'on croit.

6.

Marsi, partie de l'Abruzze Ultérieure aux environs de Célano, où étoient :

Marrubium ou *Marruvium*, Morrea ou Marro.

Alba, *Alba Fucentis* ou *Alba Fucelis*, Albe ou Albi.

Fucinus Lacus, le Lac Fucino ou de Célano.

7.

Samnites, partie de l'Abruzze Citérieure, le Comté de Molise, partie de la Capitanate & de la Terre de Labour, où étoient :

Beneventum & *Maleventum*, Bénévent.

Aufidena, Alfidena.

Triventum, Trivento.

Bovianum, Boiano.

Æsernia, Isernia.

Alifæ, Alifi.*Telesia*, Telese.*Caudium*, Airola.*Montagnes & Rivieres.**Taburnus Mons*, le Mont Tairno ou Taurno.*Furcæ Caudinæ* ou *Furculæ Angutiæ Montes*, entre Airola & Sant' Agata.*Sabatus Fluvius*, le Sabato.*Calor Fluvius*, le Calore.*Tamarus Fluv.* le Tamaro.

8.

Hirpini, la Principauté Ulérieure, où étoient :*Abellinum*, Avellino.*Callise*, Carife.*Rufria*, *Rufrium* & *Rufæ*, Ruvo.*Taurasium*, Taurasi.*Equus Tuticus*, Scatuckio, à ce qu'on pense.*Trevicum*, Treviso.*Herdonia* ou *Hordeonium*, Ortona.*Æculanum* ou *Æclanum*, Fricento.*Romula*, *Romulæa*, &*Subromula*, Bisaccia.*Aquilonia*, Cedogna.*Compsa*, Conza.*Aufidi Fons*, la Source de l'Ofanto.*Ampsanctus Lacus*, le Lac Mufiti.

II. CAMPANIA.

Cette Province se divisoit en deux peuples, savoir :

I.

Campani, partie de la Terre de Labour, dont les villes principales étoient :

Sinuessa, *Soessa* & *Sinope*, *Bagni*.

Vulturnum, *Castello di Voltorno*.

Liternum & *Linternum*, *Torre di Patria*.

Cumæ, *Cuma* & *Cume*, *Cuma*.

Près de laquelle étoit la *Spelunca Sybillæ Cumanæ*, la Grotta de la Sybilla.

Portus Misenus, *Mare Morto*.

Bauli, ne subsiste plus.

Baiæ, *Castello di Baia*.

Puteoli, *Pouzzol*.

Neapolis & *Parthenope*, *Naples*.

Insula Megaris, le Château de l'Œuf.

Pausilippum, *Monte Posilipo*.

Euplæa, *Caiola*.

Herculanum, *Portici*.

Oplontos ou *Opulentos*, *Torre dell' Annunziata*.

Pompeii Oppidum & *Pompæa*, *Cività*, à ce qu'on croit.

Stabiæ & *Stabii*, *Castel à mar di Stabia*.

Surrentum, *Sorrento*.

Minervæ Promontorium, *Syrenarum* ou

Surrentinum, Cap de Minerva, vis-à-vis de l'Isle de Capri.

Capua, Santa Maria di Capoa.

Casilinum, près du lieu où étoit l'ancienne Capoue.

Cales, Calvi.

Calatia, Caiazza.

Galatia, près de Mataloni, sur la Voye Appienne.

Compulteria, où est une Abbaye près de Caiazza.

Calenum, vers l'endroit, où est aujourd'hui Carinola.

Alife, Alifi.

Teanum Sidicinum, Tiano.

Suessa Aurunca, Sessa.

Venafrum, Venafro.

Acerra, Acerra.

Suessula, étoit dans le lieu où est aujourd'hui le Bois d'Acerra.

Trebula ou *Trebulanum*, Bagnoli ou Trebbia.

Saticula, qu'on croit être Santa Agata de Goti.

Atella, assez près d'Aversa.

Abella, *Avella* & *Bella*, Avella Vecchia.

Nola, Nole.

Nuceria Alfaterna, Nocera.

Rivieres & Lacs.

Vulturnus Fluvius, le Voltorno.

Savo ou *Satio Fluv.* la Savonne.

Liternus, *Clanis* & *Glanus Fluv.* Lago & Fiume di Patria.

Sebethus Fluv. le Sebeto, près de Naples.

Sarnus, le Sarno.

Acherusius Lacus & *Palus Acherusia*, Lac de Collucia.

Lacus Avernus, Lac d'Averno ou de Tripergole.

Lacus Avernus ou *Baianus*, n'est qu'un Marais.

Lacus Anianus, Lac d'Agnano, entre Pouzol & Naples. Près de ce Lac étoient *Charonæ Scrobes*, la Grotta del Cane, Grotte où les chiens que l'on y met perdent la respiration.

Montagnes.

Gaurus Mons, Monte Barbaro.

Tifata Mons, le Mont Caserte, ou la chaîne de montagnes depuis Mataloni jusqu'au Mont Saint Nicolas.

Massius Mons, Mont Dragone.

Vesuvius, *Veseus*, *Vesbius* & *Vesvius Mons*, Monte di Somma, ou le Mont Vésuve.

Laetorius Mons, le Mont Letteri.

Callicula, *Eribanus* & *Eribianus Mons*, près de Carinola.

2.

Picentini , partie de la Principauté Citérieure , où étoient :

Salernum , Salerno.

Picentia , Vicenza , près d'Evoli.

Marcina , Veteri.

Eburi , Evoli.

III. MAGNA GRÆCIA.

CARTES.

Dans l'*Atlas ancien* revu par M. le CLERC , on trouve une Carte de Magna Græcia , beaucoup meilleure que celle qui est dans l'*Atlas ancien* de Georges HORNIUS.

Cette Province se divise en deux parties , qui sont :

I. *Apulia*.

II. *Ænotria* , lesquelles en comprennent encore d'autres moins considérables.

I. APULIA.

Il y en a de deux sortes :

1. *Apulia Daunia*.

2. *Apulia Peucetia*.

3. La Province appelée *Messapia*.

1.

Apulia Daunia ou *Puglia Piana* , partie

de la Capitanate : les lieux principaux étoient :

Mons Garganus , Monte di Sant' Angelo.

Agasus Portus , Porto Greco.

Hurium Oppidum , Rodia.

Uria , Oira.

Cerbalus Fluvius , le Cervaro.

Sipontum , *Sepius* & *Sipus* , Siponto.

Teanum Apulum , Teani.

Luceria & *Lucara* , Lucera & Nocera.

Arpi , *Argyrippa* , *Lampe* & *Hippium* ,
Arpe ou *Larpe* ; c'est Arpi.

Gerion , *Geronium* & *Gerunium* , Tra-
gonara.

2.

Apulia Peucetia , autre partie de la Capitanate , le territoire de Bari , partie de la Basilicate & de l'Otrante , où étoient :

Salapina Palus , les Salines de Salpi.

Aufidus Fluvius , l'Ofanto.

Barduli , Barlete.

Turenium , Trani.

Barium , *Barion* & *Baris* , Bari.

Turres Cæsaris , Torre Repagnone.

Egnatia ou *Gnatia* , Torre d'Agnazzo.

Turres Julianæ , Torre de Bisczeglia.

Salapia , Salpe.

Canusium , Canosa.

Cannæ , Canne.

Asculum, Ascoli.*Venusia*, Venosa, la patrie d'Horace.*Acherontia* ou *Alcherontis*, Cirenza.*Forentum* ou *Ferentum*, Forenza.*Bantia*, étoit près de Petra Galla.*Genusium*, Genosa.*Mateola*, Matera.*Vultur Mons*, Monticchio.

3.

Messapia ou *Calabria*, comprenoit deux peuples, savoir :1. *Sallentini* ou *Messapii*, partie de l'Otrante en-deçà de l'Apennin, où étoient :*Tarentum*, *Æbalia*, *Satyrium*, *Satyreon* & *Saturum*, Tarente.*Galesus Fluvius*, le Tara.*Mons Aulon*, près de Tarente.*Cherades Insulæ*, Isles de sainte Pélagie & de S. André.*Sasina*, Porto Césareo.*Callipolis*, Gallipoli.*Promontorium Iapygium* ou *Sallentinum*, Cap de S. Maria di Leuca.*Rudia*, *Rhodæ*, *Rhodiæ* & *Rhedia*.*Manduriæ*, *Madurium* & *Manduria*, Mandolea, Casal Nuovo, ou Andoria.*Neretum*, Nardo.*Soletum*, *Salantum* & *Sallentia*, Soletto.*Uxentum* Ogento.

Bavota, *Parabita*.

2. *Calabri*, second Peuple de *Messapia*, comprenoit une partie de l'*Otrante* au-delà de l'*Apennin*, & avoit pour villes principales :

Brundusium, *Brindes*.

Valenum ou *Baletium*, *San-Marco*.

Hydrus, *Hydruntum*, *Hodryus*, *Hydrum*, *Hudrentum* ou *Odruntum*, *Otrante*.

Uria, *Hyria*, *Uretum* & *Oiretum*, *Oria*.

Aletium ou *Aletia*, *Lezze* ou *Leccia*.

Veretum ou *Varis*, *Alessano*.

Castrum ou *Templum Minerva*, *Minervium* ou *Portus Veneris*, *Castro*.

II. *ÆNOTRIA*.

Cette Province se divisoit en deux peuples ou deux parties, qui sont la *Lucania* & *Bruttii*.

I.

Lucania, dont les peuples se nommoient *Lucani*, contenoit une partie de la Principauté Citérieure, de la Calabre Citérieure & de la Basilicate. Elle renfermoit dans la partie, qui étoit en-deça de l'*Apennin*, nommée *Regio Posidoniatum*, les Villes suivantes :

Portus Alburnus, *Alfurno*.

Templum Junonis Argivæ, *Gifoni*.

Pæstum ou *Possidonia*, *Piefti*.*Velia*, *Helia*, *Hyele* & *Elea*, Castel à mare della Brucca.*Palinurus Portus*, *Palinuro*.*Buxentum*, *Pyxus* & *Pixis*, *Pisciota*, à ce qu'on croit.*Atina*, *Atene*.*Sontia*, *Sanza*.*Montagnes & Rivieres.**Alburnus Mons*, *Monte di Postiglione*.*Mons Calamatus*, *Calamarius* ou *Cathena*, *Monte di Capaccio*.*Fluvius Silarus*, *Silaris* ou *Siler*, le *Sela* ou *Silaro*.*Tanager Fluv.* le *Negro*.*Calor Fluv.* le *Calore*.*Stagnum Salsum*, *Fiume Salso*.*Elea Fluv.* la *Pisciota*.*Hales* ou *Helees Fluv.* le *Halente*.*Melphes Fluv.* le *Molpho*, *Melfa* ou *Mespa*.*Laus Fluv.* le *Sapri*.*Posidium Promontorium*, *Cap de Palinuro*.*Sinus Pæstanus* ou *Posidoniates*, *Golfe de Salerne*.*Sinus Eleates*, *Velinus* ou *Veliensis*.*Sinus Laus*, *Golfe de Polycastro*.La partie de la *Lucania*, qui étoit au-delà des *Monts Apennins*, se nommoit

Ditio Sybaritarum, & avoit pour Villes principales :

Metapontum & *Metabum*, Torre di Mare.

Siris, *Heraclea*, *Heracleopolis*, *Leuternia*, *Plius*, *Sigium* & *Polieum* : *Siris* & *Heraclea*, étoient d'abord deux villes, qui dans la suite n'en firent qu'une. *Siris* se nomme aujourd'hui Torre San-Basilio ; & *Heraclea*, Policoro.

Cybaris, *Thurium*, *Thuria* & *Copia*, Sybari Rouinara.

Potentia, Potenza.

Abellinum Marficum, Marfico.

Langaria, Nogara ou Nocara.

Acalandra ou *Calafarna*, Salandra.

Calianum, Cigliano.

Grumentum, Saponara.

Opinum, Opido.

Rivieres.

Bradanus Fluvius ou *Brada*, le Bradano.

Casuentum Fluv. le Basiento.

Alacandrum Fluv. la Salandrella.

Cylistarnus Fluv. la Racanello.

Aciris Fluvius ou *Acidios*, l'Agri.

Ciris ou *Penicus Fluv.* le Senno.

Cybaris, le Sibaris.

Crathis Fluv. le Crati.

Bruttii, la basse Calabre ou Calabre ultérieure, dont une partie se nommoit *Cis-Montani*, *Hipponiensés* ou *Rhegini*, & avoit pour villes principales :

Cerilli, *Cerelli* & *Carella*, *Cirella*.

Clampetia ou *Dampetia*, *Torrano* ou *Amantea*.

Tempsa & *Temese*, *Torre Loppa* ou *Malvito*.

Terina, *Nuceria*.

Portus Herculis, *Formicola*, à ce qu'on croit.

Emporium Navale Medama, qu'on croit être aussi *Portus Orestis* : on conjecture que c'est *Ravagoso*.

Metaurum, vers l'endroit où est *Drosi*.

Taurianum ou *Tauriana*, étoit près de *Palma*.

Scylleum, *Sciglio*.

Columna Rhegina, *Posidonium* ou *Nep-tunium*, *Colonna*.

Rhegium Julium, *Reggio*.

Promontorium Lametum ou *Lampetes*, *Cap Suvaro*.

Lametia, *Santa Eufemia*, selon les conjectures.

Promontorium Canis ou *Scylleum*, *Coda della Volpe*.

Promontorium Rhegium, *Cap dell'Armi*.

Promont. Leucopetra ou *Brutium*, Ponta della Saetta.

Ocinatus ou *Sabaturnus Fluvius*, le Savato.

Lametus Fluv. l'Amato.

Aquæ Ancitia Fluv. Aque della Fico.

Angitula Fluv. Angitola.

Metaurum ou *Metauros Fluv.* le Maro.

Sinus Lametinus ou *Terinaus*, Golfe de Sant' Eufémia.

Lametia, S. Eufémia.

Hipponium, *Vibovalentia* & *Vibone*, Monte Leone.

Nicotera, Nicotera.

Medama, *Medma* ou *Mesma*, Rossano.

Mamertum ou *Mamertium*, Martorano.

L'autre partie du Peuple *Brutii*, dits *Transmontani*, se nommoit autrefois *Lorcri* ou *Crotoniate*, la basse Calabre, où étoient :

Ruscianum, *Roscianum*, *Ruscia* & *Navale Thuriorum*, Rossano.

Crimisa ou *Chone*, le Ciro.

Crotna ou *Croton*, Crotone.

Muranum, Murano.

Caprasia, *Caprasia* ou *Caprasis*, Tarsia.

Bedisia, Bisignano.

Cosentia, Cosenza.

Brustacia, Briatico ou Umbratico.

Siberena, *Severina* ou *Servitina*, Santa Severina.

Petelia & Petilia, Strongoli ou Policastro.

Scyllatium ou *Scylletium*, Squillaci.

Cocyntum, *Cæcinum* ou *Carcinum*, Stillo.

Caulonia, *Aulonia* & *Aulon*, Castel Vetere.

Locri Epizephirii, endroit nommé Gierazzo ou Girce.

Decastidium, Castidio.

Peripolium, Mandolaia.

Tracis Fluvius, le Triunto.

Rivieres.

Crinisus Fluv. la Fiumica.

Neæthus Fluv. Neeto.

Æsarus Fluv. l'Esaro.

Targines Fluv. le Sagriano.

Eleporus Fluv. l'Alaro.

Alex, *Cacinos*, *Carcinos* & *Cæcinum Fluv.* l'Alece.

Caps.

Promontorium Crimisa, Cap de l'Alice.

Promontorium Lacinium, *Crotonis* ou *Dioscurias*, Cap delle Colonne.

Iapygum Promontoria tria, Cap della Nave; cap dell' Origano, & cap Rizzuto.

Promontorium Scyllacium ou *Scyllacæum*, cap de Squillaci ou di Stallaci.

Promontorium Cocyntum, *Coccinum*, *Cacinum* & *Carcinum*, cap de Stillo.

Promontorium Zephyrium, cap de Burzano.

Herculis Promontorium, cap de Spartivento.

Sinus Scyllacius & Scylleticus, Golfe de Squillaci.

Sinus Locrensis ou *Brutius*, Golfe de Girazzo ou de Girace.

Sinus Tarentinus, Golfe de Tarente.

Mons Clibanus, partie du Mont Apennin.

ARTICLE III.

LES ISLES D'ITALIE.

LE nombre des Isles d'Italie, grandes & petites, est assez considérable. Nous commencerons par les moindres, voisines du Continent, auxquelles nous ferons en sorte de donner une espece d'ordre. Nous parlerons ensuite des grandes, qui sont la *Sicile*, la *Corse* & la *Sardaigne*, auxquelles nous joindrons les petites Isles qui en sont voisines.

I.

Les Isles qui sont vers la Capitanate ou territoire de Bari, dite *Apulia*, étoient *Diomedæ Insule*, savoir :

Diomedea Inf. San Donino.*Tremerus Inf.* Tremiti.*Teutria Inf.* Caprara.

I I.

Les Isles vers la Basilicate & la Calabre
citériure , nommée *Lucania* , étoient :

Electris ou *Ebra Insula* , vis-à-vis de
Tarente ; elle ne subsiste plus.

Ænotrides Insula , qui sont :

Pontia Inf. Ponza.

Ischia Inf. Ischia.

Leucosia ou *Leucasia Inf.* autrefois Isle ,
est aujourd'hui le Cap de la Licosa.

I I I.

Les Isles vers la Terre de Labour , nom-
mée *Campania* , étoient :

Ænaria , *Inarime* & *Arime Insula* ,
Isela.

Prochita Inf. Procita.

Nefis Inf. Nifita.

Megalis & *Megalia Statio* , Château
de l'Œuf , près de Naples.

Capreæ , Capri.

Syrenum Scopuli ou *Saxa* , ou même
Syrenusæ , Gallo & San-Pietro.

I V.

Les Isles vers la Campagne de Rome ,
ou *Latium* , étoient :

Palmaria, Palmaruvola.

Sinonia, Sanone.

Pandataria, Sainte Marie.

V.

Les Isles vers la Toscane, nommée *Etruria*, étoient ;

Ilva, Elbe.

Igillum ou *Agillum*, Giglio.

Dianium, *Artemisia* & *Artemita*, *Giannuti*.

Planafia ou *Planaria Inf.* Pianosa,

Oglasa, Monte Christo.

Capraria ou *Capratia*, Caprara.

Urgo, *Orgon* ou *Goron*, Gargona.

Menaria, Meloria.

Columbaria ou *Carbaria*, Palmarolo.

Vernaria, Troia.

V I.

L A S I C I L E.

C A R T E S.

Prenez ici la Carte de la Sicile ancienne, donnée par M. DELISLE en 1714. On peut, pour le parallele, l'accompagner de sa Carte de la Sicile moderne, que le même Géographe donna la même année.

Anciens habitans de la Sicile.

La Sicile passoit dans l'antiquité, pour

un pays de prodiges , où les miracles naissoient sous les pas de tous ceux qui s'y rendoient. On croyoit que la nature du terrain les produisoit , & que les forces furnaturelles s'y joignoient , pour jeter les hommes dans la crainte & dans l'admiration. On prétend que ce n'a pas toujours été une Isle ; & l'on assure que tenant au continent de l'Italie , elle en a été séparée par quelques tremblemens de terre , plus communs autrefois dans ces contrées , qu'ils ne sont aujourd'hui.

Ses habitans sont certainement venus des terres voisines ; & il paroît que les premiers qui s'y sont établis , sont ceux qui s'y sont rendus de l'Afrique. On n'en sauroit marquer le temps , parce qu'ils y sont venus à plusieurs fois , & que la première colonie est si ancienne , qu'elle précède les fables des Grecs. Elle se divisa en deux peuples , les *Cyclopes* & les *Lestrigons*.

Les premiers habiterent , non dans le voisinage du mont *Æthna* , comme les fables ont donné lieu de le croire ; mais au Promontoire *Lilibée* dans les cavernes du mont *Erix* , & dans les autres lieux voisins , où l'on voit encore des vestiges de leur habitation. On ne sauroit douter de la situation de leurs demeures , après la description qu'en fait *Homere* , puisqu'il dit , que vis-à-vis du lieu , où *Ulysse* son

héros prit terre, il y avoit des Isles, & une entre autres, remplie de chèvres sauvages, laquelle ne peut être que l'Isle d'*Eguse*, ainsi nommée des chèvres qu'elle nourrissoit. Cette situation ne convient donc qu'au Promontoire *Lilibée*, le reste du rivage n'ayant aucune Isle dans le même éloignement.

On fait assez que *Virgile*, dans la route qu'il a fait tenir à *Enée*, est un imitateur continuel & presque littéral de l'*Odyssée*. Ainsi il n'a point hésité de le faire aborder au même endroit.

Les Cyclopes.

Les *Cyclopes* étoient d'une barbarie extrême : outre qu'ils n'avoient point l'usage des maisons, faisant leur demeure dans les rochers, ils étoient timides à l'excès, & d'une cruauté plus qu'humaine envers ceux qui tomboient entre leurs mains. Ils mangeoient la chair crue ; ils s'arrachôient la nourriture les uns aux autres ; en un mot, ils n'avoient aucune connoissance, ni même aucune idée des Arts. *Homere* remarque qu'ils n'avoient point l'usage de la navigation, tant à cause de leur timidité, que parce qu'ils n'avoient pas l'adresse de construire les moindres barques. De sorte qu'il fut aisé aux Grecs de s'en former une étrange

opinion, pareille à celle des monstres les plus hideux.

Les Grecs ont corrompu les noms orientaux de ce peuple, en le prononçant à leur manière; & du mot de Cyclope ils se sont ensuite formé l'imagination, que ces hommes n'avoient qu'un œil au milieu du front.

Les Lestrigons.

Les *Lestrigons* s'étendirent au milieu de l'Isle; & la traversant, ils se retrouvèrent au rivage de la mer du côté oriental, où depuis ils furent mieux connus sous le nom de *Léontins*. On ne sauroit douter qu'ils ne fissent leur demeure en ces contrées, & qu'ils ne fussent une branche de Cyclopes; car ils donnerent aux montagnes & aux rivières de ce territoire, des noms de leur langue: on y voyoit un autre mont Erix & une rivière de même nom. D'ailleurs tous les anciens conviennent que les *Léontins* ont été les successeurs des *Lestrigons* dans les mêmes demeures. Bochart a montré que le nom de *Lestrigons* dans la langue punique, a la même signification que celui de *Léontins* en grec.

La barbarie des *Lestrigons* n'a pas eu moins de réputation chez les anciens que celle des Cyclopes. On assure qu'ils dévoreroient

voiroient les étrangers, & qu'entr'eux ils se mangeoient les uns les autres.

Ces deux peuples sont donc les plus anciens habitans de la Sicile. C'est le principe que Thucydide a posé; mais il ajoute qu'il ignoroit & leur race & leur origine, aussi bien que ce qu'ils étoient devenus dans la suite des temps. Le reste de sa narration, qui regarde les *Sicaniens*, les *Elimes* & les *Phocéens*, n'est établi que sur une tradition frivole qui régnoit de son temps, & dont les modernes ont aperçu l'erreur.

Mais comme pour découvrir la vérité dans une antiquité si éloignée, en suivant une route si peu battue, on est obligé de faire une exacte attention à tout ce qu'on peut recueillir dans les anciens Auteurs; il semble que l'on peut en cette occasion, faire usage de la fable, aussi bien que dans l'Histoire de la Grece; car quoiqu'elle ait confondu sans aucune raison, les Cyclopes avec les Titans, il semble que ceux des Cyclopes, dont elle a conservé les noms, ont été parmi eux, des Capitaines ou des Rois, comme on le remarque des Titans. Ainsi on pourra dire que *Briarée*, autrement *Encelade* ou *Typhon*, a été l'un des plus considérables d'entre eux; & cette supposition nous donnera beaucoup de lumieres; car on prétend que le Scholaiste de Théocrite sur la pre-

miere Idylle d'un très-ancien Auteur nommé Démétrius de Calasse (c'étoit une ville de la Pouille, de fondation grecque) a écrit que Briarée fut pere de deux fils, *Sican* & *Etna*, desquels le premier fut aussi Roi des Cyclopes après son pere. Or on peut croire probablement que, quoique le nom du mont Ethna ait une étimologie plus propre dans la langue punique (car *Etuna* veut dire une fournaise) il y a quelque rapport du nom de cette montagne avec celui du fils de Briarée, qui y avoit établi les premières fonderies qu'on ait vues en Sicile. Et dans la suite, quand le mont Ethna s'est ouvert pour jeter des feux, son appellation lui est venue doublement propre, sans qu'on ait perdu toutefois la liberté de suivre, si l'on veut, la première explication.

Les Sicanians.

On peut penser pareillement, que du nom du Roi Sican, s'est formé celui des *Sicanians*, que prirent les peuples, qui lui étoient soumis, suivant un usage assez commun en ce temps-là, comme nous l'avons vu des Pélasgiens, des Éno-triens, des Sicules, &c. ce qui est appuyé sur le consentement presque universel des anciens auteurs Siciliens, particulièrement de Diodore, qui doit en être plutôt cru que tout autre. Ils reconnoissent tous que

ces peuples étoient les naturels du pays ; par une conséquence nécessaire , il faut donc dire qu'ils étoient de la postérité des Cyclopes & des Lestrigons , ou plutôt des Africains , qui étoient passés les premiers en cette Isle.

Il est vrai cependant que Thucydide a dit que les Sycaniens étoient venus d'Espagne en Sicile , ayant été chassés des bords de l'Hébre par les Liguriens ; mais la tradition , qui a fait parler cet Historien , est manifestement fabuleuse ; car ils n'auroient pu y passer que par mer ou par terre. Le premier étoit impossible ; car on convient qu'ils n'avoient point de vaisseaux , ni l'usage de la navigation. Le second n'étoit pas praticable , car il auroit fallu traverser dans leur longueur la Gaule , la Ligurie & même toute l'Italie.

Les Opites ou Sicules.

Les Sycaniens se multiplièrent assez pour occuper leur Isle toute entière ; mais dans le temps que les *Opites* , ou , pour mieux dire , les *Sicules* y vinrent du Latium , on prétend que cette nouvelle Colonie obligea les anciens habitans d'abandonner la pointe septentrionale du triangle , & de se resserrer vers le midi : ce qui détermina toute cette contrée , avec l'angle occidental , au nom propre de Sica-

nie, qu'elle a porté même sous les Romains.

Depuis ce temps on se mit à parler deux sortes de langues dans la Sicile, l'Africaine ou Punique, qui étoit l'ancienne, & celle des Sicules, qui tenoit beaucoup de la Gauloise, à cause de leur origine Ligurienne. Cependant elles se confondirent bientôt; mais la première se renouvela tout-à-fait par le moyen des Phéniciens & des Carthaginois, qui y vinrent de nouveau. De sorte qu'avant la guerre de Troye il y avoit en Sicile, trois langues d'usage; la naturelle formée, comme nous l'avons dit; la Phénicienne pure, & la Grecque, qui s'y communiqua au commencement par les voyageurs & les marchands, & ensuite par une infinité de colonies. C'est pourquoi les Siciliens étoient nommés hommes de trois langues, *Trilingues*. Et afin qu'on ne croie pas que le Grec n'a été commun en Sicile que dans les derniers temps, on peut lire ce qu'en écrit Platon dans sa Lettre aux parens de Dion.

Colonies Grecques.

A l'égard des *Colonies Grecques* qui se sont rendues si illustres dans la Sicile, leur histoire ne convient presque point au temps qui a précédé la ruine de Troye, si ce n'est par rapport à celles qui y étoient

établies, lorsque Dédale s'y réfugia; mais l'on n'en fait précisément ni les noms ni les places; comme nous le montrerons au sujet du voyage que Minos y fit. Quelques Auteurs prétendent que la fondation de Naxe Tauroménienne est beaucoup plus ancienne que le temps d'Enée, & que c'est à cette place, qu'il faut rapporter tout ce que les Poètes ont dit du bon vin de Naxe, du séjour que Bacchus y a fait, & la mort d'Ariadne.

Tout ce que l'on a dit des *Colonies Troyennes* conduites par *Eline* & par *Egeste*, aussi bien que celle des *Phocéens* errans à leur retour de Troye, dont Thucydide a parlé, est détruit par Bochart, qui a montré que les Sicanien ont été nommés *Elimes*, par rapport aux lieux élevés, où ils faisoient leur demeure. *Elim* signifie en phénicien le sommet d'une montagne, & l'on sait que les principales villes des Sicanien, telles que *Erix*, *Entella* & *Segeste*, étoient toutes trois bâties sur la cime des rochers. Il a expliqué de même le nom des *Phocéens* de Thucydide; & il en prend l'étymologie dans le mot de *Phocanim*, qui veut aussi dire en Phénicien, des lieux élevés. Ainsi les *Elimes* & les *Phocéens* n'auront été que des Africains établis en Sicile, distingués des autres par leurs forteresses bâties à la pointe des montagnes. Dio-

dore est favorable à cette opinion, ainsi que divers autres anciens dont Bochart a rapporté les témoignages.

La Sicile étoit déjà fort habitée par les Grecs, lorsque Dédale s'y rendit longtemps avant le siège de Troye. Cependant comme nous connoissons cette Isle beaucoup mieux par les Latins que par les Grecs, c'est principalement à la division des Romains que je m'attache.

Division de la Sicile.

La Sicile, *Sicilia*, la plus grande Isle de la Mer Méditerranée, a encore été nommée par les anciens, *Trinacria*, *Sicania*, *Triquetra*, *Æthnæa*, & quelquefois même *Brutia*. Comme la Sicile est une espece de triangle, il faut la diviser selon ses trois différentes côtes.

I. Partie septentrionale de la Sicile.

Siciliæ Latus Boreale, la côte depuis Palerme jusque vers Messine, dont les villes principales sont :

Naulochius, *Naulocha*, ou *Naulochum*; c'est aujourd'hui l'embouchure de la riviere de Malpurrito.

Milæ, Milazzo.

Tyndarium ou *Tyndaris*, Santa Maria de Tyndaro.

Agathyrnum ou *Agathirna*, San-Marco.

Aluntium ou *Haluntium*, San-Philadelpho.

Calacta ou *Calata*, est détruite.

Alæsus & *Alæsa*, Caronia.

Hymera, Termini.

Solus, *Solois*, *Soluntum* & *Solentum*, Solanto.

Panormus, Palerme.

Ereta Mons, Monte Pelegrino.

Hiccara ou *Hiccari*, Muro di Carini.

Segestanorum Emporium, Castel à Mare.

Drepanum & *Drepana*, Trapani.

Isles, *Caps* & *Rivieres*.

Columbaria Insula, la Columbara.

Motya, Isle S. Pantaleon.

Pelorum ou *Pelorus Promontorium*, cap di Faro.

Phalacrium Promontorium, cap de Zaficulmo.

Cephalædium Promontorium ou *Cephalædis Castellum*, Cifalu.

Ægithallus Promontorium, cap de San-Theodoro.

Melas ou *Facelinus Fluvius*, Nuciti.

Longanus Fluv. la riviere di Castro Reale.

Helicon Fluv. l'Olivaro.

Timethus ou *Timethum Fluv.* le Naso.

Chidas Fluv. Rosmarino.

Alæsus Fluv. la Caronia.

Monalus Fluv. la Pollina.

Himera Fluv. l'Amiraglio.

Simois ou *Scamander Fluvius* , la riviere de S. Bartholomeo.

II. *Partie méridionale de la Sicile.*

Sicilia Latus Australe , la côte de Gergenti , depuis le cap Marzalo , jusques au cap de Passaro , avoit pour villes principales :

Lilybæum , Marsala.

Selinus , Terra delli Pulci.

Thermæ Selinuntiaë , ou *Aquæ Labodæ* ou *Laxodæ* , Sciaca.

Heraclea Minoa , ou simplement *Minoa* , Heracléa.

Camicus , Siculiano.

Agrigentum , Gergenti.

Oruphace , Château , qui étoit près de Gergenti.

Eenomus Mons , Mont de Licata.

Phintia ou *Plutia* , Licata.

Gela & Lindii , Cherfa.

Camarina , *Psaumidis & Hyperia* , Torre di Camarana.

Caucana Portus , Caucona Porto.

Odyssææ ou *Edissæ Portus* , Castellucio Porto.

Payni Portus , Motya.

Caps & Rivieres.

Lilybæum Promontorium , cap de Marzalo.

Bucra Promontorium , cap de Scarami.

Odyſſea Promontorium, cap de Caſtelluccio.

Mazara Fluvius, Mazara.

Hipſa Fluv. la branche gauche du Belici.

Crimifus Fluv. la branche droite du Belici.

Iſburrus Fluv. la Catta Bellota.

Halicus Fluv. le Plantani.

Canicus Fluv. le Cannaro.

Agragas Fluv. le San-Biagio.

Himera Fluv. le Salci.

Gela Fluv. la Terra-Nuova.

Vagedruſa Fluv. la Manumuzza.

Achates Fluv. le Drillo.

Hipparis ou *Camarina Fluv.* la Camarana.

Oanus Fluv. le Fraſculari.

III. Partie orientale de la Sicile.

Siciliæ Latus Orientale, la côte depuis Meſſine juſqu'au cap de Paſſaro, où étoient :

Elorus, Baiacheno.

Phænicus Portus, la Falconara.

Naſtatmos, Vindicari.

Syracuſæ ou *Syracoſæ*, Syracuſe. Cette ville étoit diviſée en pluſieurs parties, ſavoir ; *Acradina*, *Tycha*, *Neapolis*, *Ortygia Inſula*.

Tapſus Peninſula, l'Iſle de Manghiſi.

Hybla parva, *Megara*, *Megaridis* & *Ga-*

leotis, étoit à l'embouchure du *Cataro*.

Xyphonia, *Augusta*.

Trotylum, *San-Caloïro*.

Catana, *Catanea*.

Ulyffis Portus, *Torre Lognina*.

Naxus, étoit à l'embouchure du *Frigidi*.

Taurominium, *Tauromenium*, *Tauromenia* & *Naxos*, *Taormina*.

Portus Tauromitanorum, l'*Ochifo*.

Messana & *Zancle*, *Messine*.

Caps & Rivieres.

Promontorium Pachynum, le cap de *Passaro*.

Promontorium Plemmyrium, *Massa*.

Promontorium Taurus, cap della *Brucca*.

Promontorium Argenum ou *Drepanum*, cap de *Sant' Alessio*.

Elorus Fluvius, l'*Abiso*.

Anapus Fluv. l'*Alfeo*.

Alabus, *Alibus* ou *Alabo Fluvius*, le *Cotaro*.

Melas Fluv. le *San-Marcellino*.

Pentagias ou *Pentagies Fluvius*, le *Porcari*.

Terias Fluv. le *San Leonardo*.

Symethus Fluv. le *Iaretta*.

Acis Fluv. l'*Aci*.

Taurominius ou *Onobaia Fluv.* la *Can-tara*.

IV. L'Intérieur de la Sicile.

Siciliæ Urbes Mediterraneæ , le milieu de la Sicile , où étoient :

Eryx ou *Urbs Helymorum* , Trapani del Monte.

Ægestia , *Ægestos* , *Ægesta* , *Segesta* & *Dicæopolis* , Barbara.

Entella & *Atata* , Bitella.

Macella , Calta Bufamar.

Magella , Rosmano.

Triocala ou *Tricalum* , Santa Maria a monte Virgine , près de Calta Bellota.

Alicia , Salemi.

Ieta , Iato.

Schera , Coriglione.

Murgentium , *Morgentium* & *Murgentia* , étoit près de l'embouchure de l'Iaretta.

Engyum , *Enguium* , *Egyrna* , Ingluni ou Angulone.

Petra ou *Petrea* , Petraglia.

Noæ ; Noara.

Apollonia , dont on ignore la situation.

Amestratus , *Amastra* & *Mutistratum* , Mistretta.

Tissa , Rendazo.

Æthna Urbs , *Inessum* , *Inessa* & *Ennessia* , Mascali.

Capitium , Capuzzi.

Herbita , Nicosia.

Argyrium & *Agurium* , San-Philippo

d'Agironna , la patrie de Diodore de Sicile , célèbre Historien.

Imachara , Traïana.

Galaria ou *Galarina* , Gagliano.

Symethum , Racabulto.

Hadranum , Aderno.

Afforus ou *Affonum* , Azaro.

Hybla Major , Paderno.

Enna , Castro Jami.

Caulonia , *Cauloniana* & *Calionia* ,
Pietra Preccia.

Hybla Heræa , Ragusa.

Erbeffus , la Grotte.

Acroë , Santa Maria d'Arcya.

Petiliania , Calta-Nisceta.

Philosophiana , Piazza ou Chezza.

Eryce , *Eryca* & *Eruca* , près du Mont
Catalfano.

Callipolis ou *Bidius* , Muscalis.

Eobæa , Lycodia.

Neetum ou *Nectum* , Noto.

Casinenæ , Scicali.

Bidis , San Giovanni de Binini.

Palica.

Mena , *Menena* ou *Menenum* , Menco.

Erbeffus , Palazzuolo.

Maçtorium , Mazarini.

Leontini ou *Leontium* , Lentini.

Centuripe ou *Centuripinum* , Centorbe.

V. *Lacs & Fontaines de Sicile.*

Pergusa Lacus ou *Pergus* , Pergusa.

Palicorum Fons Menenius ou *Palicinus*,
Naptia.

Concheus Lacus ou *Petrulensis*, Lac de
Petra.

Camarina Palus ou *Lacus*, Lac de Ca-
marana.

Cyane Fons, la Pisma.

VI. Montagnes de Sicile.

Æthna Mons, le Mont Gibel ou le
Mont Ethna, qui est un volcan.

Mons Pelorus, *Pelorias* ou *Nepturius*,
le Mont de Namari.

Montes Herai ou *Junonii*, Monte Ar-
tesino.

Maro Mons, le Musumeni ou Musu-
meli.

Montes Hyblai, le Mont San-Marcel-
lino.

Montes Nebrodes ou *Neurodi*, le Ma-
donia.

Eryx Mons, le Mont Trapani.

V I I.

*Les petites Isles qui sont aux environs de
la Sicile.*

Ces Isles se divisent en trois corps.

1. Celles qui sont au nord, se nom-
ment *Æoliæ Lipareorum* ou *Liparensum*,
Hephestiades, *Vulcaniæ*, *Vulcani* & *Plotæ*.

2. Celles qui sont au couchant de la Sicile, se nomment en général *Ægades*.

3. Celles qui sont au levant ont leurs noms particuliers.

1.

Lipara Insula ou *Meligunis*, Lipari.
Thermessa, *Thermissa*, *Hiera*, *Vulcani*, *Vulcania* & *Hephestias*, *Volcano*.
Strongyle ou *Domus Æolia*, *Stromboli*.

Evonymos, *Ustica*.

Didyme ou *Gemella*, *Salini*.

Ericusa ou *Ericodes*, *Alicur*.

Phænicusa ou *Phænicodes*, *Felicur* ou *Palmaria*.

Ce sont-là les Isles *Æoliæ*, qui sont au nord de la Sicile.

2.

Les Isles du couchant, dites *Ægades*, sont :

Phorbantia, *Levanzo*.

Hiera Sacra ou *Maritima*, *Maretimo*.

Egusa, *Favognana*.

3.

Les Isles du levant sont :

1. *Melita*, l'Isle de Malthe, dont les villes principales sont :

Melita, *Medina* ou *Civita-Vecchia*.

Junonis Fanum , Castello di-Sant'Angelo.

Herculis Portus , dont on voit encore quelques vestiges au sud de l'Isle.

2. *Gaulos Insula* , l'Isle Gozo.

V I I I.

C O R S I C A.

Cette Isle se nommoit *Cyrinus* , *Corsica* , *Cursea* , *Cerneatis* , *Corfis* , *Sidis* & quelquefois *Tyros*. Ses villes principales étoient :

Centurinorum Oppidum ou *Centurinum* ,
Centuri.

Clunium , Santa-Catharina.

Mantinorum Oppidum , Bastia.

Aræ Tutela , Torre Pelerina.

Favonii portus , Porto Favono.

Alista , Porto Vecchio.

Rubra , Porto Nuovo.

Palla ou *Palle* , San Bonifacio.

Promontorium Sacrum , cap Corso.

Promontorium Vagum , cap de Brigalino.

Promontorium Granianum , cap d'Erbicara.

Tavola Fluvius , le Galo.

Rhotanus Fluv. le Tavignaro.

Sacer Fluv. l'Orbo.

Stagnum Dianæ , Stagno di Diana.

Insula Capraria , l'Isle Capraia.

Canelata , San-Fiorenzo.

Casalus Sinus , Piaggia di-Cofari.

Urcinium , Adjazzo.

Paula , Porto Polo.

Titianus Portus , Golfe de Tallano.

Ficaria , Ficari.

Marianum Oppidum , Casa Barbarica.

Volerius ou *Vilerius Fluvius* , le San-Fiorenzo.

Circidius Fluv. la Ripe.

Locra Fluv. le Capitello.

Titianus Fluv. l'Ornano.

Ficarius Fluv. le Ficari.

Tilox Promontorium , cap Martello.

Attium Promontorium , Punta di Laccivolo.

Viriballum Promontorium , cap de Cabri , ou cap de Gargano.

Ruber Mons Promontorium , Monte Rosso , & Capo Rossi.

Rhium Promontorium , cap de Casa Barbarica.

Mariana Colonia ou *Nicea* , cap de santa Maria.

Aleria ou *Alalia* , Alleria.

Ostrico , Ostricone.

Palania ou *Palanta* , Balagna.

Opinorum Oppidum , Opini.

Calcinorum Oppidum ou *Calcinum* , Talcini.

Carrabinorum Vicus, Vico.

Aluoa, Alota.

Mons Aureus, Golo.

I X.

SARDINIA.

La *Sardaigne*, qui est la plus grande Isle de la Méditerranée, après la Sicile, n'a été peuplée que de trois sortes de Colonies réelles, quoique Pausanias en ait marqué jusques à six; mais de ce nombre il y en a trois de fabuleuses. La première véritable fut des *Africains* ou *Numides*, tels que ceux qui ont habité la Sicile. C'est Pausanias qui nous l'apprend, & qui dit qu'ils y furent conduits par Sardus, fils de Macéride. On n'a pas manqué d'en dériver le nom de cette Isle, & l'on a ajouté que ce Héros prétendu étoit fils d'Hercule, aussi-bien que Cynus, duquel on tiroit aussi le nom grec de l'Isle de Corse. Mais il y a si peu de vraisemblance, que cela ne sert qu'à faire connoître combien les Grecs étoient ardens à s'honorer de la plupart des peuplades, où cependant ils n'avoient contribué en rien, & qu'ils rendoient Hercule auteur de toutes les Colonies, par la facilité qu'ils avoient à confondre ses entreprises avec celles des Phéniciens.

Le nom de *Sardaigne* est véritablement

tiré du langage punique *Sarden*, qui signifioit la trace du pas d'un homme; & il est remarquable que cette Isle étoit appelée en grec *Ichnusa*, & en latin, *Sandaliotis*, par la même raison prise de sa figure.

Les premiers habitans de l'Isle étoient naturellement sauvages; mais ils le devinrent bien davantage lorsque de nouvelles colonies les eurent obligés de se retirer dans les montagnes, qui sont au nord. Ils prirent alors les noms de *Ioles* & de *Balares*, sous lesquels ils ont fait souvent bien de la peine aux Romains. C'étoient des espèces d'épithètes ou surnoms que les Carthaginois leur donnerent, par rapport aux lieux déserts & montagneux où ils demeuroient.

La seconde peuplade qui vint en Sardaigne, fut des *Phéniciens* d'Espagne, dont Pausanias a parlé comme de purs Ibériens; mais il est évident par la fondation de *Nora*, qui leur appartient, qu'ils parloient le langage de Syrie. *Nora* a été la première ville construite en Sardaigne; & comme elle étoit à la côte occidentale, on a double raison de l'attribuer à cette colonie.

Si l'on demandoit pourquoi les Phéniciens multiplioient si fort leurs établissemens, il semble qu'apparemment dans ce temps-là, chacun travailloit pour soi, comme on fait encore aujourd'hui. Les

premiers venus n'étoient pas plus disposés à partager leurs habitations avec les seconds, qu'on le peut être à présent dans l'Amérique. C'étoit donc une nécessité de s'établir en diverses places.

Je ne parlerai pas ici de la colonie d'Aristée fils d'Apollon, & de Cyrène, pere de l'infortuné Actéon, quoiqu'on lui attribue la fondation de Cagliari, d'autant que c'est une fiction, aussi bien que ce qu'on a dit d'une quatrième peuplade, venue de Troye. Il est d'autant moins nécessaire de les compter, que Pausanias nous assure qu'une cinquième colonie venue d'Afrique (& c'étoit sans doute d'autres Phéniciens) extermina tous les Grecs d'origine, & chassa les Ioles, qu'il appelle Iliens, au nord de l'isle. Après celle-ci les Carthaginois s'étant élevés à une haute puissance, ne négligerent pas la conquête de la Sardaigne, dont ils tirèrent cependant peu de profit, parce qu'ils ne purent jamais assujettir les Ioles. On trouve dans tous les noms anciens des villes, des caps & des rivieres de cette Isle, des marques de cette domination Phénicienne; mais le détail en est trop peu important pour s'y arrêter.

L'Isle de Sardaigne, nommée par les anciens, *Sardinia*, *Sardo*, *Ichnusa* & *Sandaliotis*, avoit de lieux remarquables:

Juliola, *Castro di-Doria*.

Plubium, Santa Reparata.

Erebantium Promontorium, Cap de la Testa ou de Santa Reparata.

Ursi Promontorium, Cap de l'Orso.

Tibula ou *Tibula*, Castro d'Aragonèse.

Turris Libissonis, Torre.

Tilium ou *Tillium*, Argentera.

Nymphæus Portus, Porticivolo.

Corax, Algeri.

Osea ou *Othoca*, Osko.

Bosa, Bosa.

Neapolis, Neapoli.

Sardopatoris Fanum, Cap de Frasca.

Gorditanum Promontorium, Cap de Monte-Falcone.

Hermæum ou *Mercurii Promontorium*, Cap de la Caccia.

Crassum Promontorium, Cap d'Argentera.

Thermus Fluvius, l'Aragonefe.

Thyrfus Fluvius, le Thyrso.

Sacer Fluv. le Sacro.

Sulci, Palma di Sole.

Peninsula, Parignano.

Biota, Biora ou *Bithia*, Porto Bota.

Suchense ou *Sulcense Promontorium*, la Punta dell'Ugna.

Herculis Portus, Chia.

Caralis, *Carales* ou *Carala*, Cagliari.

Scarcapos, Scarabos.

Sulpicius ou *Solpicius Portus*, inconnu aujourd'hui.

Liquidonensium ou *Luquidonensium* *Portus*, Lagoliasto.

Feronia, Santa Maria Navarese.

Olbia ou *Ulbia*, Olbia Ruinata.

Olbianus Portus, Golfe de Siniscola ou de Pofala.

Cunicularium Promontorium, le Cap Pullo.

Columbaria Promontorium, Cap de Sarda.

Sæprus Fluvius, le Scarabos.

Cedris Fluvius, le Cedro.

Æsoro, Occari.

Sarolapis ou *Sorabilis*, Sarlape.

Valentia ou *Valeria*, Valentino.

Luquido, Loconi.

Fanum Carifi ou *Canusi*, Favi.

Nora, Nori.

Ferraria, étoit près du Cap Ferrato.

Susalicus Vicus, San-Pedro.

Lesa, San-Gavino.

Lesitanæ Aquæ, ou *Thermæ*, près de San-Gavino.

Metalla, Civita di Glisia.

Ufellis Colonia, Oristagni.

Gurulis, *Ogrillis* ou *Goryllis*, dont la situation est inconnue.

Montes Infani, les monts Canelle.

Isles voisines de la Sardaigne.

Il y a autour de la Sardaigne plusieurs petites Isles, qui sont ;

Nymphaea Insula, Paraguana.

Phintonis ou *Fintonis Ins.* Figo.

Fossa ou *Taphros Ins.* Rossa.

Herculis Insulae duae, Asinaria & Piana.

Diabate Ins. Faluga.

Bercula Ins. Coffia di Donna.

Hieracum ou *Accipitrum Insula*, Santo
Pietro.

Plumbaria Insula, Piana.

Enosis Ins. Sant'Antioco.

Boaria ou *Boaris Ins.* Il-Toro.

Bucina Ins. la Vacca.

Cunicularia Ins. le Pullo.

Ficaria ou *Rurana Ins.* Coltelazo.

Collodes Ins. Serpentera.

Heras Lutra, inconnue.

Belerides Ins. le Sanguinare.

Hermea ou *Mercuria Ins.* le Tavoralo
ou la Torala.



ARTICLE IV.

Autres divisions de l'ancienne Italie.

CARTES.

Il faut prendre ici la Carte de l'Empire Romain de M. DELISLE, intitulée Theatrum historicum, qui est en deux feuilles, & qui pour l'étude de l'histoire, s'étend jusqu'au cinquième siècle de l'Ere Chrétienne. Elle servira pour la troisième division, comme son Italie ancienne sert pour la première.

IL y a eu plusieurs divisions de l'Italie; car chaque Auteur qui a examiné cette partie de l'Europe, en donne une particulière. Nous ne parlerons point de celles de Ptolémée; de Strabon, & de Paul Diacre, parce qu'elles n'ont pas influé dans les anciens Historiens; nous exposerons seulement celles d'Auguste, d'Antonin & de Constantin.

Division de l'Italie, selon Auguste.

Pline marque cette division, qui partage l'Italie en onze Régions; & c'est celle que M. Delisle a suivie dans sa Carte de l'Italie ancienne.

I.

Prima Regio , comprend le *Latium Vetus & Novum* , & *Campania* , la Campagne de Rome , dont les villes principales étoient *Rome & Capoue*.

I I.

Secunda Regio , où sont les *Picentini & Hirpini* , partie de la Principauté Citérieure , & toute la Principauté Ulérieure.

I I I.

Tertia Regio , où étoient les *Apuli Daunii* , *Peucetii* , *Messapii* , *Salentini* , *Calabri* , *Lucani & Brutii* , partie de la Principauté citérieure & de la Capitanate ; les territoires d'Otrante , la Basilicate , la haute & basse Calabre.

I V.

Quarta Regio , où étoient *Frentani* , *Marrucini* , *Peligni* , *Marsi* , *Vestini* , *Samnites & Sabini* , partie de l'Abruzze Ulérieure , l'Abruzze Citérieure , le Comté de Molise , partie de la terre de Labour , du Duché de Spolette , & la Sabine.

V.

Quinta Regio , où étoit le *Picenum* ou le peuple *Picentes* , partie de la Marche d'Ancone , la Romagne , le Duché d'Urbino ,

bin, partie du Pérugin, du Comté de Castellane, & du Duché de Spolète.

V I.

Sexta Regio, où étoit *Umbria*, qui répond à une partie de la Marche d'Ancone, de la Romagne, & des Duchés d'Urbain & de Spolète.

V I I.

Septima Regio, où étoit *Etruria*, dont les peuples étoient nommés *Thufci* & *Etrufci*, l'Etat du Grand Duc de Florence, la République de Lucques, partie de l'Etat de Gènes; les Duchés de Massa, de Carrara & de Castro; le Patrimoine de S. Pierre, le Comté de Ronciglione, partie du Pérugin & l'Orvietano.

V I I I.

Octava Regio, où étoit *Gallia Cispadana*, les Etats de Parme, de Modène, & de la Mirandole; la Bolonéfe, partie du Mantouan, du Ferrarois & de la Romagne.

I X.

Nona Regio, où étoit *Liguria*, les peuples nommés *Ligures*, toute la côte de Gènes, partie du Piémont, le Marquisat de Saluces, le Comté de Nice, la plus grande partie du Montferrat & du Milanéz.

X.

Decima Regio, où étoit *Venetia*, & les Peuples *Veneti*, *Carni*, *Istri* & *Iapydes*, l'*Istrie*, le *Frioul*, le *Bellunese*, le *Cadorin*, partie du *Trentin*, le *Vicentin*, la *Marche Trévifane*, partie du *Véronois*, le *Dogado*, le *Polésin de Rovigo*, & partie du *Ferrarois*.

X I.

Undecima Regio, où étoit *Gallia Transpadana*, partie du *Véronois*, du *Mantouan*, le *Bressan*, le *Crémonois*, partie du *Trentin*, le *Bergamasc*, la *Valteline*, le *Crémasc*, le *Duché de Milan* au nord du *Pô*, les *Sujets des Suisses*, la *Seigneurie de Verceille*, partie du *Montferrat* & du *Piémont*; le *Val d'Aoste*, & partie du *Dauphiné*.

Division de l'Empereur Antonin.

L'Italie, suivant cette division, étoit partagée en XVI Provinces, savoir :

I. *Campania*.

II. *Tuscia* & *Umbria*, où étoit *Rome*.

III. *Nursia*, où étoit *Reate*.

IV. *Flaminia*, où étoit *Ravenna*.

V. *Picenum*, où étoit *Asculum*.

VI. *Liguria*, où étoit *Mediolanum*.

VII. *Venetia & Istria*, où étoit *Aquileia*.

VIII. *Alpes Cottiae & Apenninus*, où étoit *Genua*.

IX. *Samnium*, où étoit *Beneventum*.

X. *Apulia & Calabria*, où étoit *Tarentum*.

XI. *Lucania*, où étoit *Regium*.

XII. *Rhætia prima*.

XIII. *Rhætia secunda*, ou *Vindelicia*.

XIV. *Sicilia*.

XV. *Corfica*.

XVI. *Sardinia*.

Division de l'Italie selon Constantin.

La division établie par cet Empereur, se trouve dans la Notice de l'Empire, & contenoit XVII Provinces; dix étoient sous le *Vicaire de Rome*, & sept sous le *Vicaire d'Italie*. Les dix premières étoient :

I. *Latium & Campania*, la Campagne de Rome, & partie de la Terre de Labour, où étoient *Roma*, *Capua* & *Neapolis*.

II. *Tuscia & Umbria*, la plus grande partie de la Toscane, l'Etat de Lucques, partie de la République de Genes; les Duchés de Massa, de Carrara & de Castro; le Patrimoine de S. Pierre; l'Orvietano, partie du Pérugin, du Duché d'Urbain & de la Romagne.

III. *Picenum Suburbicarium*, partie de la Marche d'Ancone & de l'Abruzze Ulérieure.

IV. *Valeria*, partie du Duché de Spolète, la Sabine, partie de la Campagne de Rome & de l'Abruzze Ulérieure.

V. *Samnium*, partie de l'Abruzze Ulérieure, & la Citérieure, partie de la Capitanate & de la Terre de Labour, & le Comté de Molise.

VI. *Apulia & Calabria*, partie de la Capitanate; les territoires de Bari & d'Otrante.

VII. *Lucania & Brutii*, partie de la Principauté Citérieure, la Basilicate, la haute & la basse Calabre.

VIII. *Sicilia*, l'Isle de Sicile.

IX. *Sardinia*, l'Isle de Sardaigne.

X. *Corfica*, l'Isle de Corse.

Les sept Provinces qui étoient sous le Vicaire d'Italie, sont :

I. *Venetia & Istria*, l'Istrie, le Frioul, la Marche Trévifane, le Cadorin, le Bellunese, le Padouan, le Vicentin, le Dogado, le Polésin de Rovigo, & partie du Ferrarois.

II. *Æmilia*, les Duchés de Parme, de Modene & de la Mirandole, & partie du Mantouan.

III. *Flaminia & Picenum Annonarum*, le Bolonese, partie du Ferrarois, la Romagne & le Duché d'Urbain.

IV. *Liguria* , le Duché de Milan de-
çà le Pô , partie du Piémont ; le Crémo-
nois , le Cremasc , le Bergamasc , le Bres-
fan , & partie du Mantouan.

V. *Alpes Cottie* , partie du Piémont ,
du Montferrat & du Duché de Milan ;
les Sujets des Suisses , la Valteline , partie
du Trentin & du Bergamasc.

VI. *Rætia prima* , les Grisons , le Vé-
ronois , le Comté de Tirol & ses dépen-
dances jusqu'au Lac de Constance.

VII. *Rætia secunda* , partie de la
Souabe & de la Baviere.





L' A S I E.

C A R T E S.

On a une Carte de l'Asie par Nicolas SANSON ; mais les parties septentrionales & orientales sont trop chargées de peuples , &c. qui devoient être moins loin. Pour la considération générale de l'Asie , on peut se contenter de ce qui en est marqué dans l'Orbis vetus de M. DELISLE , ou dans celui de M. D'ANVILLE.

EN parlant de la première dispersion des Peuples , nous avons dit , au commencement de ce volume , comment l'Asie fut d'abord partagée entre les enfans de Noé , après le Déluge ; que Sem & ses enfans en occupèrent le milieu & l'orient ; que les enfans de Cham peuplèrent le sud-ouest , & que Japhet eut en partage l'occident & le nord.

Les parties les plus orientales n'étoient

guères connues des Anciens , & leurs idées sur les septentrionales étoient fort obscures. Cependant ils croyoient l'Asie bornée de ces côtés par la mer , comme on a découvert depuis qu'elle l'étoit en effet. Ils savoient qu'elle avoit au midi la Mer des Indes , que Ptolémée & plusieurs autres croyoient être une Mer intérieure , bornée à son midi & à son orient par des terres inconnues ; car leurs navigateurs s'étoient imaginés que les pointes d'Isles qu'ils avoient vues , indiquoient une continuité de terres , comme dans la partie septentrionale de cette Mer. Enfin ils séparoient l'Asie de l'Europe , par le Fleuve Tanaïs , aujourd'hui le Don ; & de l'Afrique , par le Golfe d'Arabie , ou la Mer Rouge , & par l'Isthme de Suez : car on ne doit pas s'arrêter à ceux qui lui donnoient le Nil pour bornes.

Division de l'Asie.

On peut d'abord diviser l'Asie en trois grandes parties :

I. En septentrionale.

II. En occidentale.

III. En méridionale & orientale.

La partie septentrionale , qui étoit peu connue , & dont l'Histoire n'a pas donné de détail , ne nous arrêtera pas longtemps.

L'occidentale , qui a été le théâtre

d'une grande partie de l'Histoire ancienne, est susceptible de beaucoup de détail. Elle peut être divisée en deux parties générales, ou en-deçà, ou au-delà de l'Euphrate. La partie en-deçà comprend : 1. *Asia Minor* : 2. *Syria* : 3. *Palestina*, ou la Terre Sainte : 4. *Arabia*. Dans la partie au-delà de l'Euphrate, se trouvent : 1. *Armenia*, avec *Colchis*, *Iberia* & *Albania*, c'est-à-dire, les Pays entre la Mer Noire & la Mer Caspienne : 2. *Perfarum* ou *Parthorum Imperium* ; & sous ce nom l'on comprend *Mesopotamia*, *Affyria*, &c. *Media*, *Persis*, *Parthia*, *Bactriana*, &c. *Aria*, &c.

L'Asie méridionale & orientale, contenoit *India*, les Indes, avec *Sinæ*, les Chinois, & *Insulæ*, les Isles de la Mer des Indes.

CHAPITRE PREMIER.

PARTIE SEPTENTRIONALE

DE L'ASIE.

ELLE comprenoit les Peuples les moins connus de cette vaste Région, dont les Anciens n'ont eu que des idées fort confuses, puisqu'un grand nombre d'eux

croyoient que la Mer Caspienne étoit un Golfe de la Mer Septentrionale. Cette idée paroît leur être venue de la largeur du Volga vers son embouchure, & de quelques rapports de Sauvages, qui venoient de la Mer Septentrionale par quelque riviere peu éloignée de l'une des sources ou branches du Volga, & qui faisant un petit portage, aujourd'hui connu, n'en parloient point, & faisoient croire qu'ils étoient toujours venus par eau.

Quoi qu'il en soit, les Anciens divisoient la partie septentrionale de l'Asie, en quatre Régions, qui étoient :

I. La Sarmatie Asiatique, *Sarmatia Asiatica.*

II. La Scythie, *Scythia.*

III. La Région des Seres, *Serica Regio.*

IV. Les Terres inconnues, *Terra incognita.* C'étoient les parties les plus septentrionales.



ARTICLE PREMIER.

L A S A R M A T I E.

S A R M A T I A.

C A R T E S.

M. SANSON a donné Sarmatia utraque Asiatica & Europea, & sa Carte est estimée. Il est presque le seul qui ait donné cette partie.

LA Sarmatie, *Sarmatia*, a été aussi nommée *Sauromatia*, & les Peuples, *Sarmatæ*, *Sauromatæ*, *Syrmatæ*, *Iaxabatæ*, *Exomatæ* & *Ixomatæ*.

Elle étoit renfermée entre le Mont Caucase, le Pont-Euxin, aujourd'hui la Mer Noire, le *Palus Mæotide* ou la Mer de Zabache, la Mer Caspienne, le *Tanaïs* ou le Don, & le *Rha* ou Volga; c'est une partie de la Russie Asiatique, c'est-à-dire, le Casan, l'Astracan & la Circassie. Elle contenoit divers peuples, qui n'avoient pas de demeure fixe & certaine.

Les principaux peuples qui l'habitoient, sont :

Maotidæ, partie de la Circassie, vers

le *Palus Mæotide*, ou la Mer de Zabache & d'Azof.

Iaxamataë, les peuples qui occupoient les embouchures du Tanais.

Arichi ou *Arrechi*, habitoient près de la Mer Caspienne.

Theometæ.

Tirambæ.

Conapseni.

Dont on ignore la situation, quoiqu'ils demeurassent aussi le long de la Mer Caspienne.

Siraceni, partie de la Circassie.

Plessii ou *Sempsi.*

Asturicani, partie de l'Astracan.

Sindi ou *Zinchi*, partie de la Circassie sur le *Pont-Euxin* ou la Mer Noire.

Les *Melanchlæni.*

Les *Sapothrenæ.*

Les *Scymnitæ.*

Et les *Amazones* habitoient entre le Volga & les Monts Mazarisc.

Heniochi ou *Eniochi*, partie de la Circassie vers le Mont Caucase.

Perierbidi.

Suani, la partie septentrionale de la Mingrelie.

Olondæ.

Ifondæ.

Gerrhi.

Demeuroient entre le Mont Caucase & la Mer Caspienne.

Basiliscæi , *Basilidæ* ou *Regii* , pouvoient être vers la Sibérie.

Il y a encore parmi les Sarmates , plusieurs autres peuples inconnus dans les Historiens ; mais marqués dans les anciens Géographes , qui n'en désignent pas bien la situation.

Villes des Sarmates.

Les villes principales des Sarmates , étoient :

Expolis & *Novaris* , sur le Tanais.

Tanaïs , à l'embouchure de la riviere du même nom ; elle peut répondre à *Azof*.

Paniardis.

Patarve.

Azara.

Tyrambe.

Gerasa.

Mapeta , sur la Mer Caspienne.

Asaraba , sur le *Rhombites* , aujourd'hui le *Copa* , entre la Mingrelie & le Mont Caucase.

Abunia.

Nassunia.

Almia.

Fleuves.

Les *Fleuves* de la Sarmatie , qui tombent dans le Pont-Euxin , étoient le

Tanaïs , aujourd'hui le *Don* , qui tombe

dans la Mer Noire , aussi bien que le

Marabius.

Rhombites Major.

Minor.

Theophanius.

Atticitus.

Pfatis.

Vardanus , dont on ne fauroit appliquer précisément les noms anciens aux noms modernes. Le dernier paroît cependant être le Kuban , qui traverse la Circassie , & se décharge près du détroit de Caffa , nommé autrefois *Bosphorus Cimmerius.*

Les Fleuves de la Sarmatie , qui tombent dans la Mer Caspienne , sont :

Rha , aujourd'hui le Volga.

Saona.

Alonta.

Uldon.

Montagnes.

Les principales étoient :

Caucasus Mons , le Mont Elbours.

Hippici Montes.



ARTICLE II.

L A S C Y T H I E.

S C Y T H I A.

ON a donné le nom de Scythie à tous les Pays de l'Asie, qui sont au Septentrion, & même à quelques-uns de l'Europe; & tous les Peuples qui ont habité ces pays, ont été nommés Scythes par les Grecs, parce que tous étoient fort adroits à tirer de l'arc. Les Orientaux les nommoient Huns & Turcs.

La Scythie se divise en deux parties, l'une en-deça du Mont *Imäus*, & l'autre au-delà.

Scythia intra Imäum.

Elle répond au Turquestan, & à la partie voisine de la grande Tartarie. Elle contenoit plusieurs peuples, dont les noms sont marqués dans les Anciens, sans qu'on en connoisse bien la situation; & peut être n'en avoient-ils pas de fixe, marchant alors par hordes, comme la plupart le font encore aujourd'hui.

Ces peuples étoient :

Iaxartæ, qui demeuroient autour du Fleuve *Iaxarte*, aujourd'hui le *Sihon*, que

Les Tartares nomment encore Sert.

Sacæ.

Messagetæ.

Tectosages.

Aspicii ou Aspacatæ.

Siebi.

Alani.

Tapuræi.

Dahæ.

Essedones.

Ariacæ.

Rhymnici.

Pæsuæ.

Amardi.

Histi.

Edones.

Came.

Camacæ.

Euchatæ.

Cotieri.

Antariani.

Pialæ.

Arimaspi.

Asæi.

Octei.

Il me paroît inutile de rechercher la situation de ces Peuples, parce qu'il semble comme impossible de la désigner. Quoiqu'ils soient marqués dans les anciens Géographes, il n'en est parlé dans les Historiens, que sous le nom général de Scythes.

Scythia extra Imaüm.

Cette partie comprend ce qu'on appelle aujourd'hui les Tartares Kalmoucs & les Mongous. Elle contenoit plusieurs Peuples & quelques Régions.

Les Peuples étoient :

Abii Scythæ, ou simplement *Abii*, que l'on trouve tantôt en Asie, & tantôt en Europe, parce qu'ils n'avoient point apparemment de demeure fixe.

Hippophagi Scythæ.

Charanni Scythæ.

Auxacitis Regio, peut-être Akfu.

Casia Regio, Kafghar.

Chotæ, Khoten.

Achasa Regio.

Les villes qui sont marquées sont :

Auxacia, Akfu.

Iffedon Scythica.

Chaurana.

Soeta.

ARTICLE III.

LE PAYS DES SERES.

SERICA ou SERUM REGIO.

CETTE Région répond au Pays de Serem, vers la partie occidentale de la

Chine, & la ville de Kantcheou, selon M. d'Anville; & non aux Tartares Mantcheous & à la Chine septentrionale, comme d'autres l'ont pensé.

On pouroit peut-être les concilier en disant que c'est l'un & l'autre. Ce qu'il y a de certain, c'est que ce pays étoit celui d'où venoit la soie, *Sericum*, & qu'elle venoit de la Chine; mais l'entrepôt pouvoit être à Sertem: ou bien cela a rapport aux conquêtes que firent autrefois les Chinois septentrionaux dans une partie de la Scythie, comme on le voit dans leurs Histoires. Quoi qu'il en soit, ce pays, selon les connoissances des Grecs & des Romains, comprenoit plusieurs Peuples & quelques villes, dont les situations nous sont inconnues.

Ces Peuples étoient :

Seres.

Antropophagi Seres.

Annibi.

Sixyges.

Damnæ.

Oecharde.

Asmirai.

Iffedones.

Aspacaræ.

Bacæ.

Ottorocorrhæ.

Les villes de cette région, qui sont

marquées dans les anciens Géographes ;
sont :

Damna.

Asmireæ , *Hami.*

Iffedon Serica.

Throana.

Aspacara.

Drosache.

Thogara.

Daxata.

Sera.

Orosana.

Solana.

ARTICLE IV.

LES TERRES INCONNUES.

TERRA SEPTENTRIONALIS INCOGNITA.

CETTE Partie , dont les peuples ont été nommés par les Anciens , *Hyperborei Scythæ* , est ce que nous appellons aujourd'hui la Sibérie. Il y avoit des montagnes connues des Anciens sous le nom de *Montes Riphæi* ou *Ripæi* , nommées aujourd'hui les Monts Kamenoi-Poyas , qui séparent la Russie d'Europe de la Sibérie. On mettoit dans ces cantons , une riviere *Carambycè* , que nous croyons être la

Petzora, & au voisinage, un cap *Tabin*, que plusieurs modernes ont eu grand tort de placer dans la Sibérie orientale, dont les anciens n'avoient aucune idée.

CHAPITRE II.

L'ASIE MINEURE.

Première partie de l'Asie occidentale.

LA partie occidentale de l'Asie étoit autrefois la plus considérable & la plus cultivée, & entre ses parties, l'Asie Mineure, qui est aujourd'hui en un si mauvais état sous les Turcs. Son nom moderne de *Natolie*, lui vient des Grecs, & il est corrompu de celui d'*Anatolos*, qui signifie l'Orient.

CARTES.

Nous en avons une de *M. MOULART-SANSON*, où sont marquées toutes les divisions des différens temps, & une de *M. HASIUS*, qui a cet avantage de présenter tout le circuit du *Pont-Euxin*, avec les noms anciens & modernes. Mais on peut se borner à celle de *M. D'ANVILLE*, qui est plus nouvelle & plus claire. Comme elle est d'ailleurs sur

la même échelle que la Natolie si détaillée, qui paroît sur la sixième Carte de sa grande Europe; on peut faire par ce moyen; la comparaison de la Géographie ancienne & de la moderne.

L'Asie mineure contenoit XIX Provinces, que nous allons expliquer en particulier.

I. MYSLA.

La Mysie, qui étoit à l'occident, près de l'Hellespont, ou Détroit des Dardanelles, se partageoit en deux; *Mysia Minor* & *Mysia Major*. Ses anciens Rois font peu de figure dans l'Histoire. Créfus, Roi de Lydie, s'empara de la Mysie. Dans la suite il s'y forma un Royaume célèbre, connu sous le nom de Pergame, sa capitale.

I.

Mysia Minor, étoit entre le Fleuve *Rhyndacus*, & elle s'étendoit quelque peu au-delà du Granique. Ses villes les plus considérables étoient :

Cyzicus, *Arctonosos*, *Arconesus*, *Dotionis*, ou *Dindymis*, *Chizico*, ou *Cylik*, aujourd'hui ruinée; mais où il y avoit un beau port, un château, & des tours qui étoient de marbre.

Parium, *Adrastia* ou *Pastos*, *Pario*, à l'embouchure du Granique.

Lampsacus, Pityusa, Pityoessa, Laomedontia, Abarnis, Aparnis & Abarpis, Lampsico ou *Lamsaki*.

Percope ou *Palepercope*, que d'autres mettent dans la Troade.

Priapus, *Laspi*.

Pæsus, Pasum & Apæsum, étoit entre *Parium & Lampsaque*.

Miletopolis, vers la source du fleuve *Rhyndacus*.

Scepsis.

Germa, Germa, ou *Hiera Germa*, que des tremblemens de terre ont détruite.

Apollonia ou *Affos*, sur le fleuve *Rhyndacus*, *Aboullona*.

Colona ou *Callicolona*, que d'autres mettent dans la Troade, ne subsiste plus.

Dindymus Mons, Montagne près de *Cyzique*.

Rivieres.

Æsopus Fluvius, Rhyndacus Fluvius ou *Lycus*; l'*Artacho* ou l'*Edrenos-soui*: il servoit de bornes à la petite Mysie & à la Bithynie, au nord-est.

Granicus Fluv. le *Lazzara*, ou l'*Oust-yola*, célèbre par la premiere bataille qu'*Alexandre* y gagna sur les *Perfes*.

2.

Mysia Major, la Mysie Majeure, étoit renfermée entre les rivieres de *Caicus*

& de *Scamander*. Les villes principales qu'elle renfermoit, sont :

Pergamum, Pergamo, la capitale de la Myſie.

Perperene.

Thyatira, *Pelopia*, *Semiramis*, & *Eſchate Myſorum*, Ak-hifar. On met quelquefois cette ville dans la Lydie, qui en eſt voisine : c'eſt le ſentiment qu'a ſuivi M. d'Anville.

Adramyttium, *Adramytteum* ou *Adramytteos*, Landrimitti.

Aſtyra, près de la ville précédente.

Thebœ Campus, aux environs d'*Adramytteos*.

Lyrneſſus, *Lyrnea* ou *Minetis*.

Antandrus, San-Dimitri.

Pitane, San-Georgio.

Trajanopolis, entre les villes d'*Antandre* & d'*Adramytteos*.

Rivieres.

Caicus, *Aſtræus*, *Adurus* ou *Pauræus Fluvius*, le Girmasti.

Scamander ou *Scamandrus*, le *Paleſcamandria*.

Ces deux Fleuves ſervoient de bornes à la grande Myſie.



I I. T R O A S.

C A R T E S.

Comme ce Royaume a fait beaucoup de bruit dans l'ancienne Histoire, Guillaume SANSON a cru en devoir donner une Carte particuliere, qui se trouve chez M. ROBERT, Géographe ordinaire du Roi. Il a aussi publié une Carte de la Grèce alliée contre Troye, qu'on peut y joindre pour l'Histoire du Siège de cette ville.

La Troade ou le Royaume de Troye, est souvent renfermée entre les deux Mysies. Ses villes principales étoient :

Percote, près de Lamfacus.

Abydus, le vieux Château des Dardanelles du côté de l'Asie.

Dardanium Urbs & Promontorium, d'où les Troyens ont été nommés *Dardani*.

Rhoeteum.

Arisba.

Ophryneum.

Lectum Promontorium, Cap de *Scorpiata*.

Larissa.

Hamaxitus.

Sigeum Urbs & Promontorium, ville & cap de *Ianizzari*, près duquel étoit le tombeau d'*Achilles*.

Troja ou *Ilium*, fameuse par son siège de dix ans, n'est plus qu'un village. Il y avoit un autre *Ilium*, à quelque distance.

Cebrenia, étoit une partie de la Troade, dont la ville se nommoit *Cebrina*.

Colonia Troas Antigonia Alexandria, ou simplement *Alexandria Troas*; *Eski-Stamboul*.

Acheium, près la ville de Troas.

Callicolona, ou *Pulchra Colona*, ville sur la riviere de Simois.

Polichna.

Marpessus, *Marmessus* ou *Marmisus*.

Gergis, *Gergithus* ou *Gergitium*.

Zeleia, au pied du Mont Ida.

Hermothum.

Astyra.

Neandria, ou *Neandros*, ville où il y a un cap.

Montagnes & Rivieres.

Ida Mons, Montagne au milieu de la Troade.

Cotylus Mons, tient au Mont Ida.

Les Rivieres de la Troade sont :

Scamander, qu'on appelle aussi *Xantus*, le *Palescamandria*.

Simois, qui tombe dans le Scamandre.

Granicus, le *Lezzara* ou l'*Oustvola*.

Æsopus ou *Æsopus*.

Rhesus.

Heptatporus ou *Polydorus*.

Caresus,

Caresus, qui ne subsistoit plus du temps de Pline.

Andrius, qui tomboit dans le Scamandre.

Selleis.

III. ÆOLIA.

L'Eolie est une colonie que les Eoliens Grecs envoyèrent dans l'Asie mineure ; elle étoit située sur les côtes de Mysie & de Lydie, entre les fleuves *Caïcus* & *Hermus*. Les villes principales qu'on y trouvoit, sont :

Elea ou *Cidenis*.

Cane ou *Cana*, ville & montagne, près du fleuve *Caïcus*.

Grynia & *Grymium*.

Myrina Cumæ, ou *Cyma* & *Cyme*, Foia Nova ou *Castri*.

Larissa, *Larissæ* ou *Phriconis*.

Phocæa, des ruines de laquelle on a bâti *Fokia*, à peu de distance.

Neon-Tichos ou *Novus Murus*.

Attalia.

Posidea.

Temnos.

Cilla.

Notium.

Ægiroessa.

Pitana.

Ascanius Portus.

Tome IX.

P

Rivieres.

Les deux Rivieres qui sont connues ,
sont :

Caicus Fluv. le Girmasti ou le Castri.

Hermus Fluv. le Sarabat.

IV. IONIA.

L'Ionie , autre Colonie des Grecs sur
la côte de Lydie , s'étendoit le long de la
mer , depuis le fleuve *Hermus* jusqu'au
Méandre. Ses villes principales étoient ;

Smyrna , Smyrne.

Milefus , Melazzo.

Ephesus , Ephèse.

Trogilium Promontorium.

Erithræ ou *Cnopupolis.*

Cissuntus Portus.

Corycus Portus.

Clazomenæ , Grine.

Priene , Palathia.

Lebedus , Lacerea.

Teos , *Teios* ou *Athamas* , Sufor.

Eræ.

Myionnesus.

Colophon , Altobosco ou Belveder.

Notium.

Myus.

Phocæa ou *Phocis* , Foglia Vecchia.

Leuca ou *Leucæ.*

*Neapolis.**Mimas Mons.**Rivieres.**Hermus Fluvius*, le Sarabat.*Meles Fluv.* qui arrose les murailles de Smyrne.*Meander*, *Mæandrus*, ou *Anabænus*, le Madre.*Caystrus Fluv.* Chias ou Chaici.

V. C A R I A.

Cette Province est comprise entre les fleuves de *Calbis*, du *Lycus* & du Méandre, & contient quatre quartiers; savoir:

1. *Caria*, la Carie.2. *Doris*, la Doride, colonie des Grecs.3. *Caria Peræa*.4. *Caria Mediterranea*.

Les villes principales qu'on y trouvoit, sont :

Iassus, Isle & ville près de la Carie.*Bargylia* ou *Bargylos*.*Myndus* ou *Mindus*, San-Pietro.*Miletus*, *Pityusa* ou *Anaëctoria*, Mileto.*Halicarnassus* ou *Zephyria*, dans la Doride, aujourd'hui Boudroun.*Cnidus* ou *Gnidus*, ou *Triopia* & *Triopium*, près du cap Crio.

Scopia Promontorium, Cap à l'extrémité de la Doride.

Theangela.

Sibda.

Medmasa ou *Medmassus.*

Euranium.

Pedasa ou *Pedafus.*

Telmiffus.

Ceramus.

Loryma, *Larumna*, *Larymna* ou *Doryma*, *Maxi.*

Euthane ou *Euthene.*

Le quartier de *Caria Peræa*, se nommoit aussi *Peræa Rhodiorum*, parce qu'elle étoit vis-à-vis de cette Isle, & qu'elle leur avoit été soumise. Ses villes étoient :

Caunus, *Magri* ou la *Rosa.*

Dadala.

Pystus ou *Phyfcus*, *Phiesco.*

Idyma ou *Idymus.*

Les villes de la Carie Méditerranée, étoient :

Harpasa ou *Harpasus.*

Amyzon.

Orthostia.

Apollonia.

Meandropolis.

Anthiochia, *Pythopolis* ou *Nyssa.*

VI. LYCIA.

La Lycie sur les côtes de la Mer, étoit

traversée par les fleuves de *Xanthus* & de *Lamyra* ; ses villes principales étoient :

Telmessus ou *Telmessus*, près de Macri.

Patara, *Sataros* ou *Arsinoe*, *Patera*.

Andriace, *Gatopoli*.

Aperra ou *Apyra*.

Myra, *Mira*.

Antiphellus, *Habessus* & *Phellus*, *Antiphello*.

Lamyra ou *Limyra*, *Finica*.

Sacrum Promontorium ou *Chelidonium Promontorium*, cap *Chelidoni*.

Olympus.

Phaselis.

Coricus.

Araxa.

Pinara.

Sidyma.

Tlos.

Symbra.

Comba.

Octapolis.

Celandris.

Cabalia & *Milias*, étoient deux petites Régions de la Lycie.

Les fleuves étoient *Xanthus* & *Lamyra*, nommés aujourd'hui *Effediné* & *Ficina*.

VII. *LYDIA* ou *MÆONIA*.

La Lydie, qui se nommoit auparavant *Mæonie*, étoit entre la Carie & la Myfie. Ce pays a eu une longue suite de Rois,

dont Crésus le dernier , est le plus illustre : il étoit maître de la moitié de l'Asie mineure , jusqu'au Fleuve Halys.

Les villes principales de Lydie étoient :

Sardes , sur le Mont *Tmolus* , Sart.

Philadelphia , Alah-Scher.

Hypæpa.

Thyatira , dont nous avons déjà parlé dans la Mysie ; elle étoit frontiere des deux pays , & a été comprise tantôt dans l'un , tantôt dans l'autre.

Magnesia , Magnisa.

Hierocæsarea.

Hyrkania ou *Justinianopolis*.

Mosteni ou *Mostena*.

Nacrasa ou *Acrasa*.

Sipylus Mons , Kestenous-Dag.

Meonia.

Tripolis.

Metropolis , Tireh.

Trallis ou *Tralles* , Chara.

VIII. PHRYGIA.

Se nommoit *Phrygia magna* , pour la distinguer de la petite Phrygie , *Phrygia minor* , qui étoit entre les fleuves de Simois & de Scamandre , dans la Troade. La grande Phrygie étoit presque au centre de l'Asie mineure , & avoit pour villes principales :

Azanium.

Nicolea ou *Nacolia*.

Cotyæum, Kutayé.
Mideum.
Dorilæum.
Cadi.
Synaüs.
Ancyra.
Celæna.
Triconia.
Abrostola.
Prymnesia ou *Primnesia*.
Docimæum.
Synnada.
Melitara.
Juliopolis, *Gordiucome* ou *Gordiutichos*.
Eucarpia.
Peltis.
Tabeis.
Lysias.
Tribanta.
Docela.
Canna.
Euforbium.
Tiberipolis.
Acmonia.
Laodicæa.
Colossæ, *Chronè*.
Apamea Cibotos ou *Damea*.
Herapolis.
Cibyra.
Melissa.
Silbium.
Pelta.

*Gordium ou Gordiaum.**Appia.**Sileum.**Alimne.**Cydiffus.**Tanapolis.**Dionysopolis.**Creretapa.**Polybotus.*

Les guerres & les révolutions qui sont arrivées dans l'Asie mineure depuis les anciens temps, font qu'on ignore la situation de quantité de Villes, & à quoi elles répondent aujourd'hui.

IX. *GALLOGRÆCIA ou GALATIA.*

C A R T E S.

M. Guillaume SANSON en a donné une Carte fort détaillée & fort estimée.

La Galatie, qui étoit une Colonie des Gaulois, étoit au nord de la Phrygie, & avoit pour bornes les fleuves *Sangarius* & *Parthenius*.

Elle contenoit trois principaux peuples, qui étoient :

1. *Tectosages.*
2. *Tolistobogi.*
3. *Trocmi.*

I.

Les *Tectosages* avoient pour villes principales :

Ancyra, Angouri.

Sebastena.

Megaba Mons.

Corbeus.

Rosologiacum.

Minizus, *Mnizus* ou *Mnyfus*.

Vindia ou *Vinda*.

Bolelasgum.

Sarmalium ou *Sarmalia*.

2.

Les Villes des *Tolistobogi*, étoient :

Pesenus ou *Pessinus*, *Possene*.

Germa.

Murus Megalesius.

Tolasta.

Anarus.

Vetespum.

3.

Les *Trocmi* avoient pour Villes principales :

Mithridatium.

Danala.

Aspona ou *Aspuna*.

Rivieres.

Les rivieres de la Galatie étoient :

Parthenius Fluvius, le *Dolap*.

Sangarius Fluv. *Sanga*, *Sarcerius* & *Sangaris*, le *Sangari* ou *Zagari*.

Halys Fluv. l'*Aytozu* ou le *Kizilermac*.

X. PISIDIA.

La Pisidie étoit renfermée entre la Phrygie, la Carie, la Pamphilie & la Lycaonie. M. d'Anville la joint, selon quelques Anciens, avec la Pamphilie. Ses villes principales étoient :

Antiochia ad Pisidiam, que l'on renferme quelquefois dans la Phrygie, parce qu'elle a été de sa dépendance.

Orondis ou *Oroanda*, capitale d'un petit peuple nommé *Orondici*.

Pappa.

Apollonia.

Amblada.

Neapolis.

Apamea.

Seleucia, *Charazafar*.

Antiochia altera.

Baris.

Carmasa.

Darsa.

Lisinoe.

Prostama.

Cremna Colonia.

Petnelissus.

Termessus.

Selga.

Sagaleffus ou *Segeleffus*.



XI. *LYCAONIA.*

CARTES.

*Elle a été donnée par le même Guillaume
SANSON.*

La Lycaonie étoit renfermée entre la Phamphylie, la Cappadoce, la Pisidie & la Phrygie. M. d'Anville la met dans cette dernière, avec quelques Anciens. Ses villes principales étoient :

Iconium, Cogni.

Lystra.

Derbe ou Derbia.

Laodicea.

Paralaïs ou Parlaïs.

Corna.

Thebasa.

Hyde.

Laranda.

Vasada.

Sabatra.

Royaume d'Amintas.

Les Historiens Romains parlent d'un Royaume qu'on appelle le *Royaume d'Amintas*. Cet Amintas avoit été Secrétaire, & depuis Général des troupes de Déjotarus. Il quitta le parti de Brutus pour suivre celui d'Antoine & de César, qui l'en récompensèrent par un Royaume, qui

348 *Géographie ancienne.*
comprenoit la Galatie , & les frontieres
de Lycaonie & de Pamphylie ; mais ce
Royaume n'a pas eu de suite.

XII. PAMPHYLIA.

CARTES.

*On en a une de M. Guillaume
SANSON.*

La Pamphylie s'étendoit le long de la
Mer , à l'occident de la Lycie , & au
midi de la Pisidie ; ses villes principales
étoient :

Olbia.

Attalea ou Attalia , Antalia ou Satalie.

Magydus ou Matylus.

Sida ou Side.

Leucolla Promontorium.

Perga , Karahisar-Tekieh.

Silyon.

Aspendus.

Etenna.

Rivieres.

Les rivieres étoient :

Cataracte Fluv. Duden-Soui.

Cestrus , Kapri-Soui.

Eurymedon , Menougat-Soui.

XIII. IS AURIA.

Pays fort rude au pied du Mont Fau-

rus , étoit entre la Lycaonie , la Pamphylie , la Cilicie & la Mer. Ses villes principales étoient :

Isauria ou *Isaura*.

Clibanus.

Lalasis.

Seleucia.

Claudiopolis.

Calycadnus , Fluv. *Kelikni-Soui*.

XIV. CILICIA.

La Cilicie , l'une des plus considérables Provinces de l'Asie mineure , étoit renfermée entre la Pamphylie , les Monts *Taurus* & *Amanus* , & la Mer. Les anciens Géographes l'ont divisée en deux parties :

1. *Cilicia Aspera* ou *Trachea* , qui étoit pleine de montagnes.

2. *Cilicia Campestris*.

Les villes principales qu'on y trouvoit étoient :

Myanda.

Coracesium.

Anemurium , dans la Cilicie Trachée , se nomme aujourd'hui *Stalemura*.

Sydra.

Namaxia.

Jotape , *Lombardo*.

Selinus ou *Trajanopolis*.

Nepheles.

Charadrus.

*Nagidus.**Arsinoe.**Calenderis.**Piso.**Aphrodisias.**Holmus.**Sarpedon , Ville & Cap.**Seleucia.**Zephyrium Promontorium , Cap de
Tarsu.**Corycus.**Sebaste.**Neronias ou Irenopolis.**Olbasa.**Clytæ , peuple de la Cilicie Trachée.**Soli , Soloe ou Pompeiopolis.**Iffus , Giazza.**Anchialus.**Mallo.**Magarsos.**Tarsus ou Juliopolis , Tarsous.**Amanus.**Mopsuestia ou Mopsi Hestia , Messis.**Castabala.**Epiphanea.**Nicopolis.**Eranae.**Anazarbus ou Justinianopolis , aujourd'hui Anzarba.*

Rivieres.

Les Rivieres sont :

Calycadnus, la Salefo ou Salepho ; il y a aussi un Cap de même nom.

Arimagdus ou *Orimagdus*, le Sequino-
Lamus ou *Latinus*.

Cydnus, qui traversoit la ville de Tar-
se.

Pinarus ou *Pyramus*, le Malmistra.

Les passages des montagnes étoient :

Pilæ Ciliciæ.

Pilæ Tauri.

Pilæ Amanidæ ou *Amanicæ*.

XV. CAPPADOCIA.

La Cappadoce étoit la plus grande Province de l'Asie mineure. Elle a eu des Rois, la plupart connus sous le nom d'Ariarathes. On la divisoit en dix pays, auxquels les Romains en ajouterent un onzième ; mais comme leur ordre & leur position ne sont pas bien connus, nous les omettons, pour ne pas jeter de la confusion. Les villes principales étoient :

Archelais, sur le fleuve Halys.

Diocesarea.

Tetrapyrgia.

Nyssa.

Sasima.

Nora, qui étoit un château sur les

frontieres de Lycaonie & de Cappadoce.

Tyana, d'où étoit le fameux imposteur
Apollonius de Tyane.

Cybistra.

Faustinopolis.

Andabalis.

Cæsarea ou *Mazaca*, Kaifarieh.

Dacora.

Nazianza.

Sebaste ou *Cabira*, Siwas.

Corne.

Metita.

Claudiopolis.

Mopsut Crene, *Mopsi Fons*, ou simplement *Mopsus*, où mourut l'Empereur
Constance.

Cucusus, où Paul de Samosate fut relégué.

Sinis.

Melitene.

Cette dernière étoit dans la partie orientale, qu'on appelloit petite Arménie, *Armenia minor*, laquelle étoit séparée de la grande & véritable par l'Euphrate. On y mettoit encore :

Aza.

Satala.

Zimara.

Dascusa.

Domana.

Tapura.

XVI. PONTUS.

CARTES.

M. Guillaume SANSON nous en a donné une bonne Carte, dans son Royaume de Mithridate, en deux feuilles.

La Province de Pont étoit au nord de la Cappadoce, sur le Pont-Euxin. Entre ses Anciens Rois, le plus célèbre fut Mithridate le Grand, que les Romains eurent bien de la peine à vaincre, & contre lequel ils employèrent leurs plus grands Généraux, Sylla, Lucullus & Pompée. Les villes principales du Pont étoient :

Amisus, colonie des Athéniens, aujourd'hui Samsoun.

Sinope, Sinub.

Ancon ou *Ancorus Portus*.

Les Campagnes de *Phanaroea* & de *Themiscyra* avoient aussi des villes de même nom.

Polemonium.

Cotyora.

Cerasus ou *Pharnacia*.

Isopolis.

Trapezus, Trebifonde.

Hermonassa.

Amasia ou *Amasea*, lieu de la naissance du Géographe Strabon, se nomme encore *Amasieh*.

*Comana.**Manteium.**Gaziura Eupatoria* ou *Magnopoli.**Neocæsarea.**Sebastopolis.**Sebastia.**Sebaste* , sont trois villes différentes.*Ziela.**Pariadres Mons.*XVII. *PAPHLAGONIA.*

C A R T E.

*Elle a été donnée par M. Guillaume**SANSON.*

La Paphlagonie étoit comprise entre le Pont Euxin & les fleuves *Parthenius* & *Halys*. Ses villes principales étoient :

Amastris , avec un port sur la Mer Noire , aujourd'hui *Amasreh*.

*Sesamus.**Cytoro.**Cromna.**Tios.*

C'est de ces quatre petites villes , qui étoient près les unes des autres , que celle d'*Amastris* a été formée ; mais celle de *Sesamus* en étoit regardée comme la principale partie.

*Erythini.**Crobialus.*

*Ægialus.**Æginetis.**Cinolis* ou *Cimolis.**Armene.**Stephane.**Carusa.**Zagora.**Gangra* , *Kiangari.**Pompeiopoli.**Germanicopolis.**Dalibros.**Tumulos.**Amastradis.**Janopolis.**Parthenius Fluvius* , le *Dolap.**Halys Fluvius* , *Kizil-ermak.*XVIII. *BITHYNIA.*

La Bithynie , autrefois Bébricie , *Bebricia* , étoit renfermée entre le fleuve *Rhindacus* , la Mer de Marmara , la Mer Noire & le fleuve *Parthenius*. Ses villes principales étoient :

Myrlea , nommée depuis *Apamea.**Cius.*

Nicea , *Isnich* , célèbre par la tenue de deux Conciles généraux.

Prusa , *Bursa* ou *Bruse.**Prusias.**Dasyleum* ou *Dascylos.**Nicomedia* , nommée auparavant *Asta-*

cus, & aujourd'hui *Comidia*, étoit autrefois la capitale de la *Bithynie*.

Olbia.

Calcedon, *Scutari*.

Pronectū.

Drepane ou *Helenopolis*.

Chrysolpolis Vicus.

Fanum Calcedonensium.

Calpæ, Port de Mer.

Elata.

Diospolis.

Heraclea Pontica, *Erekli*.

Tius ou *Tium*.

Cæsarea ou *Smyrælea*.

Hadriani.

Juliopolis ou *Gordiu-come*.

Libissa ou *Libyssa*, où *Annibal* fut enterré.

Bithynium ou *Claudiopolis*.

Cratia ou *Flaviopolis*.

Hadrianopolis.

Dedaстана.

Dablis ou *Dables*.

Alyatta ou *Alyatti*.

Le Peuple *Maryandini*.

Rivieres.

Les rivieres de *Bithynie*, outre le *Rhyndacus* & le *Parthenius*, sont :

Sangarius, *Sanga* ou *Sangaris*, *Zagari*.

Hippius.

Lycus ou *Marfias*.

Elatas ou *Elaſus*, Lime.

XIX. LES ISLES DE L'ASIE MINEURE.

Les Isles de l'Asie Mineure ſe diviſent en pluſieurs claſſes.

I. Celles qui ſont à l'occident.

II. Celles qui ſont au midi.

C A R T E S.

M. Guillaume SANSON a donné celle de *Cypre*.

I. Isles de l'occident.

Les Isles qui ſe trouvent à l'occident, ſont :

1. *Cyaneæ Inſulæ* ou *Petræ*, qu'on a auſſi appellées *Symplegades*, *Plancta*, *Syndromades*, & *Petræ Vivæ*, aujourd'hui les Pavonares, à l'entrée du Bosphore de Thrace, du côté de la Mer Noire. Ce ne ſont proprement que des rochers.

2. *Proconneſus*, *Proconneſus*, *Ela-phonneſus*, *Neuris* & *Alone*, Marmara,

3. *Besbicus Inſula*, Calomio.

4. *Tenedos*, Tenedo.

5. *Lesbos*, *Iſſa*, *Laſia*, *Palafgia*, *Ægi-ra*, *Æthiope* & *Macaria*, aujourd'hui Metelin, avoit pour villes principales :

Troas.

Antiffa,

Pyrrha.

Eressos.

Arisba.

Mitilene.

6. *Chias Infula*, Scio.

7. *Drymusa.*

8. *Samos*, Samo.

9. *Icaria*, Nicaria.

10. *Pathmos*, Palmosa ou Patina.

11. *Leros*, Lero.

12. *Cos*, Co.

13. *Carpathus*, Scarpanto.

14. *Rhodus Infula*, Rhodes.

2. *Isles du midi.*

Au midi de l'Asie Mineure, est *Cyprus Infula*, l'Isle de Chypre, célèbre pour avoir été consacrée à Venus; elle se nommoit aussi *Acamantis*, *Amathusia* & *Macaria*. Ses villes principales étoient :

Arfinoe, Lescare.

Salamis, Famagouste, Constance, ou il porto di Costanza.

Amathus.

Lapethos ou *Lapathus.*

Macaria, Ialines.

Aphrodisium, Achetou.

Carpasia ou *Carpasium.*

Paphos, Baso.

Palapaphos.

Arfinoe, Afdime.

Division de l'Asie mineure, selon la Notice
de l'Empire.

Elle étoit partagée en deux grands Diocèses, *Diœcesis Asiana & Pontica*; sans faire mention de l'Isaurie, de la Cilicie, & de l'Isle de Chypre, qui étoient du Diocèse d'Orient, ou de Syrie.

1. *Diœcesis Asiana*, contenoit onze Provinces, favoir :

1. *Asia Proconsularis*, dont la métropole étoit *Ephesus* : elle comprenoit le Royaume de Pergame, qui fut laissé par testament aux Romains, par le Roi Attalus, & ce fut le premier pays qu'ils posséderent en Asie.

2. *Hellepontus*, qui répond à la Mysie & à la Troade : la métropole étoit *Cyzicus*.

3. *Insulæ*, dont la métropole étoit *Mytilenus*, dans l'Isle de Lesbos.

4. *Phrygia Pacatiana*, dont la métropole étoit *Laodicea*.

5. *Phrygia Salutaris*, dont la métropole étoit *Synada*.

6. *Lydia*, dont la métropole étoit *Sardes*.

7. *Caria*, dont la métropole étoit d'abord *Miletus*, & ensuite *Magnesia & Aphrodisium*.

8. *Lycia*, dont la métropole étoit *Myra*.

9. *Pamphylia*, dont la métropole étoit *Perga*.

10. *Pisidia*, dont la métropole étoit *Antiochia Pisidiæ*.

11. *Lycaonia*, dont la métropole étoit *Iconium*.

II. *Diæcesis Pontica*, contenoit aussi onze Provinces :

1. *Cappadocia prima*, dont la métropole étoit *Cæsarea*.

2. *Cappadocia secunda*, dont la métropole étoit *Thyana*.

3. *Armenia prima*, dont la métropole étoit *Sebastia*.

4. *Armenia secunda*, dont la métropole étoit *Melitene*.

5. *Pontus Polemoniacus*, dont la métropole étoit *Neo-Cæsarea*.

6. *Helenopontus*, dont la métropole étoit *Amasia*.

7. *Galatia prima*, dont la métropole étoit *Ancyra*.

8. *Galatia secunda*, dont la métropole étoit *Pessinus*.

9. *Paphlagonia*, dont la métropole étoit *Gangræ*.

10. *Honorias*, dont la métropole étoit *Claudiopolis*.

11. *Bithynia*, dont la métropole étoit *Nicomedia*.

 CHAPITRE III.

LA SYRIE.

C A R T E S.

L'Asie Minor de M. D'ANVILLE contient aussi la Syrie ancienne.

SYRIA, aujourd'hui la Sourie, ou le Scham, comme l'appellent les Turcs, contenoit deux grandes Provinces :

I. *Syria*, la Syrie propre.

II. *Phœnicia*, la Phénicie.

Quelquefois même on y joignoit *Palestina*, la Palestine, ou la Terre Sainte ; mais nous en parlerons dans le Chapitre suivant.

A R T I C L E I.

*S*YRIA, la SYRIE.

LA Syrie propre, qui est entre le Mont *Amanus*, ou Monte Negro ; l'Euphrate, l'Arabie déserte, la Phénicie & la Mer Méditerranée, se divisoit en plusieurs pe-

rites Provinces , que nous allons expliquer en particulier.

I.

Comagene , la partie la plus septentrionale de la Syrie , étoit entre le Mont Taurus & l'Euphrate. Ses villes principales étoient :

Germanicia , qui fut aussi nommée *Cæsarea Germanicia*.

Samosata , capitale de la Comagene , aujourd'hui Semisat , lieu de la naissance de Lucien , dont les Dialogues sont si agréables & si bien écrits.

Charmodara ou *Cholmodara*.

Areca.

Perre.

Dolicho.

Chaonia Hanunea ou *Anunea*.

Imma Urema ou *Urima*.

Zeugma , où il y avoit un pont sur l'Euphrate , dont on voit encore des restes.

Europus.

Thapsacus ou *Tapfagas*.

2.

Seleucis & *Pieria* : ces deux petites Provinces s'étendent depuis l'embouchure du fleuve *Orontes* dans la Méditerranée , jusqu'à la Province de Comagène. Ses villes principales étoient :

Myriandrus.

Rhodus ou *Rhossus*.

Pierius ou *Pieria Mons*.

Seleucia Pieria, pour la distinguer des autres villes de même nom, aujourd'hui Soldi.

Melibæa Insula, Isle à l'embouchure du fleuve Oronte, aujourd'hui l'Assi, où l'on faisoit autrefois la plus belle teinture d'écarlate.

Posidium ou *Posidonium*.

Heraclea.

Laodicea, sur le bord de la mer.

Gabala.

Paltos.

Balanea.

Carne.

Aradus ou *Nardus*, Isle près de la Séleucide.

Antiochia ou *Epidaphnes*, sur le fleuve Oronte, capitale de toute la Syrie. Antioche, que les Turcs nomment Antakia; elle est depuis long-temps en ruines.

Antigonia, près d'Antioche.

Daphné, aussi près d'Antioche.

Gephyra.

Gindarus.

Apamea, Hama ou Hamous.

Emesus, *Emisa* ou *Emesia*. Camala ou Hamfa.

Larissa.

Arethusa.

Marathum ou *Maratho*.*Mariane*.

3.

Cyrrhestica, entre l'Euphrate & les Provinces de Comagène & de Séleucide, dont les villes principales étoient :

Cyrrhus ou *Cyrrus*, dont le célèbre Théodoret a été Evêque.

Hierapolis ou *Bambyce*.*Beræa*, *Alep*.*Minnixa* ou *Minica*.

4.

Chalcidene, petite Province au midi de la *Cyrrhestique*, avoit pour villes principales :

Chalcis.*Maronia*.*Chalybone*,

5.

Palmyrene, entre l'Arabie, la *Céléfyrie* & l'Euphrate, étoit un Royaume que les Romains joignirent à leur Empire, par la défaite & la prise de la Reine *Zénobie*. Ses villes principales étoient :

Palmyra, nommée aussi *Thadmor* & *Thamor*, aujourd'hui *Amegara*, à ce qu'on croit.

Sura Ura ou *Flavia Forma Sura*, sur l'Euphrate.

Resapha.

Adada.

Thapsacus ou *Amhipolis*, sur l'Euphrate, est nommée *Thapsa* dans l'Écriture Sainte.

6.

Cœlesyria, entre le Royaume de Palmyrene, l'Arabie & les fleuves *Marfias*, s'étend du côté du fleuve *Oronte* jusqu'au *Mont Liban*. Elle est quelquefois nommée simplement *Coele* dans quelques Auteurs. Ses villes principales étoient :

Heliopolis, *Balbech*.

Abila Lisanis.

Damascus, *Damas* ou *Scham*.

Aphaca, où il y avoit un Temple consacré à *Vénus*.

Laodicea Cabiosa.

Paradisus.

Pagra.

Pinarite.

Seleucia.



ARTICLE II.

LA PHÉNICIE , *PHŒNICIA*.

PHŒNICIA ou *Phœnice*, la Phénicie, habitée par les Phéniciens, les plus industrieux & les meilleurs Commerçans des anciens peuples, étoit bornée par le fleuve *Eleutherus* au septentrion, par la Palestine au midi, & à l'orient; & par la Mer Méditerranée au couchant. Les villes principales étoient :

Simyra.

Orthofias ou *Orthofia.*

Tripolis, Tripoli de Sourie, ou Tarabolos, faisoit autrefois comme trois villes, & avoit été bâtie par des colonies de trois autres villes; savoir, Tyr, Sidon & Aradus.

Biblos.

Botrys, *Botrus* ou *Bostra.*

Gigarta.

Trieris.

Calamos.

Berythus, Beyraut.

Palæobiblos ou *Palabyblo.*

Leontos.

Sidon, dite aussi *Sidon magna*, célèbre dans l'Écriture Sainte, & nommée aujourd'hui Seyd.

Sarepta, entre Tyr & Sidon, aujourd'hui Sarfand.

Ornithon ou *Avium Oppidum*.

Tyrus, ville très-riche par le commerce & les navigations de ses habitans, nommée aujourd'hui Sur ou Sour.

Palætyrus ou *Tyrus Vetus*, étoit sur le continent, au lieu que la nouvelle Tyr étoit dans une petite Isle, qui devint ensuite presque isle.

Arca ou *Arca*.

Gabala.

Rivieres.

Les rivieres de la Phénicie étoient :

Eleutherus Fluv. la Villana ou Velana.

Adonis Fluv. le Canis.

Leontes Fluv. le Leitané.

ARTICLE III.

Division de la Syrie & de la Phénicie, selon la Notice de l'Empire.

LA Syrie en général se nommoit *Oriens*, & on y comprenoit douze Provinces, sans compter trois Palestines.

Ces Provinces étoient :

1. *Syria prima*, dont la métropole étoit *Antiochia*.

2. *Syria secunda & Salutaris*, dont la métropole étoit *Apamea*.

3. *Syria Comagene & Euphratensis*, dont la métropole étoit *Samosata*.

4. *Cilicia prima*, dont la métropole étoit *Tarsus*.

5. *Cilicia secunda*, dont la métropole étoit *Anazarbus*.

6. *Isauria*, dont la métropole étoit *Seleucia*.

7. *Cyprus*, dont la métropole étoit *Constancia*.

8. *Phœnicia prima*, dont la métropole étoit *Berytus*.

9. *Phœnicia Libani*, dont la métropole étoit *Damascus*.

10. *Arabia*, dont la métropole étoit *Bostra*. Ce pays répondoit à l'Arabie Pétrée & Déserte, en partie.

11. *Osrhæne*, dont la métropole étoit *Edeffa*.

12. *Mesopotamia Mygdonia*, dont la métropole étoit *Amida*.

Les trois Palestines jointes au Diocèse d'Orient étoient :

1. *Palestina prima*, dont la métropole étoit *Cæsarea Palestina*.

2. *Palestina secunda*, dont la métropole étoit *Scythopolis*.

3. *Palestina tertia*, dont la métropole étoit *Petra*.

C H A P I T R E I V.
L A P A L E S T I N E.
P A L E S T I N A.

C A R T E S.

Ce pays a été traité par un grand nombre de Géographes ; mais je me fixerois à la Carte de Guillaume SANSON.

LA Palestine, nommée d'abord *Terre de Canaan*, puis *Judée & Terre Sainte*, a été en différens temps diversement divisée par les Anciens. Avant l'entrée des Hébreux ou Israélites, elle étoit partagée en plusieurs Peuples & petits Royaumes. Après que les Juifs s'en furent rendus maîtres, elle fut divisée en douze Tribus, qui furent après Salomon, séparées en deux Royaumes, de Juda & d'Israël ; & vers le temps de Jesus-Christ elle étoit partagée en plusieurs Etats, qui devinrent enfin des Provinces de l'Empire Romain.

On lui a donné le nom de *Judée*, parce que les Israélites furent connus sous le nom de Juifs depuis le retour de la Cap-

tivité où les Assyriens & les Babyloniens les avoient emmenés au-delà de l'Euphrate. Enfin on l'a appelée *Terre Sainte*, parce que Dieu y a fait alliance avec Abraham, pere des Hébreux, y a été honoré par ses descendans, & s'y est manifesté par Jesus-Christ.

ARTICLE I.

*Division de la terre de Canaan, avant
l'entrée des Israélites.*

CE Pays est naturellement divisé en deux parties par le *Jourdain*, qui coule du nord au midi. Cette riviere prend sa source dans le Mont *Liban*, traverse le Lac de *Tibériade*, & se jette dans un autre grand Lac, qu'on appelle la *Mer Morte*. Sept Peuples, descendus de Canaan, y habitoient, lorsque les Israélites vinrent s'établir dans ce pays, qui avoit été promis à leurs peres. Ces peuples étoient :

1. *Hethai*, qui demeuroient vers le midi, aux environs de la ville de *Cariath-Arbé*, nommée aussi *Hébron*.

2. *Jebusai*, qui habitoient dans le voisinage des précédens, plus au nord, à *Jebus*, plus connue depuis sous le nom de *Jérusalem*.

3. *Amorrhæi*, qui étoient tantôt d'un côté, tantôt d'un autre, & qui enfin s'établirent au-delà, ou à l'orient du Jourdain.

4. *Pharésæi*, qui étoient au milieu du pays, près de la ville de *Sichem*.

5. *Cananéi*, qui avoient conservé un nom plus conforme à leur origine, paroissent avoir été les plus puissans : ils demeuroient entre le Lac de Tibériade & la Mer Méditerranée.

6. *Gergesæi*, qui paroissent s'être établis à l'orient du Lac de Tibériade, où étoit la ville de *Gergesa*.

7. *Hevæi*, qui étoient le plus au nord, près des Monts *Liban* & *Hermon*.

ARTICLE II.

Division de la Palestine en XII Tribus.

AU sud-ouest de la Terre de Canaan, demeueroit un Peuple d'origine Egyptienne, nommé les *Philistins* ou *Palestins*, dont on a parlé ci-devant, pag. 32. C'est de ce peuple, qui fut pendant un temps assez puissant, que le pays a été nommé par les étrangers *Palestine*. Lorsque les Israélites s'y furent établis, ils se divisèrent en XII ou XIII parts, selon leurs Tri-

bus ; car l'une de ces Tribus eut deux portions de l'un & de l'autre côté du Jourdain. Cette division a duré le plus longtemps ; car elle n'a pas laissé de subsister au milieu des autres divisions , qui l'ont partagée en Royaumes ou en Provinces. Ces Tribus étoient :

I. TRIBU DE JUDA.

C'étoit la plus grande & la plus peuplée. Elle étoit bornée par l'Idumée , la Mer Morte , le Torrent de Cédron & les Tribus de Dan & de Siméon. Ses villes principales étoient :

Hebron ou Cariath-Arbé.

Dabir , Cariath-Senna ou Cariath-Sepher.

Eder , Hered ou Arad.

Ierimoth.

Odulla ou Socho.

Gedera.

Lebna.

Maceda.

Eglon.

Lachis.

Bethlehem.

Bethsu.

Betharaba.

Accaïm.

Massada.

Ziph.

Labana.

Holon ou Olon.

II. TRIBU DE BENJAMIN.

Cette Tribu étoit renfermée entre le Jourdain , la Tribu d'Ephraïm ; celles de Dan & de Juda. Ses villes principales étoient :

Jérusalem , la capitale de toute la Palestine , & le seul endroit où il y eût un Temple consacré au vrai Dieu.

Ophera.

Jericho.

Hai.

Galgala.

Gabae ou Gabaath Phinees.

Sela.

Rama.

Gabaon.

Caphara.

Masphe ou Masphat.

Emaus.

III. TRIBU D'EPHRAÏM.

Elle étoit au nord de celle de Benjamin , & s'étendoit depuis le Jourdain jusqu'à la mer. Ses villes principales étoient :

Bethel ou Sichem.

Samaria.

Gibfain , Gibsan ou Jacinean.

Isarioth.

Bethayen.

*Atharoth.**Phaselus.**Novan ou Naarhata.**Gabata.**Silo.**Iephleti.**Gazer.**Ramatha.**Sarona.**Apollonia.**Phanuel.*IV. *TRIBU DE SIMÉON.*

Cette Tribu étoit renfermée entre la Tribu de Juda, qu'elle avoit au levant & au midi; celle de Dan qu'elle avoit au nord, & les Philistins qui étoient au couchant. Ses villes principales étoient :

*Bersabee, Saben ou Bastothia.**Medemna.**Baala.**Sacrona.**Sasena.**Hazersusa ou Hazar-Susniï.**Beth-Lebaoth, Lebaoth ou Bethberai.**Siceleg.**Selim, Sarohen ou Sarahim.**Ain ou Aen.**Horma.**Remmon.**Cesil, Bethul ou Bathuel.*

V. *TRIBU DE DAN.*

Elle avoit au nord la Tribu d'Ephraïm ; au levant , celles de Benjamin & de Juda ; au midi , celle de Siméon ; & au couchant , les Philistins & la Mer Méditerranée. Ses villes principales étoient :

Mojarcon.

Joppe.

Arecon Bane.

Casphin.

Gethremmon.

Balath.

Gabath.

Gibbethon.

Aiada.

Ajalon.

Estheol.

Hirfemes.

Saraa.

VI. *MOITIÉ DE MANASSÉ,*

en deça ou à l'occident du Jourdain.

Dimidia Tribus Manassé , au nord de la Tribu d'Ephraïm , & au midi de celle d'Isachar , s'étendoit depuis le Jourdain jusqu'à la Mer Méditerranée. Ses villes principales étoient :

Bethsan ou *Scythopolis.*

Bethseca ou *Besec.*

Taphua.

*Ephra.**Thersa.**Gethremnon , Balean ou Ieblaan.**Mageddo.**Galgan.**Cæsarea ou Turris Stratonis.**Dor Thanac ou Aner.*VII. *TRIBU D'ISACHAR.*

Cette Tribu , au nord de celle de Manassé , & au midi de celle de Zabulon , s'étendoit depuis le Jourdain jusqu'à la Mer Méditerranée. Ses villes principales étoient :

*Ifachar.**Tarichea , sur le Lac de Genezareth.**Cesion ou Cedès.**Arbela.**Rabboth ou Dabbereth.**Ramoth ou Jerimoth.**Endor.**Bethphefes.**Thabor.**Engannin.**Naym.**Aphec.**Jezrael.**Casaloth.**Bethfemes.**Elpha ou Sicaminum.**Mons Carmelus.*

VIII. TRIBU DE ZABULON,

Cette Tribu , au nord de celle d'Isa-
char , & au midi de celles d'Aser & de
Nephtali , s'étendoit depuis la Mer de
Tibériade jusqu'à la Mer Méditerranée.
Ses villes principales étoient :

Genesareth ou *Tiberias*.

Bethsaida.

Dotaim.

Bethlehem ou *Bethulia*.

Semeron.

Cateth-Nahalol.

Sephoris.

Cana.

Nazareth.

Sarid.

Zabulon.

Mons Thabor.

IX. TRIBU D'ASER.

Elle s'étendoit le long de la Mer Mé-
diterranée , qu'elle avoit au couchant , au
nord de celle de Zabulon , ayant celle de
Nephtali au levant , & au nord la Phéni-
cie. Ses villes principales étoient :

Cades ou *Cadessa*.

Abran , *Abdon* ou *Madon*.

Cydoessa.

Aphéc.

Amma.

Beth Emeth.

Beth Dagon.

Messab.

Acfaph.

Aeco ou Ptolemaïs.

Cabul ou Chabolon.

Achafib, Acziba ou Ecdippos.

Amaad.

Bethen.

Sarepta.

Helcath ou Hucoe.

Hamon ou Amon.

Rokob.

Gabala.

X. TRIBU DE NEPHTALI.

Elle étoit au levant de celle d'Afer ; au nord de celle de Zabulon ; au midi du Mont Liban , & au couchant du Jourdain. Ses villes principales étoient :

Dan, Laïs, Paneas ou Cæsarea Philippi.

Baca.

Berotha.

Emath.

Affedimfer.

Edema.

Cenereth.

Cedes Nephtalim.

Arama-Afor.

Bethfemes.

Hamon ou Hamoth-Dor.

*Naafon.**Bethanath.**Sephet Nephtalim.*

Capharnaum, à l'entrée du Jourdain
dans le Lac de Tibériade.

*Iamnia.**Mafaloth.**Reblata.**Sephama.*

XI. MOITIÉ DE MANASSÉ,

au-delà ou à l'orient du Jourdain.

Dimidia Tribus Manassé, à l'orient du Jourdain & du Lac de Tibériade, étoit bornée au nord par le Mont Hermon ; au levant, par le Mont Galaad ; & au midi, par la Tribu de Gad. Ses villes principales étoient :

*Auram.**Mahcati.**Seleucia.**Gessur.**Chanat.**Naamath.**Argob.**Astaroth*, *Basan* ou *Baestra.**Gaulon.**Solima.**Arphas.**Cedar.**Jair.*

Corosaim, à l'entrée du Jourdain dans le Lac de Tibériade, & vis-à-vis de *Caparnaüm*.

Julias.

Gerasa ou *Gergesa.*

Hippos.

Gadara.

Ephron.

Jabes-Galaad.

Galaad.

Camala.

Carnaim.

Abella.

Pella.

XII. TRIBU DE GAD.

Cette Tribu étoit au midi de *Manassé*, & au nord de la Tribu de *Ruben*, entre le *Mont Arnon* qu'elle avoit au levant, & le *Jourdain* qui étoit à son couchant. Ses villes principales étoient :

Mahanaim.

Ramoth-Galaad.

Rabba.

Jaser.

Aroer.

Nabatha.

Ethrod.

Sophar.

Barasa.

Rogelim Casbon ou *Gasphar.*

Saphon.

*Sarhan.**Socoth.**Bethonim.**Jeamaa.**Bethnimra.**Betharampta.**Gaddi.**Dabir.**Dibon.**Atharoth.**Bethsebra.***XIII. TRIBU DE RUBEN.**

Cette Tribu étoit entre le Jourdain & la Mer Morte au couchant ; la Tribu de Gad au nord ; l'Arabie déserte au levant , & les Moabites au midi. Ses villes principales étoient :

*Hesebon.**Mephaat.**Bosor.**Baalmeon ou Beon.**Cademoth ou Iethson,**Bamot-Baal.**Iassa,**Cariathaim.**Medaba.**Metthana.**Nabo.**Sebama.**Betharaba.**Abel-Sathaim.*

Beth-Phogor.

Beth-Jesimoth.

Afedoth Phasga.

Tophel.

Sethim.

Macherus.

Lasa ou Calliroé.

ARTICLE III.

Division de la Palestine en Royaumes.

JE ne parle point ici des petits Royaumes des Cananéens qui étoient établis avant l'entrée des Juifs dans la Palestine; le livre de Josué en nomme trente, & il ne fait pas encore mention de tous. Les Chefs étoient moins des Rois que les premiers Magistrats de chaque Ville, qui prenoient le nom de Roi, comme cela s'est fait encore dans des temps postérieurs en d'autres pays. Je veux seulement indiquer les Royaumes de Juda & d'Israël, qui se formerent sous Roboam, fils & successeur de Salomon.

Le *Royaume de Juda* ne comprenoit que les deux Tribus de Juda & de Benjamin.

Celui d'*Israël*, beaucoup plus étendu, comprenoit les dix autres Tribus.

Le second, qui avoit pour capitale, Samarie, fut détruit par les Assyriens; & le premier, dont la capitale étoit Jérusalem, fut ruiné par les Babyloniens, près de 600 ans après son commencement.

ARTICLE IV.

Division de la Palestine en Tétrarchies.

C A R T E S.

On en a une excellente de M. D'ANVILLE, où il n'a mis que les villes dont les positions sont certaines.

HIRCAN & son frere Aristobule, tous deux Hasmonéens, c'est-à-dire, descendans des vaillans Machabées, n'ayant pu conserver l'union dans le Gouvernement de la Palestine, que leurs peres avoient si sagement possédée pendant un long temps, donnerent lieu aux Romains de mettre à la tête de cette Province Antipater, Idumén. Son fils Hérode lui succéda avec la qualité de Roi. Il eut, non-seulement toute la Palestine, mais encore quelque partie de la Syrie & de l'Arabie.

Sous ses enfans, la Palestine fut divi-

fée en plusieurs États , que l'on nomma Tétrarchies.

I.

Archélaüs eut la Judée , *Judea* , & la Samarie , *Samaria*.

2.

Hérode Antipas eut la Galilée , *Galilæa* , & la Pérée , *Peræa*.

3.

Philippe leur frere , obtint l'Iturée , *Ituræa* , & la Trachonite , *Trachonitis*.

Les Romains peu satisfaits de la conduite d'Archélaüs & d'Antipas , les dépouillerent de leurs États , & changerent encore la disposition & la division de la Palestine ; mais la division la plus commune dans ces temps-là , est celle qui partage la Palestine en ,

I. Galilée , *Galilæa*.

II. Province de Samarie , *Samaria*.

III. Judée , *Judæa*.

IV. Pays des Philistins , *Philistæa*.

V. Trachonite , *Trachonitis*.

VI. Iturée , *Ituræa*.

VII. Pérée , *Peræa*.

I. GALILÆA.

La Galilée contenoit les Tribus d'Isa-
char ,

char, de Zabulon, d'Aser & de Nephtali; ce qui fait la partie septentrionale de la Palestine, entre le Jourdain & la Mer Méditerranée. Elle se divisoit en deux parties; savoir:

1. *Galilæa Superior*, nommée aussi *Galilæa Gentium*, à cause de nombre de Gentils qui y habitoient, comprenoit les Tribus d'Aser & de Nephtali. C'est-là que le Jourdain, *Jordanis*, prend sa source au pied du Mont *Panium*, branche du Liban.

2. *Galilæa Inferior*, ou simplement *Galilæa*, contenoit les Tribus de Zabulon & d'Isachar. C'est dans cette partie qu'étoit le Lac de Genesaret, *Lacus Cenereth* ou *Genesaret*, appelé aussi Mer de Tibériade, *Mare Tiberiadis*.

II. SAMARITIS ou SAMARIA.

La Province de Samarie contenoit la Tribu d'Ephraïm & la partie occidentale de Manassé. Sa ville capitale étoit:

Samaria, nommée auparavant *Schomron*, & depuis *Sébeste*. Elle a été pendant long-temps la capitale du Schisme, que les Israélites firent lors de la séparation du Royaume d'Israël d'avec celui de Juda.

Sichem ou *Sichar*, a été pendant quelque temps le siège des Rois d'Israël. Elle

est aujourd'hui connue sous le nom de Naplouse, qui vient de *Neapolis*, que les Romains lui donnerent en la rétablissant.

Cæsarea, près de la mer, fut bâtie magnifiquement par Hérode, en l'honneur d'Auguste : les Romains en firent la capitale de la Judée, à laquelle ils unirent la Samarie. Cette ville est maintenant déserte & en ruines.

Antipatris, au midi de la précédente, fut aussi bâtie par Hérode le Grand, qui vouloit honorer la mémoire de son pere Antipater.

III. JUDÆA.

Les Anciens ont quelquefois donné le nom de Judée à toute la Palestine; mais il ne convient proprement qu'aux quatre Tribus comprises sous cette Province. Ces Tribus sont celles de Juda, de Benjamin, de Siméon & de Dan; & l'on y a même joint le pays des Philistins, qui avoit été conquis par David; mais nous le marquons en particulier. La ville capitale de la Judée étoit :

Jérusalem, qu'on croit être la même que l'ancienne ville de *Salem*, dont Melchisédech étoit Roi. Elle étoit bâtie sur quatre collines, l'une appellée :

Mons Sion, dite aussi la Cité de David, *Civitas David*.

La seconde étoit *Mons Acra*, sur laquelle on croit qu'étoit l'ancienne *Jérusalem*, ou la ville de *Salem*.

La troisième étoit *Mons Moriah*, sur laquelle étoit bâti le Temple de *Jérusalem*, qui étoit aussi une espèce de forteresse.

La quatrième colline étoit *Bezetha* ou *Kainopolis*, c'est-à-dire, la Ville-Neuve.

Le torrent de *Cédron*, qui va se décharger dans la Mer Morte, y prend sa source.

Les Romains ayant ruiné la ville de *Jérusalem*, la rétablirent ensuite sous le nom d'*Ælia Capitolina*, ou simplement *Ælia*, quelquefois *Colonia Ælia Capitolina*, & enfin elle a eu le nom de *Colonia Ælia Capitolina Commodiana*. Mais ce dernier rétablissement n'occupe pas précisément le même terrain que l'ancienne *Jérusalem*, puisque le Mont Sion, qui étoit au midi, n'y fut pas alors compris, & qu'on y renferma le Mont *Calvaire*, qui étoit à l'occident.

Au nord-est de *Jérusalem*, par-delà le torrent de *Cédron*, étoit *Mons Oliveti* ou *Olivarum*, sur lequel étoit le village de *Bethphagé*.

Et un peu plus loin, celui de *Bethania*.

IV. PHILISTÆA.

Les Philistins, nommés *Philistim*, *Phi-*

listim, *Palæstini*, habitoient cette contrée qui étoit sur le bord de la Mer Méditerranée, au couchant des Tribus de Siméon & de Dan : peuple fort célèbre, & qui a été le fléau des Israélites. Ils furent soumis plusieurs fois, mais ils ne furent pas long-temps à se mettre en liberté. Les villes principales qu'on y remarquoit, étoient :

Gerara, *Beth-Gibrim*.

Jabne ou *Jamnia*, *Jebna*.

Gibethon.

Azotus, *Ezdod* ou *Atzoud*.

Gaza, qui conserve son nom.

Ascalon, aujourd'hui village en ruines.

Geth.

Accaron.

Rivieres,

Il y avoit dans la terre des Philistins, deux rivieres, qui prenoient leur source dans la Tribu de Juda, savoir :

Torens Sorec, qui se déchargeoit dans la Méditerranée un peu au-dessous d'*Ascalon*.

Torrens Besor ou *Torrens Ægypti*, qui tomboit dans la Méditerranée auprès de *Gaza*.

V. TRACHONITIS.

La Trachonite, qui occupoit la moitié de la Tribu de Manassé au-delà du Jourdain, étoit un pays montueux & peu

fertile ; elle contenoit divers autres petits pays , comme :

1. La *Batanea* ou *Basan* , partie orientale de la Trachonite , dont la capitale étoit *Basan*.

2. *Gaulanitis* , second pays de la Trachonite au midi de la *Batanea* , dont la capitale étoit *Gaulon* ou *Gaulan*.

3. *Gessuri* , la partie septentrionale de la Trachonite , dont la capitale étoit *Gessur*.

VI. ITURÆA.

L'Iturée comprenoit la Tribu de Gad , dont les peuples se nommoient *Ituræi*. Il en est fait quelque mention dans nos Auteurs , qui les joignent aux Arabes dont ils étoient voisins. Cette Province contenoit quelques petits cantons , dont les plus connus sont :

1. *Galaatidis* , la terre de Galaad , occupoit ce qui est au nord-est de l'Iturée , & prenoit même quelque chose de la Trachonite. Sa capitale étoit anciennement *Ramoth-Galaad*.

2. *Decapolis* , autre région , au nord-ouest de l'Iturée , occupoit quelque peu de la Trachonite , & avoit quelques villes , voisines du Lac de Tibériade.

VII. PERÆA.

Cette Province comprenoit la Tribu

de Ruben , & quelque peu de celle de Gad ; elle étoit séparée des *Moabites* & des *Madianites* , par le torrent d'*Arnon* , qui prenoit sa source dans les montagnes de ce nom , & venoit se décharger dans la Mer Morte.

C H A P I T R E V.

L' A R M É N I E ,

& Pays voisins entre le Pont-Euxin
& la Mer Caspienne.

C A R T E S.

On en a deux qui ont été publiées par Guillaume *SANSON* , & qui sont estimées. L'une représente l'Arménie , & l'autre les Pays voisins qui sont au nord.

NOUS comprenons dans ce Chapitre l'Arménie proprement dite , ou la grande , *Armenia major* , que l'on appelle aujourd'hui Turcomanie , & les Pays qui sont entre le Pont-Euxin , ou la Mer Noire , & la Mer Caspienne. Ces derniers Pays sont maintenant connus sous le nom général de Géorgie & de Schirvan ; mais on les appelloit autrefois , *Colchis* , *Iberia* &

Albania ; leur histoire ancienne , quoique peu connue , a des liaisons avec celle de l'Arménie.

ARTICLE I.

ARMENIA MAJOR.

CE pays porte ce nom , pour le distinguer de la partie voisine de Cappadoce , dans l'Asie mineure , qui se nommoit *Armenia Minor*. Il étoit , dit-on , dans les premiers temps peu considérable ; mais ses Rois l'augmenterent aux dépens de leurs voisins. Ils furent comme vassaux des Assyriens & des Medes ; après quoi l'Arménie cessa d'avoir des Rois , & fut Province de l'Empire des Perses. Mais vers l'an 195 avant l'Ere Chrétienne , les Gouverneurs secouerent le joug des Rois de Syrie , successeurs d'Alexandre , & établirent les Royaumes de la grande & de la petite Arménie.

La grande , qui est la véritable , continua d'avoir des Rois , parmi lesquels le plus remarquable fut Tigrane , que Pompée vainquit. Depuis ce temps les Rois d'Arménie furent presque toujours soumis aux Romains. Les Parthes & les Perses voulurent mettre ce pays sous leur dé-

pendance ; & cela causa bien des guerres entr'eux & les Romains. L'Empereur Trajan le réduisit en Province Romaine , l'an 107 de l'Ere Chrétienne ; mais Adrien son successeur , y rétablit des Rois en l'an 117. Enfin l'an 412 , deux freres qui avoient partagé ce Royaume , laisserent chacun leur portion aux Romains & aux Perses : celle des Romains , qui étoit la moins considérable , se nommoit *Sophe-ne* ; & celle des Perses qui étoit à l'orient , fut appellée *Perfarmenia*.

L'Arménie prise en général , avoit pour bornes au midi , la suite du mont *Taurus* , qui venant de l'Asie mineure , la sépare de la Mésopotamie ; à l'orient , la Médie ; au septentrion , l'Ibérie & l'Albanie , & au couchant l'Euphrate , qui la séparoit de l'Arménie mineure. Quelques anciens Géographes ont divisé cette Province en plusieurs Régions ; mais qui n'étant pas connues dans les Historiens , sont de peu d'utilité. MM. Sanson , le savant Pere Calmet , & beaucoup d'autres , ont cru que c'étoit dans cette Province qu'avoit été le *Paradis Terrestre* , à cause de la source & de l'origine des Fleuves qu'on y trouve.

Fleuves.

Phasis Fluv. le Fache ou Phazzo.

Lycus Fluv. le Chelit ou Bételis.

Ces deux rivières prennent leur source en Arménie , & vont tomber dans le Pont-Euxin ou Mer Noire.

Cyrus Fluv. le Kur , qui vient d'Ibérie , & qui séparoit l'Arménie de l'Albanie.

Araxes Fluv. l'Araïs , va tomber , comme le précédent , dans la Mer Caspienne.

Euphrates , l'Euphrate.

Tigris , le Tigre.

Ces deux derniers fleuves , célèbres dans l'antiquité , prennent leur source en Arménie , & vont tomber dans le Golfe Persique.

Montagnes & Villes.

L'Arménie est pleine de montagnes , qui sont la continuation du *Taurus* de l'Asie mineure. Les principales indiquées dans les Géographes , sont le *Paryadrus* & le *Moschicus* au nord , le *Niphates* au milieu , dont le Mont *Ararat* faisoit partie : c'est sur cette dernière que l'on croit communément que l'Arche de Noé s'arrêta lors du Déluge universel.

Les villes principales étoient :

Artaxata , qu'on croit s'appeller aujourd'hui Choin , bâtie ou rétablie par Annibal , Général des Carthaginois , au milieu de l'Arménie , sur l'Araxes.

Tigranocerta ou *Tigranopolis* , à l'orient

394 *Géographie ancienne.*
de la source du Tigre , qu'on dit être Sul-
tania ou Safa.

Artagera ou *Artagira.*

Azaniorum Oppidum.

Babyrfa.

Olane.

Gornea.

Naxuana.

La partie occidentale de l'Arménie ,
près de l'Euphrate , & qu'on nommoit
Sophene , fut celle que l'on laissa aux Ro-
mains. Ses principales villes étoient :

Theodosia , *Erzerum.*

Elegia.

Carcathiocerta.

Arsamosata.

Martyropolis.



ARTICLE II.

LES PAYS ENTRE LA MER
NOIRE ET LA MER CASPIENNE.

Ces Pays sont l'Albanie, l'Ibérie & la Colchide.

I. L'ALBANIE. *ALBANIA.*

C A R T E.

Cette Province & les deux suivantes ont été mises en une seule Carte par M. Guillaume SANSON.

L'Albanie, qui étoit près de la Mer Caspienne, contenoit ce que nous appelons aujourd'hui le Schirvan, Province qui appartient au Roi de Perse. Ses villes principales étoient :

Teleba.

Thalbis.

Gelda.

Thiauna.

Thabilaca.

Albana.

Chadaca.

Misia.

Boziata.

Chabalica, que Pline dit être la capitale.

Toutes ces Villes au reste font peu connues dans l'Histoire ancienne.

II. L'IBERIE. *IBERIA.*

Iberia, que nous connoissons aujourd'hui sous le nom de Royaumes de Géorgie & d'Imerette, est un pays plein de montagnes, qui sont principalement les Monts Caucase ou Elbours. Les villes anciennes n'en sont pas bien connues, & entrent peu dans l'Histoire. Les principales sont :

Armotica.

Zalissa. Ces deux étoient sur le *Cyrus.*

Gaulisa.

Sura.

Artanissa.

Cumania Castellum, près du passage appelé *Sarmaticæ Pilæ* ou *Caucasiæ.*

III. LA COLCHIDE. *COLCHIS.*

Ce pays si célèbre par le voyage des Argonautes, & où l'on prétend qu'il y a eu une colonie d'Égyptiens, est connu maintenant sous le nom de Mingrélie, & est près du Pont Euxin ou Mer Noire. Les principales de ses anciennes villes étoient :

Sebastopolis ou *Dioscurias*, Savatopoli,
près de Sohoun.

Rhodopolis, Dodopoli.

Heraclium, Anacria.

Madia & *Matium*, Mais.

Phasis, Fache.

Cytha, Cutatis.

Tyndaris, Pandari.

Circæum, Irké.

Gyganeum, Gugnié.

Le Fleuve le plus considérable de la
Colchide étoit :

Phasis, le Fache ou Phazzo.

CHAPITRE VI.

L'ARABIE.

L'ARABIE, *Arabia*, l'une des plus grandes Provinces de l'Asie, a conservé son ancien nom. Elle est bornée au septentrion, par la Palestine & par l'Euphrate; au levant par la Chaldée & le Golfe Persique; au couchant par la Mer Rouge & l'Égypte. Elle se divisoit en trois parties :

I. Arabie Pétrée, *Petræa*.

II. Arabie Déserte, *Deserta*.

III. Arabie Heureuse, *Felix*.

I. ARABIA PETRÆA.

Cette partie de l'Arabie a été nommée Pétrée, de la ville de *Petra*, sa capitale. Elle est encore aujourd'hui connue sous le même nom, & appartient à divers Princes. Ses villes principales étoient :

Rabbas, *Rabbath-Ammon*, ou *Rabata-mana Arabiæ*, nommée depuis *Philadelphia* : c'étoit la capitale des Ammonites.

Bacathum.

Mennit.

Abela-Vinearum.

Jazorum ou *Jazer*.

Rabbath-Moab ou *Areopolis*, capitale des *Moabites*, qui descendoient, comme les Ammonites, de *Loth*, neveu d'*Abraham*; mais qui n'étoient pas pour cela amis des Israélites.

Aroër Maspha ou *Mizpe*.

Luith.

Horonaim ou *Oronaim*.

Karioth ou *Carioth*.

Nemrim, *Aquæ Nemrim* ou *Benamerium*.

Dimon, *Dibon* ou *Aquæ Dimon*.

Diblathaim ou *Beth-Diblathaim*.

Helmon-Diablathaim ou *Almon-Diablathaim*.

Madian, qui subsiste encore aujourd'hui sous le même nom : c'étoit l'une des principales villes des *Madianites*, qui des-

cendoient d'Abraham , par Céthura.

Petra , *Arce* & *Araceme* , capitale de l'Arabie Pétrée , nommée aujourd'hui Montréal ou Crac.

Sur , retient encore le même nom.

Theman.

Dedam.

Duma.

Fenon ou *Phana.*

Ailana , *Aila* ou *Elana.*

Afiongaber ou *Eziongaber* , nommée aussi *Berenice.*

Heroopolis.

Cades.

Barad.

Libna.

Riffa.

Gerasa.

Gypsaria.

Guba.

Lysa.

Maliattha.

Eboda.

Elusa.

Amara.

Zaanatha.

Atru.

Moca.

Necla.

Cletharro.

Thoana.

Medaya.

Audia.

Ciza.

Adra.

Il y avoit deux montagnes célèbres.

Horeb.

Sinai, le Mont Sainte-Catherine.

L'Arabie Pétrée a été habitée par divers peuples fort connus dans l'Histoire ancienne, savoir :

Ammonita, } dont nous avons déjà
Moabita, } parlé.

Idumai ou *Edomita*.

Amalecita.

Madianita.

Ismaelita, descendans d'Abraham, par Agar : ils se répandirent dans le reste de l'Arabie, & y devinrent les dominans, comme ils le sont aujourd'hui.

Hagareni ou *Agareni* ; il paroît que ce sont les mêmes que les précédens, sous un autre nom.

Nabataï, qui descendoient d'Abraham par Céthura, comme les *Madianita*.

II. ARABIA DESERTA.

L'Arabie déserte, qui garde aujourd'hui le même nom qu'elle avoit autrefois, est bornée au septentrion par l'Euphrate ; au couchant, par la Palestine & l'Arabie Pétrée ; au midi, par l'Arabie Heureuse, & au levant, par la Chaldée

ou le pays de Bassora. Ses villes sont peu connues, & de peu d'utilité pour l'Histoire. On croit que parmi les peuples qu'elle contenoit, les plus considérables étoient :

1. *Agrai*, qu'on croit être les *Agaria* ou *Agareni*.

2. *Scenitæ Nomades*, ainsi nommés parce qu'ils n'avoient pas de demeures fixes, comme aujourd'hui les Arabes Bédouins.

3. *Terra Hus* : on croit que c'est dans cette Arabie qu'étoit la terre de Hus, patrie du saint homme Job ; mais c'est une chose que nous ne voulons point assurer trop affirmativement, parce qu'elle a quelques contradictions. Plusieurs le mettent dans le pays d'Edom, & ainsi dans l'Arabie Pétrée.

III. ARABIA FELIX.

L'Arabie Heureuse est une espèce de presqu'Isle environnée de tous côtés par la mer ; il n'y a que du côté du septentrion qu'elle est bornée par l'Arabie Pétrée & l'Arabie Déserte. Cette Province si fertile, & nommée *Heureuse*, à juste titre, se divisoit en plusieurs peuples, savoir :

I.

Scenitæ Nomades, qui faisoient partie de ceux de l'Arabie Déserte, & s'éten-

doient jusqu'au centre de l'Arabie Heureuse.

2.

Nabataei Nomades, étoient au nord de l'Arabie Heureuse, sur les frontières de l'Arabie Pétrée, où l'on a vu qu'il y en avoit aussi.

3.

Saraceni, qui font partie de l'Arabie Pétrée méridionale, & qui de-là se répandirent en d'autres Provinces, & occuperent les côtes septentrionales de la Mer Rouge du côté de l'Egypte. Peut-être étoit-ce dans cette partie qu'étoient :

Nysa, ville célèbre, où les Poètes ont dit que Bacchus fut élevé.

Hippos, sur la Mer Rouge.

4.

Minæi, étoient au midi des *Saraceni*, & faisoient aussi partie de l'Arabie Pétrée méridionale, ou de l'Etat du Schérif de la Mecque. La Province habitée par ces peuples, se nommoit *Minæa*.

Les villes étoient :

Carna, *Carana* ou *Carnus*, peut-être aujourd'hui Caibar.

Zabram.

Badei Regia, *Socquia*.

Ambe.

Leuce Come ou *Albus Pagus*, Haura.
Iathrippa, Medine.
Iambia, Iambo.

5.

Sabæi, en titre de Royaume, au midi des *Minæi*, le long de la Mer Rouge, occupoient partie des Etats du Schérif de la Mecque, & partie du Royaume d'Aden ou de Moca, dans l'Arabie Heureuse.

Saba ou *Sabe* en étoit la capitale, & se nomme aujourd'hui Zébid.

Macoraba, la Mecque.

Gasandi, Ghésan.

Il y avoit dans ce Royaume, un peuple nommé *Maraniti*, dont la capitale étoit *Marane*.

6.

Catabani, au midi des *Sabæi*, la partie du Royaume d'Aden, qui est sur le détroit de Bab-el-Mandeb, où étoient :

Nagia.

Tamna.

Muza, Mofek.

Ocelis, Port de Mer, appelé aujourd'hui Ghela.

7.

Homeritæ, habitoient aux environs de la ville d'Aden, dans le Royaume du même nom, où étoient :

Madace, sur la Mer.

Massala.

Marace.

Arabia Emporium, ou *Arabia Felix*,
Port de Mer, aujourd'hui Aden.

8.

Adramita, étoient à l'orient des *Homerita*, ou la partie la plus orientale du Royaume d'Aden sur la Mer d'Arabie.

9.

Aræi, au nord des *Homeritæ*, aux environs de la ville nommée aujourd'hui Saana.

10.

Panchæa, l'une des plus célèbres Provinces de l'Arabie Heureuse, pour l'encens, faisoit partie de ce que nous appelons aujourd'hui le grand Iamen, au-dessus d'Amanzirifdin, qui en est la capitale. Il paroît que cette Province comprenoit plusieurs peuples, qui sont :

Cembanî, entre les *Sabæi* & la *Panchæa*.

Omanitæ, qui occupoient les environs d'Amanzirifdin, capitale du grand Iamen, qui paroît avoir été connue des Anciens sous le nom d'*Omanum*, capitale des *Omanite*.

Catramotitæ, étoient au nord des *Oma*.

nita, & ne paroissent pas avoir été fort considérables.

Sapphoritæ, entre les *Adramitæ* & les *Omanitæ*; la capitale étoit *Saphar*.

11.

Ascitæ, vers le Golfe d'Ormuz, dans la partie la plus septentrionale du grand Iamen.

12.

Gerrei, paroissent être la partie méridionale de l'Etat de l'Emir d'El-Catif sur le Golfe de Bassora; sa capitale *Gerra*, paroît être El-Catif.

13.

Leaniti, qui semblent répondre à la partie septentrionale de l'Etat de l'Emir d'El-Catif sur le même Golfe.

14.

Il y avoit dans l'Arabie Heureuse plusieurs autres peuples, savoir :

Thamydeni ou *Thamideni*,

Athritæ,

Carræi.

Achoali,

Sammei.

Amathei.

Helmodenes.

Calingri.

*Ammoni.**Coranità.**Cæfani.**Choani.*

Mais ou ces peuples n'avoient pas de demeure fixe , où ils étoient compris sous quelques-uns des peuples précédens.

CHAPITRE VII.

L'EMPIRE DES PERSES

OU DES PARTHES.

CARTES.

Il faut prendre ici la partie orientale du Théâtre Historique de M. DELISLE , à laquelle on peut joindre son Empire d'Alexandre , pour comparer les premiers Perses avec les seconds.

CE que nous mettons ici sous le titre d'Empire des Perses ou des Parthes , n'a pas toujours été possédé par ces peuples ; cela fut d'abord soumis à divers souverains , dont l'histoire profane ne nous a pas donné de connoissance ; & l'on n'en trouve rien que dans les saintes Ecritures. Mais dans la suite , le tout fut presque

uni sous l'Empire des Parthes & des Perses. Cet Empire n'étoit pas si étendu que celui des premiers Perses, qu'Alexandre détruisit, & qui se voit dans la Carte de M. Delisle; mais il ne laissoit pas d'être très-considérable. Il étoit borné au nord par le Mont Caucase à cause de l'Arménie, par la Mer Caspienne, & par les *Iaxartes*, aujourd'hui le Turkestan; au couchant, par l'Euphrate; au midi par le Golfe de Bassora ou d'Ormus, & au levant par le fleuve *Indus*. Nous le diviserons en ses parties les plus considérables.

ARTICLE PREMIER.

L'ASSYRIE.

CARTES.

*L'Assyrie a été publiée en particulier par
M. Guillaume SANSON.*

L'ASSYRIE comprenoit quatre Provinces considérables, qui étoient;

I. *Mesopotamia.*

II. *Babylonia.*

III. *Chaldæa.*

IV. *Assyria.*

I. MESOPOTAMIA.

La Mésopotamie, *Mesopotamia*, étoit ainsi nommée d'un mot grec, qui marque qu'elle étoit entre deux fleuves, qui sont l'Euphrate & le Tigre. Elle a été anciennement appelée *Aram* ou *Aramea*; & se nomme aujourd'hui Diarbeck. Elle se divisoit en plusieurs Provinces, dont les plus connues sont :

1. *Anthemusia*.
2. *Migdonia*.
3. *Mesopotamia propria*.
4. *Arabia Scenitarum*.

I.

Anthemusia, nommée ensuite *Osroene* ou *Osdroene*, étoit au nord de la Mésopotamie, entre le Mont *Taurus* & le Mont *Mafius*; & revenant vers l'occident, s'étendoit le long de l'Euphrate jusques vers *Carræ*. Il s'y éleva 136 ans avant l'Ere Chrétienne, un petit Royaume, dont la plupart des Rois se nommoient *Abgarus*: ils furent long-temps vassaux des Romains, & quelquefois des Parthes. Ce Royaume ayant cessé l'an 217 de l'Ere Chrétienne, les Romains en firent une Province, qu'ils joignirent à la Syrie, où l'on en a déjà fait quelque mention.

Ses villes principales étoient :

Edeffa, capitale, aujourd'hui Orfa.

Batna

Batna ou *Batne*.

Callinicum.

Apamea ou *Apamia*, vis-à-vis *Zeugma* de Syrie, avec un Pont sur l'Euphrate, qui joignoit ces deux villes.

Nicephorium.

Zenodotium ou *Zenodotia*.

Cercusium ou *Circesium*.

Anthemus.

Resaina ou *Resina*.

Carræ, *Haran* ou *Charran*, lieu de la demeure de Tharé & d'Abraham, se nomme encore aujourd'hui *Harran*.

2.

Mydgonia, étoit au nord de la Mésopotamie, près du Tigre. C'étoit aussi une petite Province des Romains annexée à la Syrie.

Les villes principales qu'on y remarquoit, étoient :

Amida ou *Constantia*.

Atra.

Nesibis ou *Nisibis*, nommée aujourd'hui *Nisibin* ou *Nasbin*.

Liba.

3.

Mesopotamia propria : il paroît qu'elle étoit entre les fleuves du Tigre, de *Sacor* & de l'Euphrate.

Ses principales villes étoient :

Tome IX.

S

Teridata.

Naarda, *Nearda* ou *Nehardea*, que d'autres mettent dans la Babylonie, parce qu'elle étoit sur les frontières de l'une & de l'autre Province.

Siphara ou *Sipparenorum Civitas.*

Seleucia, sur le Tigre, des ruines de laquelle a été bâtie un peu plus haut la ville de Bagdad.

Ctesiphon étoit vis-à-vis, à l'orient du Tigre, & ne fit, comme *Coché*, sa citadelle, qu'une ville avec Séleucie, que les Perses appelloient *Madain*.

Birtha ou *Virta.*

Lambana ou *Labbana*, qu'on croit être Moful, qui étoit bâtie, dit-on, à l'opposite de Ninive.

Singara, aujourd'hui Sinjar.

Singara, montagne.

Les plaines voisines sont ces plaines de *Sennaar*, où Moyse dit que les hommes étoient rassemblés lorsqu'ils pensèrent à bâtir la Tour de Babel, où Dieu confondit leur langage; & de-là vint la multiplication des Langues..

4.

Arabia Scenitarum ou *Arabes Trans-Eufratenses*, entre les Fleuves *Chaboras*, *Saocoras*, & l'Euphrate. C'étoient des peuplades d'Arabes, qui n'ayant pas de demeure fixe, alloient habiter les pays de

leurs voisins. Les villes principales de ce canton étoient :

Chabora, à l'embouchure d'un fleuve du même nom dans l'Euphrate. Il y a eu des Israélites transportés en cet endroit lors de leur captivité, & le Prophete Ezéchiél y a eu des visions remarquables.

Thelda.

Banabe.

Zaita.

Dura.

Daremma.

Fleuves.

Les Fleuves de la Mésopotamie, qui ont été les plus connus, sont :

Euphrates, l'Euphrate.

Chaboras ou *Aborras*, le *Giulap* ou l'*Hormiz*.

Saocoras, le *Set*.

Tigris, le *Tigre*.

II. BABYLONIA.

La Chaldée ou Terre des Chaldéens ; *Chaldæa* ou *Terra Chaldæorum*, a été prise souvent, pour ce que nous marquons ici sous le nom de *Babylonie*, laquelle n'a été ainsi nommée que dans les temps postérieurs ; l'écriture marquant souvent la *Babylonie* sous le nom de *Chaldée*. La Chaldée, selon la première signification, s'étend depuis l'Euphrate & le Tigre, joints

ensemble , jusques aux montagnes de l'Arabie déserte & de l'Arabie heureuse , & le Golfe Persique ou de Bassora : & c'est ce qu'on appelle aujourd'hui l'Irack Arabe ; mais la Babylonie , *Babylonia* , ou partie septentrionale de l'Irack , que nous considérons ici comme séparée , comprend ce qui est entre le Tigre , l'Euphrate & le fleuve Naarfares.

Les villes principales de la Babylonie étoient :

Babylon ou *Babel* , capitale de toute l'ancienne Chaldée , sur la branche la plus occidentale de l'Euphrate , à treize lieues ou environ , au couchant , de l'endroit où est Bagdad , que l'on nomme quelquefois Babylone. L'ancienne avoit , dit-on , plus de vingt lieues de circuit.

Valgesia ou *Vologesia* , sur le fleuve Naarfares , au sud-ouest de l'ancienne Babylone.

Barsita ou *Borsippa*.

Digba ou *Digua*.

Mesene , Isle formée par le Naarmalcha & le Tigre , avoit plusieurs villes , savoir :

Oratha.

Apamia Misenes , au confluent du Tigre & de l'Euphrate , ou plutôt du fleuve *Naarmalcha* , c'est-à-dire , *Fluvius Regius*.

Pirisabora , dont la situation n'est pas connue.

Rivieres.

Les Fleuves de la Babylonie sont :

Euphrates, lequel fort au-dessus de Babylone, se divisoit en plusieurs branches. L'une alloit à l'orient, se joindre au Tigre vers Séleucie. Une seconde descendant positivement au midi, se rendoit à Babylone ; & après avoir traversé cette ville par son milieu, elle couloit encore vers le midi, alloit ensuite vers l'orient, & remontant au nord-est, alloit se joindre au Tigre, vers *Apamia Misenes*. Un peu au-dessus de Babylone, on avoit formé par un canal une troisième branche à l'Euphrate, branche qui étoit entre l'Euphrate & le Tigre, à laquelle on donnoit le nom de *Naarmalcha*, c'est ainsi qu'on le doit écrire, ce qui veut dire la Riviere Royale, *Fluvius Regius* ; elle alloit se joindre au Tigre & à l'Euphrate vers *Apamia Misenes*. Un quatrième canal de l'Euphrate, le plus occidental de tous, nommé *Naarsares*, *Marses* ou *Marsias*, se séparoit vers *Siphara*, & venoit se rendre vers *Vologesia*, au-dessous de Babylone. On avoit encore distrait d'une des branches de l'Euphrate un cinquième canal, nommé *Pallacopa* ou *Pallacotta*, qui alloit vers l'Arabie, où il faisoit divers étangs & marais, & se perdoit enfin dans une espece d'abîme qu'on avoit pra-

tiqué dans le roc des montagnes. Ce sont là les Fleuves de Babylone, *Flumina Babylonis*, dont parle l'Écriture Sainte.

III. CHALDÆA.

La Chaldée, *Chaldæa*, & plus souvent *Terra Chaldæorum*, étoit comprise entre l'Euphrate, le *Naarsares*, & les montagnes d'Arabie. C'est aujourd'hui la partie méridionale de l'Irak Arabe. Ses villes principales étoient :

Opis.

Spunda, Punda ou Gunda.

Batracharta.

Thalatha.

Altha.

Teredon, qui paroît avoir été aux environs de Bassora.

Orchoe, entre l'Euphrate & les montagnes d'Arabie. Plusieurs Savans croient que c'est *Ur Chaldæorum*, où les ancêtres d'Abraham ont demeuré : d'autres mettent cette ville en Mésopotamie, à deux journées de *Nisibis*.

C'est dans la Chaldée que M. Huet, Evêque d'Avranches, l'un des plus savans Prélats de nos jours; a cru qu'on devoit placer le Paradis Terrestre, *Paradisus* ou *Eden*, entre le lieu de la jonction du Tigre & de l'Euphrate, & celui de la séparation de leurs eaux, avant que de tomber dans le Golfe de Perse ou de Bassora.

C'est ce qu'il a expliqué dans un Traité fort curieux, qu'il a fait d'abord en françois, & mis ensuite en latin.

A l'embouchure du Tigre & de l'Euphrate dans la mer, il y a encore une autre Isle, que les anciens ont nommée *Mesene* ou *Messene*, du même nom que celle qui est fort au-dessus.

IV. ASSYRIA.

L'Assyrie a été quelquefois plus étendue par les anciens, que nous ne la faisons ici : on a souvent donné ce nom à la Mésopotamie, à la Syrie vers le Mont Liban, & à ce que nous entendons ici par l'Assyrie, comme on la prend ordinairement. Cette *Assyria* ou *Atyria*, est bornée au Septentrion, par l'Arménie & les Monts *Niphates*, qui font partie du *Taurus*; au couchant par le Tigre; au midi, par la province de Susiane ou Khusistan; & au levant, par la Médie & les Monts *Choatæ* & *Zagrus*, qui font encore une branche du *Taurus*. L'Assyrie est ce que nous appellons aujourd'hui le Kurdistan; elle se divisoit autrefois en six Provinces, savoir :

I.

Arrapachitis, au nord de l'Assyrie, entre le fleuve Gynges & le Mont *Niphates*; elle avoit pour ville principale, *Darna* ou *Darnais*.

2.

Calachena ou *Calachene*, au nord de l'Assyrie, sur les frontières de l'Arménie, dont les villes principales étoient *Calach* ou *Chalach*, où les Israélites ont été transportés.

Marde.

Bithaba.

3.

Adiabene, la plus célèbre des Provinces d'Assyrie, s'étendoit le long du Tigre. *Ninus* ou *Ninive*, capitale de toute l'Assyrie, étoit sur la rive gauche du Tigre. Cette ville avoit, dit-on, plus de vingt lieues de circuit. Elle est aujourd'hui si fort détruite, qu'on a peine à remarquer l'endroit où elle étoit située. On assure néanmoins que c'étoit vis-à-vis de *Lambana* ou *Labbana*, aujourd'hui Mosul.

Gaugamela, village, où Darius fut battu par Alexandre le Grand; quoiqu'on nomme ordinairement cette victoire la bataille d'*Arbelle*, ville qui n'en étoit pas éloignée.

4.

Arbelitis, petite Province, qui étoit ou une dépendance, ou une partie de l'*Adiabene*; c'est dans cette partie qu'étoit :

Arbela, qui étoit dans la même plaine

que Gaugamelle, & qui avoit plus de réputation. Le Lycus couloit entre deux. Erbil est encore une ville assez considérable.

5.

Apolloniatis, Province qui est au levant du fleuve *Gorgus*, qui est un de ceux qui se déchargent dans le Tigre. Ses villes principales étoient :

Apollonia.

Artemita.

Halus.

Dura.

6.

Sitacene, la Province la plus méridionale de l'Assyrie, avoit pour villes principales :

Chala.

Ctesiphon, sur le Tigre, que nous avons dit ci-devant avoir été unie à Séleucie : *Coche*, qui étoit dans son voisinage, en étoit comme la citadelle.

Rivieres.

Les fleuves de l'Assyrie sont, outre le Tigre :

Gindes ou *Gyndes.*

Lycus, le grand Zab.

Capros, l'Alton-sou & petit Zab.

Gorgus, le Diala.

Sella.

Tous se déchargent dans le Tigre.

ARTICLE II.

L A M É D I E.

M E D I A.

LA Médie ou pays des Médes, *Media*, qui contient les Provinces d'Aderbigian, de Kilan, de Tabrestan ou Mazanderan, & partie de l'Irack Agem, étoit bornée au nord par la Mer Caspienne; au couchant par l'Arménie Majeure; au midi par la Perfide, la Susiane & partie de l'Assyrie, & au levant par la Parthie & l'Hyrcanie. Elle a eu autrefois des Rois puissans, qui firent de grandes conquêtes en Perse, & dans l'Asie mineure. On la divisoit en deux grandes Provinces; savoir :

I.

Atropathia ou *Media Atropatene*, & *Tropatene*, qui étoit au nord, entre l'Arménie majeure & la Mer Caspienne: c'est ce qu'on appelle aujourd'hui l'Aderbigian & le Kilan. Ses villes principales étoient :

Gaza.

Vera.

Gabris, *Tauris.*

Sanina.

Tacina.

Sabeæ aræ.

Cyropolis ou *Cyreschata.*

Phraaspa ou *Phraata.*

Cette Province contenoit sous elle plusieurs peuples , qui sont :

Cadusii & *Gelæ* , aujourd'hui le Ghilan.

Amardi ou *Amordi.*

Tapyri.

Cyrtii.

I I.

Media Magna , étoit bornée au nord par la Mer Caspienne , & contenoit le Tabrestan , & partie de l'Aderbigian & de l'Irack Agem , dont les villes principales étoient :

Ebcatana , *Egatbana* ou *Agbatana* , capitale de toute la Médie , qu'on croit être aujourd'hui Hamadan.

Batana.

Laodicea.

Apamea.

Raga , *Rageia* , *Europus* ou *Arsacia* , Rey , ruiné.

Tabus , *Sawa.*

Aspadana , *Hispahan.*

Heraclea.

Zorubis.

Caspiæ Portæ , passage dans les montagnes , entre la Médie & la Parthie.

Cette Province avoit sous elle plusieurs autres cantons , qui sont :

1. *Syro-Media.*
 2. *Choromithrene*, qui se partage encore en *Sigriane*, *Ragiane* & *Daritis.*
-

ARTICLE III.

L A P E R S E.

P E R S I S.

LA Perse, *Persis*, étoit entre la Médie, le Tigre, le golfe Persique & la Parthie. On la peut diviser en plusieurs Provinces, qui étoient :

I. *SUSIANA.*

Susiana, aujourd'hui le Kufistan, étoit au levant du Tigre. Elle avoit pour villes principales :

Susa, située sur le fleuve *Choaspes* ou *Eulaus*. On croit que cette ville est à présent *Suster*.

Cette partie comprenoit plusieurs peuples ou Provinces.

Uxii étoient vers le nord.

Cossai, entre le Tigre & le fleuve *Eulaus*.

Cissii, aux environs de *Suse*, dont la Province étoit quelquefois nommée *Cissia*, dans laquelle étoit la ville de *Suse*.

Areccæi Campi, dans lesquels étoit la ville :

Aracha, peu loin de-là.

Arsiana.

Sele.

Agarra.

Dera.

Tariana.

Characene, étoit le pays le plus méridional de la *Sufiane*, vers l'embouchure du Tigre dans le golfe Persique, dont la ville principale étoit :

Charax.

Pasines, *Spacines* ou *Spasina Vallum*, étoit une ville de l'Isle *Mesene*, qui est à l'embouchure de l'Euphrate & du Tigre.

II. ELYMAYS.

Petite Province que l'on met quelquefois dans la *Médie*, & qui fait partie du *Kusistan*. Elle remontoit au nord, le long du fleuve *Eulæus*, & joignoit une autre Province, nommée *Paratacene*, au nord-est de la *Sufiane*, autant qu'on le peut conjecturer. Les *Elymæi*, peuples de la Province *Elymays*, paroissent être des restes des *Elamites*, peuple si puissant, qui a eu dans les premiers temps l'empire de l'Asie supérieure, & qui ayant été domté, se retira vers ce pays auquel il communiqua son nom. Cette Province comprenoit sous elle quelques peuples & cantons, savoir :

Massabatica ou *Messabatica* & *Mesabatene*.

Gabiana.

Corbiana, qui étoient des especes de Gouvernemens : & les Dynasties de

Sagapen.

Des *Silaceni*.

Les villes des Elyméens étoient :

Seleucia.

Sofiras.

Badaea.

Elymais.

Azara ou *Minervæ Templum*.

Gabene ou *Gabiene*.

Outre les peuples *Uxii*, dont nous avons parlé, il y avoit encore :

Mardi, qui faisoient le métier de voleurs, aussi-bien que

Parataceni, peuples montagnards de la petite Province de *Parætacene*, qui paroissent mieux appartenir à la Médie.

III. *PERSIS PROPRIA*.

C'est aujourd'hui le *Farsistan*, & partie de l'*Irack-Agem*. Elle contenoit plusieurs Provinces marquées dans les anciens Géographes. Les villes principales de la *Perfidé* étoient :

Persepolis, capitale. On croit qu'elle étoit où sont les ruines magnifiques de *Chelminar*, à peu de distance de *Chiras*.

Pasargada, ville principale du peuple
Pasargadaæ.

Gaba.

Oca.

Toace.

IV. *CARMANIA.*

Nommée aujourd'hui le Kerman, au
levant de la Perse. Les villes principales
étoient :

Armusa ou *Harmusia*, étoit près de
Gomron, fameux Port de Perse, voisin
d'Ormus.

Portus Mæcedonum.

Cantapis.

Combana.

Masinda.

Samydace.

Carmana, capitale, Kerman.

Portospana.

Thaspis ou *Thespis.*

Nipista.

Sabis.

Ogyris Insula, l'Isle d'Ormus.



ARTICLE IV.

PARTHIA & HYRCANIA.

LA Parthie & l'Hyrcanie, qui ont été jointes autrefois, font ensemble ce que nous appellons aujourd'hui le Tabristan, & une partie du Khorassan, l'une des plus considérables parties de la Perse. Mais pour les mieux connoître, il faut les considérer séparément.

I. PARTHIA.

La Parthie, qui est la partie méridionale du Khorassan, étoit autrefois peu considérée : on la nommoit *Parthia* & *Parthiene*. Elle se divisoit en plusieurs Provinces ; mais dont les noms ne sont pas les mêmes dans les Géographes. Les villes principales étoient :

Hecatompylus.

Calliope.

Sotera.

Charis.

Parthaunisa ou *Nisa* & *Nisæa Parthorum.*

Aspa, qu'on croit être Ispahan.

II. HYRCANIA.

L'Hyrcanie, au nord de la Parthie & au midi de la Mer Caspienne, est la partie

septentrionale du Khorassan. Ses villes principales étoient :

Seramane ou *Samariane*.

Socanaa, *Socanda* ou *Socunda*.

Tape.

Hyrkania.

Syringe.

Tambrace.

Nous ne remarquons point les peuples, & les petites provinces que les anciens Géographes ont désignées dans l'Hyrkanie, pour ne point charger cette description de divisions confuses & inutiles.

ARTICLE V.

BACTRIANA, MARGIANA, & SOGDIANA.

Ces trois Provinces sont aujourd'hui occupées par les Tartares Usbecs, au nord du Khorassan.

I. *BACTRIANA.*

Bactriana ou *Bactria*, est la partie la plus orientale des Tartares Usbecs : on y trouvoit les villes :

Bactra ou *Zariaspa*, *Balch*.

Alexandria.

Darapsa, *Drapsaca* ou *Adrapsa*, *Enderab*.

Cariata.

Sisimithræ Petra.

II. MARGIANA.

Margiana, est une partie du Khorassan & des Tartares Usbecs. Elle étoit divisée autrefois en plusieurs peuples, savoir :

Derbices ou *Derbissi.*

Massagetæ.

Parni.

Dacæ.

Leur situation est inconnue, parce qu'ils n'avoient pas de demeure fixe. Ses villes principales étoient :

Alexandria, nommée depuis *Anthiochia Margiana*, dans le pays qu'on appelle de Marou.

Jasonium.

Aratha.

III. SOGDIANA.

C'est la partie la plus septentrionale des Tartares Usbecs, dont les habitans, nommés *Sogdii*, étoient divisés en plusieurs autres peuples; mais leur situation n'est pas connue, parce qu'ils n'en avoient pas de certaines : on nomme encore aujourd'hui *Al-Sogd*, les environs de Samarcand. Les villes principales étoient :

Oxiana, ville sur l'*Oxus*, aujourd'hui le Gihon.

Alexandria Oxiana.

*Drepfa.**Panda.**Alexandria Ultima.**Maracanda, Samarcand.**Petra Sogdianæ ou Oxi Petra.**Cyropolys ou Cyreschata.*

ARTICLE VI.

L'ARIE, ARIA.

CE que nous entendons par le nom d'*Aria*, est aujourd'hui le Sablestan, le Sigistan & le Mekran; toutes Provinces du Royaume de Perse sur les frontieres du Mogol. Cette partie se divisoit en plusieurs Provinces, savoir :

I. *PAROPAMISUS.*

Paropamisus, Parapamisus ou *Emodus*, la partie la plus orientale du Sablestan, & la Province de Candahar. Ses villes principales étoient :

Paropamisus ou *Paropasinus.**Capisa.**Agazaca.**Naulibis.*

Ortopana ou *Orospana Cadrusia* ou *Alexandria*. De ce dernier nom lui est venu celui de Candahar.

II. *A R I A.*

Aria ou *Ariana*, le pays d'Hérat du Khorassan, & presque tout le Sablestan. Ses villes principales étoient :

Arius ou *Arias*.

Alexandria.

Bitaxa.

Orbitana.

Sotera.

Nisibus.

Susfa.

III. *D R A N G I A N A.*

Drangiana, partie du Sigistan, qui avoit plusieurs peuples, dont un des plus connus étoit :

Zariaspe, *Airaspe* ou *Ariaspe*, nommé depuis *Evergetæ*. Les villes principales étoient :

Ariaspe.

Prophthasia.

IV. *A R A C H O S I A.*

Arachosia, à l'orient de la *Drangiana*, est la partie orientale du Sigistan, dont les villes étoient :

Arachosia ou *Cophe*, *Arouchange*.

Alexandria Arachosia.

V. *G E D R O S I A.*

Gedrosia, aujourd'hui le *Mekran*, se

divisoit en plusieurs peuples qui sont :

Arbies, Arbitæ ou Arabita.

Ori ou Orita.

Ichthyophagi, qui étoient le long de la mer.

Les villes les plus considérables sont :

Parira ou Pura, capitale.

Tifa.

Dobera.

Alexandria.

Ora ou Horæa Emporium, Port.

Ora Mediterranea, ou *Horrea Regia*.

Parfis ou Phara.

Sedrasyra.

Cuni.



CHAPITRE VIII.

L'INDE,

ou *Partie méridionale de l'Asie.*

CARTES.

On n'en a point de particulière, & il faut se contenter de ce qui est marqué sur les Cartes de l'Ancien Monde de MM. DELISLE & D'ANVILLE : on y peut joindre l'Empire d'Alexandre du premier, qui donne un détail sur les environs du Fleuve Indusiac.

L'INDE, *India*, a toujours été une des plus grandes parties de l'Asie ; mais elle étoit moins connue des Anciens, qu'elle ne l'est des modernes, qui y ont été attirés par l'utilité & les avantages du commerce. Elle se divisoit en quatre parties, savoir :

I. *India intra Gangem*, l'Inde en-deçà du fleuve Gange.

II. *India extra Gangem*, l'Inde au-delà.

III. *Sinarum Regio*, le pays des Sines ou Chinois méridionaux.

IV. *Insulæ Maris Indici*, les Isles de la Mer des Indes.

ARTICLE I.

INDIA INTRA GANGEM.

L'INDE en-deçà du Gange, est bornée au nord par le Mont Imaüs, à l'orient par le Gange, au midi par la mer; & elle s'étend au couchant, beaucoup au-deçà du fleuve *Indus*, & contient une partie de l'Empire du Mogol. Elle se divisoit en plusieurs Provinces & différens peuples, dont les principaux sont :

1.

Peucelaotis ou *Peucolaotis*, qui est la Province de Cabul au Mogol, avoit pour villes principales :

Nicæa.

Peucela ou *Peucelaotis.*

2.

Guræi, au midi de la Province précédente, avoit pour villes :

Plagerium.

Goridalis.

Gorya.

Nagara.

Dionysiopolis.

3.

Assaceni ou *Assacani*, paroît être la

Province d'Attock , dans le Gouvernement de Lahor. Ses villes principales étoient :

Massaga , Masaga ou Masoga.

Ora.

Bazira ou Bezira.

Aornos , Montagne : il y avoit ensuite sur la frontiere de la Bactriane , une ville d'*Aornos* ou *Avernus*.

Embolima.

4.

Derda , grande nation , voisine de la Bactriane.

Il y avoit encore du même côté , c'est-à-dire , au nord des Indes , d'autres peuples assez considérables : tels étoient :

Aspii ou Aspagonæ.

Taxila.

Afeni.

Glausa ou Glaucanica.

5.

Tirant vers le midi , on trouvoit d'autres peuples , savoir :

Silba.

Cathæi.

Sophita.

Prasii.

Oxydraca.

Malli , le Moultan.

Asanga.

Musicani.

Pattalene.

Les Brachmanes, *Brachmanes*, & les Gymnosophites, *Gymnosophita*, faisoient non-seulement des Sectes de Philosophes, mais encore formoient une espece de peuple. Il y a apparence que leur plus grand établissement étoit anciennement où il est encore aujourd'hui, au nord de l'Inde, dans le Thibet, où est le grand Pontife des Lamas.

6.

Comme les situations de ces Provinces ne sont pas exactement marquées, nous indiquerons séparément ici les villes principales, qui sont:

Nysa.

Buchepala.

Peuceliotis.

Taxila, grande ville, qui paroît répondre à Attek ou Attak.

Urbs Brachmanum, près des *Malli.*

Agara, Ara.

Minnagera.

Patala, à l'embouchure du fleuve Indus.

Potana.

Monoglossus.

Barygaza, fameuse par son commerce, répond à Baroche, qui n'est pas éloignée de Surate.

Cottiara.

Tome IX.

T

Palibothra, très-grande ville des *Pra-fii*, près du Gange, & que l'on croit être Helabas à l'embouchure du Gemené dans le Gange.

7.

Le Royaume du Roi *Porus*, étoit entre l'*Hydaspe* & l'*Acesines*, deux rivières, qui sont à l'orient de l'Inde, & qui s'y déchargent.

Rivieres.

Les plus considérables Rivieres de l'Inde sont,

Indus, qui s'appelle aujourd'hui *Sind*.

Cophes ou *Cophene*, est une riviere des plus occidentales, qui sépare la Perse de l'Inde : elle se nomme aujourd'hui le *Béat*.

Choaspes ou *Choes*, au levant du *Cophes*, auquel il se joint pour aller ensemble tomber dans l'Inde : on l'appelle le *Cow*.

Melamantus, & *Soastus*, se déchargent dans le *Cophes*.

Hydaspes, au-delà de l'Inde, que l'on connoît sous le nom de *Chantrou*.

Acesines, le *Ravi*.

Hydraotes, le *Via*.

Hyphastis, le *Chaul*.

Ganges, le Gange, le plus célèbre Fleuve des Indes.

ARTICLE II.

INDIA EXTRA GANGEM.

L'INDE au-delà du Gange , peu connue des Anciens , étoit renfermée entre le Gange , qui la bornoit au couchant ; la Scythie au nord ; la Région des Sines au levant , & la Mer vers le midi. Il y avoit plusieurs Peuples ou Provinces ; dont les plus considérables étoient.

1.

Gangaridæ , vers l'embouchure du Gange , où est à présent le Royaume de Bengale , au Mogol. Il y avoit la ville nommée :

Gange , qui étoit dans une des Isles que forme le Gange , ne se déchargeant dans la mer.

2.

Chersonesus Aurea , nommée aussi *Sopheira*. Plusieurs ont cru que c'étoit-là l'*Ophir* de Salomon ; mais le savant M. Huet a prouvé dans un Traité fort curieux , qu'il falloit le chercher en Afrique sur la côte de *Sofala*. La Chersonèse d'or étoit ce qu'on appelle aujourd'hui les Royaumes de Pegu , de Martaban , de

Siam & l'Isle de Sumatra. Ses villes principales étoient.

Tacola.

Coli.

Perimuta.



ARTICLE III.

SINARUM REGIO.

LA Région des *Sines* étoit peu connue des Anciens , & occupoit la partie occidentale de l'Empire de la Chine. M. d'Anville croit que c'est seulement la Cochinchine & le Tonquin, dont les Chinois ont été maîtres. Le reste de ce grand Empire, la Tartarie orientale & le Japon, étoient désignés dans les anciens Géographes, sous le nom de *Terra Orientalis incognita*. Ptolémée dit que les Sines se joignent du côté du septentrion, aux Seres.

Les villes principales que l'on marque dans les Sines, sont

Sinæ, ou *Thinæ Metropolis*. M. Delisle a cru que c'étoit Nankin. M. d'Anville la rapproche beaucoup, & la met à *Sin-hoa*, ou *Zaiten*, ancien port de la Cochinchine. Peut-être est-ce Canton, qui est entre deux, & où les Histoires Chinoises nous apprennent que des Romains sont venus commercer.

Aspitra.

Brammæ.

Rabana.

Acadra ou *Achatra*.

ARTICLE IV.

INSULÆ IN MARI INDICO.

LES plus considérables Isles que les Anciens aient marquées dans l'Océan Indien, sont,

I. *Taprobana Insula*. Quelques Auteurs avoient cru que c'étoit l'Isle de Sumatra ; mais on croit avec plus de vraisemblance, que c'est l'Isle de Ceylan. Ses Peuples s'appelloient *Palæogoni* ; plusieurs Ecrivains ont cru que c'étoit la Région d'*Ophir*. Il y avoit des fleuves & des villes, mais dont les Historiens ne font pas mention.

II. Avant la *Taprobane* on comptoit 1378 Isles, qui doivent être les *Maldives*.

III. *Sindæ*, tres.

IV. *Barussæ*, quinque.

V. *Sabadibæ*, tres.

VI. *Jabadii*.

VII. *Maniolæ*.

VIII. *Satyrorum Insulæ*.

Les plus habiles Géographes modernes ne s'accordent pas sur ces Isles. Les *Sindæ*, selon M. de l'Isle, sont celles de *Nicobar* ; les *Barussæ*, les petites à l'ouest de *Sumatra* ; les *Sabadibæ*, les Isles de la *Sonde*, & en particulier les *Jabadii* sont placés, selon le même Géographe, à Ja-

va : les *Maniolæ* sont les Philippines ou Manilles , & les Isles des Satyres sont celles du Japon. M. d'Anville n'étend pas si loin les connoissances des Anciens : il met aux Isles des Adamans & de Nicobar, les Isles *Sindæ* , *Baruffæ* , *Sabadibæ* , & *Maniolæ* ; Sumatra répond aux *Jabadii* , & les Isles des Satyres sont placées aux petites Isles Pulo-Condor , à l'embouchure du Mecon , & près des côtes de Camboje.

Fin du Tome IX.

En l'année des Jours
va : les Mémoires pour les Philippines on
Mantilles, & les Isles des Saryes font cel-
les du Japon. M. d'Anville n'a cessé pas à
loin les connaissances des Anciens : il met
aux Isles des Admans & de Nicobar, les
Isles d'Inde, Burgha, Soudan, & d'au-
tres ; d'autres se trouvent aux Indes, &
les Isles des Saryes sont placées aux pei-
tes Isles Polo-Condor, à l'embouchure du
Mécon, & près des côtes de Camboge.

Fin de l'Œuvre.







