

Spätkeltische und römische Siedlungen des 1. nachchristlichen Jahrhunderts im Stadtgebiet von Savaria

Dénes GABLER

Izveček

K poznavanju velikega prehoda prazgodovinske dobe v rimsko so prispevala pomembna izkopavanja in topografski pregledi na mestnem območju Savarije (utrjeni naselji Szentvid pri Velemu in Ostffyasszonyfa). Ker konca teh utrjenih naselij ni mogoče točno določiti, pride v poštev kateri koli datum predklavdijskega časa. Majhno število ravninskih naselij poznega latena je morda posledica pomanjkljive raziskanosti; ni pa tudi izključeno, da je redko poselitev povzročila izselitev Eraviskov. Poznokeltska naselja so pretežno na obrobju območja. Pri izkopavanju rimske ceste postaje v Sárvárju smo lahko ugotovili nadaljevanje izdelave keramike vrste LT D v flavijski čas. Redni promet blaga po jantarski cesti je verjetno stekel potem, ko je bil v Karnuntumu zgrajen stalni legijski tabor. Ozemlja Savarije v predklavdijskem času Rimljani verjetno niso naselili. Veterane 15. legije Apollinaris so naselili šele ob ustanovitvi kolonije. Zgostitev nagrobnikov Italikov je opazna vzhodno oziroma severovzhodno od Savarije. Na istem območju je večina podeželskih vil. Staroselci so izpričani z napismi le na zahodnih, hribovitih območjih province. To, da o staroselskem prebivalstvu, ki je živel tudi v mestu, po ohranjenih napisih ni mogoče sklepati, dokazuje, da je bilo potisnjeno močno v ozadje. Na obrobju pa je mogoče najti gomile in vikuse - vaška naselja s keramiko vrste LT D.

In meinem Beitrag möchte ich mich mit den spätkeltisch-früherömischen Siedlungsverhältnissen am mittleren Abschnitt der Bernsteinstraße und dessen weiterer Umgebung befassen. Sowohl im römischen Stadtgebiet von Savaria als auch auf dessen Munizipalterritorium fanden in den letzten Jahrzehnten bedeutende Grabungen und Geländeforschungen statt, die mit wichtigen ar-

Abstract

The major transition from the prehistoric to the Roman period has been illuminated by important excavations and topographic surveys in the urban territory of Savaria (the fortified settlements of Szentvid near Velem and Ostffyasszonyfa). As the end of these fortified settlements cannot be determined exactly, they are dated broadly to the pre-Claudian period. The small number of lowland settlements of the late La Tène period is perhaps a result of insufficient research, but it is also not excluded that the scarce settlement density could have caused the emigration of the Eravisci. The late Celtic settlements were primarily located on the borders of the territory. During the excavation of the Roman road station at Sárvár, it was possible to establish the continued production of pottery types of the La Tène D in the Flavian period. The regular transport of goods on the Amber Road probably began to flow after the construction of a permanent legionary camp at Carnuntum. The Savaria territory was probably not settled by the Romans in the pre-Claudian period. Veterans of the *legio XV Apollinaris* settled it only after the foundation of the colony. Dense tombstones of Italic settlers can be noted to the east and the northeast of Savaria. The majority of the *villae rusticae* were also located in the same area. Autochthonic inhabitants are attested on inscriptions only in the western, hilly parts of the province. The fact that the indigenous population that also lived in the urban center was not represented on the preserved inscriptions proves that it was greatly pushed into the background. It is possible to find tumuli and *vici* (village settlements) with pottery of the La Tène D type in the border areas.

chäologisch-siedlungshistorischen Evidenzen zur Kenntnis über den großen Epochenwandel (den Übergang von der prähistorischen zur Römerzeit) beitragen.

Unter diesen Arbeiten verdient vor allem die Erforschung der befestigten spätkeltischen Siedlungen, der Oppida, hervorgehoben zu werden. Seit 1988 wird in französisch-ungarischer Zusam-

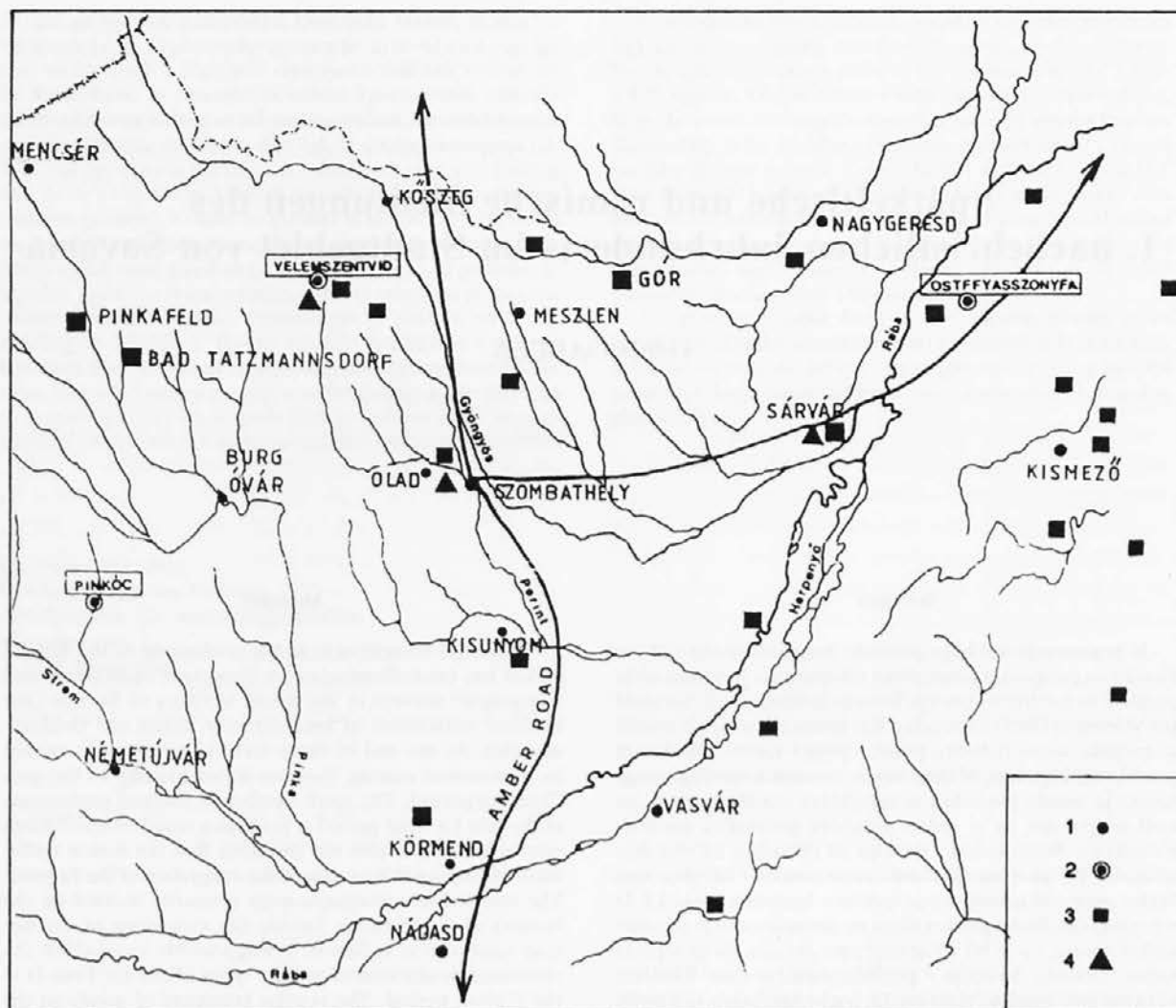


Abb. 1: Das Territorium von Savaria in der vorrömischen Eisenzeit bis zur Regierungszeit des Claudius (La-Tène-D-Funde und keltische Münzen). 1 Einzelfunde keltischer Münzen, 2 Hortfund keltischer Münzen, 3 Spätlatène-funde, 4 Münzen des Augustus.

Sl. 1: Ozemlje Savarije v poznolatskem in zgodnjerrimskem obdobju do vlade cesarja Klavdija (najdbe stopnje LT D in keltski novci). 1 posamezne najdbe keltskih novcev, 2 zakladna najdba keltskih novcev, 3 poznolatske najdbe, 4 Avgustovi novci.

menarbeit die bekannte Siedlung von Velem-Szentvid freigelegt;¹ über die Ergebnisse der neueren Ausgrabungsreihe berichtete das von M. Szabó, O. Buchsenschutz und J.-P. Guillaumet geleitete Forscherteam bislang in vier Studien; zwei weitere Aufsätze bzw. Zwischenberichte sollen in diesem Jahr bzw. 1995 erscheinen.² Die Grabungen erbrachten den Beweis, daß die Errichtung der großen Schanze in Velem, die von der Zitadelle in Richtung Nordosten verläuft, in die

Periode La Tène D datiert werden kann.³ Unsere Quellen reichen nicht aus, um den Zeitpunkt der römerzeitlichen Aufgabe der befestigten spätlatènezeitlichen Siedlung, des Gewerbe-, Handels- und Verwaltungszentrums, zu bestimmen. M. Károlyi, die in dem Erdwall zu Beginn der 70er Jahre forschte, hatte früher aufgrund einer Augustusmünze und einiger römischer Gefäße daran gedacht, daß es dazu irgendwann nach dem Tode des Augustus gekommen sein dürfte, als man

¹ O. Buchsenschutz, V. Csérményi, J.-P. Guillaumet, M. Szabó, *Acta Arch. Acad. Sc. Hung.* 42, 1990, 45-54; dies., *Savaria* 19/2, 1990, 7-37; Z. Czajlik, *Acta Arch. Acad. Sc. Hung.* 45, 1993, 317-347; M.-P. Horard, *Acta Arch. Acad. Sc. Hung.* 44, 1992, 415-428.

² M. Szabó, J.-P. Guillaumet, V. Csérményi, *Acta Arch. Acad. Sc. Hung.* 46, 1994, 107-126; P. Barral, J.-P. Guillaumet, Cl.-A. Paratte, M. Szabó, *Fundber. Österr.* (im Druck).

³ O. Buchsenschutz, V. Csérményi, J.-P. Guillaumet, M. Szabó, *Savaria* 19/2, 1990, 22.

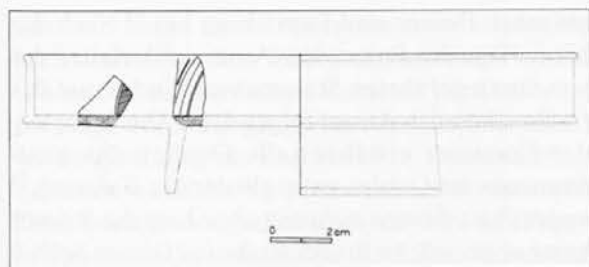


Abb. 2: Terra-sigillata-Teller der Form Conspectus 20 vom Szentvid bei Velem.

Sl. 2: Krožnik tere sigilate vrste Conspectus 20 s Szentvida pri Velemu.

das Legionslager in Carnuntum ausbaute, also ständige Garnisonen an der Donau stationierte.⁴ Ausgehend vom Zeugnis zweier claudischer bzw. nachclaudischer padanischer Sigillaten des Typs Goudineau 39 c (Abb. 2) sowie vom revidierten Anfangsdatum für den Ausbau von Carnuntum als dauerhaftes Legionslager schlug ich eine Modifizierung des obigen Zeitpunktes (etwa um ein viertel Jahrhundert später) vor.⁵ Das Ende der befestigten Siedlung und des Erdwallsystems kann damit in Verbindung gebracht werden, und ich habe ihre Zerstörung durch Brand, die auch in anderen befestigten Siedlungen (Budapest-Gellértberg, Ostffyasszonyfa) der La-Tène-D-Zeit zu beobachten ist, in die Zeit Ende der 30er bzw. die 40er Jahre des 1. Jhs. n. Chr. datiert - wobei ich einen Zusammenhang zum Ende der Besiedlung auf dem Magdalensberg nach 45 n. Chr. sowie zur Gründung von Savaria und der *coloniae* in Noricum sah.⁶ Für die neuerrichtete römische Stadt hätte die keltische befestigte Siedlung zweifellos eine potentielle Gefahr bedeutet, da sie gegebenenfalls auch den Verkehr auf der für Rom lebenswichtigen Bernsteinstraße - der Nachschubroute für Carnuntum - verunsichern konnte.

Diese Argumente markieren jedoch im Höchstfall den Zeitpunkt, in dem die Siedlung von Velem infolge des Verlassens oder einer Zerstörung ihre strategische Bedeutung verloren haben dürfte. Wir wissen nicht, ob die früher zum Vorschein gelangten Funde - darunter Kniefibeln des 2.-3. Jhs.⁷ und sogar spätrömische Keramik - mit einer weiterlebenden Kultstätte oder einer bescheideneren, eine der Funktionen des früheren protourbanen Zentrums beibehaltenden und sich aus dem spätlatènezeitlichen Vorgänger organisch entwickelnden Siedlung bzw. einer Neuansiedlung im 3.-4. Jh. mit Wachturm⁸ oder Fliehbung in Verbindung zu bringen sind. Da sich die Zeit des Endes der spätkeltischen Siedlung mit Hilfe dieser Funde nicht eindeutig bestimmen läßt, käme aus den der claudischen Zeit vorangehenden Jahrzehnten jeder beliebige Zeitpunkt in Betracht.

Im großen und ganzen trifft dasselbe für die von M. Károlyi mustergültig freigelegte befestigte Siedlung Ostffyasszonyfa zu, wo überhaupt keine römischen Funde ans Tageslicht kamen.⁹ Auch diese befestigte Anlage dürfte von den Römern spätestens in den 30er Jahren zerstört worden sein, als sie an der Raab-Mündung das Kastell Arrabona ausgebaut¹⁰ und dessen Nachschubroute - die später im Itinerarium Antonini (262-263) ebenfalls erwähnte Straße von Savaria nach Arrabona - in der Nähe der Földvár (Erdburg)-Meierei in Ostffyasszonyfa am Flußübergang der Raab, in Sitke, auch durch eine Militärstation gesichert¹¹ hatten. Die Bewohner der verlassenen befestigten Anlage siedelten sich vermutlich in der Umgebung an.

Die offenen Siedlungen der Späteisenzeit wurden nicht erschlossen; ihre Lage dürften die bei Geländebegehungen und Rettungsgrabungen gesammelten La-Tène-D-Keramiken, Eisengegenstände oder Bronzefunde, eventuell als

⁴ M. Károlyi, *Acta Arch. Acad. Sc. Hung.* 37, 1985, 417.

⁵ D. Gabler, *Antaeus* 19-20, 1990-1991, 54.

⁶ Zu den norditalischen Sigillaten auf dem Szentvid bei Velem s. Gabler (Anm. 5) 66, Anm. 35 und ders. in: *Roman Frontier Studies 1989* (Hrsg. V. A. Maxfield, M. J. Dobson, Exeter 1991) 428-429. Eine ähnliche Brandschicht mit römischen Funden (*militaria*) aus Bratislava s. L. Zachar, *Zbor. Slov. nár. múz. Hist.* 22, 1982, 48 f.

⁷ Zu den römischen Funden s. K. Miske, *Die prähistorische Ansiedlung Velem St. Vid 1, Beschreibung der Raubbaufunde* (Wien 1908) 50, 71; J. Hampel, *Arch. ért.* 18, 1898, 444; I. Kovrig, *A császárkori fibulák főformái Pannoniában (Die Haupttypen der kaiserzeitlichen Fibeln in Pannonien)*, Diss. Pann. II 4 (Budapest 1937) Taf. 4: 31; 5: 42,45,47; 6: 57; 7: 68; 9: 81-82; 10: 99; 19: 195; E. Patek, *A Pannoniai fibulatispusok elterjedése és eredete (Verbreitung und Herkunft der römischen Fibeltypen in Pannonien)*, Diss. Pann. II 19 (Budapest 1942) Taf. 1: 4; 22: 7; 25: 4.

⁸ M. Fekete, *Régészeti Füzetek* 37, 1984, 32; G. Bándi, M. Fekete, *Régészeti Füzetek* 34, 1981, 23. Römische Keramik wurde auch auf dem Braunsberg gefunden - s. O. H. Urban, *Carn. Jb.* 1987, 271.

⁹ Károlyi (Anm. 4).

¹⁰ E. Szónyi, *Alba Regia* 19, 1982, 136; dies. in: *Akten des 14. Internationalen Limeskongresses 1986 in Carnuntum, Rom. Limes in Österr.* 36 (Wien 1990) 667-668; D. Gabler, E. Szónyi, P. Tomka in: *Towns in medieval Hungary* (Hrsg. L. Gerevich, Budapest 1990) 11.

¹¹ T. Buócz in: *Sárvár monográfiája* (Szombathely 1978) 67-76.

Streifunde aufgetauchte keltische Münzen (hauptsächlich Prägungen des Typs Velem-Szentvid) oder Münzschatze markieren (Abb. 1).¹² Die eigentliche Forschung der La-Tène-D-Siedlungen in diesem Gebiet begann vor anderthalb Jahrzehnten. M. Károlyi führte in Kőszegszerdahely, Lukácsháza¹³ sowie in der Gemarkung von Kisnyom Prospektionsarbeiten und kleinere Sondierungsgrabungen durch, wo sie Abfallgruben freilegte, die auch bemalte La-Tène-D-Keramik enthielten. Neuere Geländebegehungen wurden von G. Kiss, F. Derdák und O. Sostaries durchgeführt (Pósfa, Csepreg, Harasztifalu),¹⁴ die ebenfalls La-Tène-D-Funde registrieren konnten. G. Ilon stieß bei einer großangelegten Grabung zwischen 1991-1993 am Fundort Gőr-Kápolna Hügel auf spätkeltische Siedlungsobjekte.¹⁵ Die geringe Zahl spätlatènezeitlicher Siedlungen steht vermutlich mit der mangelhaften Erforschung in Zusammenhang.¹⁶ Allerdings ist nicht auszuschließen, daß die spärliche Besiedlung¹⁷ auch eine Folge der Abwanderung der in dem böisch-auriskischen Stammesverband lebenden Eravisker sein könnte, der nach dem Dakerkrieg um 45 v. Chr. auseinanderbrach. Zurecht nimmt die Forschung an, daß das Siedlungsgebiet der Eravisker/Aravisker ursprünglich in Westpannonien gewesen sein dürfte, die erst später, vielleicht kurz vor der römischen Eroberung,¹⁸ in das Gebiet südlich des Donauknies umsiedelten. Auf diese Abwanderung deuten nicht nur das im Volksnamen Aravisci bewahrte Bewußtsein des früheren Siedlungsgebietes,¹⁹ sondern auch die engen - in materieller und geistiger Kultur gleichermaßen nachweisbaren - Beziehungen

zwischen Boiern und Eraviskern hin.²⁰ Nach der Niederlage der Boier, dem Auseinanderfallen des von ihnen geführten Stammesverbandes und der - wahrscheinlich darauf folgenden - Abwanderung der Eravisker erwähnen die Quellen das westpannonische Gebiet zwar als *deserta Boiorum*,²¹ ungeachtet dessen nahmen aber hier die Römer keine unbesiedelte Einöde in Besitz. Diesen Schluß läßt nicht nur die keltische Namensgebung auf den römischen Inschriften im 1. und 2. Jh. n. Chr., sondern auch ein bei Plinius erwähnter Volksname zu.²² Bei den am Oberlauf des Arrabo lebenden Arabiates handelt es sich vermutlich um ein Restgruppen der Boier und Eravisker einschließendes keltisches Konglomerat auf dem Territorium von Savaria.²³

Häufig findet man spätkeltische Fundorte in erster Linie entlang des Flusses Raab bzw. in den Gebieten östlich davon. Ein Teil birgt auch römisches Fundmaterial, wie der im letzten Jahrzehnt untersuchte Fundort Sárvár-Végh Mühle, wo im Fundgut einer römischen Straßenstation vereinzelt La-Tène-D-Schüsseln mit eingezogenem Rand und Graphittonware vorkommen.²⁴ Ein latènezeitliches Siedlungsobjekt konnten wir an diesem Fundort bislang - nach 10 Grabungskampagnen - nicht finden; die hier entdeckten Typen sind kein Beweis für die lokalen späteisenzeitlichen Vorläufer, sondern deuten mit Sicherheit auf die Beziehungen einer nahe gelegenen Siedlung der Urbevölkerung zur römischen Straßenstation hin. In Verbindung damit erhebt sich die Frage, wie lange die La-Tène-D-Keramik - in ihrer ursprünglichen Form und nicht als Einfluß - weitergelebt

¹² Ö. Gohl, *Arch. ért.* 22, 1902, 327; ders., *Num. Közl.* 5, 1906, 1-5; ders., *Num. Közl.* 10, 1911, 32-70; M. Dessewffy, *Arch. ért.* 36, 1916, 46; K. Pink, *Die Münzprägung der Ostkelten und ihrer Nachbarn*, Diss. Pann. II 15 (Budapest 1939) 159; K. Miske, *Num. Közl.* 9, 1910, 100-104; A. Kerényi, *Num. Közl.* 52-53, 1953-1954, 3-4; ders., *Fol. Arch.* 11, 1959, 55.

¹³ Károlyi (Anm. 4) 408. Die Rettungsgrabungen wurden 1968-1972 durchgeführt.

¹⁴ Harasztifalu 084 - Prospektionsarbeit 1988 (F. Derdák, G. Kiss), Pósfá 0134 - Geländebegehung 1989 (F. Derdák, G. Kiss) - Ortsakten des Savaria Museums, Szombathely.

¹⁵ J. Dénes, G. Ilon, *Régészeti Füzetek* 44, 1992, 10; 45, 1993, 10.

¹⁶ Zu den spätlatènezeitlichen Fundorten s. I. Hunyady, *Die Kelten im Karpatenbecken*, Diss. Pann. II 18 (Budapest 1942, 1944) Taf. 75: 10, S. 147; L. Franz, A. R. Neumann, *Lexikon ur- und frühgeschichtlicher Fundstätten Österreichs* (Wien 1965) I (Bad Tatzmannsdorf, Oberwart); M. Kaus, Pinkafeld, *Fundber. Österr.* 26, 1987, 225.

¹⁷ E. Tóth, *Die Obere Wart* (Hrsg. L. Trieber, Oberwart 1977) 82.

¹⁸ J. Fitz, *Acta Ant. Acad. Sc. Hung.* 6, 1958, 395.

¹⁹ C.-J. Guyonvarc'h, *Arrabona* 5, 1963, 91 f.; dazu J. Fitz, *Alba Regia* 4-5, 1963-1964 (1965) 255; früher C. Goos, *Archiv für siebenbürgische Landeskunde* 13, 1876, 460.

²⁰ Fitz (Anm. 18); Tóth (Anm. 17); A. Mócsy, *Antik tanulmányok* 15, 1968, 275.

²¹ Über die Frage der *deserta Boiorum* s. I. Borzsák, *Die Kenntnisse des Altertums über das Karpatenbecken*, Diss. Pann. I 6 (Leipzig 1936) 31; B. Saria in: *Omagiu lui Constantin Daicoviciu* (București 1960) 497; A. Mócsy in: *PWRE Suppl.* 9 (1962) 534; E. Tóth, *Arch. vest.* 31, 1980, 81-82.

²² Plinius, *n.h.* III 147; A. Mócsy, *Pannonia and Upper Moesia* (London, Boston 1974) 54, 66.

²³ Das Siedlungsgebiet der Boier war das Leithatal - s. J. Fitz in: *Onomastique latine. Colloques intern. du Centre National de la Recherche Scientifique* (Paris 1977) 395-398.

²⁴ D. Gabler, *Comm. Arch. Hung.* 1991, 58, 72.

hat; wie lange jene Töpfereien tätig waren, die nach den technischen Traditionen und dem Formenschatz der vorrömischen Keramik produzierten. Im Zuge der Freilegung einer späteltisch-römischen Siedlung im Kapos-Tal in Ostpannonien erhielten wir darauf eine überraschende Antwort.²⁵ Dort fanden wir nämlich auch auf dem Siedlungsniveau der in die erste Hälfte des 2. Jhs. datierbaren Siedlungsobjekte noch sehr viel La-Tène-D-Ware, die sich in nichts von der vorrömischen Keramik unterscheidet. In den von römischen Straßen durchquerten, große Bedeutung besitzenden Gegenden des Territoriums von Savaria stellt sich, ebenso wie in den Randgebieten, die Situation anders dar, zumindest soweit man es aufgrund der bisherigen Beobachtungen beurteilen kann.

Ungeachtet der geringen Zahl an La-Tène-D-Funden sollten die Grabungsbeobachtungen von Sárvár nicht unterschätzt werden. Hier stießen wir unter der römischen Straße auf einen während der Markomannenkriege, vermutlich im Jahre 170 n. Chr. zerstörten Pfostenbau und in dessen Nähe auf zahlreiche Speicher- und Abfallgruben.²⁶ Diese Objekte durchschnitten die Fundamentgräbchen eines früheren Holzbaus. Wir fanden dessen Hauptgebäude und Umfassung und konnten die Länge der Umfassung bestimmen. Der Holzbau, eine Straßenstation, hatte die größte Ausdehnung; auf ihrem Gelände - in dem dazugehörigen Niveau und den Auffüllungen - kamen überall flavische Sigillaten aus Südgallien zum Vorschein. La-Tène-D-Keramik fanden wir unter dem Niveau sowie in der Schicht dieses Holzbaus, das bedeutet, daß ihre Benutzung (und Produktion) in die vorflavische Zeit gesetzt werden kann. Nur selten dürfte das eine oder andere Stück als Überbleibsel in die Siedlung am Ende des 1. Jhs. gelangt sein.²⁷

1993 entdeckten wir unter dem Holzbau einen weiteren Pfostenbau (Abb. 3) sowie zwei Gruben, die das Fundamentgräbchen des Holzbaus schnitt.

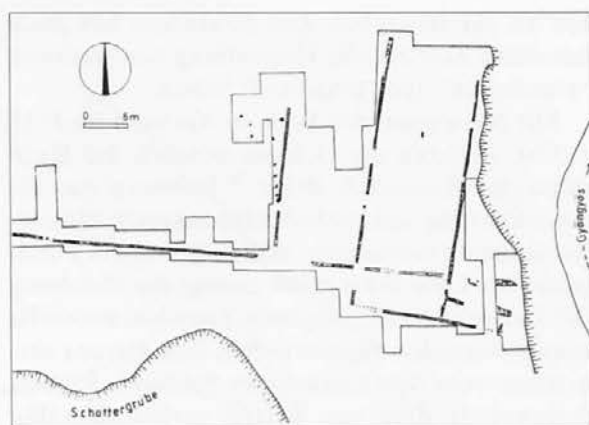


Abb. 3: Römische Straßenstation von Sárvár (unter dem flavischen Holzbau ein frühromischer Pfostenbau).
Sl. 3: Rimska cestna postaja v Sárvárju (pod leseno flavijsko stavbo je zgodnjerska stojkasta stavba).

Seine Größe und sein Grundriß konnten noch nicht geklärt werden, doch anhand einer Bildlampe,²⁸ die sich in einem der Pfostenlöcher fand, und einiger römischer Gefäßscherben war er zeitlich zu bestimmen. Demnach käme die Mitte des 1. Jhs. in Betracht, was die in der Straßenschicht sekundär gefundene, aber prägefrische Münze des Claudius sowie eine padanische Sigillata mit dem Bodenstempel L·M·VIR gleichermaßen bekräftigen.²⁹ Die unter dem Niveau des Holzbaus gefundene La Tène D-Keramik läßt sich ohne Zweifel mit diesem frühesten Bau in Verbindung bringen; ihre Benutzung fällt in dessen Belegungszeit, während in das spätere flavische Gebäude nur vereinzelt solche landwirtschaftliche Produkte gelangt sein dürften, die man in Behältern des Typs La Tène D transportiert hat.

Jene La-Tène-D-Gefäße also, deren stratigraphische Lage bestimmbar ist, deuten darauf hin, daß die späteisenzeitliche Keramik Mitte und zum Teil auch in der zweiten Hälfte des 1. Jhs. noch unverändert weiterlebt. Ihre Werkstätten dürf-

²⁵ D. Gabler, K. Ottományi, *Arch. ért.* 117, 1990, 174; D. Gabler in: D. Gabler, E. Patek, I. Vörös, *Studies in the Iron Age of Hungary*, BAR Int. Ser. 144 (Oxford 1982) 73. Über das Fortleben der Spätlatènekeramik s. É. Bónis, *Die späteltische Siedlung Gellérthegy-Tábn in Budapest*, *Arch. Hung.* 47 (Budapest 1969) 174, 184; V. Pingel, *Die glatte Drehscheiben-Keramik von Manching*, Ausgr. in Manch. 4 (Wiesbaden 1971) 91 ff.; I. Kappel, *Die Graphittonkeramik von Manching*, Ausgr. in Manch. 2 (Wiesbaden 1969) 51 ff.

²⁶ Gabler (Anm. 24) 72.

²⁷ Ebd. 58.

²⁸ Lampe des Typs Loescheke I c. Der Discus ist mit Satyrmaske, Thyrsosstab und Syrinx verziert - vgl. E. Alram-Stern, *Die römischen Lampen aus Carnuntum*, *Röm. Limes in Österr.* 35 (Wien 1989) 109, Taf. 17: 53. Auf der Standplatte sieht man den Namenstempel ...S in Sohlenform. Vgl. L. Plesničar-Gec, *Severno emonsko grobišče*, Kat. in monogr. 8 (Ljubljana 1972) Taf. 37; Grab 135/6; D. Iványi, *Die pannonischen Lampen*, Diss. Pann. II 2 (Budapest 1935) 43, Nr. 96, Taf. 5: 8; E. Szőnyi, *Arrabona* 15, 1973, 5 ff., Taf. 21: 5; Zs. Bánki, *Alba Regia* 18, 1980, 188, Nr. 372, Taf. 17; D. Alicu, *Studii și comunicari de istorie* 1979, 38, Nr. 3; Zs. Pongrácz, *Acta Arch. Acad. Sc. Hung.* 42, 1990, 132, Abb. 8: 320.

²⁹ Gabler (Anm. 24) 57-58.

ten bis zur flavischen Zeit produziert bzw. sich um diese Zeit auf die Herstellung von Keramik "römischen" Typs umgestellt haben.

Mit Annektion des *Regnum Noricum* im J. 15 v. Chr. gerieten die Gebiete westlich der Raab unter die Herrschaft Roms.³⁰ Indessen war die Annektion nicht sofort mit konkreten Militärmaßnahmen verbunden, und aufgrund des Fundmaterials kann noch nicht einmal die Belebung des Handelsverkehrs registriert werden; römische Importware der augusteischen Zeit ist uns nirgendwo vom Territorium der späteren Savaria bekannt. In dem von Kelten verhältnismäßig spärlich besiedelten Gebiet schuf das Auftauchen der Römer an der Donau - im Einflußbereich ihrer strategisch wichtigen Aufmarschrouten, der Bernsteinstraße - eine neue Situation. Auf ihr dürfte das sich im J. 6 n. Chr. für eine Expedition gegen Maroboduus rüstende Heer des Tiberius mit Öl- und Weinlieferungen, Keramik und sonstiger Ware versorgt worden sein. Ungeachtet dessen ist die Straße selbst nicht durch Funde markiert; aus Carnuntum³¹ und der spätlatènezeitlichen befestigten Siedlung von Devín-Dévény aber kennen wir eine solche Menge ins erste Jahrzehnt des 1. Jhs. datierbarer, sowohl territorial, als auch chronologisch isolierter Sigillaten, Amphoren und Fibeln, die nicht auf das Konto der Handelsbeziehungen zwischen Rom und den Oppida geschrieben, sondern nur mit der (einmaligen?) Beliefe-

rung des sich an der Donau rüstenden Expeditionsheeres in Verbindung gebracht werden kann;³² wie auch im Falle der Funde von Staré Hradisko, die sich ebenfalls als Evidenz des von Westen her erfolgten, kurzzeitig erfolgreichen Vormarsches bewerten lassen.³³ (Aus dem Raum Carnuntum sind 4 spätaugusteische Sigillaten bekannt, u.a. vom Gebiet der Palastruine bzw. der *canabae legionis*.³⁴)

Ein regelmäßiger Warenverkehr dürfte sich in römischer Zeit auf der Bernsteinstraße dann entfaltet haben, als das ständige Legionslager in Carnuntum errichtet war - vermutlich Ende der 30er Jahre.³⁵ Damals trat an die Stelle gelegentlicher Transaktionen der ordentliche Handel. Zahlreich ist spättiberisch-claudische Ware nicht nur in Carnuntum vertreten, sondern die frühesten römische Funde kommen entlang der ganzen Bernsteinstraße auf dem Gebiet von Salla,³⁶ Savaria, Deutschkreutz, Oslip, Weiden am See, Müllendorf und Katzelsdorf vor.³⁷ Diese Fundorte liegen in nahezu regelmäßigen Abständen voneinander entfernt; daraus könnte sich, als Arbeitshypothese, die Annahme ergeben, daß in ihrer Umgebung solche in die Mitte des 1. Jhs. datierbare Militärstationen zu erwarten sind, deren Aufgabe es gewesen sein dürfte, den auf der Bernsteinstraße eintreffenden Nachschub bzw. die Nachschubroute selbst zu sichern. In Zalalövő kam eine solche Militäranlage bereits zum Vorschein,³⁸ die diese Funktion vermutlich bis zum

³⁰ G. Winkler, *Die Reichsbeamten von Noricum und ihr Personal bis zum Ende der römischen Herrschaft*, Sitzber. phil.-hist. Kl. Österr. Akad. Wiss. 261/2 (Wien 1969) 17 ff.; J. Fitz in: *ANRW II* 6 (1977) 555, Anm. 51; Tóth (Anm. 21) 80; H. Vetter, *Zur Geschichte der Ostalpenländer in der Römerzeit*, in: *Der römische Limes in Österreich. Ein Führer* (Hrsg. M. Kandler, H. Vetter, Wien 1986) 21; H. Ubl, *Österreichische Kunsttopographie* 40, Bezirk Oberwart (1977) 21.

³¹ M. Grünwald, *Anz. phil.-hist. Kl. Österr. Akad. Wiss.* 116, 1979, 3 ff.; S. Zabehlicky, *Carnuntum. Canabae legionis. Die Ausgrabungen auf der Flur "Mühlacker" in Bad Deutsch Altenburg, zusammengestellt anlässlich des 14. Internationalen Limeskongresses in Bad Deutsch Altenburg* (Wien 1986) 37.

³² D. Gabler, *Mitt. Ges. Freunde Carnuntums* 3, 1981, 8 ff.; T. Kolník in: *Die römische Okkupation nördlich der Alpen zur Zeit des Augustus. Kolloquium Bergkamen 1989. Vorträge*, Bodenalt. Westfal. 26 (Münster 1991) 73-75. Zu den augusteischen Funden s. F. Křížek, *Acta Rei Cret. Rom. Faut.* 1, 1958, 19; J. Dekan, *Sbor. Fil. fak. Univ. Kom. Musaica* 12, 1961, 55; V. Plachá, *K. Pieta, Arch. rozhl.* 38, 1986, 339 ff.

³³ J. Meduna, *Staré Hradisko 2, Katalog der Funde aus den Museen in Brno (Brünn), Praha (Prag), Olomouc, Plumlov und Prostějov*, *Fontes arch. Morav.* 5 (1970) Taf. 3; ders., *Římské importy z keltského oppida Starého Hradiska*, in: *Římské importy* (Hrsg. V. Sakař, Praha 1974) 29 ff., 114 ff.; H. Svobodová, *Arch. rozhl.* 35, 1983, 656 ff.; Kolník (Anm. 32) 80.

³⁴ Rechteckstempel PRIM und M V/ETTI aus der "Palastruine" bzw. "Carnuntum" - s. A. Oxé, H. Comfort, *Corpus Vasorum Arretinorum*, *Antiquitas*, Reihe 3, Bd 4 (Bonn 1968) 2279 a; E. Hudeczek, *Carn. Jb.* 8, 1963-1964 (1965) 79, Abb. 1: 4.

³⁵ Gabler (Anm. 32) 20. Die verschiedenen Datierungen der militärischen Besetzung von Carnuntum: Mócsy vor 20 n. Chr.; Tóth nach 20 n. Chr.; Wells, Grünwald um 35-40 n. Chr.; vgl. A. Mócsy, D. Gabler in: *Studien zu den Militärgrenzen Roms 3, 13. Internationaler Limeskongreß Aalen 1983. Vorträge*, *Forsch. u. Ber. z. Vor- u. Frühgesch. in Baden-Württ.* 20 (Stuttgart 1986) 370.

³⁶ Zu den frühesten Sigillaten aus Zalalövő s. D. Gabler, *Acta Arch. Acad. Sc. Hung.* 31, 1979, 381-382; 33, 1981, 325; 34, 1982, 354-355, 361; 41, 1989, 457.

³⁷ D. Gabler, *Italische Sigillaten in Nordwestpannonien*, *Wiss. Arb. a. d. Burgenl.* 51 (Eisenstadt 1973) 13, 21 und 26; O. Urban, *Arch. Austr.* 68, 1984, 82-83.

³⁸ Spuren eines Holz-Erde-Kastells s. F. Redő, *Acta Arch. Acad. Sc. Hung.* 33, 1981, 284, 287. Zur militärischen Bedeutung der Bernsteinstraße s. J. Šašel in: *Actes du IX^e Congrès International d'Études sur les Frontières Romaines* (Bucharest, Cologne, Vienna 1974) 193; E. Tóth, *Arch. vest.* 28, 1977, 278.

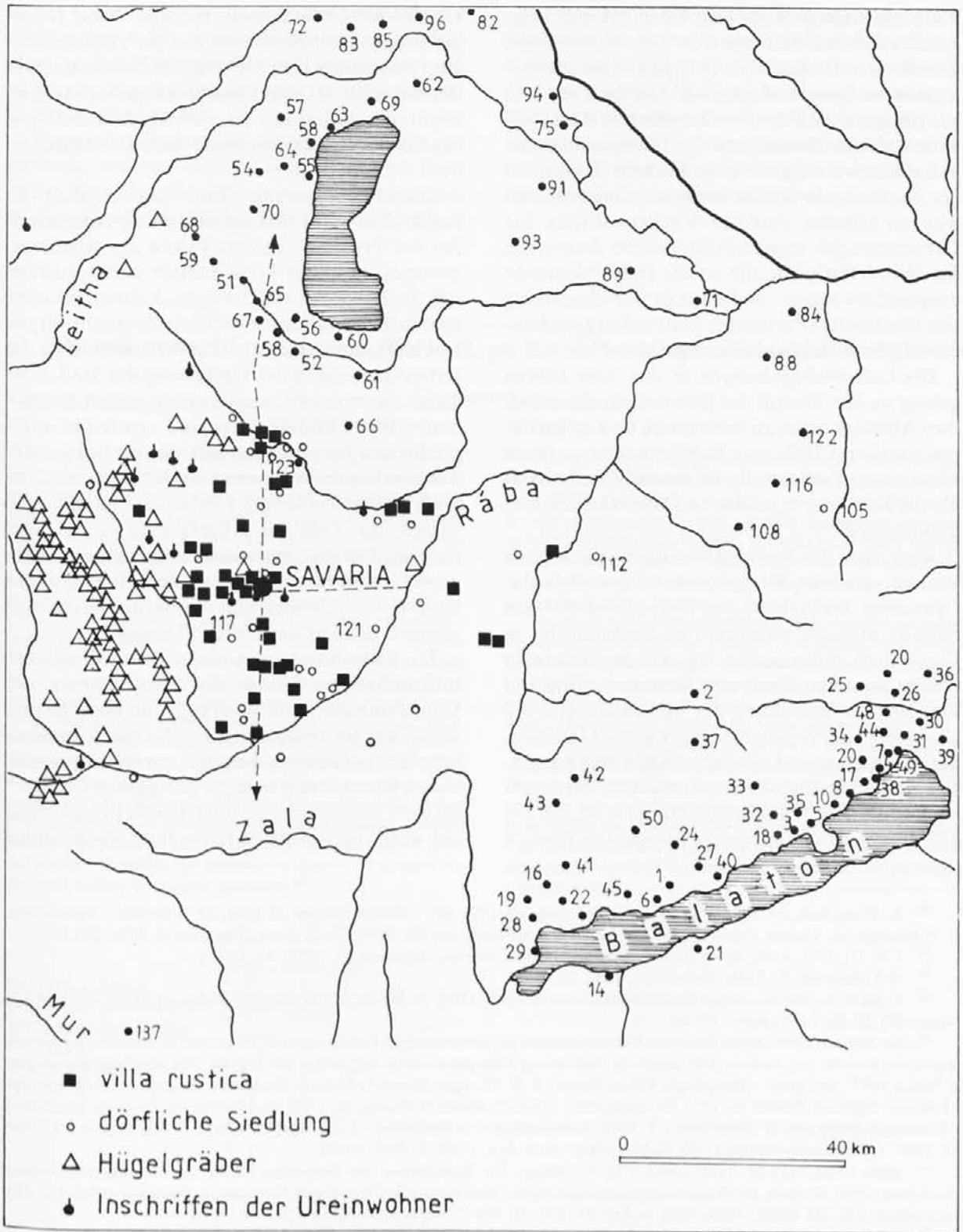


Abb. 4: Römische Villen, Siedlungen und Hügelgräber im Stadtgebiet von Savaria.

Sl. 4: Rimske vile, naselja in gomile na mestnem območju Savarije.

Verlassen des Legionslagers Poetovio in trajanischer Zeit erfüllt hat. Früher nahm man an, daß auch Savaria zur claudischen Zeit an der Stelle eines Militärlagers gegründet wurde; die darauf bezo-

genen Beobachtungen lassen sich jedoch nicht eindeutig interpretieren. Weder bei früheren, noch im Rahmen der 1992 stattgefundenen, eine große Fläche erfassenden Freilegungen auf dem Haupt-

platz von Szombathely kam Fundmaterial zutage, das sich mit Sicherheit in die vorclaudische Zeit datieren ließe. Bislang liegen keine archäologisch-siedlungshistorischen Angaben vor, die bekräftigten, daß das Territorium von Savaria³⁹ früher als zur claudischen Gründungszeit besiedelt wurde, wie aufgrund einer Inschrift (*Emonenses qui consistunt in finibus Savariae*) angenommen werden könnte. Auf der Nachschublinie für Carnuntum gab es auch früher schon Anzeichen für Militärstationen, die an der Bernsteinstraße eingerichtet waren, und zwar in der Umgebung von Scarbantia (Peresznye, Mattersburg) auftauchende Grabsteine aktiver Soldaten.⁴⁰

Bei Geländebegehungen in den 70er Jahren gelang es, den Verlauf der Bernsteinstraße selbst, ihre Abzweigungen zu bestimmen und zu kartieren sowie mit Hilfe von Sondierungen an ihren wichtigeren Punkten die Konstruktion der Straße, die Kette der Straßen- und Wachstationen zu untersuchen.⁴¹

Kurz nach der Besitznahme durch die Römer kam es auch in Westpannonien zur Colonia-Gründung. Im Verlaufe der Veteraneneduktion siedelte man die ausgedienten Soldaten der in Carnuntum stationierten *leg. XV Apollinaris* im Gebiet zwischen Raab und Rabnitz an. Ein Beweis für die Ansiedlung der Veteranen sind die Grabsteine der Neusiedler (vorwiegend Italiker), deren Streuung auf einem verhältnismäßig großen Gebiet östlich bzw. nordöstlich der Stadt nachweisbar ist.⁴² Im selben Bereich, in den für die Bearbeitung am besten geeigneten flachen

Ländereien findet man die meisten Villen. In den gut untersuchten Bereichen sind die Villen in einer Entfernung von durchschnittlich 2 km voneinander mit verblüffender Gleichmäßigkeit zu finden. Nicht ausgeschlossen ist, daß wir hier auf Spuren der claudischen *centuriatio* stoßen können (*Abb. 4*).⁴³

Die Urbevölkerung - nach den Angaben der Inschriften - läßt sich am westlichen Grenzstreifen der Provinz,⁴⁴ in den Tälern des Alpenvorgebirges, in erster Linie südlich und nordwestlich des Pinka-Tales nachweisen. Keltische Namen sind östlich von diesem Gebiet nur vereinzelt auf Inschriften zu finden,⁴⁵ das bedeutet, daß die Urbevölkerung in der Umgebung der Stadt bzw. östlich davon keinen zusammenhängenden, geschlossenen Block bildete. Hier sind - trotz der unermüdlichen Forschungen seitens des Burgenländischen Landesmuseums - weder *villae rusticae*, noch andere Siedlungen römischen Charakters zu finden; die Zahl der Hügelgräber ist aber zur gleichen Zeit hier im norisch-pannonischen Grenzgebiet am größten.⁴⁶ Die in den Hügelgräbern Bestatteten gehörten hier vermutlich zu der vornehmen Schicht der Urbevölkerung.⁴⁷

Die Eingeborenen wurden also auf dem Territorium Savarias infolge der *centuriatio* aus der Umgebung der Stadt verdrängt und konnten ihre Felder nur am westlichen Rand des *ager Savariensis* behalten, auf einem gebirgigen, zur landwirtschaftlichen Bearbeitung weniger geeigneten Gebiet.⁴⁸ Daß die wahrscheinlich fortlebende Bevölkerung sich nicht aus dem überlieferten Inschriftenmaterial

³⁹ E. Tóth, *Arch. ért.* 102, 1975, 43; ders., *Fol. Arch.* 27, 1976, 97; T. Buócz, *Savaria* 20, 1991, 13; T. Buócz, T. Szentléleky, E. P. Hajmási, Á. Vladár, *Carn. Jb.* 1992, 9-10; A. Mócsy, *Arch. ért.* 92, 1965, 30; B. Saria, *Pannonia* 8, 1935, 171 ff.

⁴⁰ *CIL* III 4227, 4228, 4244; *Ann. épigr.* 1965, 161; D. Gabler, *Arrabona* 11, 1969, 44, Nr. 39.

⁴¹ V. Cserményi, E. Tóth, *Savaria* 16, 1982, 283-290.

⁴² L. Balla in: *Die römischen Steindenkmäler von Savaria* (Hrsg. A. Mócsy, T. Szentléleky, Budapest 1971) 24-25; Mócsy (Anm. 39) 27-30; Tóth (Anm. 17) 80.

⁴³ Im Territorium zwischen Raab und Rabnitz konnten bei den bisherigen Forschungen 51 Villen und 26 dörfliche Siedlungen registriert werden - D. Gabler, Die ländliche Besiedlung Oberpannoniens, in: *Akten der Tagung "Die ländliche Besiedlung" in Passau 1991* - im Druck. - Freigelegte Villen: Nárai - E. B. Thomas, *Römische Villen in Pannonien* (Budapest 1964); Zsennye - T. Buócz, *Régészeti Füzetek* 26, 1973, 53; Izsákfalva - T. Buócz, *Régészeti Füzetek* 16, 1963, 33; 17, 1964, 33; Csepreg-Szentkirály - Rettungsgrabung von O. Sosztarics i. J. 1990; Kemeneskápolna-Bödönkut - F. Derdák, G. Kiss, E. Tóth, *Régészeti Füzetek* 38, 1985, 143; Szakony-Békástó - D. Gabler, *Mitt. Arch. Inst. UAW* 2, 1971, 67-78.

⁴⁴ Balla (Anm. 42) 24; Tóth (Anm. 17); A. Mócsy, *Die Bevölkerung von Pannonien bis zu den Markomannenkriegen* (Budapest 1959) 38; ders. in: *Pannonia régészeti kézikönyve (Archäologisches Handbuch Pannoniens)*, Budapest 1990) 125. Die Inschriften: *CIL* III 10895, 4204, 4202 = *RIU* 91, *CIL* III 10937, 4224, 4200, 4223, *CIL* VI 32640.

⁴⁵ Vép - vgl. *CIL* III 10926 = *RIU* 132, *RIU* 156.

⁴⁶ O. H. Urban, *Das Gräberfeld von Kapfenstein (Steiermark) und die römischen Hügelgräber in Österreich*, Münch. Beitr. z. Vor- u. Frühgesch. 35 (1984) 154; K. Kaus in: *Noricum-Pannonia halomsírok (Norisch-pannonische Hügelgräber. Vorträge der Tagung Várpalota 1988)*, Veszprém 1990) 77.

⁴⁷ Urban (Anm. 46) 158; Ubl (Anm. 30) 48-52; H. U. Nuber, *Ber. Röm. Germ. Komm.* 53, 1972, 185; É. Bónis in: *Archäologie des westpannonischen Raumes*, Forschber. z. Ur- u. Frühgesch. 10 (Wien 1978) 96; dies., *Arch. ért.* 102, 1975, 246; I. Bóna, *Alba Regia* 16, 1978, 269-280; S. Palágyi, *Alba Regia* 19, 1981, 7-93.

⁴⁸ Innerhalb dieser Schicht waren solche landbesitzende Händler selten wie der *Atta Bataionis f. negotiator*, dessen Inschrift in Répceszentgyörgy zum Vorschein kam - vgl. Balla (Anm. 42) 26; Mócsy 1959 (Anm. 44) 248.

in der Umgebung der Stadt nachweisen läßt, ist ein Zeichen dafür, daß diese Schicht vermutlich stark in den Hintergrund verdrängt wurde und neben den Neusiedlern eine untergeordnete Rolle gespielt haben muß.

Spuren der Siedlungen, die nicht zum Villa-Typ gehören, sind zwar überall zu finden, sogar ganz in der Nähe der Stadt Savaria, doch tauchen sie in den Randgebieten des Territoriums häufiger

auf, dort wo die Zahl der Villen geringer ist. Vielleicht ist es auch kein Zufall, daß die Fundstellen der La-Tène-D-Keramik eher in diesen Gebieten auftauchen - nicht einmal zusammen mit den römischen Funden. Hier könnten die Dorfgemeinschaften der Altansässigen und wohl auch die vorrömischen Gesellschafts- und Bodenbesitzverhältnisse weiterbestanden haben.⁴⁹

Poznokeltska in rimska naselja 1. st. po Kr. na mestnem območju Savarije

Povzetek

Pisec se ukvarja z razmerjem med poznokeltsko in zgodnjerrimsko poselitvijo ob srednjem odseku jantarske ceste in v njegovi širši okolici, kjer so v zadnjih desetletjih opravili pomembna izkopavanja in topografske preglede.¹⁻³ Zdaj znani viri ne zadoščajo, da bi določili čas zapustitve utrjenega poznolatenškega naselja Szentvid pri Velemu. Prej smo konec življenja v njem postavljali v konec tridesetih oziroma v štirideseta leta 1. st. po Kr., ker smo predvidevali povezavo s koncem obstoja naselja na Štalenskem vrhu in s klavdijsko ustanovitvijo Savarije in kolonij v Noriku.⁶ Ker pa časa zapustitve poznokeltskega naselja na Szentvidu na podlagi najdb ni mogoče točno določiti, pride v poštev kateri koli datum predklavdijskega časa. Ravninska naselja poznolatenškega časa tu niso znana. Redke najdbe stopnje LT D iz naselbinskih objektov (npr. Gór-Kápolna) in keltski novci¹²⁻¹⁵ (pretežno kovi vrste Velem-Szentvid) kažejo na redko poselitev (*sl. I*), razen če ni tako stanje le posledica slabe raziskanosti. Redko poselitev je lahko povzročila tudi izselitev Eraviskov/Araviskov, ki so se malo pred rimsko zasedbo preselili na območje južno od kolena Donave.¹⁸ Na to selitev kažejo ime ljudstva Araviski (po imenu reke *Arabo*) in v tvorni ter duhovni kulturi dokazljive povezave.²⁰

Rezultati novih izkopavanj cestne postaje Sárvár-Végh, kjer je bila v rimskodobnih objektih najdena tudi keramika vrste LT D, dokazujejo uporabo in izdelavo take keramike na mestnem območju Savarije v predflavijskem času; verjetno so le redko posamezne črepinje kot stari kosi prišle v naselje šele na koncu 1. st. po Kr.^{26,27} Kaže torej, da so keltske lončarske delavnice obstajale do flavijskega časa oziroma so v tem času prešle na izdelavo keramike "rimske" vrste.

Čeprav so s priključitvijo Noriškega kraljestva območja zahodno od Rabe prišla pod rimsko oblast,³⁰ ta ni takoj po tem uvedla konkretnih vojaških ukrepov. Opazna ni niti oživitev trgovskega prometa. Do vzpostavitve rednega prometa blaga po jantarski cesti je verjetno prišlo šele takrat, ko je bil zgrajen stalni legijski tabor v Karnuntumu (domnevno konec tridesetih let).³⁵⁻³⁷

Kmalu po rimski zasedbi je prišlo do naselitve legijskih veteranov na območju med Rabo in reko Rabnitz. Dokaz zanjo so nagrobniki Italikov. Na istem območju (gre za ravninska zemljišča, ki so najprimernejša za kmetijsko obdelavo) je večina podeželskih vil. Staroselci pa so se, kot dokazujejo napisi in naselbinski ostanki z najdbami vrste LT D, obdržali v dolinah alpskega predgorja,^{44,45} v katerih ne poznamo niti vil niti drugih rimskih naselij.

Dr. Dénes Gabler
Ungarische Akademie der Wissenschaften
Archäologisches Institut
Úri utca 49
H-1250 Budapest I.

⁴⁹ Über das Fortleben der späteisenzeitlichen Siedlungen s. É. Petres, *Alba Regia* 24, 1990, 7, 14; Gabler (Anm. 6) 425-428. Rückzugslandschaften wo ein Fortleben vermutet werden kann - H. v. Petrikovits, Kleinstädte und nichtstädtische Siedlungen im Nordwesten des römischen Reiches, in: *Das Dorf der Eisenzeit und des frühen Mittelalters*, Abhandl. Akad. Wiss. Göttingen Philol.-Hist. Kl. 101 (1977) 86 ff.