



Dobrodošli v Logatcu

Logatec,

stičišče naravnega in kulturnega bogastva

Dobrodošli v Logatcu
Logatec – stičišče naravnega in kulturnega bogastva

Avtor: zbrala in uredila Renata Gutnik, Občina Logatec
Izdajatelj in založnik: Občina Logatec

Strokovno svetovanje:

Anton Marn
Aleksander Jankovič Potočnik
Janez J. Švajncer
Bibijana Mihevc

Prevod: Prevajalska agencija Julija

Fotografije: Renata Gutnik
Andrej Korenč
Rafael Marn
Gorazd Šemrov
Alenka Gorza Jereb
Robert Brus
Alojz Skvarča
Marko Masterl
arhiv Občine Logatec

Ilustracije: Matej Zupančič
Ad Pirum

Oblikovanje in prelom:

Anton Marn, Ad Pirum

Naklada: 1
4. izdaja
Logatec, 2017
www.logatec.si

CIP - Kataložni zapis o publikaciji
Narodna in univerzitetna knjižnica, Ljubljana

913(497.4Logatec)(036)(0.034.2)

GUTNIK, Renata

Dobrodošli v Logatcu [Elektronski vir] : Logatec, stičišče naravnega in kulturnega bogastva / [zbrala in uredila Renata Gutnik ; fotografije Renata Gutnik ... [et al.] ; ilustratoracije Matej Zupančič, Ad Pirum]. - 4. izd. - Logatec : Občina, 2017

Način dostopa (URL): <http://d2rpb10jy944s.cloudfront.net/IZBOR/EBROCHURE/SLOVENIAN.pdf>

ISBN 978-961-6918-21-3 (pdf)

1. Gl. stv. nasl. 287293952

V publikaciji so zajete le osnovne informacije. Za podrobnosti ste vabljeni na:

www.logatec.si

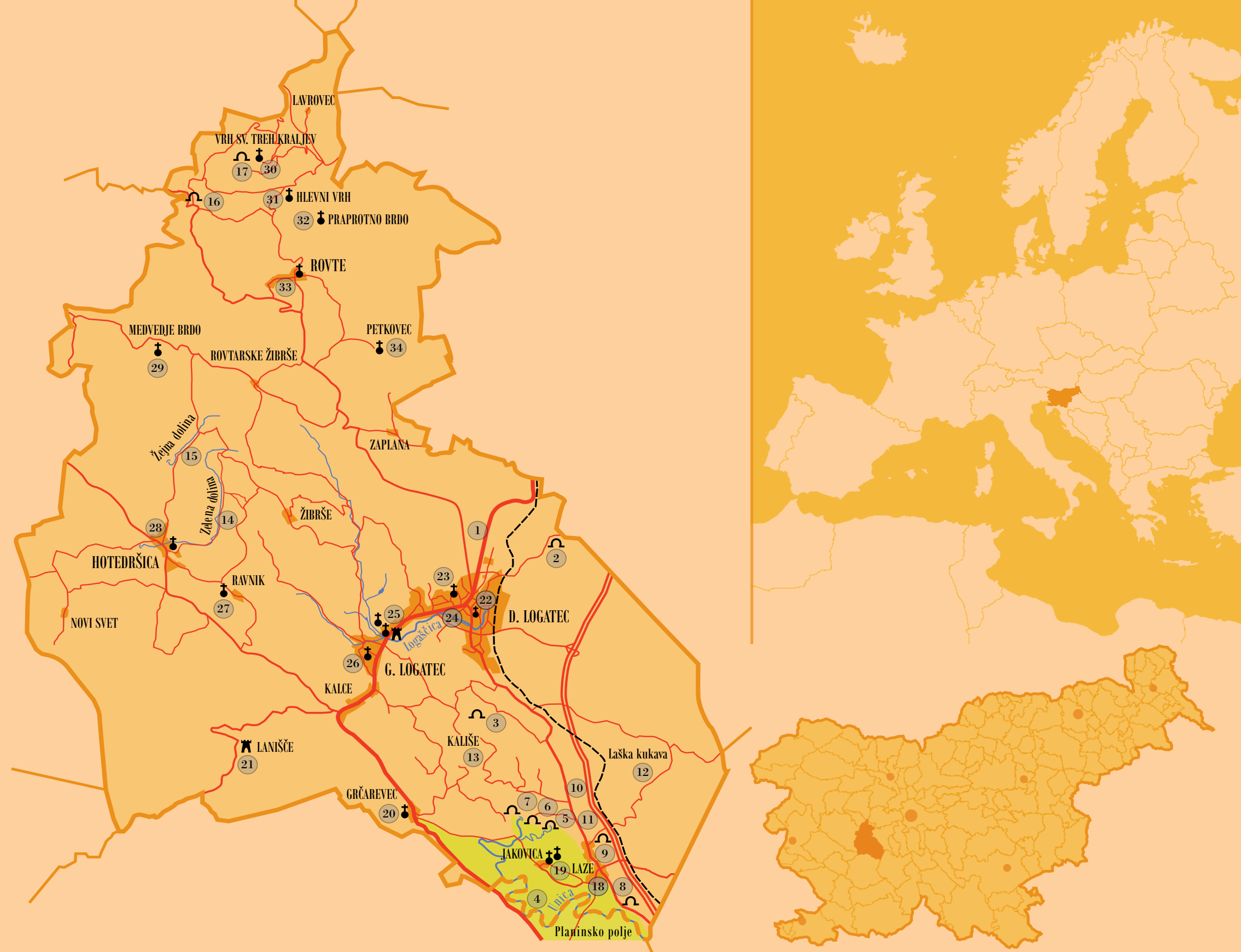
I FEEL
SLOVENIA

DOBRODOŠLI V LOGATCU

Logatec – stičišče naravnega in kulturnega bogastva

Logatec, 2017





- | | | | | |
|----------------------------------|---|--|-----------------------------------|--|
| 1. Napoleonov drevored (str. 13) | 10. Požiralnik Pod stenami (str. 10) | 18. Galerija in keramična delavnica Laze (str. 45) | 24. Kapelica na Brodu | Zbirka starega kmečkega orodja (str. 45) |
| 2. Logaška jama (str. 14) | 11. Naravni most Škofji Lom | 19. Cerkev sv. Mihaela | 25. Grad Logatec (str. 34) | Cerkev sv. Janeza Krstnika (str. 46) |
| 3. Gradišnica (str. 13) | 12. Laška kukava | 20. Cerkev sv. Marije v Leševju (str. 37) | Cerkev Matere božje (str. 38) | Kip sv. Janeza Nepomuka (str. 46) |
| 4. Planinsko polje (str. 10, 25) | 13. Gozdna učna pot v Kališah | 21. Rimska utrdba na Lanišču (str. 30) | Cerkev sv. Križa | 29. Cerkev sv. Katerine |
| 5. Vranja jama (str. 14) | 14. Zelena dolina (str. 22) | 22. Cerkev sv. Nikolaja (str. 37) | 26. Cerkev sv. Janeza Evangelista | 30. Cerkev Sv. Treh Kraljev |
| 6. Skednena jama (str. 14) | 15. Žejna dolina (str. 17) | 23. Kapela sv. Jožefa | 27. Cerkev sv. Barbare (str. 38) | 31. Cerkev sv. Miklavža |
| 7. Najdena jama | 16. Matjaževe kamre (str. 17) | 24. Tollazzijeva štirna (str. 37) | 28. Tomažinov mlin (str. 34, 46) | 32. Cerkev sv. Marjete (str. 38) |
| 8. Mačkovića (str. 14) | 17. Jama Sv. Treh Kraljev (str. 14, 17) | 25. Cerkev sv. Jožefa | Zemljanke (str. 34, 45) | 33. Cerkev sv. Mihaela |
| 9. Logarček | | | | 34. Cerkev sv. Hieronima (str. 38) |

Kje je Logatec? V Evropi. V Sloveniji.

Slovenija – Republika Slovenija – je demokratična republika v južnem delu Srednje Evrope in skrajnem severnem delu Sredozemlja. Država meji na zahodu na Italijo, na severu na Avstrijo, na severovzhodu na Madžarsko, na vzhodu in jugu pa na Hrvaško. Prestolnica Slovenije je Ljubljana. Uradni jezik je slovenščina; na območjih s strnjeno naseljenostjo prebivalstva italijanske oziroma madžarske narodne manjšine tudi italijanski oziroma madžarski jezik. Slovenija, ki leži na stičišču alpskega, sredozemskega, panonskega in dinarskega sveta, je razdeljena na občine in se razprostira na 20.273 km². Slovenska obala Jadranskega morja je dolga 46,6 km. Najvišji vrh v državi je Triglav (2864 m).

Republika Slovenija je članica Organizacije združenih narodov, zveze NATO in Evropske unije.

Občina Logatec

Občina Logatec leži v osrednji Sloveniji – v osrčju Notranjske – na stiku dveh velikih geografskih makroregij: alpskega in dinarskega sveta. Meji na občine Vrhnika, Dobrova-Polhov Gradec, Žiri, Idrija, Ajdovščina, Postojna, Cerknica in Gorenja vas - Poljane. Naselje Logatec je 14. januarja 2006 z državnim odlokom postalo mesto. Občina praznuje svoj praznik 20. septembra v spomin na prestavitev okrajnega glavarstva iz Planine v Gornji Logatec v letu 1875. V občini je 19 naselij, ki se združujejo v osmih krajevnih skupnostih. Večji kraji so Logatec, osrednje in največje naselje sredi Logaškega polja, Rovte, ki s svojo neokrnjeno naravo vzpodbujajo željo po letošnjih aktivnostih, Hotedršica ob robu hotenjskega ravnika ter Laze z Jakovico ob znamenitem Planinskem polju.

Koordinate: 45°55'N, 14°14'E

Površina: 173,1 km²

Nadmorska višina: 476 m

Število prebivalcev: cca 13.000 +

Najvišji vrh: Srnjak na Hrušici, 918 m

Najnižja točka: Planinsko polje 443 m

Podnebje: zmerno celinsko

Najstarejši pisni viri, ki omenjajo Logatec: Okoli leta 425 je nastal znani zemljevid cestnega omrežja v rimski državi, ki se je imenoval Tabula Peutingeriana. V njem je navedeno naselje ali cestna postaja kot Longatico med Hrušico in Vrhniko.

Kako do Logatca?

V Logatec vodijo ceste iz 6 različnih smeri: iz Ljubljane (SV), iz Kopra (JZ) preko Postojne (J), iz Idrije (SZ), Cerknice (JV), Ajdovščine (Z) in iz Žirov (S).

Razdalja do večjih krajev:

do Ljubljane 29 km

do Brnika 55 km

do Kopra 89 km

do Vrhnike 10 km

do Cerknice 24 km

do Postojne 21 km

do Žirov 24 km

do Kranja 58 km

do Ajdovščine 33 km

Do Logatca se lahko pripeljete po različnih cestah ali z vlakom. Če bi radi prevozili vse ceste v občini (razen kolesarskih), bi se nabralo 799,3 km.

Z letališča v Logatec?

Logatcu najbližje letališče je osrednje slovensko letališče Jožeta Pučnika na Brniku (www.lju-airport.si), ki je od Logatca oddaljeno 55 km. Od letališča do železniške (<http://www.slo-zeleznice.si/>) in avtobusne postaje Ljubljana (<http://www.ap-ljubljana.si/>), kjer morate presesti za Logatec, lahko najugodnejše pripotujete z javnim avtobusom, ki vas tja pripelje v 45 minutah. Avtobus med letališčem in končno glavno postajo vozi od ponedeljka do petka vsako uro: od 5. do 20. ure; ob sobotah, nedeljah in praznikih pa vozi na dve do tri ure: od 7. do 20. ure.

Že ob pristanku si lahko zagotovite zelene informacije o voznih linijah avtobusa, ki vas pripelje do avtobusne in železniške postaje Ljubljana, tam pa presedete na avtobus ali vlak za Logatec. Vožnja iz Ljubljane do Logatca (avtobus in vlak) traja cca 40 min. Prav tako si lahko na letališču priskrbite rent-a-car ali taksi. Vožnja z avtomobilom z Brnika do Logatca ob normalnih voznih razmerah traja cca 30-40 min.





Od kod ime Logatec?

Obstaja več različic od kje naj bi ime Logatec izhajalo. Prva, po Valvasorju, pravi, da naj bi ime izhajalo iz latinske besede Longaticum oziroma iz nemškega imena Loitsch. Druga verzija pa govori, da gre lahko za izpeljanko iz besede log, ki je koren imena Logatec. V Slovarju slovenskega knjižnega jezika je beseda log pojasnjena kot »(močvirn) travnik ob vodi, navadno deloma porasel z drevesi.« Bo že držalo, saj je bila logaška ravnina do izvedbe melioracij od Gorenjega do Dolenjega Logatca večkrat poplavljen in zamočvirjen.

Zgodovina Logatca

Današnja oblika površja se je tod oblikovala v spodnjem in srednjem triasu. V pleistocenu so se prej površinske vode umaknile pod površje in takrat se je začelo tudi močno zakrsevanje, ki je zakrivilo tako obliko reliefa, kot ga lahko vidite še dandanes. Arheološke najdbe v Matjaževih kamrah pričajo o prisotnosti človeka že v paleolitiku, v času starejše in mlajše kamene dobe. Poselitev je dokazana tudi v železni dobi v ravninskem delu ob ponoru Logaščice in na Pustem polju pod Ostrim vrhom. Osrednje prazgodovinsko gradišče je bilo na hribu Velike Bukve nad Gorenjim Logatcem. Tam so še vedno opazni ostanki teras, na katerih so stali leseni objekti.

V času Rimljanov, ko je čez Logaško polje potekala cesta Aquilea - Aemona, je na strateško pomembnem prehodu med Ljubljansko kotlino in Hrušico nastala obcestna postaja, ki jo antični itinerarji omenjajo kot Mansio Longatico.

V srednjem veku je bilo upravno središče kraja v Gorenjem Logatcu. Do izgradnje železniške proge je bil Logatec furmansko naselje, o čemer še danes priča arhitektura velikih obcestnih domačij. Po letu 1857, ko je prevoznitvo usahnilo, je postalo pomembnejše spravilo lesa in žagarstvo z lesno trgovino. Na razvoj kraja je leta 1875 vplivala tudi prestavitev okrajnega glavarstva, sodnije in davkarije iz Planine v Logatec. Med obema vojnoma je bil Logatec obmejni kraj ter središče sreza Dravske banovine.

Še danes je v Logatcu moč občudovati notranjsko vaško-tržno in sakralno arhitekturo. Bogato stavbno dediščino izkazuje graščina v Gorenjem Logatcu ter več dobro ohranjenih obcestnih domačij ter gospodarskih poslopij.





Naravna dediščina

Skoraj polovica ozemlja logaške občine je zavarovana z režimi varstva narave, ki se večinoma prekrivajo in so skoncentrirani predvsem v južnem delu občine: od Planinskega polja vse do Logatca, Kalc in Hotedršice. Na omenjenih območjih so tako območja Nature 2000, ekološko pomembna območja ter deloma območja naravnih vrednot. V večini se navezujejo na kraški svet in kraške pojave v občini.

Planinsko polje



Planinsko polje je eno tipičnih kraških polj, nastalih v Notranjskem podolju. Razteza se na okrog 11 km² površine. Njegovo dokaj ravno dno je izpostavljeno občasnim poplavam reke Unice, ki priteče na dan iz Planinske jame in se počasi vije do ponorov na drugi strani polja. Reka občasno prestopi bregove, poplavi travnike in njive, ob večjih poplavah pa tudi ceste, ki povezuje vasi na obeh straneh polja. Ceste in poti so danes dvignjene in prevozne ob manjših poplavah, v preteklosti pa so se ljudje v času poplav od naselja do naselja lahko prevažali samo s čolni.


Zaradi svoje z letnimi časi spreminjajoče se podobe je Planinsko polje zanimivo za vse, ki radi zahajajo v naravo. Najbolj priljubljene oblike rekreacije so sprehodi, tek, kolesarjenje, jahanje in pozimi tudi drsanje. Unica omogoča številne vodne športe, med katere sodijo plavanje, ribolov in v času poplav tudi čolnarjenje.

Tu je najbolj severozahodno rastišče travniške modre čebulice (*Scilla litardierei*), ki je endemit dinarskih kraških polj. Sicer pa tu gnezdi: kosci (*Crex crex*), pisana penica (*Sylvia nisoria*), rjavi srakoper (*Lanius collurio*) in vodomec (*Alcedo atthis*).

Reka Unica

V porečje Ljubljance se stekajo vode slovenskih znamenitosti, kot so na primer presihajoče Cerkniško jezero, Rakov Škocjan, slavna Postojnska jama, številni izviri pri Vrhniku in seveda Planinsko polje. Na Planinskem polju se Ljubljanka imenuje Unica. To je eno izmed sedmerih imen kraške ponikalnice, ki je še pred ledenimi dobami tekla po površini, nato pa si je postopoma utrla podzemsko pot v apnenčastih kamninah. Njena voda izginja v številnih ponorih. Pri nizkem vodostaju ponikne že pred vasjo Laze, pri višjem pa se razlije iz struge po meandrih proti severnemu robu polja, kjer so največji ponori Pod stenami. V bližini sta »Putickovi štirni« - požiralnika, zaščiteni z mrežama, ki preprečujeta, da bi se zamašila s plavjem, ki ga prinaša voda. Štirni sta dobili ime po Čehu Viljemu Puticku, vodji hidromelioracijskih del na Planinskem polju. Ko pretok Unice v južnem delu polja preseže 60 m³/s, ponori ne zmorejo požirati vse vode, zato ta prestopi bregove in se razlije po polju. Takrat se polje spremeni v jezero, iz katerega molijo le vrhovi dreves. Poplave so najpogostejše jeseni in trajajo povprečno mesec in pol. Njihov obseg je lahko zelo različen. Ob manjših poplavah voda zalije okrog 2 km², ob največjih pa tudi do 11 km² ozemlja. Izjemno visoki poplavi sta bili leta 1820 in 1923. Tedaj se je Jakovski hrib spremenil v otok, saj je voda zalila vse poti, ki vodijo nanj. Reka Unica je ena izmed najbolj priljubljenih evropskih voda za športni ribolov na lipana, v njej pa živijo tudi druge vrste rib: ščuke, potočne postrvi in krapci.





Napoleonov drevored lip

Lipov drevored je eden najdaljših in najbolj znanih obcestnih drevoredov v Sloveniji. Drevored je dolg 1900 m, sestavlja pa ga 290 dreves vrste lipovec (*Tilia cordata*) in lipa (*Tilia platyphyllos*). Drevored s svojo dominantno lego ob vstopu v naselje je svojevrstna značilnost Logatca. Po ustnem izročilu naj bi ga zasadili okoli leta 1810, in sicer v spomin na poroko med Napoleonom Bonapartejem in Marijo Luizo, hčerjo avstrijskega cesarja Franca II, zato je drevored svojčas nosil Luizino ime, čez čas pa se je uveljavilo ime Napoleonov drevored.

Jačka

Sredi naselja v ponoru Jačka izginja v podzemlje potok Logaščica, ki sprva teče v plitvi strugi po dnu Logaškega polja, potem pa se okrog 300 metrov pred ponorom spusti v 20 m globoko ozko dolino Jačka. Ta se konča z navpično steno, v kateri je več zamreženih požiralnikov. Voda odteka v zahodne izvire Ljubljani na Vrhniki.

Ob manjših deževjih požiralniki prepuščajo vso vodo, ko pa se po dolgem deževju napolni kraško podzemlje, začne voda zastajati in gladina se močno dvigne. Zadnja velika poplava, katere sledovi so še vidni na okoliških hišah, je bila leta 1979. Po tem letu je bila v povirju potoka zgrajena pregrada, ki ob močnejšem deževju zadrži poplavni val in prepreči poplave.

Gradišnica

Gradišnica je 201 m globoko brezno na SZ pobočju Gradišča. Vhodno brezno je veliko 25 x 35 m in globoko 65 m. Pod vhodom se spušča strm Krausov hodnik do globine okrog 130 m, pod njim pa se odpirata Hauerjeva ter Putickova dvorana.

Iz dvorane se odpira več manjših rovov, ki se končajo s sifoni. V jami niha vodna gladina okrog 60 m. V njej se občasno pojavljajo visoke vode Ljubljani, ki podzemeljsko tečejo od ponorov na robu Planinskega polja proti izvirov na Vrhniki. Gradišnico je poznal že J. V. Valvazor in jo imenoval Vražja jama.

Info in možnost ogleda po predhodnem dogovoru na: jdl@jdl.si (Jamarsko društvo Logatec)

Logaška jama

Logaško jamo so odkrili leta 1962. Ima 30 m globoko vhodno brezno, pod katerim je skoraj vodoraven rov, ki si ga lahko obiskovalci ogledajo le v spremstvu jamarjev.

Info in možnost ogleda po predhodnem dogovoru na: jdl@jdl.si

Skednena jama

Skednena jama leži na severnem robu Planinskega polja, vzhodno od Lanskega vrha. Dolga je 209 m in globoka 30 m. Ima tri vhode, dva vodoravna v udornih vrtačah in brezno, ki se odpira v jamo blizu južnega vhoda. Jama poteka v smeri sever – jug in je tunnelskega tipa. Zaradi vhodov v vrtačah in gozda nad jamo, ki zmanjšuje vetrovnost, se v jami pozimi zbira hladen zrak, ki povzroči, da v vsej jami nastajajo ledeni kapniki in strukturna tla.

Info in možnost ogleda po predhodnem dogovoru na: jdl@jdl.si

Vranja jama

Tu je najprej udornica, ki je dolga 90 m in široka do 60 m. Dno udornice je nagnjeno proti jugu, kjer je pod slikovito steno ogromen vhod v 326 m dolgo in 90 m globoko Vranjo jamo. Od vhoda se proti jugu spušča Veliki rov, ki se za vhodno dvorano cepi v tri rove. Proti jugovzhodu je usmerjen najvišji Sui slepi kapniški rov, srednji Zvezni rov se nadaljuje proti jugu in preko 6 m visoke stopnje pripelje v Mrzlo jamo.

Info in možnost ogleda po predhodnem dogovoru na: jdl@jdl.si

Mačkovica



Mačkovica je 1.280 m dolga in 51 m globoka jama v neposredni bližini Laz. Vhodni rov se blago spušča in nato razširi v Malo dvorano, ki slovi po ponvicah, preko katerih se ob večjih poplavih Planinskega polja preliva voda in ustvarja miniaturne kaskade. Od tod se dviguje kratek rov do prehoda v Veliko dvorano s 30.000 m³ prostornine.

Info in možnost ogleda po predhodnem dogovoru na: jdl@jdl.si

Jama Sv. Treh Kraljev

Ob cesti, ki vodi na Vrh Svetih Treh Kraljev, je vhod v umetno izoblikovan vodoraven rov, ki prebije celoten Vrh. Izkopavanje je potekalo v tridesetih letih v okviru gradnje vojaške obrambne Rupnikove linije. Pri tem izkopu so našli Jamo Svetih Treh Kraljev, ki je več kot kilometer dolg in 70 m globok splet manjših rofov.

Info in možnost ogleda po predhodnem dogovoru na: jdl@jdl.si





Matjaževe kamre

V bližini Sopota se v skalni steni nad levim bregom reke Sovre odpira šest vhodov v Matjaževe kamre. Te so ostanek nekdanje aktivne vodne jame, ki jo je izdolbla reka Sovra. Matjaževe kamre so pravi labirint rogov v več etažah, s kapniki in pojavom jamskega mleka po stenah. Dolžina vseh rogov je približno 500 m. Poleg arheoloških izkopavin (ostanki kamnitega orodja ledenodobnih lovcev) so tam našli tudi ostanke ledenodobne favne.

Info in možnost ogleda po predhodnem dogovoru na: jdl@jdl.si

Žejna dolina

Dolina pod Medvedjim Brdom je zanimiva predvsem zaradi sorazmerne naravne ohranjenosti vodotoka, za katerega je značilno veliko nihanje vode. V srednjem delu doline se večina vode usmeri proti zahodu in ponika v Kmetovo brezno, pravi labirint vodoravnih rogov plitvo pod površjem. Brezno je raziskano v dolžini 335 m in globini 15 m. Vzhodno od ponora so na obeh straneh ceste močvirski travniki, kjer rastejo nekatere ogrožene rastlinske vrste, med njimi najbolj izstopa mesojeda dolgolistna rosika, najdemo pa še okroglostno rosiko in zelo redko kukavičnico Loeselovo grezovko. Dolina poteka naprej proti jugu, potok pa napajajo številni manjši stranski potoki. Žejski potok ponika skupaj s Hotenjko v več ponorih zahodno od Hotedršice.

Erikov ribnik

Gre za svojevrsten ribnik v regiji, ki ima nad svojo površino otok. Vodna površina ribnika, ki je v zasebni lasti, meri 3.800 m², največja globina dosega 2 m. Raj za ribiče na postrvi je bil obnovljen leta 1970, sicer pa njegova zasnova datira v leta pred I. svetovno vojno. Na otočku sredi ribnika gnezdiyo rabe, večkrat pa je opaziti tudi vodomce. Ribolovna sezona poteka od konca marca do 20. septembra.

Jezerc

Na dnu vrtače južno od Prezida (Zaplana) pri Logatcu je visoko barje, ki je nastalo z zaraščanjem plitkega jezera. Poleg šotnih mahov tu najdemo značilne predstavnike visokega barja: okroglostno rosiko (*Drosera rotundifolia*), nožničavi munec (*Eriophorum vaginatum*)

in navadno mahovnico (*Oxycoccus palustris*). Šotišče je v sredini rahlo dvignjeno. Barje nima vidnega pritoka ali odtoka vode; njegova nadmorska višina je 491 m.

Račevsko jezero


To je manjše jezero, ki je nastalo v povirju reke Račeve. Jezero je trikotne oblike, dolgo 120 m in široko 100 m. Največja izmerjena globina je 5,5 m, povprečna pa 2,9 m. Pri maksimalnem vodnem stanju je površina jezera 0,85 ha, sicer pa zelo niha; enkrat na leto pa jezero, ki je mrestišče žab, celo presahne. Čepprav je med manjšimi jezери v Sloveniji, je izjemno zanimivo zaradi svoje lege na prehodu iz alpskega v dinarski svet in edino v tem delu Slovenije.

Slapa v Sopotu

Pod sotočjem Rovtarske in Popitove Sovre pri Sopotu so v dolomitiziranem apnencu manjša korita, skozi katera se voda prebija v več stopnjah. Najizrazitejša sta dva 5 – 7 metrov visoka slapa.

Dinozavrove stopinje

V bližji okolici Medvedjega Brda so bili na kamninski podlagi odkriti okamneli odtisi, znani kot dinozavrove sledi. Ohranjenih je 6 odtisov stopal, velikih dobrih 10 cm, ki kar vabijo, da se v mislih prestavimo za dobrih 200 milijonov let v preteklost. Ker je erozija naredila svoje, ni mogoče ugotoviti, katera vrsta teh zveri se je sprehajala tam okoli. Znano je le to, da so odtisi manjšega triprstega dvonožnega zavrija. Odtisi so velike pomembnosti, saj so v Sloveniji edinstveni.





Živalstvo in rastlinstvo


Na območju logaške občine srečamo prostoživeče živali, ki so značilne za večino ozemlja Slovenije; na območjih varstvenih režimov pa je moč zaslediti tudi določene ogrožene vrste in endemite.


V okolici Hotedršice je nekaj nadvse zanimivih lokacij z zelo zanimivo hidrološko, geomorfološko in botanično naravno dediščino. Med najpomembnejše sodita Žejna in Zelena dolina z nizkimi barji in močvirnimi travniki, ki so biotop nekaterih redkih rastlin, kot so mesojede dolgolistna rosika (*Drosera anglica*), okroglostna rosika (*Drosera rotundifolia*) in navadna mastnica (*Pinguicula vulgaris*).

Vodna favna je bogata, saj tu živijo divje race, kačji pastirji, raki koščaki in urhi.

Velike površine gozdov v okolici Hotedršice zagotavljajo ugodne življenjske pogoje za srnjad in jelenjad, medvede, divje prašiče, rise, divje mačke in lisice.

Med drevesnimi vrstami so najpogostejše: jelka, bukev, smreka, gorski javor, veliki jesen, gorski brest in beli gaber. Za veliko zanimivost veljajo številni smrekovi mutanti. Najbolj nenavadna je stebrasta smreka v Novem Svetu, saj ima spodnjo tretjino krošnje normalno razvito, zgornji dve tretjini pa sta ozki kot pri cipresi.





Med pomembnejše rastlinstvo Planinskega polja sodijo rušnata mastnica, zdravilna strašnica, veliki trpotec, kačji jezik, močvirski svišč, usnjati silj in rosika. Tu je edino slovensko rastišče ogrožene travniške morske čebulice (*Scilla litardierei*), ki je večletna rastlina s svetlo modro obarvanimi cvetnimi listi. Zaradi omenjenih rastlin je celotno rastišče zavarovano in velja za neprecenljivo botanično naravno dediščino.

Najbolj razširjeni drevesni vrsti v okoliških gozdovih sta smreka in jelka, dopolnjujejo ju listavci, predvsem bukev.

Med gozdnimi živalskimi vrstami prevladujeta srnjad in jelenjad. Gozdovi v zaledju Planinskega polja pa so tudi življenjski prostor rjavega medveda in risa.

Na polju najdemo 78 različnih vrst metuljev, med katerimi so tudi ogroženi strašničin modrin, petelinček in grintavčev pisanček.

Planinsko polje s svojo pestro mozaično pokrajino poplavnih travnikov, grmišč in dreves ponuja ugodne pogoje za gnezdenje številnim pticam. Med najpomembnejše sodijo kosec, kozica, poljski skrjanec, repaljščica ter rjava in pisana penica.

Polje je tudi odlično počivališče za ptice selivke, kot so bela in črna štokrlja, siva in velika bela čaplja ter številne race in pobrežniki, npr., vodomci, ki po poplavljenih plitvinah najdejo obilico hrane. Občasno se na Planinskem polju zadržuje tudi orel belorepec. Zaradi kosca, ki je ogrožen že po vsem svetu, je Planinsko polje pridobilo oznako mednarodno pomembnega območja za ptice IBA (Important Bird Areas).

Na področju Zaplane in Medvedjega Brda je med drugim domovanje malega podkovnjaka (*Rhinolophus hipposideros*), medtem ko v ilirsko hrastovih belogabrovih gozdovih in ilirsko bukovih gozdovih Menišije in njenem podzemlju srečamo naslednje rastlinske in živalske vrste: kranjski jeglič (*Primula carniolica*), koščični škratec (*Coenagrion ornatum*), drobnovratnik (*Leptodirus hochenwarti*), (*Buxbaumia viridis*), navadni ris (*Lynx lynx*), rjavi medved (*Ursus arctos*), volk (*Canis lupus*), mali podkovnjak (*Rhinolophus hipposideros*), hribski urh (*Bombina variegata*), veliki pupek (*Triturus carnifex*), navadni koščak (*Austropotamobius torrentium*), bukov kozliček (*Morimus funereus*) in ozki vretenec (*Vertigo angustior*).

Nedvomno pa nad vsemi gozdnimi prebivalci preko šeg in navad dominira polh.





Kulturna dediščina

Logatec ima bogato kulturno zgodovino, kar se kaže tudi v različnih tipih kulturne dediščine, saj je v nacionalnem registru vpisanih kar več kot 200 enot.

Predstavljamo vam samo nekaj najvidnejših.

Območje Logatca je bilo skozi celotno zgodovino vse do vzpostavitve sodobnega cestnega sistema priznано kot ena izmed najpomembnejših strateških točk pri prehodu z Apeninskega polotoka v Srednjo Evropo. Gre za edini večji prehod med Alpami in morjem, in vojske so v preteklosti to dejstvo s pridom izkoriščale. Ravno zaradi takega naravnega bogastva, možnosti prehoda med različnimi območji so skozi Logatec potekale velike zgodovinske strateške »meje« vse od rimskega obrambnega sistema z mrežo utrdb in zapornih zidov, imenovanih Claustra Alpium Iuliarum, do Rapalske meje, Alpskega zidu in Rupnikove linije. Logatec je namreč imel tudi izredno pomembno funkcijo v zaledju Soške fronte med 1. svetovno vojno.

Tudi občinski grb, ki je v veljavi od 1. januarja 2009 dalje, v svoji sredini ponuja univerzalni simbol prometa – kolo, ki hkrati nakazuje križišče, stičišče cest, ki je značilno za Logatec. Kamniti zid pa nakazuje, da je imel logaški svet s svojim limesom pomen mejaša med zahodom in vzhodom. Ker gre za pokrajino, kjer so se srečevali posamezniki in ljudstva in kjer so se bojevali narodi, je temeljno polje ščita predstavljeno v rdeči, najstarejši heraldični barvi. Prav v heraldično rdeči mnogi iščejo simboliko za pravičnost, moč, hrabrost pa tudi čast in – ljubezen.

Clastra Alpium Iuliarum

Rimska država, ki je obsegala tudi ozemlje sedanje Slovenije, se je v 3. stoletju n.š. odločila postaviti posebne zapore, ki bi sovražniku zaprle pot, če bi prodiral z vzhoda proti severni Italiji. Strategji se niso odločili za en sam, neprekinjen zid, kot je na primer Hadrijanov, pač pa za sistem več zaporednih zidov na najbolj izpostavljenih krajih. Graditelji so naleteli na že kultivirano območje, o čemer pričajo tudi ostanki neolitskih gradišč na Logaškem. Največje je bilo gradišče Velike Bukve na Taboru v Gorenjem Logatcu. Rimsko obrambno zidovje je nastajalo do 4. stoletja. Logaška kotlina s hribi naokoli je bila prav na najpomembnejši možni črti prodiranja z vzhoda, zato je temu ozemlju veljala posebna pozornost. Sama kotlina ni dobila zidu, pač pa se je znašla celo med dvema sistemoma obrambnih utrdb.

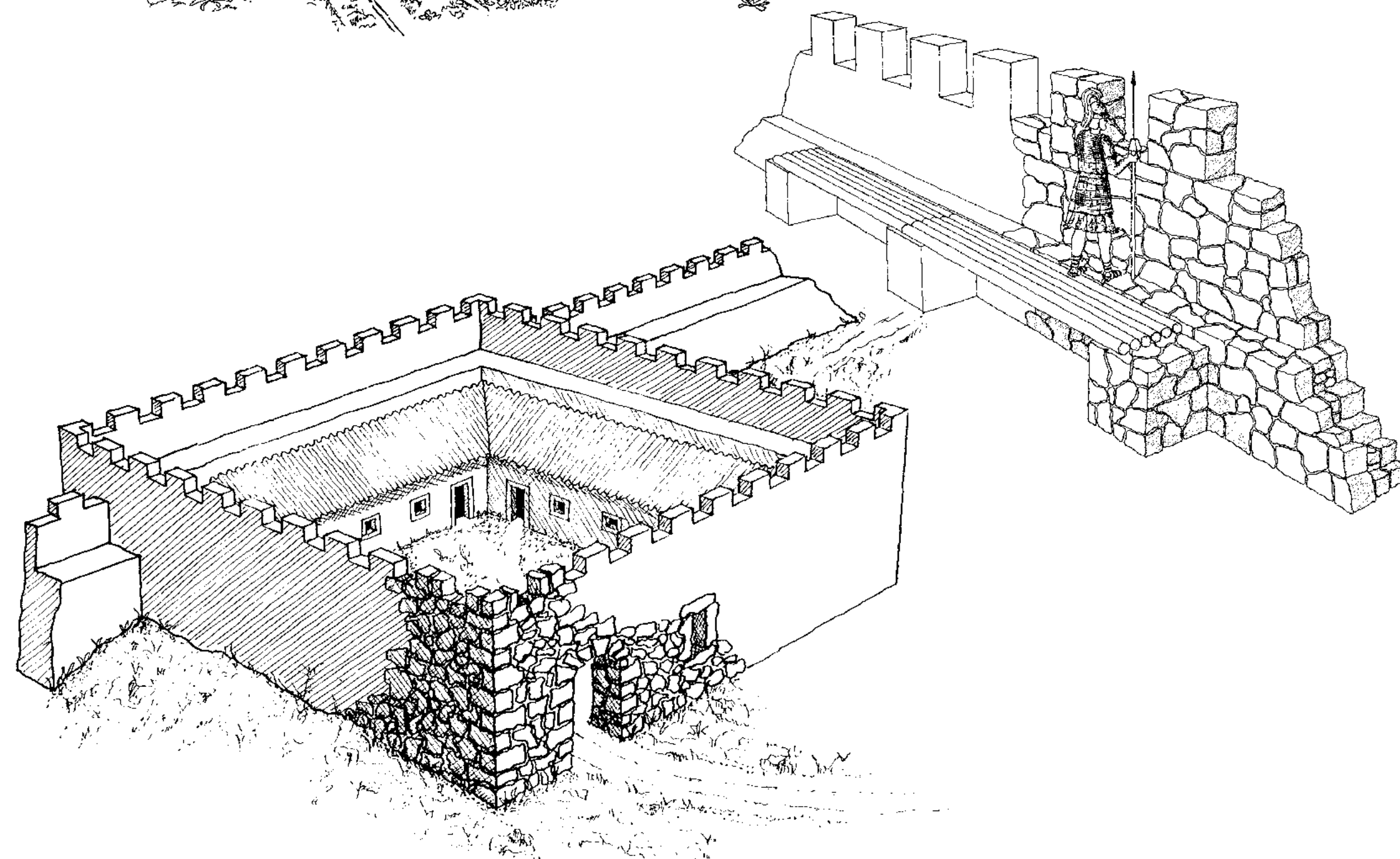

Prva obrambna črta je tekla vzhodno od Logatca. Obrambni zid je zapiral vso smer od Ulake do Raskovca in dalje. Obrambni zid je bil kamnit, približno na vsakih nekaj 100 metrov je imel obrambni stolp, ki je še posebej zavaroval posadko. Najbolj utrjena in najpomembnejša postojanka je bila Strmica. Poseben zid je zapiral dolino pod Brstom. Na vrhu Brsta je bila utrjena rimska postojanka, najverjetneje s stalno in razmeroma močno posadko.

Drugo obrambno črto je bilo območje Hrušice, ki je bila že sama težko prehodna. Rimska vojaška cesta čez Hrušico je omogočala prehode velikim rimskim vojskam, kljub temu pa je bila zelo lahko branljiva, saj je bilo možno prodiranje le po glavni cesti.

Rimska utrdba na Lanišču

Prvi obrambni sistem na Hrušici je bila utrdba na Lanišču z obrambnim zidom nad Vodiciami. Lanišče je bila močna, iz klesancev zidana utrdba, v kateri je bila stalna posadka, nastanjena v lesenih stavbah znotraj obzidja. Utrdba in naselbina sta se oskrbovali z vodo iz izvira v dolini levo pod utrdbo. Dandanes je studenec zasut, sledovi vode pa so še vidni. Jedro obrambnega sistema na Hrušici je bilo na njenem vrhu. Rimljani so to glavno utrdbo imenovali Ad pirum. Po eni razlagi naj bi ime prišlo iz latinščine in naj bi pomenilo Pri hruški, po drugih pa iz grščine in naj bi pomenilo Pri ognju.

Utrdba Ad pirum je bila velika in z več celotami, v dolini zahodno od nje pa je bilo dovolj prostora za nastanitev prave male vojske. Utrdba na vrhu Hrušice je varovala prehod čez hribovje, hkrati je pomenila zaledje in podporo zapornim obrambnim črtam pred njo. Upravičeno smemo sklepati, da je bil tam nastanjen poveljnik celotne obrambne črte.





Rupnikova linija in Alpski zid

Alpski zid je nastajal od leta 1932 dalje, ko je Kraljevina Italija začela graditi obrambno črto vzdolž vseh svojih kopenskih meja. Tako tudi ob meji s Kraljevino Jugoslavijo. Številni ostanki so še vedno vidni na Lanišču, na Mesarjevem hribu, na Travnem vrhu, v Novem svetu so vidni ostanki karavel, v Hotedršici pa je ostanek italijanske utrjene postaje GAF.

Rupnikova linija je sistem utrd, ki jih je leta 1935 začela graditi Kraljevina Jugoslavija kot odgovor na gradnjo italijanskega Alpskega zidu. Ime je dobila po jugoslovanskem generalu slovenskega rodu Leonu Rupniku. Utrdbe so bile grajene po čeških vzorih, Čehi pa so vzorec povzeli po francoskih utrdbah. Linija je, glede na starost, dobro ohranjena, razen na lokacijah, kjer so jo Italijani v letih 1941/42 sistematično rušili. Logatec je od nekdaj slovel kot ena najpomembnejših strateških točk in tega dejstva so se zavedali tudi graditelji Rupnikove linije.

Tako lahko v Blekovi vasi zasledite prednjo črto, ki je sestavljena iz prizem (strojničnih bunkerjev), na Režišah je viden tobruk (odprt strojnični položaj), v Zapolju stoji s ceste dobro vidna zaporna utrdba (»petit ouvrage« – franc, »blockhous(e)« - ang, nem), na Strmicah so nedokončane slemenske utrdbe, na Raskovcu bi po načrtih morale biti slemenske utrdbe, vendar je za dograditev primanjkovalo časa. Največja med njimi pa bi morala biti zgrajena na Vrhu Svetih Treh Kraljev. Tam je videti izkop, kjer bi moral stati sistem osemnajstih bojnih blokov, kar je primerljivo z največjimi francoskimi utrdbami na Maginotovi liniji.

Rapalska meja

Z Rapalsko pogodbo, ki sta jo 12. novembra 1920 v Rapallu podpisali Kraljevina SHS in Kraljevina Italija, je bila določena meja med državama, s čimer so bili tretjina slovenskega etničnega ozemlja, Istra in del Dalmacije z otoki dodeljeni Italiji, ki je v zameno priznala Kraljevino SHS. Razmejitvena črta med Italijo in slovenskimi deželami je tekla z Mangarta na Triglav, od Blegoša do Hotedršice, dalje do Planine pri Rakeku pa prek Sneznika do Reke. Enega glavnih mejnikov nekdanje rapalske meje lahko še dandanes vidite v Logatcu, in sicer stoji na skali tik ob cesti približno kilometer od križišča na Kalcah, kjer lahko izberete pot proti Hrušici. Prav tako pa je eden izmed glavnih mejnikov ohranjen tudi na Tratah. Vmesni mejniki so še vedno vidni tudi na območju Hotedršice, mimo katere je potekala rapalska meja. Tam, na nekdanjem mejnem prehodu, še danes stoji tudi utrjena obmejna stražarnica.



Spomenik ruskim vojnim ujetnikom Na vodících - Hrušica

Na južnem robu travnate globeli, ki jo na zahodni in severni strani obkroža stara cesta Kalce – Col, stoji v register kulturne dediščine vpisan spomenik, postavljen v spomin ruskim vojnim ujetnikom, ki so v velikem številu umrli zaradi bolezni in izčrpanosti. V obdobju I. svetovne vojne so namreč gradili železnico proti Idriji, namenjeno za oskrbo Soške fronte, hkrati pa utrjevali cesto čez Hrušico.

Leta 1982 se jim je lokalna skupnost poklonila s postavitvijo spomenika v obliki štiristrane piramide, zidane iz lomljencev, na tlakovani ploščadi. V piramido je vzdana bronasta plošča z reliefnim napisom: Ruskim vojnim ujetnikom; 1914-18. Leta 2014 je takratni kulturni ataše Veleposlaništva Ruske federacije v Republiki Sloveniji in direktor Ruskega centra znanosti in kulture v Ljubljani, Rifat Pateev, dal v bližino spomenika postaviti pravoslavni križ v spomin na ruske rojake, ki so preminuli na območju občine Logatec. Križ stoji na začetku doline, na levi strani poti, ki vodi proti spomeniku in je s sprednjo stranjo obrnjen proti spomeniku.

Spomenik ameriškemu bombniku B-24H 41-29244 Double Trouble in njegovi posadki

V Kotlicah, na obronku jase nedaleč od mesta strmoglavljenja, je Raul Semenič 15. oktobra 2014 postavil spomenik v spomin na posadko ameriškega bombnika B-24H Liberator, s serijsko številko 41-29244 in vzdevkom Double Trouble.

Spomenik, vpisan v register kulturne dediščine, ima obliko repnega stabilizatorja, po katerih se je Liberatorje že na daleč prepoznalo. Postavljen je tako, kot da je preostali del letala skrit pod zemljo, nad njo pa je viden samo del repa. S to simboliko je Semenič prikazal zgodbo letala in njene posadke, ki je bila skoraj 70. let skrivnost, vedelo se je samo toliko, kolikor je videti nad zemljo. 25. februarja 1944 je bilo letalo v formaciji ostalih bombnikov na poti iz oporišča v južni Italiji Gioia del Colle proti nemškemu Regensburgu z misijo bombardiranja tovarne nemških letal Messerschmitt in krogličnih ležajev. Okoli enajstih dopoldne je bilo letalo napadeno s strani Messerschmittovih lovcev in protiletalske obrambe s tal. Ob prvem zadetku so predvidoma preminili strelci v trupu. Pilot je posadki ukazal zapustiti letalo, sam pa skupaj z repnim strelcem poskušal pristati in rešiti člane za katere ni vedel ali so mrtvi ali zgolj nezavestni. Letalo je bilo tako močno poškodovano, da je bilo ročno upravljanje nemogoče in je v ognju strmoglavilo v bližini Logatca, na predel Kotlic. Pravočasno je uspelo izskočiti petim članom posadke, drugih pet pa je v strmoglavljenem letalu dočakala temna usoda.



Spominski park vojne za Slovenijo

Ob vstopu v občino Logatec, na križišču za industrijsko cono Zapolje, je zgrajen spominski park, posvečen uspešnemu uporju proti agresorju v vojni za Slovenijo 1991. Enote Teritorialne obrambe Logatec so v bojni akciji dne, 2. 7. 1991, na Cesarskem vrhu uspešno zaustavile prodor oklepne bataljona Jugoslovanske armade z Vrhnike proti Logatcu. V spomin na ta dogodek je ob 25. obletnici vojne za Slovenijo v letu 2016 Občina Logatec na pobudo Območnega združenja veteranov vojne za Slovenijo Logatec uredila spominski park. V centralnem delu parka je postavljen spomenik, ki ga je zasnoval logaški umetnik Matej Pečenik. Srebrna krogla predstavlja odpor, sivi obok okoli nje pa simbolizira agresorjev obroč.

Graščina Logatec

Grajska stavba je bila zgrajena pred letom 1580. Današnjo podobo dvonadstropnega dvorca s pravokotnim tlorisom, z vogalnimi stolpi in imenitnim renesančnim polkrožno zaključenim portalom mu je v prvi polovici 17. stoletja nadel knez Janez Anton Eggenberg. Leta 1846 je graščino odkupil knez Windischgrätz. Po 2. sv. vojni je bil grad nacionaliziran, v njem pa so bili dolga leta prostori vzgojnega zavoda za mladino.

Tomazinov mlin

Tomazinov ali Strojarsev mlin je edini ohranjeni še delujoči mlin v Sloveniji, zgrajen nad naravnim požiralnikom. Zanesljivih podatkov o tem, od kdaj se nad velikim breznom vrtijo vodna kolesa, ni. Po ustnem izročilu naj bi stal tu mlin vsaj od začetka 18. stoletja. V 300 letih je mlin zamenjal veliko lastnikov, po 1. svetovni vojni pa so ga kupili sedanji lastniki. Posebnost tega mlina je, da so mlinska kolesa nameščena v breznu, pod zemeljsko površino. Od treh mlinskih koles se zdaj vrti samo še eno in omogoča mletje pšenice, koruze, ječmena in ovs. Prostor za mletje, kjer so trije kamni, so leta 1938 dvignili za 2 m in tako olajšali prinašanje žita in odnašanje moke.

Zemljanke

Zemljanke so ena izmed arhitekturnih posebnosti Hotedršice. Tako domačini imenujejo kašče, sezidane iz kamna, vkopane v zemljo na vzhodnem robu vasi. Z vseh strani, razen z vhodne, so pokrite z zemljo in travno rušo. Izkopane so v pobočjih, da jih ne zalije voda. Še danes v njih shranjujejo poljske pridelke, ki skozi vse leto zelo enakomerno ohranjajo temperaturo in vlago.

Tollazzijeva štirna

Zgrajena je bila 1883 po naročilu vaškega trgovca Tomaža Tollazzija. Vodnjak se napaja z izvirno vodo, saj so v Logatecu napeljali vodovod šele 14 let po njegovi postavitvi. S svojim arhitekturnim in likovnim oblikovanjem predstavlja izjemen primer med gradnjami vodnjakov na širšem logaškem območju. V idejni zasnovi oblikovanja se navezuje na furlanske vzore tovrstnih gradenj in ima kulturno zgodovinske, tehniške, arhitekturne, likovne in krajinske vrednote. Tollazzijeva štirna je bila v drugi polovici leta 2008 razglašena za spomenik lokalnega pomena. Leta 2009 jo je Občina Logatec obnovila s svojimi ter sredstvi pristopa Leader





Ministrstva za kmetijstvo, gozdarstvo in prehrano in Heliosovega sklada za ohranjanje čistih slovenskih voda. Vsako leto na kresni večer (24. junija) štirna gosti etnološko glasbeno prireditev Večer pri vodnjaku.

Zidani notranjski kozolci

V Hotedršici so se ohranili zidani notranjski kozolci. Stebri so zloženi iz kamna in ometani tako, da na prednji strani stebra za en centimeter izstopa pravokotnik, ki je drugačne obdelave in barve. Čelna stran kozolca je v etaži filigransko zložena v opečni zid, ki je postavljen na opečni lok, ta pa se močno opira na stebre. Na stranice kozolca so po večini nabite deske. Letve za sušenje stročnic in sena so v največ enem razdelku. Na zatrepih so spoji desk prekriti z letvami, ki se končujejo v špice ali kakšen drug zaključek.

Sakralni objekti

Po Logaškem je 38 zaščitenih sakralnih objektov: 14 kapelic in 15 cerkva.

Cerkev sv. Nikolaja

Marsikatera cerkev nosi letnico prvega zapisa 1526. Tako je tudi z župnijsko cerkvijo sv. Nikolaja v Dolenjem Logatcu. Na mestu starejše cerkve je bila v letih 1795–1803 sezidana sedanja. Njena arhitektura kaže zanimiv prehod baroka v klasicizem. Pozneje so podaljšali prezbiterij in prenovili fasado, zadnja prenova, ki ji je sledila še razširitev cerkve v letu 2002, pa je potekala v letih 1989–1990, ko so po načrtih arhitekta Franceta Kvaternika preuredili njeno notranjost in okolico.

Posebnosti nekaterih ostalih cerkva:

Cerkvica sv. Marije v Leščevju iz 15. stoletja je ena izmed najmanjših romarskih cerkva v Sloveniji. O njej je, razen prve pisne omembe pred petstotimi leti, znanega zelo malo.

Zanimiva je po tem, da je sezidana nad vodnjakom, v katerega stopimo skozi vratca v južnem zidu. Legenda pravi, da je voda, ki se nabira v vodnjaku, zdravilna za očne bolezni, in da človeka celo pomladi. Po nekaterih virih naj bi bilo tu nekoč pogansko svetišče, posvečeno neznanemu vodnemu božanstvu.

Ob cerkvi Roženvske Matere božje v Gorenjem Logatcu je še danes ohranjena okoliška zazidava, ki izpričuje tipično taborsko obrambno pozidavo.

Cerkev sv. Barbare je stara romarska cerkev, ki je nekoč služila tudi kot protiturški tabor. Glavni oltar je izdelan iz črnega marmorja z dekoracijami iz rdečega, rjavega in rumenega marmorja.

Cerkev sv. Hieronima na Petkovcu ima najstarejši zvon v rovtarski župniji z letnico 1757. Okoli cerkve je nizko obzidje, kar dokazuje, da je cerkev verjetno služila kot obrambni tabor pred vdori Turkov.

Cerkev sv. Katarine na Medvedjem Brdu stoji na mestu, kjer naj bi po ljudskem izročilu že okoli leta 1200 stala kapelica. Ustno izročilo pravi, da so v času kuge v srednjem veku tu pokopavali umrle z Vrhnike.

Cerkev sv. Mihaela v Rovtah ima na prižnici reliefe vere, upanja in ljubezni iz leta 1847. V cerkvi je slika Simona Ogrina Boj z zavrženimi angeli iz leta 1914 in stare mehanske orgle iz leta 1891, ki so delo bratov Rieger iz Šlezije, ter krstilni kamen, ki je delo arhitekta Jožeta Plečnika.





Tradicionalne prireditve

Tradicionalne prireditve razgalijo naše srce in vam predstavijo naše šege in navade, kulturno ustvarjanje, drugačen pogled na naravo, na mlade, na šport, zabavo in kako lokalno hudomušnost, ki privabi ogromno dobre volje in smeha.

Vabljeni tudi vi.

GA LA NOVOLETNI KONCERT SIMFONIČNEGA ORKESTRA CANTABILE

Organizator: Kulturno društvo Simfonični orkester Logatec

Čas prireditve: prva ali druga nedelja v januarju

Simfonični orkester Cantabile z gosti za dober začetek leta v športni dvorani Logatec pripravi odmeven koncert.

GREGORJEV SEJEM

Organizator: Komunalno podjetje Logatec v sodelovanju z Občino Logatec in društvi ter drugimi subjekti

Čas prireditve: sobota, najbližja 12. marcu

Tradicionalni Gregorjev sejem se po ulicah Logateca odvija vsako marčevsko soboto, ki je najbližja prazniku sv. Gregorja, 12. marcu. Poleg sejemskega stojnic, na katerih je moč kupiti razna semena, zelenje, suho robo in ostale izdelke, je dogajanje popestrjeno še s številnimi razstavami in degustacijami. Sejem vedno spremljajo tudi kulturne prireditve, s katerimi se predstavijo domača kulturna in turistična društva, v goste pa pridejo tudi glasbene skupine, ki prihajajo iz drugih krajev Slovenije.

PRVOMAJSKA BUDNICA

Organizator: Pihalni orkester Logatec

Čas prireditve: 1. maj

Vrsto let navsezgodaj zjutraj 1. maja Logatčane na praznik dela prebudijo člani Pihalnega orkestra Logatec, ki skupaj z mažoretkami Twirling kluba logaških mažoret obiščejo tudi nekatere posamezne krajevne skupnosti znotraj občine.

POLETNI GLASBENI FESTIVAL

Organizator: različni

Čas prireditve: tri dni - konec tedna v juniju ali juliju

Kot pozdrav poletju in slovo od šolskega leta organizatorji pripravijo tridnevni festival, ki z glasbo zadovolji okuse vseh generacij.

VEČER PRI VODNJAKU

Organizator: Pevsko društvo Logatec

Čas prireditve: 24. junij

Tradicionalna prireditev pri vodnjaku na Čevici v Logatecu je posvečena praznovanju kresnega večera. Navezuje se na staro ljudsko izročilo, simbol vode ter šege kresovanja – ogenj, svetlobo in pesmi.



KRESNA NEDELJA

Organizator: Kulturno turistično društvo Hotedršica

Čas prireditve: nedelja, najbližja 24. juniju

Kresna nedelja je prireditev z velikim etnološkim poudarkom, saj so na njej prikazani različni stare navade, opravila ter plesi.

POLETJE V ROVTAH

Organizator: Športno kulturno društvo Kovk Rovte

Čas prireditve: začetek julija

Organizatorji že vrsto let pripravljajo pester program zabave, ustvarjalnosti, športnih in rekreativnih dogodkov za vse generacije.

KMEČKI PRAZNIK NA MEDVEDJEM BROU

Organizator: TD Medvedje Brdo in Rovtarske Žibrše in Kulturno športno društvo Trate

Čas prireditve: prva nedelja v avgustu

Prireditev, na kateri se tekmovalci pomerijo v različnih kmečkih opravilih, spremljajo nastopi glasbenih skupin in tamkaj delujočih društev.

LOGAŠKO POLETJE

Organizator: mladinske organizacije

Čas prireditve: konec avgusta, začetek septembra

Ob koncu počitnic in ob začetku šolskega leta se mladi in drugi vabljeni poslovijo od poletja s pestrim kulturnim, športnim in koncertnim programom.

JUTERŠKOVO SREČANJE

Organizator: Nataša in Joerg Prestor v sodelovanju z domačimi društvi in organizacijami

Čas prireditve: september

Druženje likovnih ustvarjalcev z vseh področij umetnosti, ki se zaključi z redno razstavo. Slednja je leto dni na ogled v Keramični delavnici, vaškem muzeju in galeriji Laze.

BOŽIČNO NOVOLETNI KONCERT PIHALNEGA ORKESTRA LOGATEC

Organizator: KD Pihalni orkester Logatec

Čas prireditve: druga polovica decembra

Eden izmed vrhuncev decembrskega prireditvenega dogajanja je Božično novoletni koncert v Športni dvorani Logatec.

BLAGOSLOV KONJ NA ŠTEFANOVOV V GRČAREVCU

Organizator: Turistično športno kulturno društvo Grčarevec

Čas prireditve: 26. december

Blagoslov konj je tradicionalna prireditev, ki pred brunarico "Na ovinku" v Grčarevec privabi precejšnje število konj in njihovih lastnikov od blizu in daleč.

SILVESTROVANJE NA PROSTEM IN SILVESTRSKA PREDSTAVA

Organizator: Občina Logatec in različni izvajalci

Čas prireditve: zadnji večer v letu

Silvestrska predstava se v toplem objemu Narodnega doma Logatec prične ob 19. uri in konča uro in pol do dve kasneje - ravno pravi čas, da ne zamudite polnočne zdravice ... pa čeprav na katerem koli koncu Slovenije.

V kolikor pa se nam pridružite na silvestrovanju na prostem (oz. pod šotorom) pa smo vsi skupaj še toliko bolj veseli.



Zbirke in razstave

VOJNI MUZEJ LOGATEC

Tržaška cesta 81/a, 1370 Logatec, T 01/ 754 27 90

Ogledi: po predhodni najavi za skupine.

Vojni muzej Logatec je nastal iz zbirke militarij, ki jih je od leta 1955 zbiral Janez J. Švajncer. V okviru omejenih prostorskih možnosti je predstavljen le najpomembnejši del zbirke.

V vitrinah so predmeti, ki so bolj ali manj povezani z vojno in vojaško zgodovino Slovencev in slovenskega ozemlja. Predstavitev sega od kamnitih sekir, bakrene in bronaste dobe ter rimskega obdobja do srednjega veka, prve in druge svetovne vojne ter vojne za samostojno Slovenijo leta 1991 in vse do razvoja nove slovenske vojske.

Še posebno vrednost v muzeju daje zbirka več kot 2800 odlikovanj z vsega sveta.

LEKARNIŠKA ZBIRKA MR. PH. JANEZA KRISTANA

Notranjska cesta 2, 1370 Logatec

V lekarniški zbirki je ohranjenih 479 predmetov prve lekarne v Logatcu, ki jo je odprl mr. ph Janez Kristan. Lekarniška zbirka vsebuje vse od lekarniški omar, posodja, orodja in stojnic različnih dimenzij iz prve polovice 20. stoletja.

MUZEJ STARIH PREDMETOV »NA GRIČU«

Blekova vas 34, 1370 Logatec, T 01/ 754 11 02

Muzej je urejen v kozolcu - toplarju, ki pripada notranjski domačiji s konca 19. stoletja. V njem so shranjeni stari predmeti, ki so jih nekdanji lastniki že zavrgli, Ivanka Urbas pa jih je obnovila in postavila na ogled. Razstavljeni so predvsem predmeti, ki so se nekdanje kmetijah uporabljali za vsakdanje življenje.

Zbirka je postavljena v treh etažah. V spodnjih dveh so razna orodja in priprave, ki so se uporabljale za delo na polju in za obdelavo kmetijskih pridelkov, v najvišji etaži pa sta kot del nekdanjega kmečkega domovanja na ogled kuhinja in spalnica.

KERAMIČNA DELAVNICA, VAŠKI MUZEJ IN GALERIJA LAZE

Laze 3, 1370 Logatec, T 01/ 754 48 03, 031/ 38 03 98

V podstrešnih prostorih Tršarjeve domačije v Lazah je razstavljena etnološka zbirka predmetov, ki prikazujejo in pripovedujejo zgodbe iz preteklosti in vsakdanjika domačinov. Ob stalnih zbirkah različnega orodja, tuje in domače keramike ter metuljev s Planinskega polja, so na ogled tudi občasne razstave. Tam ustvarja keramičarka, kiparka in diplomirana slikarka Nataša Prestor. Izdeluje malo lončeno plastiko in tako nadaljuje tradicijo slovenskih lončarjev, oblikovalcev figuralne keramike. Motive za oblikovanje keramike išče v slovenskem ljudskem izročilu, na panjskih končnicah, na različnih podobah, v oblikah ljudske dekoracije, v šegah in navadah ter v različnih človekovih življenjskih obdobjih.





Aktivnosti v naravi in notranje aktivnosti

Logatec ponuja mnogo možnosti za užitke na svežem zraku in aktivno preživljanje časa.

ZIMSKI ŠPORTI

Ena izmed najbolj znanih rekreacijskih točk je nedvomno hrib Sekirica (545 m), okoli katerega potekajo pešpoti, okoli hriba je pripravljenih tudi do 15 km in več prog za tek na smučeh. V šoli smučarskega teka vas bodo z veseljem poučili o tehnikah in prednostih teka na smučeh (info: www.adpirum.si).

Na Sekirici so postavljene tudi štiri smučarske skakalnice. Na bližnjem zaledenem ribniku je možno drsati ob primernih pogojih in na lastno odgovornost.

KOLESARJENJE

Vsi kolesarski navdušenci lahko lepote, kraje in ljudi občine Logatec najboljše spoznate, če prekolesarite kraj.

POHODNIŠTVO

Območje občine je preprejeno z mnogimi pešpotmi: krožna Notranjska planinska pot, Geološka pot, Evropska pešpot, Jamarska transverzala ter Jamarska pot Laze – Pokojišče; na voljo pa je tudi krožna Logaška planinska pot. Poti potekajo predvsem po obodu občinskega ozemlja in se dokaj dobro povezujejo s sosednjimi občinami, sama notranjost ozemlja pa je s pohodnimi potmi manj povezana. Različne poti so na posameznih odsekih speljane po isti trasi.

PADALSTVO IN ZMAJARSTVO TER KAJTANJE


Hrib Ženček poleg Sekirice je znan kot najboljši (šolski) teren v Sloveniji za jadranje na vetru, primeren za začetnike in za izkušene pilote. Višinska razlika 40 m, veter (J-JZ-Z). Odprto od oktobra do 1. maja. Prej kot padalci pa so se z Ženčka spuščali zmajarji. Prvi zmaj, katerega lastnik je Logatčan, še v obdobju nekdanje Jugoslavije, se je podal v višave ravno z logaškega Ženčka, in sicer v letu 1979. Ta isti Logatčan je med drugim sešil tudi balon, in sicer iz žakljev za cement, s katerim se je dejansko dvignil od tal.


Info: klemensovan@gmail.com

RIBOLOV

Kraji ob robu Planinskega polja so tesno povezani z ribolovom, predvsem muharjenjem, saj je reka Unica s svojim ribjim bogastvom, postrvmi, lipani in ščukami ter krapu pravi raj za ribiče z vsega sveta. Pohvalijo jo kot najbolj čisto reko daleč naokoli, vseč pa sta jim tudi mir in neokrnjena narava, ki vabita na sprehode. Ribiči z vsega sveta lahko ob pridobljenih informacijah rezervirajo tudi nočitev. Info: <http://www.zigon.net/>

Ribolov na postrvi pa je odprt od konca marca do 20. septembra tudi na Erikovem ribniku v Logaških Žibršah. Info: 041/ 57 86 37





JAMARSTVO

Logatec je raj za jamarje, saj je registriranih okoli 450 jam. Kraški svet s svojimi značilnostmi in številne odkrite jame ponujajo čar nedokončnosti, saj skorajda v vsaki jami izkušeni jamar najde še kakšno neodkrito posebnost. Čar neodkritih jam pa je seveda še toliko večji. Jamarji si lahko v Lazah privoščijo čisto pravi speleološki kamp. Lanski vrh pri Lazah in Jakovici je namreč velika slovenska posebnost, saj ima povprečno kar 50 jam/km², medtem, ko je slovensko povprečje petkrat manjše.

Info in možnost ogleda jam po predhodnem dogovoru na: jdl@jdl.si

VETROVNIK - AERODIUM

Logatec ponuja veliko možnosti za užitek na svežem zraku in aktivno preživljanje časa. Naj-novejša pridobitev je vetrovnik Aerodium, kjer lahko tudi na močnem toku zrak tudi sami poletite. Za letenje v vetrovniku ni potrebno, da ste izkušen športnik, pomembno je, da si to želite.

Info: 059/ 943 100, info@aerodium.si, <http://www.aerodium.si/>

BAZEN LOGATEC

25 metrski notranji bazen več kot uspešno združuje zadovoljstvo ob družinskih obiskih, potrebe po učenju plavanja in želje po plavalni rekreaciji. Masažni bazen s temperaturo vode 34°C in prijetnimi zračnimi ter vodnimi curki pa še dodatno poskrbi za užitek in sprostitev ter regeneracijo.

Info: 041/ 307 507, info@bazen-logatec.si, www.bazen-logatec.si





Kje prespati?

Zmerno topla poletja, dokaj ostre zime, bogastvo gozdov, kraški pojavi, neokrnjenost narave, svež zrak in voda, ki zaradi izjemne čistosti kar v 90 % ni klorirana, bogata notranjsko kraška vaško tržna in sakralna arhitektura, pestra in kakovostna gostinska ponudba ... vse naštetu je v Logatcu tako mamljivo, da je en dan za ogled pre malo. Vse tiste, ki bi radi raziskovali logaško naravno in kulturno dušo več časa, vse poslovneže, ki vas mika bližina prestolnice ali morebiti obale, vse popotnike, družine, mlade, zrele ... čaka na Logaškem tudi prijetna, čista in urejena postelja.

sobe / postelje	tuš	invalidom prijazno	fitness
tip namestitve:	kopalna kad	dvigalo	bazen
NZ nočitev z zajtrkom	klima	dostop do interneta	način plačila:
PP polpenzion	televizor	brezžični internet	BANK bančne kartice
POLNI polni penzion	telefon	parkirni prostor	KREK kreditne kartice
APART apartma			GOT gotovina

Prenočišče

VILLA TOLLAZZI
Tržaška cesta 17, 1370 Logatec
T 059/ 33 44 00, 064/ 151 115
www.villa-tollazzi.si
info@villa-tollazzi.si



12 postelj
2 P - 5 x
apartma 2 P + 1 - 1 x
sušilec za lase, minibar,
radio, sef za PC



NZ
APART



BANK
KREK
GOT
od 50
eur/pax

PONUDBA IN POSEBNOSTI



PRENOČIŠČA BED & BREAKFAST ŽIGON
Grčarevec 8, 1370 Logatec
T 01/ 754 36 48
http://www.zigon.net/
zigon@zigon.net



20 postelj
2 P - 10 x
(možnost 4 dodatnih ležišč)
sušilec za lase



NZ
PP

GOT
od 30
eur/pax



POČITNIŠKA HIŠA RAZGLEONIK
Žibrše 7 a, 1370 Logatec
T 041/ 507 764
www.booking.com
zvonka.moljk@gmail.com



9 postelj
1 P - 9 x
(možnost dodatnih ležišč)



P

GOT
od 20
eur/pax



GOSTIŠČE JERŠIN
Cankarjeva 1, 1370 Logatec
T 01/ 756 41 13, 041/ 406 447
www.jersin.si , gostisce.jersin@t-2.net



45 postelj
2 P - 15 x
3 P - 5 x
(možnost dodatnih ležišč)



NZ
PP
POLNI

BANK
KREK
GOT
od 27
eur/pax



GOSTILNA TURK
Hotedršica 28, 1372 Hotedršica
T 01/ 755 91 23, 041/ 891 710
www.goturk.si , info@goturk.si



6 postelj
3 P - 2 x
sušilec za lase, mini bar,
radio



NZ
PP
POLNI

BANK
KREK
GOT
od 31
eur/pax



HOTEL GRAJMAN
IOC Zapolje I/5, 1370 Logatec
T 01/ 754 21 62, 031/ 882 130
www.booking.com
hotelgrajman@gmail.com



20 postelj
1 P - 2 x
2 P - 5 x
4 P - 2 x




NZ
PP
POLNI

P



GOT
BANK
od 25
eur/pax

PONUDBA IN POSEBNOSTI



CENTER ŠOLSkih IN OBŠOLSkih DEJAVNOSTI - DOM MEDVED
Medvedje Brdo 13, 1373 Rovte
T 01/750 13 99, 031/ 607 577
www.csod.si , medved@csod.si
Na voljo: čez vikend, med počitnicami.



64 postelj
1 P - 2 x 2 P - 2 x
4 P - 14 x (pograd)
6 P - 1 x (pograd)
sušilec za lase



NZ
PP
POLNI
(po dogovoru)

P

od 17
eur/pax
(obratu-
je, če je
več kot 20
gostov)



GOSTINSKO REKREACIJSKI CENTER ZAPOLJE
IOC Zapolje III/5, 1370 Logatec
T 01/ 759 11 70
https://www.facebook.com/grc.zapolje
grczapoljebooking@gmail.com



44 postelj
3 P - 2 x
4 P - 2 x
6 P - 5 x



NZ

P

GOT
BANK
KREK
od 13,75
eur/pax



Kamp

JAMARSKI KAMP LAZE
Laze 6b, 1370 Logatec
T 01/ 754 47 60
www.speleocamp.com
info@speleocamp.com
Na voljo od 1. aprila do 31. oktobra.



22 postelj
apartma 18 P - 1 x
apartma 4 P - 1 x
(možnost dodatnega ležišča)



APART

P

GOT
od 6 eur
pax/noč



GRAJSKI PARK VITEZ
Tržaška cesta 91 a, 1370 Logatec
T 031/ 614 325
vitez@grajski-park.si



16 enot
za avtodome, šotore,
počitniške prikolice,
avtomobile

P

BANK,
KREK,
GOT
od 10
eur/pax



Planinska koča

PLANINSKA KOČA VRH SV. TREH KRALJEV
Vrh Svetih Treh Kraljev 2, 1373 Rovte
T 040/ 380 201
http://www.pzs.si/koce/koca.php?id=166&selection=2.7
pd.rovte@gmail.com

PONUDBA IN POSEBNOSTI

Koča je odprta ob sobotah, nedeljah in praznikih.

Siti nismo, žejni pa.

Da bi vas lačne in žejne spustili iz Logatca? Težko. Po celotnem območju so posejane izvrstne restavracije, gostilne, kmetije odprtih vrat, pizzerie, slaščičarne, okrepčevalnice, pubi, klubi in bari, kjer vas bodo prijazno sprejeli, poslušali vaše želje in jih uresničevali. Preden vam jih nekaj predstavimo, pa še skok v avtohtonost.

Značilne jedi Logatca izhajajo še iz furmanskih časov. Še vedno popularna in zelo zaželena na sejnih ter drugih podobnih prireditvah pa je nedvomno špehovka.

Recept za špehovko: Zagnetemo malo bolj mlečno testo. Razvaljamo. Pomažemo z razžvrkljanim jajcem in malo kisle smetane. Potresemo z odcejenimi ocvirki. Damo v pekač. Vzhajamo ter spečemo v krušni peči ali pečici.

Avtohtone logaške jedi so še: vinski štruklji, šara, koruzni močnik, krompirjevi koruzni žganci, vahči, koleraba v kosih, koleraba v omaki, suha župa, drobnjakovi štrukelji na župi, gluhi štruklji, masleni vinski štrukelji.

Ponudba naših gostiln, restavracij, kmetij odprtih vrat je, seveda, pestra, regionalna in internacionalna. Pa dober tek!

Kmetije odprtih vrat



PONUDBA IN POSEBNOSTI

KISOVEC

Petkovec 46, 1373 Rovte
T 01/ 750 10 36, 041/ 560 427
kmetija.kisovec@gmail.com
<http://logatec.si/index.php/turizem/kulinarika/761-kisovec>



GOT

Izletniška kmetija, lega na podeželju, možen dostop z avtobusom, določene ovršine prilagodijo invalidom po predhodni najavi, imajo otroško igrišče, živali so dovoljene.
Gostinska ponudba: internacionalne jedi in regionalne specialitete: kolone, štruklji, žganci, obara, klobase, salame.
Pogostitve za večje skupine, ohceti, martinovanja, doma pridelana hrana.



URBANOVC

Ravnik 12, 1372 Hotedršica
T 01/ 755 90 48, 031/ 233 192, 041/ 863 765
www.urbanovc.com
melanija.nagode@gmail.com



GOT

Izletniška kmetija, na podeželju – na nadmorski višini 625 m; možen dostop z avtobusom, invalidom je omogočen dostop v notranjost. *Aktivnosti:* možen ogled konj, imajo otroško igrišče, možno spanje na senu, živali dobrodošle, vendar zunaj. Pogled na planine. *Gostinska ponudba:* regionalne specialitete in domača hrana, domače kolone in suhomesnati izdelki, narezki, jedi na žaru, sirovi štruklji, špehovka. Internacionalne jedi in vegetarijanska hrana po predhodnem dogovoru.



ŠINKOVC

Medvedje Brdo 10, 1373 Rovte
T 01/ 750 11 39, 041/ 376 062
www.slovenia.info/sinkovc
vilma.brencic@gmail.com



GOT

Izletniška kmetija, lega na podeželju, možen dostop z avtobusom. *Aktivnosti na kmetiji:* pohodništvo, smučanje, tek na smučeh, kolesarjenje (koles ne izposojajo), imajo otroško igrišče, živali dovoljene, vendar zunaj. Pogled na dolino, na Triglav ... razgled je izreden, zato imajo pripravljeno razgledno točko.
Gostinska ponudba: internacionalne in regionalne jedi ter specialitete: suhomesnati izdelki; salama, klobase, domač pršut, bržole, klasična kmečka kosila, črn kruh, štruklji, žlikrofi.

TUMLE

Žibrše 36, 1370 Logatec
T 01/ 755 90 93, 041/ 589 856
kmetija.tumle@gmail.com



GOT

Izletniška kmetija na podeželju, možen dostop z avtobusom. Domača hrana, špehovka, organizacija prireditve krompirjeva nedelja v jeseni.

LESKOV GAJ (ekološka kmetija)

Novi svet 1, 1372 Hotedršica
T 01/ 754 30 01, 031/ 570 530
http://www.zdruzenje-zekzz.si/kmetije_posamezno.asp?kmetija=20



GOT

Ponudba kozjega sira, mleka, skute in sirotke. Sir in skuta sta narejena iz nepasteriziranega mleka. Ponudba mesa zdravih živali in živali za nadaljnjo rejo iz ekološke reje: kozlički, telički, pujski, kokoške. Vabljeni pa tudi na ogled njihove ekološke hiše.

Gostilne, restavracije



PONUDBA IN POSEBNOSTI

GOSTILNA TURK

Hotedršica 28, 1372 Hotedršica
T 01/ 755 91 23, 041/ 891 710
www.goturk.si
info@goturk.si



+ svahili

P

BANK
KREK
GOT

Domača hrana, vse sestavine so vedno sveže in jih pri-
delajo sami, uporabljajo recepte, ki prehajajo iz roda
v rod. *Kmečke jedi*: kmečko zelje, obara z ajdovimi
žganci, bržola po domače, domača bula, klobase iz za-
seke. Tradicionalna kuhinja: svinjska pečenka z rdečo
papriko, pražena jetrca, sirovi in ajdovi polmeseci,
žlikrofi. *Priloge*: vsakodnevna pestra izbira prilog,
nekatero nastanejo po trenutnem navdihu.

Gobove jedi: gobova juha, domača klobasa iz zaseke z
jurčki. Organizacija porok, zabav.



RESTAVRACIJA LOGATČANKA

GRC Zapolje
IOC Zapolje III/5, 1370 Logatec
T 031/ 682 211, <http://www.grc-zapolje.si>
damjana.zakelj@grc-zapolje.si



P

GOT

Tradicionalne slovenske in
internacionalne jedi.
Vsak dan sveže malice in kosila.
Pogostitve za zaključene družbe
do 150 oseb.



GOSTIŠČE JERŠIN

Cankarjeva 1, 1370 Logatec
T 01/ 756 41 13, 041/ 406 447
www.jersin.si, gostisce.jersin@t-2.net



P

BANK
KREK
GOT

Slovenske in internacionalne jedi,
morske, vegetarijanske.
Posebnost: divjačina, teletina, vse
vrste mesa.



MARCHÉ GOSTINSTVO d.o.o.

Notranjska 71, 1370 Logatec
T 01/ 750 84 10
Notranjska 73, 1370 Logatec
T 01/ 750 84 21
gostinstvo@marche-int.com
<http://www.marche-restaurants.com/>



P

BANK
KREK
GOT

Internacionalna, à-la-carte,
regionalna, sveža priprava hrane
pred gostom,
bio pekarna na Lomu II.



PIVNICA IN PIZZERIA

PR' KRIŠTOF'
Tovarniška 30, 1370 Logatec
T 01/ 75 44 088, 041/ 442 426
www.kristof.si
picerija.kristof@gmail.com



P

BANK
KREK
GOT

Malice, kosila, jedi po naročilu.
Preko 20 vrst pizz iz krušne peči.
Igralni kotiček za najmlajše.



Gostilne, restavracije



PONUDBA IN POSEBNOSTI

OKREPČEVALNICA IN PIZZERIA TAVŽENTROŽA

Medvedje Brdo 6, 1373 Rovte
T 01/ 750 11 86, 041/ 778 839
www.tavzentroza.com
vojkopanic@gmail.com



P

BANK
KREK
GOT

15 različnih vrst pizz, na zalogi vedno več kot 30
dodatkov. *Ostala ponudba*: domače suhe klobase, mešani
narezki, različni sendviči, tratarska postrgača – zaseka,
sir, salama, klobasa, pršut, zelenjava
ter solatni krožniki. Več vrst menujev za zaključene
družbe po predhodnem naročilu. *Posebnost*: ob nedeljah
pripravljajo različne prigrizke: svinjska ali telečja
pečenka, domače krvavice, pečenice ali prekajene domače
klobase, ocvrti kalamari ...



OKREPČEVALNICA IN PIZZERIA ZVONČEK

Blekova vas 1b, 1370 Logatec
T 01/ 754 35 68, 051/ 641 097
bostjan.koprivnjak@kabelnet.net
FB: Okrepčevalnica Zvonček



P

BANK
KREK
GOT

Internacionalne jedi po naročilu,
dopoldanske malice in pize,
razvoz jedi.



PIZZERIA BOLERO

Tržaška cesta 114, 1370 Logatec
T 01/ 754 22 12



P

BANK
KREK
GOT

Okoli 20 vrst pizz, posebnost: po
želji polnozrnat, brezglutensko ali
belo koruzno testo.



GOSTILNA GRAJMAN

IOC Zapolje I/5, 1370 Logatec
T 081/ 611 501, mbmlakar@gmail.com
FB: Gostilna Grajman Logatec



P

BANK
KREK
GOT

Internacionalna, à-la-carte, malice.



GOSTILNA PRI KRAMARJU

Tržaška cesta 14, 1370 Logatec
T 081/ 614 400, 041/ 834 932
info@gostinstvo-gunstek.si
FB: Gostilna-pri-Kramarju



P

BANK
KREK
GOT

Malice, jedi po naročilu.



GOSTILNA BARON

Stara cesta 8, 1370 Logatec, 040/ 691 346
danielradmanovic.sp@gmail.com
[http://logatec.si/index.php/turizem/
kulinarika/771-baron](http://logatec.si/index.php/turizem/kulinarika/771-baron)



P

BANK
KREK
GOT

Internacionalne jedi po naročilu,
dopoldanske malice in pize.





Kongresna dejavnost (MICE)

Poslovnežem in organizatorjem prireditvev ponuja Logatec več različnih prostorov, različnih dimenzij za kongresno dejavnost.

Dvorane za 150 in več sedežev

Velika dvorana Narodnega doma – Občina Logatec, obcina.logatec@logatec.si

Športna dvorana – Občina Logatec, obcina.logatec@logatec.si

Dom krajevne skupnosti Rovte – KS Rovte, ksrovte@gmail.com

Dvorana sv. Jožefa, T 01/754 17 57, zupnija.logatec@gmail.com

Seminarske in sejne sobe

Sejna soba Upravnega centra Logatec – Občina Logatec: obcina.logatec@logatec.si

Prešernova dvorana – Občina Logatec: obcina.logatec@logatec.si

Dvorana doma Tabor – KS Tabor: T 01/ 753 11 82

Sejna soba Notranjska 14 – Občina Logatec: obcina.logatec@logatec.si

2 seminarski sobi – Gostilna Turk: info@goturk.si

Seminarska soba in večnamenski prostor – ČŠOD Medved: medved@csod.si

Seminarska soba – Kmetija odprtih vrat Šinkovec: T 041/ 376 062, vilma.brencic@gmail.com

Večnamenski prostor – Gostilna Baron: T 040/ 691 346

Predavalnica za 40-100 oseb – Območna obrtno-podjetniška zbornica Logatec:

T: 051/ 651 538, info@ooz-logatec.si

Dvorana Glasbene šole – Glasbena šola Logatec: T 01/759 07 30, gslogatec@gslogatec.si

Konferenčna soba – Marché Lom I: T 01/ 750 84 34, Barbara.Zenko@marche-int.com

Pomembnejši kontakti

CENTER ZA OBVEŠČANJE	tel. 112
POLICIJA	tel. 113
ZDRAVSTVENI DOM	Notranjska cesta 2, Logatec, tel.: 01/ 750 82 29
LEKARNA	Notranjska cesta 2, Logatec, tel.: 01/ 759 07 72
OBČINA LOGATEC	Tržaška cesta 50 A, Logatec tel.: 01/ 759 06 00, fax.: 01/ 759 06 20 e-mail: obcina.logatec@logatec.si , www.logatec.si
UPRAVNA ENOTA LOGATEC	Tržaška cesta 50 A, Logatec, tel.: 01/ 759 05 00, e-mail: ue.logatec@gov.si
GEODETSKA UPRAVA	Tržaška cesta 50 A, Logatec, tel.: 01/ 759 10 00, pisarna.guloga@gov.si
FINANČNA UPRAVA REPUBLIKE SLOVENIJE	Izpostava Logatec, Tržaška cesta 50 A, Logatec tel.: 01/754 91 60, gfu.fu@gov.si
CENTER ZA SOCIALNO DELO	Tržaška cesta 50 A, Logatec, tel. / fax: 01/ 759 06 70, gpcsd.logat@gov.si
DOM STAREJŠIH OBČANOV	Gubčeva ulica 8a, 1370 Logatec, tel.: 01/ 750 80 80 Dom Marije in Marte , Šolska pot 1, tel.: 01/ 754 20 40, 040/ 798 603, vodja.zno@dmn.si
ŽELEZNIŠKA POSTAJA LOGATEC	Tovarniška cesta 32, tel.: 05/ 296 22 64
POMOČ NA CESTI	AMZ Slovenije, tel.: 987
BENCINSKI SERVIS	Petrol , Tržaška cesta 21, Logatec, tel.: 01/ 750 90 10 Petrol – Lom I , Notranjska cesta 75, tel.: 01/ 750 90 20 Petrol – Lom II , Notranjska cesta 77, tel.: 01/ 750 90 30 Petrol , Rovte 20a, tel.: 01/ 750 30 51 MOL , Tržaška cesta 74 A, Logatec, tel.: 01/ 759 13 86, 040/ 756 119
BANKA	NLB , Tržaška cesta 19a, Logatec, tel.: 01/750 89 14 ABANKA VIPA , Tržaška cesta 50 A, Logatec, tel.: 01/ 759 19 74 Deželna banka Slovenije , Tovarniška 3, Logatec, tel.: 01/ 759 00 95 Banka Koper , Sončni log 1, tel.: 01/ 754 49 40 UniCredit Bank , Tržaška 32, Logatec, tel.: 01/ 759 19 40
POŠTA	Tržaška cesta 50 A, Logatec, tel.: 01/ 759 07 00 Tržaška cesta 105, Logatec, tel.: 01/ 759 07 10 Rovte 89a, 1373 Rovte, tel.: 01/ 757 37 30 Hotedršica 26, Hotedršica, tel.: 01/ 757 37 20
KNJIŽNICA LOGATEC	Tržaška cesta 44, Logatec, tel.: 01/ 754 17 22, fax: 01/ 754 31 37 Hotedršica 64, tel.: 01/ 755 95 06 Rovte 100, tel.: 01/ 750 30 30 Vrh Sv. Treh Kraljev 19, tel.: 01/ 750 10 30

