

# Uradno glasilo slovenskih občin

Št. 26 Maribor, petek 9.05.2025 ISSN 1854-2409 / 2386-0448 Leto XXI

## OBČINA BRDA

Sprejme se Zaključni račun proračuna Občine Brda za leto 2024.

### 512. Zaključni račun proračuna Občine Brda za leto 2024

Na podlagi 98. člena Zakona o javnih financah (Uradni list RS, št. 11/11 – Uradno prečiščeno besedilo, 14/13-popr., 101/13, 55/15 – ZFisP, 96/15- ZIPRS1617, 13/18, 195/20 – odl. US, 18/23-ZDU-10 in 76/23) in 18. člena Statuta Občine Brda (Ur. glasilo slovenskih občin št. 26/2017, 16/2018) je Občinski svet Občine Brda na 20. redni seji dne 15. 4. 2025 sprejel

### ZAKLJUČNI RAČUN PRORAČUNA OBČINE BRDA ZA LETO 2024

#### 1. člen

A.	BILANCA PRIHODKOV IN ODHODKOV	v EUR
	Skupina/podskupina	Realizacija 2024
I.	<b>SKUPAJ PRIHODKI (70+71+72+73+74 +78)</b>	<b>7.518.370,05</b>
	TEKOČI PRIHODKI (70+71)	6.759.388,58
70	DAVČNI PRIHODKI	5.413.768,59
	700 Davki na dohodek in dobiček	4.533.332,00
	703 Davki na premoženje	654.267,42
	704 Domači davki na blago in storitve	225.134,44
	706 Drugi davki in prispevki	1.034,73
71	NEDAVČNI PRIHODKI	1.345.619,99
	710 Udeležba na dobičku in dohodki od premoženja	647.925,40
	711 Takse in pristojbine	10.590,04
	712 Globe in druge denarne kazni	4.137,50
	713 Prihodki od prodaje blaga in storitev	16.804,00
	714 Drugi nedavčni prihodki	666.163,05
72	KAPITALSKI PRIHODKI	96.965,80
	720 Prihodki od prodaje osnovnih sredstev	49.645,80
	722 Prihodki od prodaje zemljišč in neopredmetenih sredstev	47.320,00
73	PREJETE DONACIJE	1.710,37

#### 2. člen

Zaključni račun proračuna Občine Brda za leto 2024 sestavljajo splošni in posebni del. V splošnem delu je podan podrobnejši prikaz predvidenih in realiziranih prihodkov in odhodkov oziroma prejemkov in izdatkov iz bilance prihodkov in odhodkov, računa finančnih terjatev in naložb ter računa financiranja, v posebnem delu pa prikaz predvidenih in realiziranih odhodkov in drugih izdatkov proračuna Občine Brda za leto 2024.

Sestavni del zaključnega računa je tudi načrt razvojnih programov, v katerem je podan prikaz podatkov o načrtovanih vrednostih posameznih projektov, njihovih spremembah tekom leta ter o njihovi realizaciji v tem letu.

Proračun Občine Brda je bil realiziran v naslednjih zneskih:

Izdajatelj:

Inštitut za lokalno samoupravo, javne službe in javno-zasebno partnerstvo Maribor  
Smetanova ulica 30, 2000 Maribor

T: 02 250 04 58 | F: 02 250 04 59 | M: 031 68 77 88 | E: info@lex-localis.info | www.lex-localis.info

Odgovorni urednik: dr. Boštjan Brezovnik

	730 Prejete donacije iz domačih virov	1.710,37
74	TRANSFERNI PRIHODKI	643.236,66
	740 Transferni prihodki iz drugih javnofinančnih institucij	643.236,66
	741 Prejeta sredstva iz državnega proračuna iz sredstev proračuna EU in iz drugih držav	0
78	PREJETA SREDSTVA IZ EVROPSKE UNIJE IN IZ DRUGIH DRŽAV	17.068,64
	782 Prejeta sredstva iz proračuna EU iz strukturnih skladov	14.613,20
	787 Prejeta sredstva od drugih evropskih institucij in iz drugih držav	2.455,44
<b>II.</b>	<b>SKUPAJ ODHODKI (40+41+42+43+45)</b>	<b>7.589.754,57</b>
40	TEKOČI ODHODKI	2.434.188,16
	400 Plače in drugi izdatki zaposlenim	556.351,48
	401 Prispevki delodajalcev za socialno varnost	87.922,31
	402 Izdatki za blago in storitve	1.684.046,55
	403 Plačila domačih obresti	65.867,82
	409 Rezerve	40.000,00
41	TEKOČI TRANSFERI	3.504.190,14
	410 Subvencije	64.265,69
	411 Transferi posameznikom in gospodinjstvom	1.967.230,08
	412 Transferi nepridobitnim organizacijam in ustanovam	190.395,20
	413 Drugi tekoči domači transferi	1.282.299,17
42	INVESTICIJSKI ODHODKI	1.463.383,39
	420 Nakup in gradnja osnovnih sredstev	1.463.383,39
43	INVESTICIJSKI TRANSFERI	187.992,88
	431 Investicijski transferi pravnim in fizičnim osebam, ki niso proračunski uporabniki	77.000,00
	432 Investicijski transferi proračunskim uporabnikom	110.992,88
<b>III.</b>	<b>PRORAČUNSKI PRESEŽEK (I.-II.) (PRORAČUNSKI PRIMANKLJAJ)</b>	<b>-71.384,52</b>
<b>B.</b>	<b>RAČUN FINANČNIH TERJATEV IN NALOŽB</b>	
<b>IV.</b>	<b>PREJETA VRAČILA DANIH POSOJIL IN PRODAJA KAPITALSKIH DELEŽEV (750+751+752)</b>	<b>0</b>
75	PREJETA VRAČILA DANIH POSOJIL IN PRODAJA KAPITALSKIH DELEŽEV	0
	750 Prejeta vračila danih posojil	
	751 Prodaja kapitalskih deležev	
	752 Kupnina iz naslova privatizacije	
<b>V.</b>	<b>DANA POSOJILA IN POVEČANJE KAPITALSKIH DELEŽEV (440+441+442+443)</b>	<b>23.298,51</b>
44	DANA POSOJILA IN POVEČANJE KAPITALSKIH DELEŽEV	23.298,51
	440 Dana posojila	0
	441 Povečanje kapitalskih deležev in naložb	0
	442 Poraba sredstev kupnin iz naslova privatizacije	0
	443 Povečanje namenskega premoženja v javnih skladih in drugih pravnih osebah javnega prava, ki imajo premoženje v svoji lasti	23.298,51
<b>VI.</b>	<b>PREJETA MINUS DANA POSOJILA IN SPREMEMBE KAPITALSIKIH DELEŽEV (IV.-V.)</b>	<b>-23.298,51</b>
<b>C.</b>	<b>RAČUN FINANCIRANJA</b>	
<b>VII.</b>	<b>ZADOLŽEVANJE (500+501)</b>	<b>922.141,00</b>
50	ZADOLŽEVANJE	922.141,00
	500 Domače zadolževanje	922.141,00
<b>VIII.</b>	<b>ODPLAČILA DOLGA (550+551)</b>	<b>325.489,14</b>
55	ODPLAČILA DOLGA	325.489,14
	550 Odplačila domačega dolga	325.489,14
<b>IX.</b>	<b>SPREMEMBA STANJA SREDSTEV NA RAČUNU (I.+IV.+VII.-II.-V.-VIII.)</b>	<b>501.968,83</b>

X.	NETO ZADOLŽEVANJE (VII.-VIII.)	596.651,86
XI.	NETO FINANCIRANJE (VI.+X.-IX.)	71.384,52
XII.	STANJE SREDSTEV NA RAČUNIH na dan 31.12. PRETEKLEGA LETA (del 9009 Splošni sklad za drugo)	466.441,11

**3. člen**

Zaključni račun proračuna Občine Brda za leto 2024 se objavi v Uradnem glasilu slovenskih občin.

Splošni del, posebni del, realizacijo načrta razvojnih programov, realizacijo načrta ravnanja s stvarnim premoženjem ter obrazložitev s prilogami, se objavijo na spletni strani Občine Brda.

Številka: 4101-04/2025

Datum: 15. 4. 2025

Občina Brda  
Franc Mužič, župan

### 513. Sklep o pripravi Odloka o občinskem podrobnem prostorskem načrtu za »Turistični kompleks Vrhovlje pri Kožbani« (VKŽ-01)

Na podlagi prvega odstavka 129. in tretjega odstavka 119. člena Zakona o urejanju prostora (ZUreP-3 Uradni list RS, št. 199/21) in 9. člena Statuta občine Brda (Uradni list RS, št. 199/21, 18/23 – ZDU-10, 78/23 – ZUNPEOVE, 95/23 – ZIUOPZP, 23/24, 109/24 in 25/25 – odl. US) župan Občine Brda sprejme naslednji

#### SKLEP O PRIPRAVI ODLOKA O OBČINSKEM PODROBNEM PROSTORSKEM NAČRTU ZA »TURISTIČNI KOMPLEKS VRHOVLJE PRI KOŽBANI« (VKŽ-01)

##### 1. člen (splošno)

(1) S tem sklepom se prične postopek priprave Odloka o občinskem podrobnem prostorskem načrtu za »Turistični kompleks Vrhovlje pri Kožbani« (VKŽ-01) (v nadaljevanju OPPN).

Faza	rok
Izhodišča – vključitev javnosti	30 dni
Osnutek OPPN	30 dni
Prva mnenja nosilcev urejanja prostora	30 dni
Predstavitve dopolnjenega osnutka na seji OS Brda	Prva redna seja
Dopolnjen osnutek OPPN	15 dni
Javna razgrnitev in javna obravnava	30 dni
Stališča do pripomb in predlogov javnosti	15 dni
Obravnava stališč na seji OS Brda	Prva redna seja
Predlog OPPN	15 dni po potrditvi stališč in pripomb na občinskem svetu
Druga mnenja nosilcev urejanja prostora	30 dni
Sprejem OPPN na občinskem svetu	Prva redna seja

(2) V zgornji razpredelnici predvideni roki za pripravo občinskega podrobnega prostorskega načrta so informativne narave in se lahko spremenijo glede na potek postopka in zaradi nepredvidenih okoliščin.

**6. člen**

##### (državni in lokalni nosilci urejanja prostora, ki bodo pozvani za podajo mnenja)

(1) Nosilci urejanja prostora, ki bodo pozvani za podajo mnenj:

**2. člen**

##### (območje in predmet načrtovanja)

(1) Obravnavano območje obsega parcele št. 1504/1, 1504/2, 1505/2, 1508, 1509/2, 1510/2, 1510/3 in 1510/1 (del), vse k.o. 2277 – Mirnik. Površina območja znaša 9046 m<sup>2</sup>.

(2) Območje OPPN je določeno v OPN in obsega del enote urejanja prostora VKŽ-01. Namenska raba prostora je opredeljena kot BT – Površine za turizem.

(3) V območju se načrtuje izgradnja šestnajstih (16) bivalnih enot za potrebe počitniške nastanitve in večnamenskega gostinsko-turističnega objekta s pripadajočo infrastrukturo in prometno ureditvijo.

(4) Območje se lahko v času postopka priprave OPPN spremeni zaradi načrtovanja spremljajočih potrebnih ureditev in posegov, navezav na sosednja območja, prilagoditev obstoječih ureditev, smernic nosilcev urejanja prostora ali drugih upravičenih razlogov.

**3. člen**

##### (način pridobitve strokovnih rešitev)

(1) Strokovne rešitve za pripravo OPPN bodo temeljile na usmeritvah iz OPN.

(2) Strokovne rešitve prostorskih ureditev ter ostale strokovne podlage zagotovi pobudnik oziroma investitor. V postopku priprave OPPN se lahko določijo tudi morebitne dodatne strokovne podlage glede na zahteve nosilcev urejanja prostora.

**4. člen**

##### (vrsta postopka)

(1) Za postopek priprave in sprejetja OPPN se na podlagi 129. člena ZUreP-3 smiselno uporabljajo določbe, ki veljajo za postopek priprave in sprejema OPN.

**5. člen**

##### (roki za pripravo prostorskega akta in njegovih posameznih faz)

(1) Okvirni roki za pripravo OPPN so:

- Ministrstvo za naravne vire in prostor, Direktorat za prostor in graditev, Dunajska cesta 47, 1000 Ljubljana;
- Ministrstvo za obrambo, Uprava RS za zaščito in reševanje, Vojkova cesta 61, 1000 Ljubljana;
- Ministrstvo za naravne vire in prostor, Direkcija za vode – Sektor območja Soče, Cankarjeva ulica 62, 5000 Nova Gorica;
- Zavod RS za varstvo narave, OE Nova Gorica, Delpinova 16, 5000 Nova Gorica;
- Ministrstvo za zdravje, Štefanova ulica 5, 1000 Ljubljana;

- Ministrstvo za kulturo, Direktorat za kulturno dediščino Maistrova 10, 1000 Ljubljana;
- Elektro Primorska, d.d., Erjavčeva ulica 22, 5000 Nova Gorica;
- Telekom Slovenije d.d., Cigaletova 15, 1000 Ljubljana;
- Vodovodi in kanalizacija Nova Gorica d.d., Cesta 25. junija 1b, 5000 Nova Gorica;
- Komunala Nova Gorica d.d., Cesta 25. junija 1, 5000 Nova Gorica;
- Občina Brda, Trg 25. maja 2, 5212 Dobrovo

(2) V postopek priprave prostorskega akta se lahko vključi tudi druge nosilce urejanja prostora, če se v okviru priprave OPPN ugotovi, da upravljajo ali so odgovorni za posamezno področje, ki ga obravnava izvedbeni akt.

(3) Zavod, pristojen za ohranjanje narave poda skladno z 2. točko 128. člena ZUreP-3 mnenje o verjetno pomembnih vplivih na varovana območja in o obveznosti izvedbe presoje sprejemljivosti na varovana območja.

#### 7. člen

##### (načrt vključevanja javnosti)

(1) Javnost se je seznanila z objavo izhodišč na spletni strani občine. V sklopu javne objave izhodišč je bilo omogočeno dajanje pripomb in predlogov.

(2) V postopku priprave OPPN se javnost z načrtovanimi rešitvami seznanila v fazi dopolnjenega osnutka, ko se, skladno z določili 5. točke 122. člena ZUreP-3, izvedeta javna razgrnitev in javna obravnava. V času javne razgrnitve, ki traja najmanj 30 dni, javnost lahko poda pripombe in predloge na načrtovano rešitev.

(3) Predlog odloka o OPPN bo obravnavan na sejah Občinskega sveta Občine Brda.

#### 8. člen

##### (seznam strokovnih podlag)

(1) Izhodišče za pripravo Občinskega podrobnega prostorskega načrta (OPPN) za Turistični kompleks Vrhovlje pri Kožbani (EUP VKŽ-01), S.M.STUDIO d.o.o., Krožna pot 3, 1360 Vrhnika.

(2) Geodetski načrt, št.: GEO-22/2021, ki ga je izdelal GEO - Matjaž Filej s.p., Rejčeva ulica 5, 5000 Nova Gorica.

(3) Morebitne druge, za izvedbo postopka potrebne strokovne podlage, ki bi jih lahko zahtevali nosilci urejanja prostora bo izdelala strokovna organizacija za posamezna področja v sodelovanju z izbranim načrtovalcem ob upoštevanju veljavnih predpisov, ki določajo vsebino, obliko in način priprave OPPN.

#### 9. člen

##### (obveznosti v zvezi s financiranjem)

(1) Priprava prostorskega akta in izdelava potrebnih strokovnih gradiv in dokumentov za pripravo OPPN ne bremenijo občinskega proračuna. Finančna sredstva za pripravo prostorskega akta in izdelavo potrebnih strokovnih podlag v celoti zagotovi pobudnik.

(2) Predaja štirih izvodov OPPN v vezani analogni in (odprti) digitalni obliki po sprejemu in objavi Občini Brda.

#### 10. člen

##### (presoja vplivov)

(1) Na podlagi Odločbe Ministrstva za okolje in prostor št. 35409-464/2022-2550-11 z dne 17. 11. 2022, ki vključuje tudi mnenja Zavoda RS za varstvo narave št. 3563-0054/2022-2 z dne 25. 07. 2022 se celovita presoja vplivov na okolje ne bo izvedla.

#### 11. člen

##### (začetek veljavnosti sklepa)

Ta Sklep se objavi v Uradnem glasilu slovenskih občin in začne veljati naslednji dan po objavi.

Številka: 35000-0002/2021-15

Datum: 05.05.2025

Občina Brda  
Franc Mužič, župan

### OBČINA ČRNA NA KOROŠKEM

#### 514. Sklep o potrditvi lokacijske preveritve za individualno odstopanje od prostorsko izvedbenih pogojev za del območja EUP CR10/4

Na podlagi druge alineje 134. člena, v povezavi s 136. in 138. členom Zakona o urejanju prostora (ZUreP-3 Uradni list RS, št. 199/21, 18/23 – ZDU-10, 78/23 – ZUNPEOVE, 95/23 – ZIUOPZP, 23/ 24, 109/24 in 25/25 – odl. US) in 17. členom Statuta Občine Črna na Koroškem (Uradno glasilo slovenskih občin, št. 12/17, 59/17 in 14/22) je Občinski svet Občine Črna na Koroškem na 15. redni seji dne 25. 2. 2025 sprejel

#### SKLEP

##### O POTRITVI LOKACIJSKE PREVERITVE ZA INDIVIDUALNO ODSTOPANJE OD PROSTORSKO IZVEDBENIH POGOJEV ZA DEL OBMOČJA EUP CR10/4

#### 1. člen

S tem sklepom se potrdi lokacijska preveritev, ki se nanaša na zemljišči parc. št. 54/1 in 54/36 (oba) k. o. 906 Črna in se po določitih Odloka o občinskem prostorskem načrtu občine Črna na Koroškem (Uradno glasilo slovenskih občin, št. 60/20) nahajata v delu enote urejanja prostora CR10/4.

Identifikacijska številka v zbirki prostorskih aktov je ID 5110.

#### 2. člen

Na območju lokacijske preveritve iz prejšnjega člena se dopusti individualno odstopanje od določil 266. člena Občinskega prostorskega načrta občine Črna na Koroškem (Uradno glasilo slovenskih občin št. 60/20) (v nadaljevanju: OPN), glede urejanja območja po opustitvi dejavnosti v EUP CR10/4.

Na obravnavanemu območju se dopusti izgradnja poslovnega in stanovanjskega objekta za zadovoljevanje potreb prebivalcev Črne na Koroškem po osnovni oskrbi ter stanovanjih, pri čemer je glavni namen izgradnja trgovskega objekta za potrebe osnovne oskrbe prebivalstva (stanovanjski objekt je opcija glede na možno zazidljivost območja vezano na kapacitete, ki jih dani prostor lahko prenese).

#### 3. člen

Ta sklep se vpiše v evidenco lokacijskih preveritev, ki jo Občina Črna na Koroškem vodi skladu z določili 1. odstavka 140. člena ZUreP-3

Sklep se posreduje Upravnim enotam Ravne na Koroškem in ministrstvu, pristojnemu za prostor.

**4. člen**

Ta sklep se objavi v Uradnem gasilu slovenskih občin in na spletni strani Občine Črna na Koroškem in začne veljati naslednji dan po objavi.

Številka: 3501-0001/2025-11

Datum: 25. 2. 2025

Občina Črna na Koroškem  
Mag. Romana Lesjak, županja

**OBČINA DIVAČA****515. Sklep o lokacijski preveritvi za odstopanje od prostorsko izvedbenih pogojev v EUP DI-129**

Na podlagi 138. člen Zakona o urejanju prostora (Uradni list RS, št. 199/21, 18/23 – ZDU-1O, 78/23 – ZUNPEOVE, 95/23 – ZIUOPZP, 23/24 in 109/24) 8. in 14. člena Statuta Občine Divača (Uradno glasilo slovenskih občin, št. 4/14, 24/14, 9/15, 55/17, 4/19), je Občinski svet Občine Divača na 18. redni seji dne 23. 4. 2025, sprejel

**SKLEP****O LOKACIJSKI PREVERITVI ZA Odstopanje od PROSTORSKO IZVEDBENIH POGOJEV V EUP DI-129****1. člen**

S tem sklepom se odobrita pobuda in Elaborat lokacijske preveritve za odstopanje od prostorsko izvedbenih pogojev v občini Divača - ID: 4286, ki ga je izdelal Biro EDH, arhitektura, d.o.o., Šmartinska cesta 130, 1000, odgovorni prostorski načrtovalec Svetozar Dobričič u.d.ia., št. Elaborata 2023-498, november 2023, september 2024.

**2. člen**

(1) Lokacijska preveritev se nanaša na odstopanje od prostorsko izvedbenih pogojev, ki so določeni v Prilogi 1 – posebni prostorski izvedbeni pogoji za posamezne enote urejanja prostora, Odloka o občinskem prostorskem načrtu Občine Divača na zemljiščih parc. št. 518/6, 522/2, 527/3 in 531/3 vse k.o. Divača.

(2) V tabeli Priloge 1, se med posebne PIP, ki so določeni za enoto urejanja prostora z oznako DI-129, obstoječe besedilo nadomesti z novim besedilom, ki se glasi: »Parc. št. 518/6, 522/2, 527/3 in 531/3, ter parcela, ki bo nadomestila parc. št. 527/6 (dovozna pot) se lahko uporabijo samo za gradnjo gospodarske javne infrastrukture.«

**3. člen**

(1) Sklep se evidentira v prostorskem informacijskem sistemu z identifikacijsko številko prostorskega akta v zbirki prostorskih aktov: 4286.

(2) Do začetka uporabe elektronskega poslovanja na področju prostorskega načrtovanja občina posreduje sklep in elaborat in ju skupaj z mnenji nosilcev urejanja prostora posreduje na pristojno ministrstvo, na pristojno upravno enoto pa samo sklep.

**4. člen**

Ta sklep se objavi v Uradnem gasilu slovenskih občin in začne veljati naslednji dan po objavi.

Številka: 032-0004/2025-06

Datum: 23. 4. 2024

Občina Divača  
Alenka Štrucl Dovgan, županja

**OBČINA HOČE - SLIVNICA****516. Sklep o določitvi cen za uporabo večnamenske športne dvorane Hoče in šolskih telovadnic v Občini Hoče - Slivnica**

Na podlagi 29. člena Zakona o lokalni samoupravi (Uradni list RS, št. 94/07 – uradno prečiščeno besedilo, 76/08, 79/09, 51/10, 40/12 – ZUJF, 11/14 – popr., 14/15 – ZUUJFO, 11/18 – ZSPDSLS-1, 30/18, 61/20 – ZIUZEOP-A, 80/20 – ZIUOOPE, 62/24 – odl. US in 102/24 – ZLV-K) in Statuta Občine Hoče - Slivnica (Uradno glasilo slovenskih občin, št. 61/2018, 27/2020, 31/2023) je Občinski svet Občine Hoče Slivnica na svoji 16. redni seji, dne 15. 4. 2025, sprejel naslednji

**SKLEP****O DOLOČITVI CEN ZA UPORABO VEČNAMENSKE ŠPORTNE DVORANE HOČE IN ŠOLSKIH TELOVADNIC V OBČINI HOČE - SLIVNICA****1. člen**

(1) Za uporabo Večnamenske športne dvorane Hoče se določijo naslednje cene:

Kategorija/površina	Cena brez DDV
<b>Športna dejavnost (60 min)</b>	
Cela dvorana	60 EUR
1/3	20 EUR
<b>Tekme in turnirji (60 min)</b>	
Cela dvorana	60 EUR
1/3	20 EUR
<b>Kulturne in druge prireditve (60 min)</b>	
Občinska društva (financirana iz občinskega proračuna)	50 EUR
Ostali uporabniki	100 EUR
<b>Uporaba zaščitnih talnih plošč v dvorani</b>	
Cela dvorana	210 EUR
1/3	70 EUR
<b>Uporaba tehnične opreme (60 min)</b>	
Uporaba semaforja za rezultate	5 EUR
Uporaba ozvočenja	10 EUR
Prisotnost delavca	10 EUR

**Cenik strelišča (60 min)**

Strelišče	20 EUR
-----------	--------

**Opomba:** Izvajalci Letnega programa športa plačajo 1 EUR na uro (1/3 dvorane) oz. 3 EUR na uro (cela dvorana), preostali znesek pa se jim povrne preko javnega razpisa.

(2) Cena vključuje uporabo igrišč, garderobe, sanitarij, tušev in čiščenje športne dvorane.

(3) Dvorana se lahko odda v uporabo najmanj za eno uro, od ure naprej pa je mogoč najem tudi po pol ure.

(4) Če uporabnik prostora občino zaprosi za pokroviteljstvo nad prireditvijo, se to lahko odobri v obliki oprostitve plačila najema dvorane za to prireditev.

**2. člen**

(1) Za uporabo šolskih telovadnic v Občini Hoče – Slivnica se določijo naslednje cene:

Kategorija/površina	Cena brez DDV
<b>Športna dejavnost (45 min)</b>	
Mala telovadnica	6 €
Velika telovadnica	12 €

**Opomba:** Izvajalci Letnega programa športa plačajo 0,5 EUR na uro (mala telovadnica) oz. 1 EUR na uro (velika telovadnica), preostali znesek pa se jim povrne preko javnega razpisa.

(2) Cena vključuje uporabo igrišča, garderobe, sanitarij, tušev in čiščenje telovadnice.

### 3. člen

Z dnem uveljavite tega sklepa preneha veljati sklep o določitvi cen za uporabo Večnamenske športne dvorane Hoče (MUV, št. 2/2017).

### 4. člen

Ta sklep se objavi v Uradnem glasilu slovenskih občin in začne veljati naslednji dan po objavi.

Številka: 03201-0002/2025

Datum: 15. 4. 2025

Občina Hoče - Slivnica  
dr. Marko Soršak, župan

## OBČINA MIRNA PEČ

### 517. Odlok o spremembah in dopolnitvah Odloka o proračunu Občina Mirna Peč za leto 2025 - 1. Rebalans 2025

Na podlagi 29. člena Zakona o lokalni samoupravi (Uradni list RS, št. 94/07 – uradno prečiščeno besedilo, 76/08, 79/09, 51/10, 40/12 – ZUJF, 11/14 – popr., 14/15 – ZUUJFO, 11/18 – ZSPDSLS-1, 30/18, 61/20 – ZIUZEOP-A, 80/20 – ZIUOOPE, 62/24 – odl. US in 102/24 – ZLV-K), 29. člena Zakona o javnih financah (Uradni list RS, št. 11/11 – uradno prečiščeno besedilo, 14/13 – popr., 101/13, 55/15 – ZFisP, 96/15 – ZIPRS1617, 13/18, 195/20 – odl. US, 18/23 – ZDU-10 in 76/23), Zakona o financiranju občin (Uradni list RS, št. 32/06 – uradno prečiščeno besedilo, 123/06 – ZFO-1 in 57/08 – ZFO-1A) in 17. in 96. člena Statuta Občine Mirna Peč (Uradno glasilo slovenskih občin 64/2020 in 60/2024) je Občinski svet Občine Mirna Peč na 16. redni seji, dne 07.05.2025 sprejel

### ODLOK

### O SPREMEMBAH IN DOPOLNITVAH ODLOKA O PRORAČUNU OBČINE MIRNA PEČ ZA LETO 2025 – 1. REBALANS 2025

#### 1. člen

V Odloku o proračunu Občine Mirna Peč za leto 2025 (Uradno glasilo slovenskih občin, št. 68/2023) se drugi odstavek 2. člena spremeni tako, da se glasi:

»Splošni del proračuna na ravni podskupin kontov se določa v naslednjih zneskih:

A.	BILANCA PRIHODKOV IN ODHODKOV	v evrih
	Skupina/Podskupina kontov	Proračun leta 2025
	<b>I. SKUPAJ PRIHODKI (70+71+72+73+74)</b>	<b>15.169.953,00</b>
	TEKOČI PRIHODKI (70+71)	11.885.844,00
<b>70</b>	<b>DAVČNI PRIHODKI</b>	<b>3.466.248,00</b>
	700 Davki na dohodek na dobiček	2.929.052,00
	703 Davki na premoženje	463.162,00
	704 Domači davki na blago in storitve	74.034,00
<b>71</b>	<b>NEDAVČNI PRIHODKI</b>	<b>8.419.596,00</b>
	710 Udeležbe na dobičku in dohodki od premoženja	348.171,00
	711 Takse in pristojbine	9.300,00
	712 Denarne kazni	10.200,00
	713 Prihodki od prodaje blaga in storitev	80.000,00
	714 Drugi nedavčni prihodki	7.971.925,00
<b>72</b>	<b>KAPITALSKI PRIHODKI</b>	<b>1.126.578,00</b>
	720 Prihodki od prodaje osnovnih sredstev	300.000,00
	722 Prihodki od prodaje zemljišč in neopredmetenih sredstev	826.578,00
<b>73</b>	<b>PREJETE DONACIJE</b>	<b>2.500,00</b>
	730 Prejete donacije iz domačih virov	2.500,00
<b>74</b>	<b>TRANSFERNI PRIHODKI</b>	<b>2.155.031,00</b>
	740 Transferni prihodki iz drugih javnofinančnih institucij	670.711,00
	741 Prejeta sredstva iz državnega proračuna iz sredstev proračuna Evropske unije	1.484.320,00
	<b>II. SKUPAJ ODHODKI (40+41+42+43)</b>	<b>15.994.815,00</b>
<b>40</b>	<b>TEKOČI ODHODKI</b>	<b>2.240.866,00</b>
	400 Plače in drugi izdatki zaposlenim	645.670,00
	401 Prispevki delodajalcev za socialno varnost	102.815,00
	402 Izdatki za blago in storitve	1.404.381,00
	403 Plačila domačih obresti	77.000,00
	409 Rezerve	11.000,00
<b>41</b>	<b>TEKOČI TRANSFERI</b>	<b>2.209.189,00</b>
	410 Subvencije	269.721,00
	411 Transferi posameznikom in gospodinjstvom	1.172.402,00
	412 Transferi neprofitnim organizacijam in ustanovam	183.690,00
	413 Drugi tekoči domači transferi	583.376,00

<b>42</b>	<b>INVESTICIJSKI ODHODKI</b>	<b>11.399.839,00</b>
	420 Nakup in gradnja osnovnih sredstev	11.399.839,00
<b>43</b>	<b>INVESTICIJSKI TRANSFERI</b>	<b>144.921,00</b>
	431 Investic. transferi pravnim in fiz.os., ki niso prorač.upor.	52.921,00
	432 Investic. transferi proračunskim uporabnikom	92.000,00
	<b>III. PRORAČUNSKI PRESEŽEK (I.-II.) (PRORAČUNSKI PRIMANJKLJAJ)</b>	<b>-824.862,00</b>
	<b>B. RAČUN FINANČNIH TERJATEV IN NALOŽB</b>	
	Skupina/Podskupina kontov	
	<b>IV. PREJETA VRAČILA DANIH POSOJIL IN PRODAJA KAPITALSKIH DELEŽEV (750+751+752)</b>	<b>29.439,00</b>
<b>75</b>	<b>PREJETA VRAČILA DANIH POSOJIL</b>	<b>29.439,00</b>
	751 Prodaja kapitalskih deležev	29.439,00
	<b>VI. PREJETA MINUS DANA POSOJILA IN SPREMEMBE KAPITALSKIH DELEŽEV (IV.-V.)</b>	<b>29.439,00</b>
	<b>C. RAČUN FINANCIRANJA</b>	
	Skupina/Podskupina kontov	
	<b>VII. ZADOLŽEVANJE (500)</b>	<b>1.000.000,00</b>
<b>50</b>	<b>ZADOLŽEVANJE</b>	<b>1.000.000,00</b>
	500 Domače zadolževanje	1.000.000,00
	<b>VIII. ODPLAČILA DOLGA (550)</b>	<b>353.247,00</b>
<b>55</b>	<b>ODPLAČILA DOLGA</b>	<b>353.247,00</b>
	550 Odplačila domačega dolga	353.247,00
	<b>IX. POVEČANJE (ZMANJŠANJE) SREDSTEV NA RAČUNIH (I.+IV.+VII.-II.-V.-VIII.)</b>	<b>-148.670,00</b>
	X. NETO ZADOLŽEVANJE (VII.-VIII.)	646.753,00
	XI. NETO FINANCIRANJE (VI.+X.-IX) =-III.	824.862,00
	XII. STANJE SREDSTEV NA RAČUNIH DNE 31.12. PRETEKLEGA LETA	189.614,88

**2. člen**

Spremeni se prvi odstavek 11. člena tako, da se glasi:  
"V letu 2025 se občina lahko zadolži do višine 1.000.000 EUR za financiranje investicij, predvidenih v občinskem proračunu."

**3. člen**

Te spremembe odloka začnejo veljati naslednji dan po objavi v Uradnem glasilu slovenskih občin, uporabljajo pa se za proračunsko leto 2025.

Številka: 410-007/2023-63

Datum: 08.05.2025

Občina Mirna Peč  
Andrej Kastelic, župan

**II.**

Zemljišče iz I. točke tega sklepa preneha imeti status javnega dobra in postane last Občine Mirna Peč.

**III.**

Ta sklep začne veljati naslednji dan po objavi v Uradnem glasilu slovenskih občin.

Številka: 900-3/2025-4

Datum: 08.05.2025

Občina Mirna Peč  
Andrej Kastelic, župan

**OBČINA NAKLO****518. Sklep o ukinitvi statusa javnega dobra**

Na podlagi 29. člena Zakona o lokalni samoupravi – uradno prečiščeno besedilo (ZLS-UPB2, Uradni listi RS, št. 94/2007, 27/2008 Odl. US: Up-2925/07-15, U-I-21/07-18, 76/2008, 100/2008 Odl. US: U-I-427/06-9, 51/10, 40/12 – ZUJF, 14/15 – ZUUJFO, 11/18 – ZSPDSLS-1, 30/18, 61/20 – ZIUZEOP-A in 80/20 – ZIUOOPE) ter 17. člen Statuta občine Mirna Peč (Uradno glasilo slovenskih občin, št. 64/2020 in 60/2024), je Občinski svet Občine Mirna Peč na 16. redni seji dne 07.05.2025 sprejel

**SKLEP  
O UKINITVI STATUSA JAVNEGA DOBRA**

**I.**

S tem sklepom se ukine status javnega dobra na zemljišču parc. št. 3503/2, zemljišče v izmeri 130 m<sup>2</sup>, k.o. 1452 – HMELJČIČ.

**519. Sklep o ukinitvi javnega dobra**

Na podlagi 12. člena Statuta Občine Naklo (Uradni list RS, št. 28/2015) je občinski svet Občine Naklo, na svoji 15. redni seji, dne 12.3.2025 sprejel

**SKLEP  
O UKINITVI JAVNEGA DOBRA**

**1. člen**

S tem sklepom se ukine status javnega dobra na nepremičnini parcela 2092 1085/1 (ID 7471580).

**2. člen**

Pri predmetni nepremičnini se vpiše lastninska pravica v korist Občine Naklo, Stara cesta 61, 4202 Naklo, matična številka: 5874688000, do celote.

**3. člen**

Ta sklep začne veljati naslednji dan po objavi v Uradnem glasilu slovenskih občin.

Številka: 007-0002/2025

Datum: 13.3.2025

Občina Naklo  
Ivan Meglič, župan

**OBČINA RAVNE NA KOROŠKEM****520. Sklep o podelitvi pooblastila županu Občine Ravne na Koroškem za usklajevanje investicijske dokumentacije**

Na podlagi 33. člena Zakona o lokalni samoupravi (Uradni list RS, št. 94/07 – uradno prečiščeno besedilo, 76/08, 79/09, 51/10, 40/12 – ZUJF, 14/15 – ZUUJFO, 11/18 – ZSPDLS-1, 30/18, 61/20 – ZIUZEOP-A in 80/20 – ZIUOOPE), 23. člena Zakona o javnih financah (Uradni list RS, št. 11/11 – uradno prečiščeno besedilo, 14/13 – popr., 101/13, 55/15 – ZFisP, 96/15 – ZIPRS1617, 13/18, 195/20 – odl. US in 18/23 – ZDU-1O), Uredbe o dokumentih razvojnega načrtovanja in postopkih za pripravo predloga državnega proračuna in proračunov samoupravnih lokalnih skupnosti (Uradni list RS, št. 54/10 in 35/18), Uredbe o enotni metodologiji za pripravo in obravnavo investicijske dokumentacije na področju javnih financ (Uradni list RS, št. 60/06, 54/10 in 27/16) in 19. člena Statuta Občine Ravne na Koroškem (Uradno glasilo slovenskih občin, št. 16/2016 in 9/2022), je Občinski svet Občine Ravne na Koroškem na 9 dopisni seji, dne 27. 11. 2024, sprejel

**SKLEP****O PODELITVI POOBLASTILA ŽUPANU OBČINE RAVNE NA KOROŠKEM ZA USKLAJEVANJE INVESTICIJSKE DOKUMENTACIJE****1. člen**

Občinski svet Občine Ravne na Koroškem za mandatno obdobje 2022 - 2026 pooblašča župana Občine Ravne na Koroškem dr. Tomaža Rožena, da potrjuje spremembe investicijske dokumentacije na ravni dokumenta identifikacije investicijskega projekta (DIIP) s predhodno potrjenimi spremembami predinvesticijske zasnove (PIZ) in investicijskega programa (IP).

**2. člen**

Investicijsko dokumentacijo po uskladitvi župan predloži v seznanitev občinskemu svetu na prvi naslednji redni seji.

**3. člen**

Ta sklep začne veljati z dnem sprejema.

Številka: 356-0032/2024-1

Datum: 27. 11. 2024

Občina Ravne na Koroškem  
dr. Tomaž Rožen, župan

**OBČINA ŠKOFJA LOKA****521. Sklep o lokacijski preveritvi v EUP KE-10, pEUP A (CDc) 371 pokopališče Sv. Lenart v občini Škofja Loka**

Na podlagi prve alineje 134. člena ter 135. in 138. člena Zakona o urejanju prostora (Uradni list RS, št. 199/22); (v nadaljevanju - ZUreP-3) in 16. člena Statuta Občine Škofja Loka – uradno prečiščeno besedilo (Uradno glasilo slovenskih občin, št. 23/2021 – UPB3) je Občinski svet Občine Škofja Loka na 18. redni seji, dne 24. 4. 2025 sprejel

**SKLEP****O LOKACIJSKI PREVERITVI V EUP KE-10, PEUP A (CDC) 371 POKOPALIŠČE SV. LENART V OBČINI ŠKOFJA LOKA****1. člen**

S tem sklepom se potrdi lokacijska preveritev z identifikacijsko številko 4919. Lokacijska preveritev EUP KE-10, pEUP A (CDc) 371 – pokopališče Sv. Lenart v občini Škofja Loka, na katero se nanašajo zemljišča s parc. št. 467/2 (del), 887/19 (del), 464/13 (del), 464/14 (del), 887/21 (del), 453 (del), 461/4, 461/3, 461/1 (del), 462 (del), vse 2069 – Lenart in se po določilih Odloka o občinskem prostorskem načrtu Občine Škofja Loka (Uradni list RS, št. 2/14, 3/14, 46/15 – avt.razl., Uradno glasilo slovenskih občin, št. 48/18, 52/18, v nadaljnjem besedilu: OPN Škofja Loka) nahajajo v enoti urejanja prostora (EUP) KE-10 z namensko rabo prostora A (CDc) – površine razpršene poselitve za centralne dejavnosti za opravljanje verskih obredov.

**2. člen**

Na območju lokacijske preveritve iz prejšnjega člena se za namen širitve in ureditve pokopališča Prilagodi, ter določi natančna oblika ter velikost območja stavbnega zemljišča na posamični poselitvi z oznako »CDc« v površini 5.521,65 m<sup>2</sup>.

**3. člen**

Sestavni del tega sklepa je grafični del lokacijske preveritve, ki vsebuje kartografske in vektorske podatke v elektronski obliki.

**4. člen**

Občina podatek o spremenjeni obliki in velikosti stavbnih zemljišč vnese v evidenco stavbnih zemljišč, kar se ob naslednjih spremembah in dopolnitvah OPN ustrezno prikaže v grafičnem prikazu namenske rabe prostora.

**5. člen**

Ta sklep velja dve leti od datuma uveljavitve. Investitor mora v tem času vložiti popolno vlogo za izdajo gradbenega dovoljenja ali predodločbe. Sklep preneha veljati tudi, če preneha veljati na njegovi podlagi izdano gradbeno dovoljenje ali predodločba.

**6. člen**

Ta sklep se evidentira v prostorskem informacijskem sistemu z identifikacijsko številko prostorskega akta v zbirki prostorskih aktov: 4919.

**7. člen**

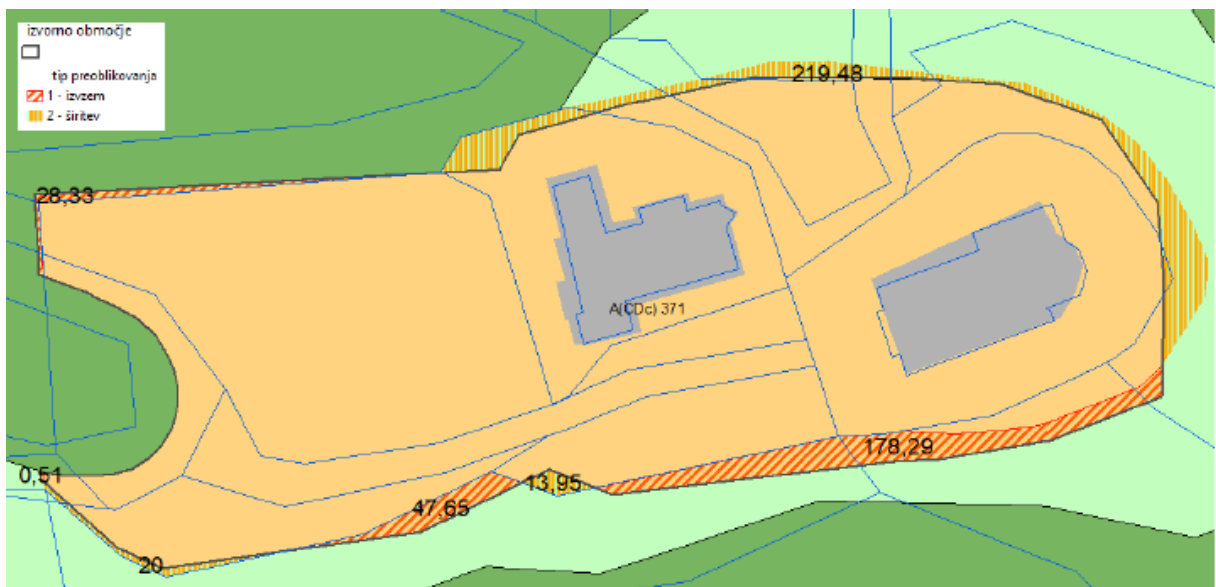
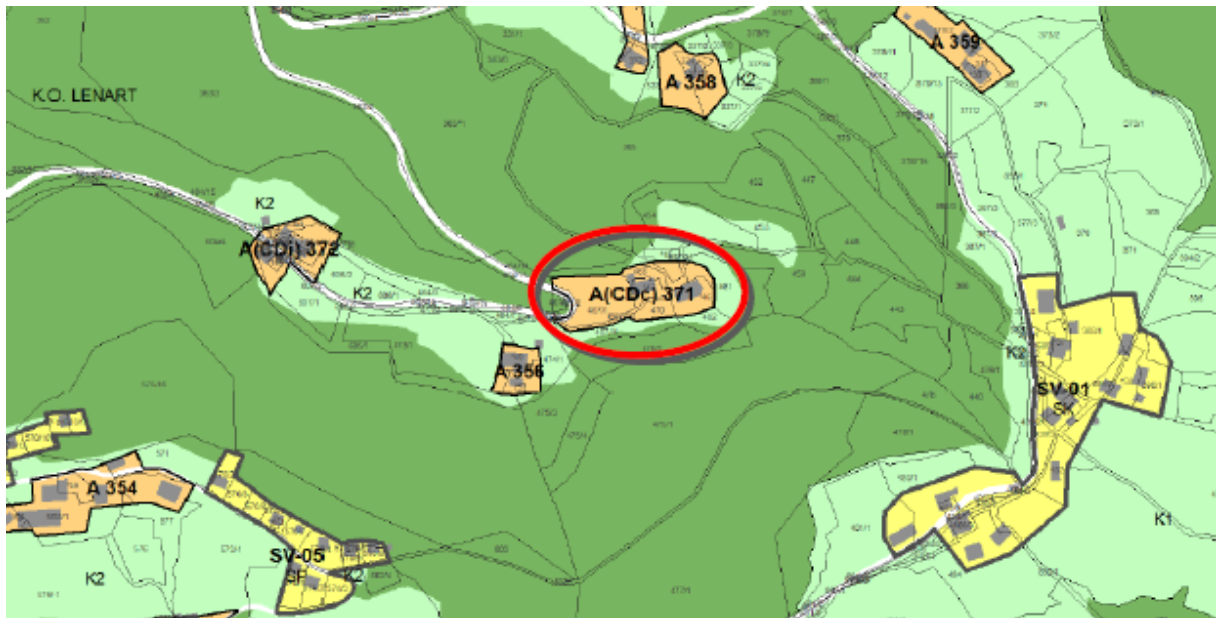
Ta sklep se objavi v Uradnem glasilu slovenskih občin in začne veljati osmi dan po objavi.

Številka: 3503-0008/2024

Datum: 24. 4. 2025

Občina Škofja Loka  
Tine Radinja, župan

Priloga: Grafični prikaz preoblikovanja in razširitve  
obstoječega stavbnega zemljišča posamične poselitve z  
oznako A (CDc) 371.



**522. Sklep o lokacijski preveritvi za določitev obsega stavbnega zemljišča pri posamični poselitvi z oznako A 124 (KE-30) v Občini Škofja Loka**

Na podlagi prve alineje 134. člena ter 135. in 138. člena Zakona o urejanju prostora (Uradni list RS, št. 199/22); (v nadaljevanju - ZUreP-3) in 16. člena Statuta Občine Škofja Loka – uradno prečiščeno besedilo (Uradno glasilo slovenskih občin, št. 23/2021 – UPB3) je Občinski svet Občine Škofja Loka na 18. redni seji, dne 24. 4. 2025 sprejel

**SKLEP  
O LOKACIJSKI PREVERITVI ZA DOLOČITEV OBSEGA  
STAVBNEGA ZEMLJIŠČA PRI POSAMIČNI POSELITVI  
Z OZNAKO A 124 (KE-30) V OBČINI ŠKOFJA LOKA**

**1. člen**

S tem sklepom se potrdi lokacijska preveritev z identifikacijsko številko 4713, ki se nanaša na delu zemljišča parcele št. 496/2, 496/4, 496/5, 560/2, k. o. 2046 Kovski vrh in ki se po določilih Odloka o občinskem prostorskem načrtu Občine Škofja Loka (Uradni list RS, št. 2/14, 3/14, 46/15 – avt.rabl., Uradno glasilo slovenskih občin, št. 48/18, 52/18, v nadaljnjem besedilu: OPN Škofja Loka) nahaja v enoti urejanja prostora (EUP) KE-30 z namensko rabo prostora A – območja razpršene poselitve.

**2. člen**

Na območju lokacijske preveritve se na zemljiščih iz 1. člena tega sklepa omogoči preoblikovanje in širitev obstoječega stavbnega zemljišča na območju razpršene poselitve v enoti urejanja prostora z oznako A 124, katerega izvorna velikost je 1.058m<sup>2</sup> in ki po 307.členu ZUreP-3 šteje za posamično poselitev.

Preoblikovanje obsega posamične poselitve se izvede v velikosti 676 m<sup>2</sup> in širitev v velikosti 211m<sup>2</sup>. Obseg

stavnega zemljišča v enoti urejanja prostora z oznako A 124 po preoblikovanju in širitvi znaša 1.269 m<sup>2</sup>.

Območju preoblikovanja in širitve se spremeni namenska raba iz »K1« v »A« in se ga priključi k enoti urejanja prostora A 124 (KE-30). Območju izvzema v velikosti 676 m<sup>2</sup> se spremeni namenska raba iz »A« v »K1« in se ga priključi k enoti urejanja odprtega prostora KE-30.

### 3. člen

Sestavni del tega sklepa je grafični del lokacijske preveritve, ki vsebuje kartografske in vektorske podatke v elektronski obliki.

### 4. člen

Občina podatek o spremenjeni obliki in velikosti stavbnih zemljišč vnese v evidenco stavbnih zemljišč, kar se ob naslednjih spremembah in dopolnitvah OPN ustrezno prikaže v grafičnem prikazu namenske rabe prostora.

### 5. člen

Ta sklep velja dve leti od datuma uveljavitve. Investitor mora v tem času vložiti popolno vlogo za izdajo

gradbenega dovoljenja ali predodločbe. Sklep preneha veljati tudi, če preneha veljati na njegovi podlagi izdano gradbeno dovoljenje ali predodločba.

### 6. člen

Ta sklep se evidentira v prostorskem informacijskem sistemu z identifikacijsko številko prostorskega akta v zbirki prostorskih aktov: 4713.

### 7. člen

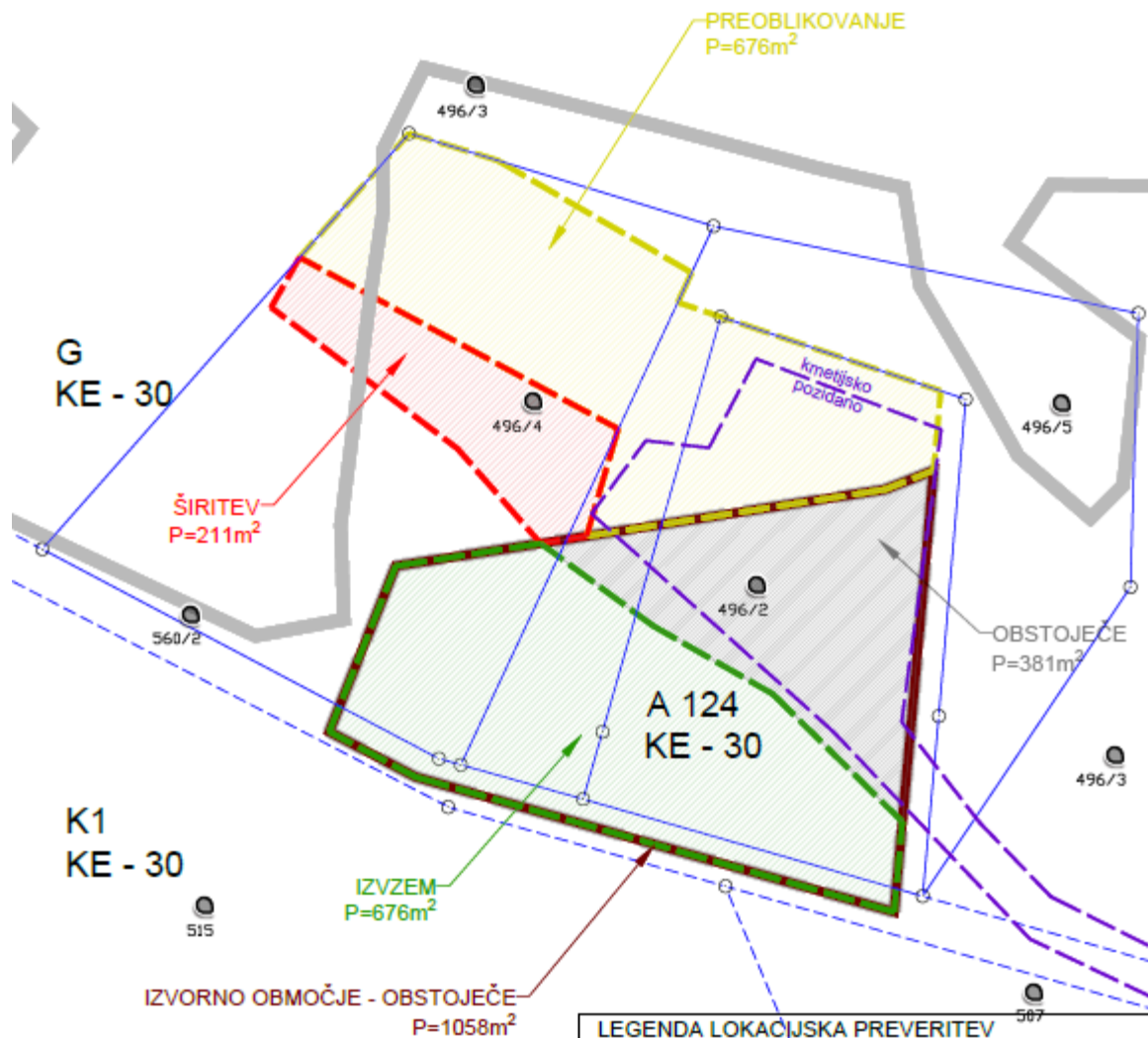
Ta sklep se objavi v Uradnem glasilu slovenskih občin in začne veljati osmi dan po objavi.

Številka: 3503-0003/2024

Datum: 24. 4. 2025

Občina Škofja Loka  
Tine Radinja, župan

Priloga: Grafični prikaz preoblikovanja in razširitve obstoječega stavbnega zemljišča posamične poselitve z oznako A 102



IZVORNO OBMOČJE		
ATRIBUT	FORMAT ZAPISA	OPIS
FID	1	Enolični indikator območja
PNRP_ID	1110	Štira namenske rabe
EUP_OZN	A 124, KE-30	Oznaka EUP
PEUP_OZN	-	Oznaka podenote EUP
POV	1058	Površina območja v m2

LOKACIJSKA PREVERITEV		
ATRIBUT	FORMAT ZAPISA	OPIS
FID	1	Enolični indikator območja
TIP	1, 2	Tip preoblikovanje območja: 1-širitev, 2-izvzem
POV	1 - 211, 1 - 676, 2 - 676	Površina območja v m2

#### LEGENDA LOKACIJSKA PREVERITEV

	IZVORNO OBMOČJE - PNRP A	381 m <sup>2</sup>
	POVEČANJE	211 m <sup>2</sup>
	IZVZEM	676 m <sup>2</sup>
	PREOBLIKOVANJE	676 m <sup>2</sup>
	skupaj	1.269 m <sup>2</sup>
	MEJA NAMENSKE RABE	
	MEJA DEJANSKE RABE (POZIDANO / KMETUSKO)	
	MEJE - UREJENE	
	MEJE - NEUREJENE	

#### B. GRAFIČNI PRIKAZI

Elaborat:	ELABORAT LOKACIJSKE PREVERITVE PRI DOLOČANJU OBSEGA IN PREOBLIKOVANJA STAVBNEGA ZEMLJIŠČA POSAMIČNE POSELITVE
Številka:	P-379-8/24
Datum:	MAREC 2024
Lokacija:	KOVSKI VRH
Kat. občina:	2046 - KOVSKI VRH
Parc. štev.:	496/4, 496/5, 496/2, 560/2
Risba:	2. PRIKAZ ŠIRITVE IN PREOBLIKOVANJA TER DEJANSKE RABE NA ZKP
Merilo:	1:500

## OBČINA VERŽEJ

glasilo slovenskih občin št. 62/2021 ) je Občinski svet občine Veržej na seji dne 8.5.2025 sprejel

## 243. Zaključni račun občine Veržej za leto 2024

Na podlagi 96. in 98. člena zakona o javnih financah (Ur. list RS, št. 11/11-UPB, 14/13-popravek, 101/13, 55/15-ZFisO, 96/15-ZIPRS1617, 13/18, 195/20-odl.US, 18/23-ZDU-10 in 76/23), 29. člena zakona o lokalni samoupravi (Ur. list RS, št. 94/07, 76/08, 79/09, 51/10, 40/12-ZUJF, 14/15-ZUUJFO, 11/18-ZSPDLS-1, 30/18 61/20-ZIUZEOP-A, 80/20-ZIUOOPE, 62/24-odl. US in 102/24-ZLV-K) in 24. ter 67.člena statuta Občine Veržej ( Uradno

**ZAKLJUČNI RAČUN  
OBČINE VERŽEJ ZA LETO 2024**

**1. člen**

S tem odlokom se sprejme zaključni račun Občine Veržej za leto 2024.

**2. člen**

Zaključni račun se določa v naslednjih zneskih:

Konto	Naziv	Znesek v EUR
<b>A. BILANCA PRIHODKOV IN ODHODKOV</b>		
<b>I.</b>	<b>SKUPAJ PRIHODKI (70+71+72+73+74)</b>	<b>1.499.388</b>
	<b>TEKOČI PRIHODKI (70+71)</b>	<b>1.418.274</b>
<b>70</b>	<b>DAVČNI PRIHODKI</b>	<b>1.198.053</b>
700	Davki na dohodek in dobiček	949.207
703	Davki na premoženje	121.788
704	Domači davki na blago in storitve	127.058
706	Drugi davki	0
<b>71</b>	<b>NEDAVČNI PRIHODKI</b>	<b>220.221</b>
710	Udeležba na dobičku in dohodki od premoženja	135.797
711	Takse in pristojbine	1.566
712	Globe in druge denarne kazni	21.491
713	Prihodki od prodaje blaga in storitev	0
714	Drugi nedavčni prihodki	61.367
<b>72</b>	<b>KAPITALSKI PRIHODKI</b>	<b>847</b>
720	Prihodki od prodaje osnovnih sredstev	0
721	Prihodki od prodaje zalog	0
722	Prihodki od prodaje zemljišč in neopredmetenih sredstev	847
<b>73</b>	<b>PREJETE DONACIJE</b>	<b>0</b>
730	Prejete donacije iz domačih virov	0
731	Prejete donacije iz tujine	0
74	TRANSFERNI PRIHODKI	80.267
740	Transferi prihodki iz drugih javnofinančnih institucij	80.267
741	Prejeta sredstva iz državnega prorač.iz sredstev proračuna EU	0
<b>II.</b>	<b>SKUPAJ ODHODKI (40+41+42+43+45)</b>	<b>2.065.108</b>
<b>40</b>	<b>TEKOČI ODHODKI</b>	<b>473.905</b>
400	Plače in drugi izdatki zaposlenim	148.923
401	Prispevki delodajalcev za socialno varnost	23.850
402	Izdatki za blago in storitve	237.923
403	Plačila domačih obresti	55.019
409	Rezerve	8.190
<b>41</b>	<b>TEKOČI TRANSFERI</b>	<b>648.569</b>
410	Subvencije	22.780
411	Transferi posameznikom in gospodinjstvom	399.284
412	Transferi nepridobitnim organizacijam in ustanovam	55.968
413	Drugi tekoči domači transferi	170.537
414	Tekoči transferi v tujino	0
<b>42</b>	<b>INVESTICIJSKI ODHODKI</b>	<b>888.707</b>
420	Nakup in gradnja osnovnih sredstev	888.707
<b>43</b>	<b>INVESTICIJSKI TRANSFERI</b>	<b>53.927</b>
431	Investicijski transferi pravnim in fizičnim osebam, ki niso proračunski uporabniki	53.772
432	Investicijski transferi proračunskim uporabnikom	155
<b>III.</b>	<b>PRORAČUNSKI PRESEŽEK ( PRIMANJKLJAJ) (I. – II.)</b>	<b>-565.720</b>
<b>B. RAČUN FINANČNIH TERJATEV IN NALOŽB</b>		
<b>IV.</b>	<b>PREJETA VRAČILA DANIH POSOJIL IN PRODAJA KAPITALSKIH DELEŽEV (750+751+752)</b>	<b>10.935</b>
<b>75</b>	<b>PREJETA VRAČILA DANIH POSOJIL IN PRODAJA KAPITALSIH DELEŽEV</b>	<b>0</b>
750	Prejeta vračila danih posojil	0
751	Prodaja kapitalskih deležev	10.935
752	Kupnine iz naslova privatizacije	0
<b>V.</b>	<b>DANA POSOJILA IN POVEČANJE KAPITALSKIH DELEŽEV (440+441+442+443)</b>	<b>562</b>
<b>44</b>	<b>DANA POSOJILA IN POVEČANJE KAPITALSKIH DELEŽEV</b>	<b>0</b>
440	Dana posojila	0
441	Povečanje kapitalskih deležev in finančnih naložb	562

442	Poraba sredstev kupnin iz naslova privatizacije	0
443	Povečanje namenskega premoženja v javnih skladih in drugih osebah javnega prava, ki imajo premoženje v svoji lasti	0
<b>VI.</b>	<b>PREJETA MINUS DANA POSOJILA IN SPREMEMBE KAPITALSKIH DELEŽEV (IV.-V.)</b>	<b>10.373</b>
<b>C. RAČUN FINANCIRANJA</b>		
<b>VII.</b>	<b>ZADOLŽEVANJE (500)</b>	<b>0</b>
<b>50</b>	<b>ZADOLŽEVANJE</b>	<b>0</b>
500	Domače zadolževanje	0
<b>VIII.</b>	<b>ODPLAČILA DOLGA (550)</b>	<b>125.085</b>
<b>55</b>	<b>ODPLAČILA DOLGA</b>	<b>125.085</b>
550	Odplačila domačega dolga	125.085
<b>IX.</b>	<b>SPREMEMBA STANJA SREDSTEV NA RAČUNU (I.+IV.+VII.-II.-V.-VIII.)</b>	<b>-680.432</b>
<b>X.</b>	<b>NETO ZADOLŽEVANJE (VII.-VIII.)</b>	<b>-125.085</b>
<b>XI.</b>	<b>NETO FINANCIRANJE (VI.+X.-IX.)</b>	<b>565.720</b>
<b>XII.</b>	<b>STANJE SREDSTEV NA RAČUNU NA DAN 31. 12. PRETEKLEGA LETA</b>	<b>68.328</b>

**3. člen**

Ta odlok začne veljati naslednji dan po objavi v Uradnem glasilu slovenskih občin.

Številka: 450-3/2025-9

Datum: 8.5.2025

Občina Veržej  
Drago Legen, župan

**524. Pravilnik o spremembah Pravilnika o vrednotenju letnih programov in dejavnosti interesnih združenj, ki se ne sofinancirajo po drugih javnih razpisih Občine Veržej**

Na podlagi 11. člena Pravilnika o vrednotenju letnih programov in dejavnosti interesnih združenj, ki se ne sofinancirajo po drugi javnih razpisih Občine Veržej (Uradno glasilo slovenskih občin, št. 29/2020), 29. člena Zakona o lokalni samoupravi (Uradni list RS, št. 94/07-UPB2, 27/08-odl.US, 76/08, 79/09, 51/10, 84/10-odl.US, 40/12-ZUJF, 14/15-ZUUJFO, 76/16-odl.US, 11/18-ZSPDLS-1, 30/18, 61/20-ZIUZEOP-A, 80/20-ZIUOOPE) in 15. člena Statuta Občine Veržej (Uradne objave slovenskih občin, št. 61/2016, 27/2017) je Občinski svet Občine Veržej na 16. redni seji dne 8.5.2025 sprejel

**PRAVILNIK  
O SPREMEMBI PRAVILNIKA O VREDNOTENJU  
LETNIH PROGRAMOV IN DEJAVNOSTI INTERESNIH  
ZDRUŽENJ, KI SE NE SOFINANCIRAJO PO DRUGIH  
JAVNIH RAZPISIH OBČINE VERŽEJ**

**1. člen**

V Pravilniku o vrednotenju letnih programov in dejavnosti interesnih združenj, ki se ne sofinancirajo po drugih javnih razpisih Občine Veržej (Uradno glasilo slovenskih občin, št. 29/2020, 24/2024) se v 10. členu doda 2. alineja, ki glasi:

» • imajo najmanj 5 članov iz Občine Veržej«.

**2. člen**

Spremeni se 11. člen, ki na novo glasi:

»Za določitev višine sofinanciranja bodo uporabljena naslednja merila:

1. Sedež izvajalca

Sedež v Občini Veržej 200 točk

Sedež v drugih občinah, člani iz Občine Veržej 5 točk

2. Število članov iz Občine Veržej

5-10

10 točk

11-40

20 točk

nad 40

100 točk

\* pogoj je izpisek iz evidence o članstvu (ime, priimek in naslov)

3. Število delujočih sekcij oz. skupin:

- ena sekcija

5 točk

- 1-3 sekcije

10 točk

- več kot 3 sekcije

30 točk

4. Sodelovanje – izvajalci redno sodelujejo pri aktivnostih na območju Občine Veržej

- ne sodelujejo

0 točk

- da (vsaj 1 krat)

10 točk

- da (2 krat do 4 krat)

20 točk

- da (5 krat in več)

50 točk«

**3. člen**

Ta sprememba pravilnika se objavi v Uradnem glasilu slovenskih občin in začne veljati naslednji dan po objavi.

Številka: 0321-2/2025-23; 192-1/2025-1

Datum: 8.5.2025

Občina Veržej  
Drago Legen, župan

**525. Pravilnik o spremembi Pravilnika o vrednotenju programov organizacij in društev na področju socialnega in zdravstvenega varstva v Občini Veržej**

Na podlagi 13. člena Pravilnika o vrednotenju programov organizacij in društev na področju socialnega in zdravstvenega varstva v Občini Veržej (Uradno glasilo slovenskih občin, št. 29/2020, 24/2024), 29. člena Zakona o lokalni samoupravi (Uradni list RS, št. 94/07-UPB2, 27/08-odl.US, 76/08, 79/09, 51/10, 84/10-odl.US, 40/12-ZUJF, 14/15-ZUUJFO, 76/16-odl.US, 11/18-ZSPDLS-1, 30/18, 61/20-ZIUZEOP-A, 80/20-ZIUOOPE) in 15. člena Statuta Občine Veržej (Uradne objave slovenskih občin, št. 61/2016, 27/2017) je Občinski svet Občine Veržej na 16. redni seji dne 8.5.2025 sprejel

**PRAVILNIK  
O SPREMEMBI PRAVILNIKA O VREDNOTENJU  
PROGRAMOV ORGANIZACIJ IN DRUŠTEV NA  
PODROČJU SOCIALNEGA IN ZDRAVSTVENEGA  
VARSTVA V OBČINI VERŽEJ**

**1. člen**

V Pravilniku o vrednotenju programov organizacij in društev na področju socialnega in zdravstvenega varstva v Občini Veržej (Uradno glasilo slovenskih občin, št. 29/2020, 24/2024) se v 12. členu doda 2. alineja:

»• imajo najmanj 5 članov iz Občine Veržej«

**2. člen**

Spremeni se 13. člen, ki na novo glasi:

»Za določitev višine sofinanciranja bodo uporabljena naslednja merila:

- |   |          |
|---|----------|
| 1. Sedež izvajalca                              |          |
| · sedež v Občini Veržej                         | 200 točk |
| · sedež v drugi občini (člani iz Občine Veržej) | 5 točk   |
| 2. Število članov iz Občine Veržej              |          |
| 5-30  | 10 točk  |
| 31-50   | 20 točk  |
| 51-100  | 50 točk  |
| nad 100 članov                                  | 100 točk |
- \* pogoj je izpisek iz evidence o članstvu (ime, priimek in naslov)

**3. Vsebina programa**

3.1 Predavanje, delavnica ali druga oblika izobraževanja za člane ali širšo okolico vsaka posamezna aktivnost se ovrednoti s 5 točkami – največje možno število točk je 15

3.2 Organiziranje dobrotelčnih in drugih prireditev na območju občine Veržej vsaka prireditev 10 točk, največje možno število točk je 20,

3.3 Izdajanje glasila, biltena ali druge oblike promocije dejavnosti vsaka posamezna aktivnost se ovrednoti s 2 točkama – največje možno število točk je 10,

3.4 Organizacija izletov, športnih in kulturnih aktivnosti za člane vsaka posamezna aktivnost se ovrednoti s 5 točkami – največje možno število točk je 10,

3.5 Preprečevanje, lajšanje ali zmanjševanje socialnih stisk posameznikov ali skupin občanov občine Veržej, ima postavljene jasne cilje in izhaja iz potreb članov oziroma drugih uporabnikov – do 15 točk

3.6 Aktivnosti za lažje komuniciranje z okoljem (za primere, ko telesna okvara ali invalidnost onemogoča posamezniku, da bi se samostojno in enakovredno vključeval v okolje) – do 20 točk

3.7 Skrb za zasvojene, preprečevanje okužb pri uporabnikih drog na terenu in preventivno delovanje v okolju – do 15 točk

**4. Stalnost izvajanja programa na območju občine Veržej**

- |   |         |
|---|---------|
| - neprekinjeno vsakodnevno izvajanje programa | 60 točk |
| - tedensko izvajanje programa                 | 20 točk |
| - mesečno izvajanje programa                  | 10 točk |
| - občasno                                     | 5 točk« |

**3. člen**

Ta sprememba pravilnika se objavi v Uradnem glasilu slovenskih občin in začne veljati naslednji dan po objavi.

Številka: 0321-2/2025-22; 191-1/2025-1

Datum: 8.5.2025

Občina Veržej  
Drago Legen, župan

**526. Pravilnik o spremembi Pravilnika o sofinanciranju dejavnosti društev na področju ljubiteljske kulture v Občini Veržej**

Na podlagi 8. člena Pravilnika o sofinanciranju dejavnosti društev na področju ljubiteljske kulture v občini Veržej (Uradni list RS, št. 28/11), 29. člena Zakona o lokalni samoupravi (Uradni list RS, št. 94/07 - uradno prečiščeno besedilo, 27/08 - odl. US, 76/08, 79/09, 51/10, 84/10 - odl. US, 40/12 - ZUJF, 14/15 - ZUUJFO, 76/16 - odl. US, 11/18 - ZSPDSLS-1, 30/18, 61/20 - ZIUZEOP-A, 80/20 - ZIUOOPE, 62/24 - odl. US, 102/24 - ZLV-K) in 15. člena Statuta Občine Veržej (Uradno glasilo slovenskih občin, št. 62/2021) je Občinski svet Občine Veržej na 16. redni seji dne 8.5.2025 sprejel

**PRAVILNIK  
O SPREMEMBI PRAVILNIKA O SOFINANCIRANJU  
DEJAVNOSTI DRUŠTEV NA PODROČJU  
LJUBITELJSKE KULTURE V OBČINI VERŽEJ**

**1. člen**

V Pravilniku o sofinanciranju dejavnosti društev na področju ljubiteljske kulture v občini Veržej (Uradni list RS, št. 28/11), se spremeni 8. člen, ki na novo glasi:

- » I. število članov iz Občine Veržej
- |        |          |
|--------|----------|
| 5-20   | 50 točk  |
| 21-50  | 100 točk |
| nad 50 | 200 točk |
- II. Neprogramske del
- Dejavnost umetniških skupin
- |   |           |
|---|-----------|
| 1. Pevska dejavnost – pevski zbor ali pevska skupina  | 100 točk  |
| 2. Pevska dejavnost – pevci ljudskih pesmi            | 100 točk  |
| 3. Folklorna dejavnost                                | 100 točk  |
| 4. Tamburaška skupina in druga instrumentalna skupina | 100 točk  |
| 5. Skupina ljudskih godcev                            | 100 točk  |
| 6. Plesna skupina                                     | 100 točk  |
| 7. Recitacijska skupina, literarna skupina            | 30 točk   |
| 8. Likovna dejavnost                                  | 100 točk  |
| 9. Gledališka dejavnost                               | 100 točk. |

**III. Programski del****Stimulacija:**

Izvajalci pridobivajo sredstva tudi na podlagi aktivnosti in dosežene kvalitete za vsak posamezen dogodek:

- |  |          |
|--|----------|
| - sodelovanje posamezne sekcije na prireditvi v domačem okolju   | 100 točk |
| - organizacija občinske prireditve   | 100 točk |
| - priprava samostojnega koncerta, predstave v občini Veržej  | 200 točk |
| - sodelovanje na revijah – osnovna stopnja   | 50 točk  |
| - sodelovanje na reviji – 2. stopnja (upošteva se aktivnost s prejšnjega leta)   | 100 točk |
| - sodelovanje na reviji ali tekmovanju – državni nivo ali državno tekmovanje (upošteva se aktivnost prejšnjega leta)   | 150 točk |
| - izdaja zbornika  | 150 točk |
| - sodelovanje sekcije izven domačega okolja  | 30 točk  |
| - sodelovanje sekcije na mednarodnem srečanju na povabilo društev (upošteva se aktivnost prejšnjega leta)  | 50 točk  |
| - sodelovanje sekcije na mednarodnem srečanju po nopolitilu državne strokovne institucije ali strokovne institucije iz tujine, sodelovanje na mednarodnem tekmovanju (upošteva se aktivnost prejšnjega leta) | 50 točk  |

- izobraževanje kadrov – izobraževanje 50 točk« mentorjev, strokovnih delavcev in članov umetniških skupin, ki se udeležujejo izobraževalne oblike v organizaciji strokovne zveze

## 2. člen

Ta sprememba pravilnika se objavi v Uradnem glasilu slovenskih občin in začne veljati naslednji dan po objavi.

Številka: 0321-2/2025-21; 610-2/2025-1

Datum: 8.5.2025

Občina Verzej  
Drago Legen, župan

## 527. Sklep št. 118-VII

Na podlagi 61. in 62. člena Zakona o lokalni samoupravi (Uradni list RS, št. 94/07-uradno prečiščeno besedilo, 27/08 - odl. US, 76/08, 79/09, 51/10, 84/10 - odl. US, 40/12 - ZUJF, 14/15 - ZUUJFO, 76/16 - odl. US, 11/18 - ZSPDSL-1, 30/18, 61/20 - ZIUZEOP-A, 80/20 - ZIUOOPE, 62/24 - odl. US) in 15. člena Statuta Občine Verzej (Uradno glasilo slovenskih občin, št. 62/21) je Občinski svet Občine Verzej na svoji 16. seji dne 8.5.2025 sprejel

### SKLEP ŠT. 118-VII

1. Sprejme se dokument Občinska celostna prometna strategija Občine Verzej (v nadaljevanju: OCPS), ki je bil pripravljen v okviru Programa evropske kohezijske politike v obdobju 2021–2027, prednostne naloge 5 »Trajnostna (čez)regionalna mobilnost in povezljivost«, specifičnega cilja RSO 3.2 »Razvoj in krepitev trajnostne, pametne in intermodalne nacionalne, regionalne in lokalne mobilnosti, odporne proti podnebnim spremembam, vključno z boljšim dostopom do omrežja TEN-T in čezmejno mobilnostjo«.

2. OCPS je javno dostopen dokument, objavljen na spletni strani Občine Verzej.

3. Ta sklep se objavi v Uradnem glasilu slovenskih občin in začne veljati naslednji dan po objavi.

Številka: 0321-2/2025-18; 370-1/2023-52

Datum: 8. 5. 2025

Občina Verzej  
Drago Legen, župan

## 528. Sklep o tehnični posodobitvi grafičnega prikaza namenske rabe prostora Občinskega prostorskega načrta Občine Verzej

Na podlagi 141. in 142. člena Zakona o urejanju prostora (Uradni list RS, št. 199/21, 18/23 - ZDU-1O, 78/23 - ZUNPEOVE, 95/23 - ZIUOPZP, 23/24, in 109/24) ter 7. in 15. člena Statuta Občine Verzej (Uradno glasilo slovenskih občin, št. 62/2021) je Občinski svet Občine Verzej na 16. redni seji, dne 8.5.2025, sprejel naslednji

## SKLEP O TEHNIČNI POSODOBITVI GRAFIČNEGA PRIKAZA NAMENSKE RABE PROSTORA OBČINSKEGA PROSTORSKEGA NAČRTA OBČINE VERZEJ

### 1. člen

S tem sklepom se sprejme tehnično posodobljen Občinski prostorski načrt Občine Verzej:

Naziv prostorskega izvedbenega akta:	Tehnična posodobitev grafičnega prikaza namenske rabe prostora Občinskega prostorskega načrta Občine Verzej
Identifikacijska številka prostorskega akta v zbirki prostorskih aktov:	5252

### 2. člen

S tehnično posodobitvijo se zagotavlja ažurnost grafičnega dela prostorskega izvedbenega akta s katastrom nepremičnin. Tehnična uskladitev je izvedena na stanje parcel iz katastra nepremičnin z dne 5.1.2025.

### 3. člen

V okviru tehnične posodobitve je grafični del prostorskega izvedbenega načrta transformiran v državni koordinatni sistem D96/TM.

### 4. člen

Tehnična posodobitev je izvedena za grafični del izvedbenega dela Občinskega prostorskega načrta Občine Verzej (Uradno glasilo slovenskih občin, št. 5/14, v nadaljevanju OPN), ki se v zbirki prostorskih aktov vodi pod identifikacijsko številko 419.

### 5. člen

Grafični prikazi izvedbenega dela OPN, se nadomestijo z grafičnimi prikazi tehnično posodobljenega OPN. Ti grafični prikazi so:

- pregledna karta občine z razdelitvijo na liste,
- pregledna karta občine s prikazom osnovne namenske rabe in ključnih omrežij gospodarske javne infrastrukture,
- prikaz območij enot urejanja prostora, osnovne oziroma podrobnejše namenske rabe prostora in prostorskih izvedbenih pogojev in
- prikaz območij enot urejanja prostora in prikaz javne gospodarske infrastrukture.

### 6. člen

Ta sklep se objavi v Uradnem glasilu slovenskih občin ter na spletni strani občine in začne veljati petnajsti dan po objavi.

Številka: 0321-2/2025-17; 3504-3/2025-6

Datum: 8.5.2025

Občina Verzej  
Drago Legen, župan

## OBČINA VIDEM

### 529. Odlok o spremembah in dopolnitvah Odloka o podeljevanju priznanj Občine Videm

Na podlagi 21. in 29. člena Zakona o lokalni samoupravi (Uradni list RS, št. 94/07 – uradno prečiščeno besedilo, 76/08, 79/09, 51/10, 40/12 – ZUJF, 11/14 – popr., 14/15 –

ZUUJFO, 11/18 – ZSPDLS-1, 30/18, 61/20 – ZIUZEOP-A, 80/20 – ZIUOOPE in 62/24 – odl. US) in 16. člena Statuta Občine Videm (Uradno glasilo slovenskih občin, št. 11/2016, 45/2017, 10/2019) je Občinski svet Občine Videm na 12. dopisni seji, ki je potekala od torika 6. maja 2025 od 13. ure do četrtega 8. maja 2025 do 10. ure, sprejel

## **ODLOK O SPREMEMBAH IN DOPOLNITVAH ODLOKA O PODELJEVANJU PRIZNANJ OBČINE VIDEM**

### **1. člen**

V Odloku o podeljevanju priznanj v Občini Videm (Uradno glasilo slovenskih občin, št. 11/2010, 22/2014) se besedilo v 4. členu 2. točke »Kipec občine Videm« zamenja z besedilom »plaketa«.

### **2. člen**

V III. Poglavju se besedilo »KIPEC OBČINE VIDEM« zamenja z besedilom »PLAKETA«.

Spremeni se 9. člen III. Poglavja tako, da glasi:

»Mala plaketa se podeli za obletnico delovanja društva do 50 let.«

»Velika plaketa se podeli za obletnico delovanja društva nad 50 let.«

### **3. člen**

Spremeni se 10. člen tako, da glasi:

»Zlati vidovski grb – plaketa se podeli za izredno življenjsko delo ali za vrhunske uspehe in dosežke, ki so pomembni za razvoj in ugled Občine Videm.

Srebrni vidovski grb – plaketa se podeli za vrsto odmevnih dosežkov v daljšem časovnem obdobju, pomembnih za razvoj Občine Videm.

Bronasti vidovski grb – plaketa se podeli za enkratne uspehe v zadnjem obdobju in kot spodbudo za nadaljnje ustvarjalno delo. Podeli se tudi za izkazano izredno požrtvovalnost, hrabrost in človekoljubnost ob izjemnih dogodkih.

Vidovske grbe se podeli ob občinskem prazniku na osrednji prireditvi.»

### **4. člen**

Spremeni se 11. člen tako, da se za besedno zvezo »Poleg grba« doda besedna zveza »lahko«.

### **5. člen**

Spremeni se 12. člen tako, da glasi:

»Nagrada občine je denarna in se določi na pobudo Komisije za priznanja, nato pa potrdi s sklepom Občinskega sveta. Praviloma se podeli največ ena nagrada občine. Prejemniki nagrade občine ne morejo biti gospodarske družbe.«

### **6. člen**

Spremeni se 14. člen, tako da se črta zadnji stavek tega člena.

### **7. člen**

15. a člen se črta.

### **8. člen**

Nepravilno označen 15. člen se spremeni v 16. člen. V členu se spremeni prvi odstavek, tako da glasi: »Priznanja, razen priznanj župana Občine Videm se podeljujejo enkrat letno na podlagi javnega razpisa, ki ga izvede Komisija za priznanja.«

### **9. člen**

Dosedanji 16. člen se spremeni v 17. člen.

### **10. člen**

Dosedanji 17. člen se spremeni v 18. člen.

### **11. člen**

Nepravilno označen 18. člen se spremeni v 19. člen. V besedilu navedenega člena se besedilo »Komisija za mandatna vprašanja, volitve in imenovanja« zamenja z besedilom »Komisija za priznanja«.

### **12. člen**

Dosedanji 19. člen se spremeni v 20. člen.

### **13. člen**

Dosedanji 20. člen se spremeni v 21. člen.

### **14. člen**

Dosedanji 21. člen se spremeni v 22. člen.

### **15. člen**

Dosedanji 22. člen se spremeni v 23. člen.

### **16. člen**

Dosedanji 23. člen se spremeni v 24. člen.

### **17. člen**

Spremembe in dopolnitve se objavijo v Uradnem glasilu slovenskih občin in začnejo veljati naslednji dan po objavi.

Številka: 007-3/2025-1

Datum: 8. 5. 2025

Občina Videm  
Brane Kolednik, župan

## **OBČINA VOJNIK**

### **530. Javno naznanilo o javni razgrnitvi Lokacijske preveritve št. 14. za določanje obsega stavbnih zemljišč pri posamični poselitvi za EUP NO 13 v Občini Vojnik**

Na podlagi 131. člena Zakona o urejanju prostora ZUreP-2 (Ur. l. RS, št. 61/2017) in v povezavi z 299 členom Zakona o urejanju prostora ZUreP-3 (Uradni list RS ŠT.199/21) ter na podlagi 12. in 45. člena Statuta Občine Vojnik (Uradni list RS, št. 3/2016) občina Vojnik objavlja

### **JAVNO NAZGANILO O JAVNI RAZGRNITVI LOKACIJSKE PREVERITVE ŠT. 14. ZA DOLOČANJE OBSEGA STAVBNIH ZEMLJIŠČ PRI POSAMIČNI POSELITVI ZA EUP NO 13 V OBČINI VOJNIK**

#### **1. člen**

Župan Občine Vojnik z javnim naznanilom obvešča javnost, da se javno razgrne Elaborat lokacijske preveritve za določitev obsega stavbnega zemljišča pri posamični poselitvi za del enote urejanja prostora **EUP NO 13** v Občini Vojnik, (izdelovalec Pro.Arh, Prostorsko in arhitekturno načrtovanje, Goričan in Goričan, d.n.o., Petrovče, št. elaborata: 03/2024 z datumom junij 2024) – dopolnitev gradiva. (**Identifikacijska št. prostorskega akta ID 5054**).

#### **2. člen**

Območje lokacijske preveritve se izdeluje za namen povečanje izvornega območja posamične poselitve na območju EUP NO 13, v k.o. 1054 Novake. Sprememba se

nanaša na Občinski prostorski načrt Občine Vojnik (Uradno glasilo slovenskih občin, št. 59/2016, 6/2017, 45/2017 in 53/2017; v nadaljnjem besedilu: OPN) v katerem je za EUP NO 13, določena namenska raba »A«, ki se glede na določila ZUreP-3 šteje kot posamična poselitve. **V elaboratu je predlagano povečanje stavbnega zemljišča, ki v izvornem obsegu meri 5034 m<sup>2</sup>, za 600 m<sup>2</sup>.**

### 3. člen

Javna razgrnitev gradiva bo v sejni sobi Občine Vojnik, Keršova 8, 3212 Vojnik in na spletni strani občine Vojnik <https://www.Vojnik.si/>. Pripombe in predloge na javno razgrnjeni dokument lahko podajo vsi zainteresirani. Pripombe in predloge se lahko poda, pisno na naslov Občine Vojnik ali na elektronski naslov [obcina@vojnik.si](mailto:obcina@vojnik.si) ter ustno na javni obravnavi. Javna razgrnitev bo potekala od 12.5.2025 do 28.5.2025.

### 4. člen

Po končani javni razgrnitvi bo občina proučila pripombe, do njih zavzela stališča in skupaj s pobudo, elaboratom lokacijske preveritve in mnenji nosilcev urejanja prostora predložena v obravnavo Občinskemu svetu Občin Vojnik. Sklep občinskega sveta o lokacijski preveritvi bo objavljen v Uradnem glasilu slovenskih občin ter poslan Upravni enoti Celje in Ministrstvo za naravne vire in prostor. To naznanilo se objavi na spletni strani Občine Vojnik. O javni razgrnitvi bo občina pisno obvestila tudi lastnike sosednjih zemljišč.

Številka: 351-0358/2024

Datum: 5.5.2025

Občina Vojnik  
Branko Petre, župan

	<b>OBČINA BRDA</b>	Stran
512.	Zaključni račun proračuna Občine Brda za leto 2024	1016
513.	Sklep o pripravi Odloka o občinskem podrobnem prostorskem načrtu za »Turistični kompleks Vrhovlje pri Kožbani« (VKŽ-01)	1018
	<b>OBČINA ČRNA NA KOROŠKEM</b>	Stran
514.	Sklep o potrditvi lokacijske preveritve za individualno odstopanje od prostorsko izvedbenih pogojev za del območja EUP CR10/4	1019
	<b>OBČINA DIVAČA</b>	Stran
515.	Sklep o lokacijski preveritvi za odstopanje od prostorsko izvedbenih pogojev v EUP DI-129	1020
	<b>OBČINA HOČE - SLIVNICA</b>	Stran
516.	Sklep o določitvi cen za uporabo večnamenske športne dvorene Hoče in šolskih telovadnic v Občini Hoče - Slivnica	1020
	<b>OBČINA MIRNA PEČ</b>	Stran
517.	Odllok o spremembah in dopolnitvah Odloka o proračunu Občina Mirna Peč za leto 2025 - 1. Rebalans 2025	1021
518.	Sklep o ukinitvi statusa javnega dobra	1022
	<b>OBČINA NAKLO</b>	Stran
519.	Sklep o ukinitvi javnega dobra	1022
	<b>OBČINA RAVNE NA KOROŠKEM</b>	Stran
520.	Sklep o podelitvi pooblastila županu Občine Ravne na Koroškem za usklajevanje investicijske dokumentacije	1023
	<b>OBČINA ŠKOFJA LOKA</b>	Stran
521.	Sklep o lokacijski preveritvi v EUP KE-10, pEUP A (CDc) 371 pokopališče Sv. Lenart v občini Škofja Loka	1023
522.	Sklep o lokacijski preveritvi za določitev obsega stavbnega zemljišča pri posamični poselitvi z oznako A 124 (KE-30) v Občini Škofja Loka	1024
	<b>OBČINA VERŽEJ</b>	Stran
523.	Zaključni račun občine Veržej za leto 2024	1027
524.	Pravilnik o spremembah Pravilnika o vrednotenju letnih programov in dejavnosti interesnih združenj, ki se ne sofinancirajo po drugih javnih razpisih Občine Veržej	1028
525.	Pravilnik o spremembi Pravilnika o vrednotenju programov organizacij in društev na področju socialnega in zdravstvenega varstva v Občini Veržej	1028
526.	Pravilnik o spremembi Pravilnika o sofinanciranju dejavnosti društev na področju ljubiteljske kulture v Občini Veržej	1029
527.	Sklep št. 118-VII	1030
528.	Sklep o tehnični posodobitvi grafičnega prikaza namenske rabe prostora Občinskega prostorskega načrta Občine Veržej	1030

529. **OBČINA VIDEM** Stran  
Odlok o spremembah in dopolnitvah 1031  
Odloka o podeljevanju priznanj Občine  
Videm
530. **OBČINA VOJNIK** Stran  
Javno naznanilo o javni razgrnitvi 1031  
Lokacijske preveritve št. 14. za  
določanje obsega stavbnih zemljišč pri  
posamični poselitvi za EUP NO 13 v  
Občini Vojnik