

UPRAVLJAJMO S PROSTOROM - SKUPAJ

Ana Farkaš, mag. Aleš Šuntar, Mojca Cerar *



1. RAZVOJ DRUŽBE

Zgodilo se je pred desetimi leti... Skupina mladih ambicioznih ljudi, ki sta jih družili pripadnost geodeziji in želja po priložnostih, ki obstajajo tam nekje v prihodnosti. Veliko poguma, strokovnost in mladostni polet... Tako se je rodila Igea.

15. decembra 1989 je bila ustanovljena družba Heureka Igea kot ena od mnogih hčerinskih družb firme Heureka. Prva pisarna, prvi projekti, prvi redno zaposleni sodelavec v letu 1991... Prvi uspehi in širitev družbe. V letu 1994 že 19 redno zaposlenih sodelavcev in osamosvojitve družbe: Heureka Igea postane samostojna družba z imenom Igea d.o.o.

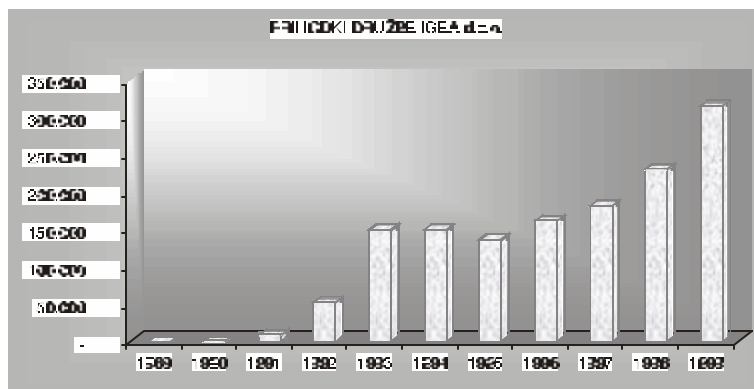
Na razvoj družbe vse do današnjih razsežnosti so vplivali nekateri dogodki na slovenskem trgu, pri katerih nastajanju in razvoju je imela družba dejavno vlogo:

- tehnologija "Geografskih informacijskih sistemov" je iz akademskih sfer našla svojo pot na slovenski trg,
- geodetska služba se je odločila za postopno, a celovito informatizacijo svojih evidenc,
- državni organi in največje občine so se odločile prostorsko informatiko uvesti v svoje poslovanje,
- organizirano je začelo nastajati omrežje geoinformacijskih centrov.

Naša vizija je bila po petih letih obstoja že jasno opredeljena. Izhajali smo iz geodezije, to so bili naši temelji. Gradili smo naprej, iskali nove možnosti razvoja in sodelovanja. Prvih pet let je pomenilo zorenje družbe. Spoznanje, da prehitra rast dolgoročno ni tudi sinonim za uspešnost, je bila posledica tega zorenja.

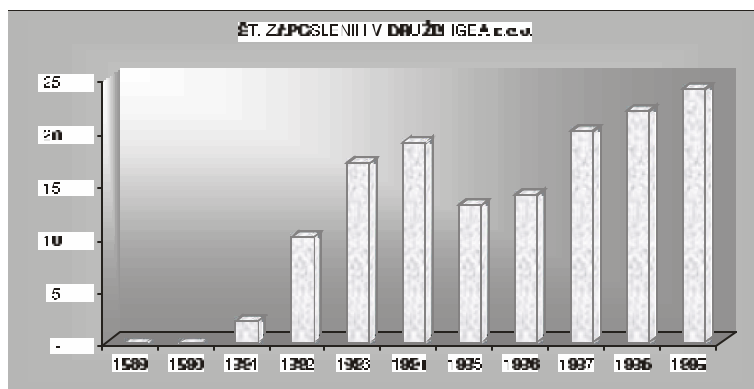
Za doseganje maksimalne učinkovitosti in kakovosti smo delo organizirali v obliki projektnih skupin, ki so združevale strokovnjake različnih profilov. Zaradi želje po uveljavitvi družbe izven strogo geodetskih okvirjev, izzivov, ki so jih te želje prinašale in nenazadnje zaradi večje varnosti poslovanja, temelječega na več področjih, se je pokazala tudi potreba po novih strokovnjakih z negeodetskimi znanji.

Slika 1: Nominalna neto realizacija družbe od 1989 do 1999 v tisoč SIT

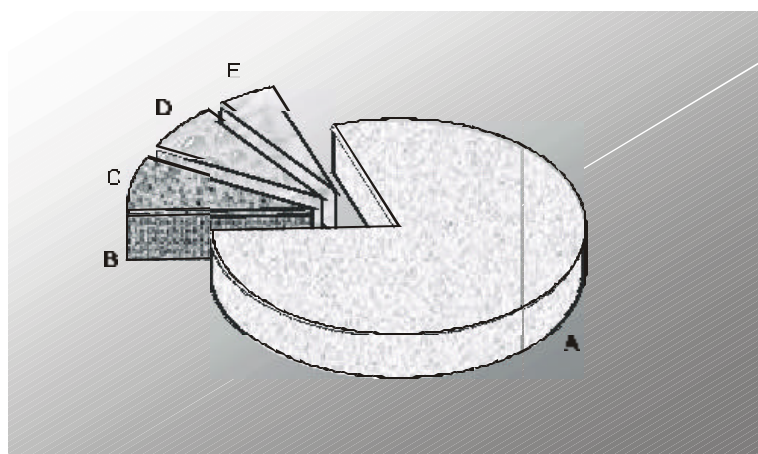


230

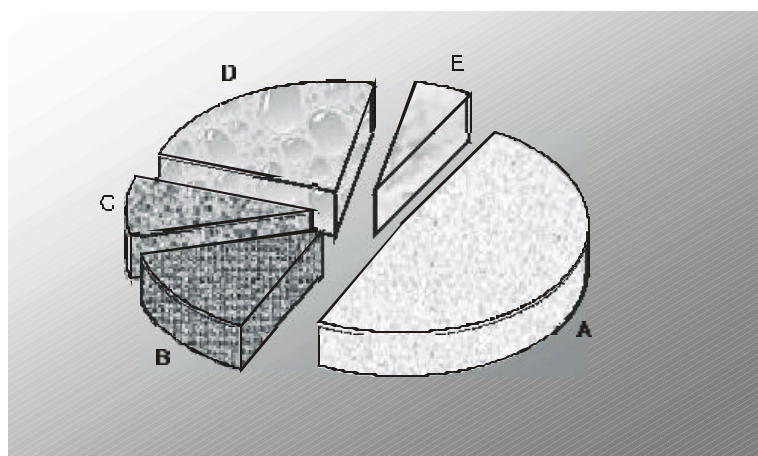
Slika 2: Povprečno število zaposlenih v družbi



V letu 1997 smo začeli s širitvijo družbe izven meja geodezije in zato zaposlili strokovnjake drugih profilov. Zvestoba že začrtani strategiji pa je ostala. Držali smo se načela o pozitivnem, vendar umirjenem trendu rasti družbe. V razvojni strategiji je bil poudarek na povečanju števila poslovnih partnerjev in vzporedno s tem povečanju prihodka družbe kot končnega kazalca strokovne in poslovne uspešnosti.



Slika 3: Struktura naročnikov v letu 1995



Slika 4: Struktura naročnikov danes

LEGENDA

- A = Geodetska uprava Republike Slovenije
- B = Slovenska geoinformacijska infrastruktura
- C = Lokalne skupnosti
- D = Državni organi
- E = Ostali partnerji

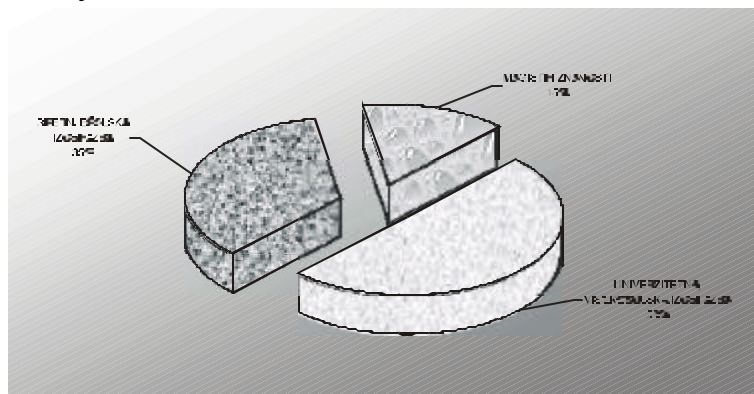
Deseta obletnica obstoja konec leta 1999 se je zdela pravi trenutek za povzetek znanja in izkušenj, ki smo jih nabrali v preteklosti, za kritično in čimbolj objektivno oceno sedanosti in oblikovanje trdnih načel za prihodnost. Tako pripravljena je družba Igea d.o.o. vstopila v novo tisočletje in prešla v drugo desetletje svojega delovanja.

2. IGEA DANES

Rezultat desetletnega akumuliranja znanja in izkušenj, ambicioznosti, doslednega uresničevanja poslanstva družbe in zvestobe geodetski stroki je ugledna, močna in prodorna družba s prepoznavno strategijo in podobo na trgu.

Delovanje naše družbe temelji na projektnem pristopu pri izvajanju zastavljenih nalog: v projektne skupine vključujemo širok krog strokovnjakov različnih strok in zunanjih sodelavcev. Obvladovanje projektnega vodenja in strokovno znanje pomenita sposobnost za prevzem velikih projekov in razvoj v inženiring firmo, kar želimo postati. Svoje delovanje gradimo na strokovnem in poslovnem zaupanju poslovnih partnerjev v nas in v rezultate našega dela, prav tu se v praksi kaže učinkovitost našega slogana "**UPRAVLJAJMO S PROSTOROM - SKUPAJ**".

Slika 5: Izobrazbena struktura zaposlenih



Več kot 25 redno zaposlenih strokovnjakov, članov Društva informatikov Slovenije, Zveze geodetov Slovenije in drugih strokovnih združenj z visoko izobrazbeno strukturo - to je ekipa, ki nudi celovito ponudbo storitev na področjih razvoja in raziskav, organizacije in managementa, svetovanja in izobraževanja, vsebinskega in informacijskega inženiringa, operativne vzpostavitve baz, zajema podatkov v različnih variantah, njihovega medsebojnega usklajevanja in vzdrževanja ter izdelave programskih rešitev.

Področja dela, s katerimi se ukvarjamo, bi lahko razdelili na štiri velike sklope, ki so med seboj neločljivo povezani in zastopani v ponudbi storitev, ki jih ponujamo:

- 1. INFORMATIKA:** obsega razvoj celovitih informacijskih sistemov, od analize in modeliranja sistemov, preko izbora in implementacije opreme, gradnje in povezave baz podatkov, do izdelave aplikacij, prilagojenih posameznim uporabnikom.
- 2. NEPREMIČNINSKE EVIDENCE:** področje dela obsega evidence, ki so

namenjene upravljanju z nepremičninami.

3. PROSTORSKE EVIDENCE: so evidence dejavnosti, ki izhajajo iz prostora ali vplivajo nanj, vključujejo prostorsko planiranje, rudnike, cestna omrežja, ukrepanje ob nesrečah, komunalno infrastrukturo in topografske baze.

4. GEOINFORMACIJSKA INFRASTRUKTURA (GII): obsega vzpostavitev in širitev omrežja geoinformacijskih centrov.

Število uporabnikov, za katere družba izdeluje projekte, obsega več kot sto organizacij doma in v tujini. Med najpomembnejšimi so:

- Ministrstvo za okolje in prostor.
- Ministrstvo za znanost in tehnologijo,
- Ministrstvo za obrambo,
- Ministrstvo za promet in zveze,
- Ministrstvo za finance,
- Center vlade za informatiko,
- mestne občine,
- občine,
- mednarodni partnerji.

V skladu z jasno vizijo, inovativno uporabo in razvojem novih tehnologij si je družba v času delovanja pridobila številne reference. Na Ministrstvu za znanost in tehnologijo je registrirana kot razvojno-raziskovalna inštitucija, je priznana poslovna partnerka največjih svetovnih informacijskih hiš na področju prostorske informatike ESRI in ORACLE, svetuje Centru vlade za informatiko na področju informacijskih sistemov s poudarkom na implementaciji geografskih informacijskih sistemov v državne organe, sodeluje pri največjih projektih nepremičninskih evidenc na državni ravni in v lokalnih skupnostih, sodeluje pri promociji in razširjanju uporabe prostorskih podatkov v državnih in občinskih informacijskih centrih, je članica različnih delovnih skupin za pripravo nacionalnih standardov s področja informatike v Ministrstvu za znanost in tehnologijo,...

3. IN PRIHODNOST ?

Zavedamo se, da čas, ki ga živimo, ni prelomen le za geodezijo kot stroko, prelomen je tudi za našo družbo, ki prehaja v drugo desetletje svojega delovanja. Prihodnost pred nas postavlja nove izzive in s tem nove možnosti razvoja. Jasno začrtani cilji, ambicioznost, strokovnost, kakovost, dobri medsebojni odnosi in širok krog poslovnih partnerjev doma in v tujini, delo pri mednarodnih projektih - to je formula za uspeh, na katero stavimo danes in v prihodnje. Vabilo velja: "**UPRAVLJAJMO S PROSTOROM - SKUPAJ**".