

STEIERMARCK  
im  
*Kartenbilde der Zeiten.*  
Vom  
*2. Jahrhunderte bis 1600.*

Herausgegeben  
durch das  
*steiermärk. Landesarchiv*  
von  
*D<sup>r</sup> Jos. v. Zahn.*

*Graz, 1895.*  
Lithogr. v. E. Presuhn.



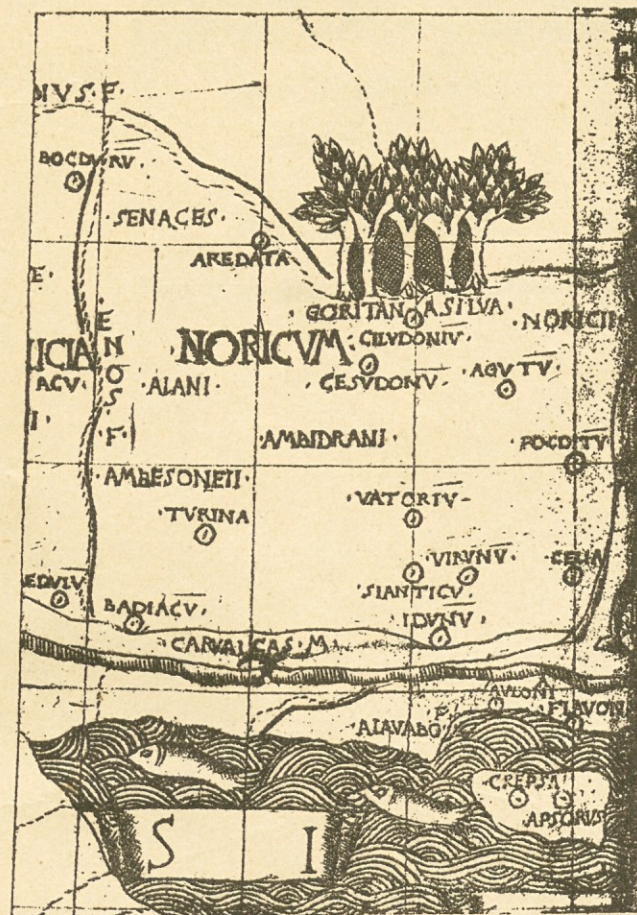




II. Jbrh. n. Cbr.  
Ptolemäus von Pelusium.  
Auschnitt  
des Bildes von Europa um die  
mittlere Donau.  
Aus der ältesten Hdschr. der Hofbibl. zu Wien  
1454.





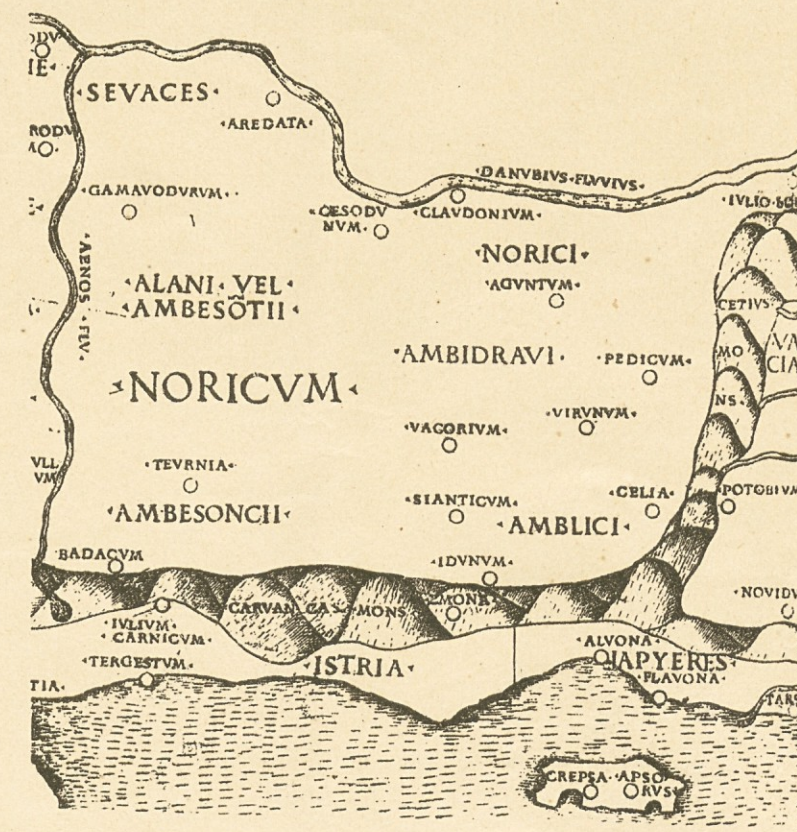


2.  
Erste italienische Ausgabe  
1462 (1472), Bologna.

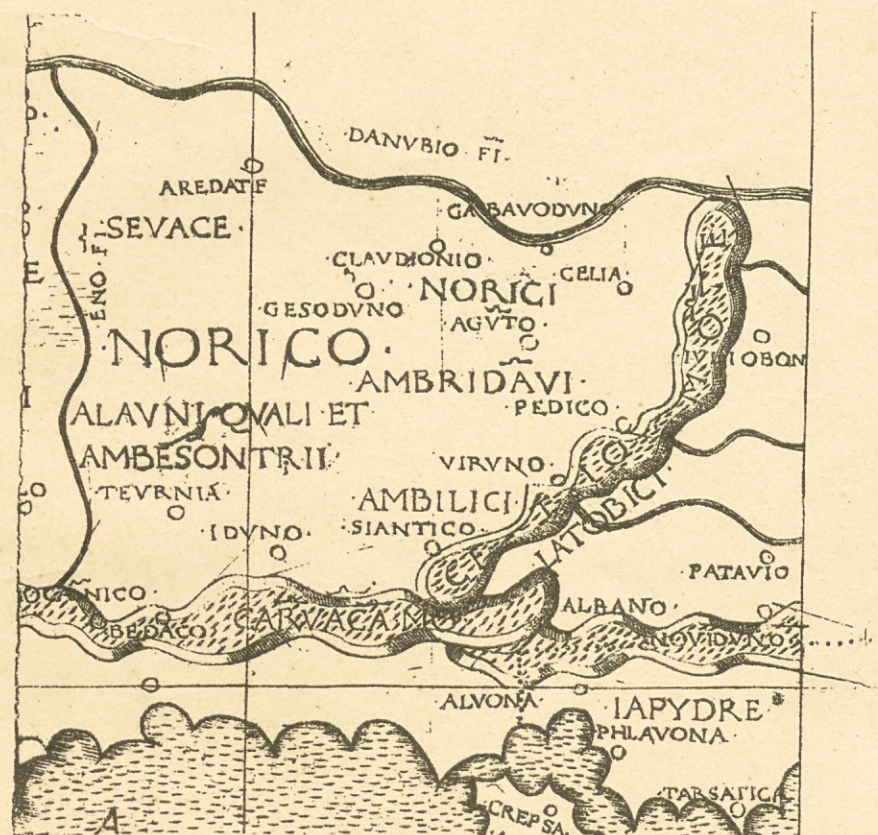
Ἰβρεαγία μέρ<sup>ος</sup>



1.  
Älteste Hdschr. der Hofbibl.  
zu Wien,  
1454.



3.  
Zweite italienische Ausgabe  
1478, Rom.



4.  
Dritte italienische Ausgabe  
1477-86.  
(Die Geographie des Ptolemäus in Ottaviano  
rime von Berlinghieri.)

Il. Jbrh. n. Cbr.  
**NORICUM**  
nach  
Ptolemäus von Pelusium,  
Auschnitte  
Handschriften & Incunabeln  
des 15. Jbrh.



5.  
Erste deutsche Ausgabe  
1482, Ulm.



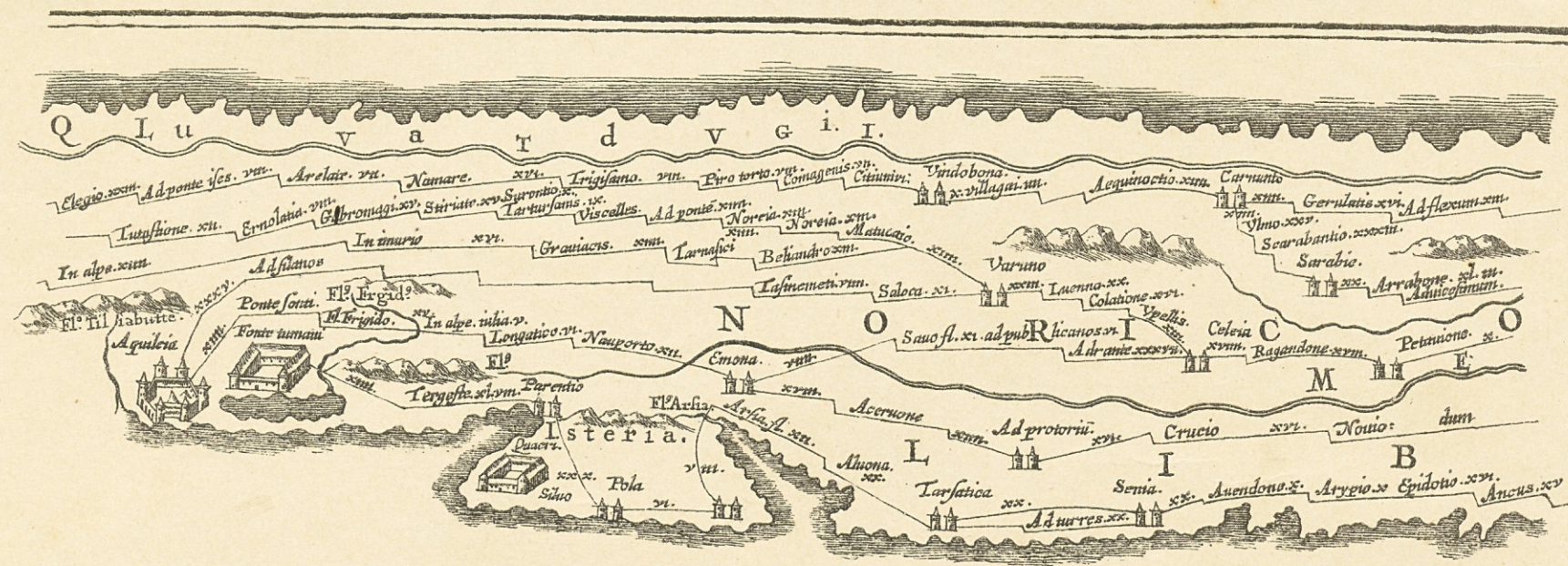
IV. Jbrb. Peutingerische Karte

Copie des XIII. Jbrb.

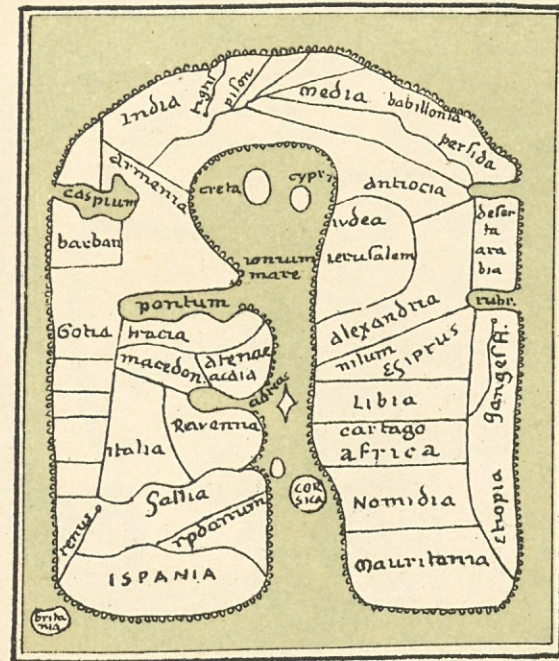
Auschnitt  
für

NORICUM.

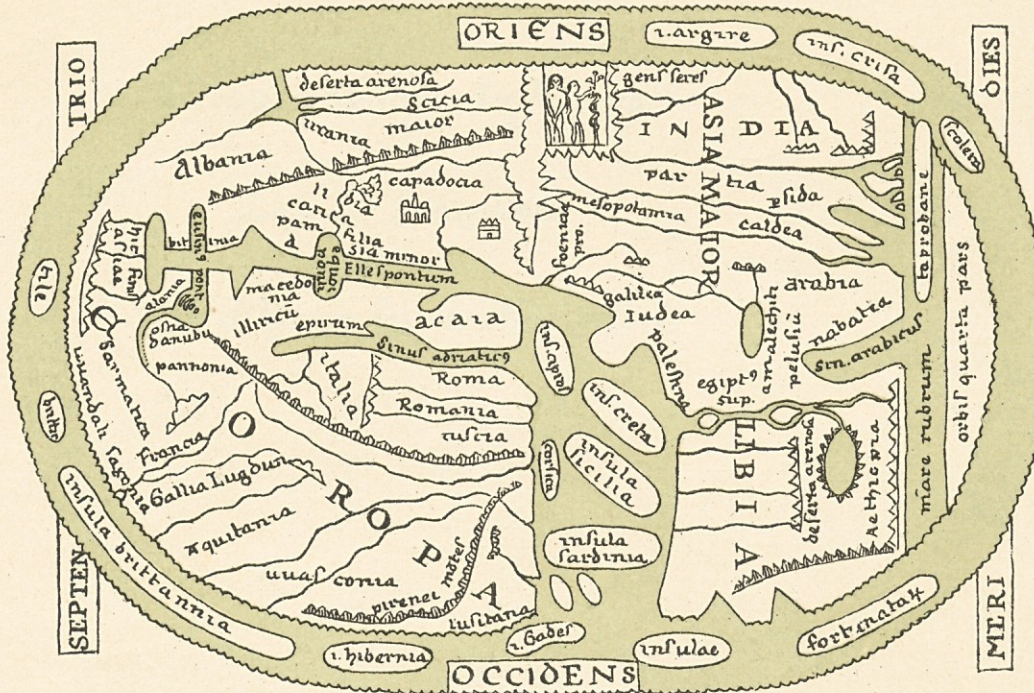
Nach Kupferstich 18. Jbrb. im Landesarchiv.



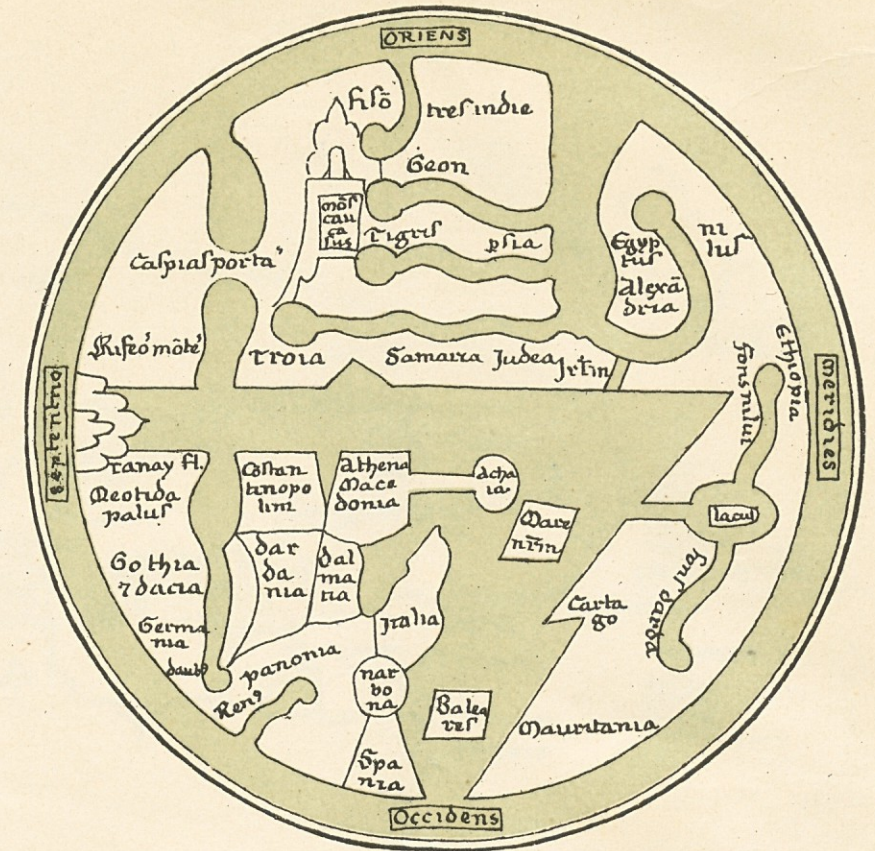




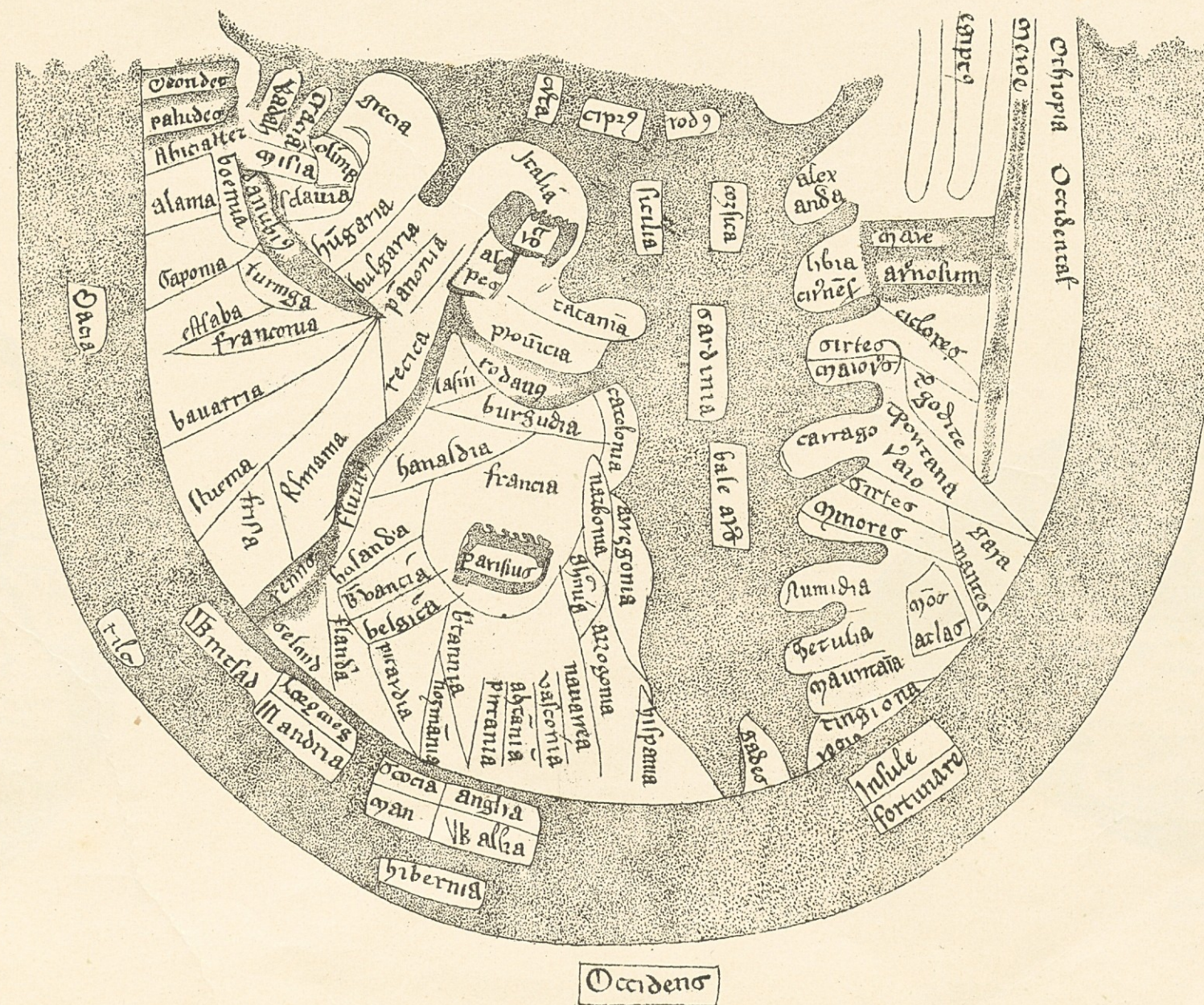
Weltkarte von Alby  
VIII. Jahrhundert.



Weltkarte von Saint Sever  
XI. Jahrhundert.



Weltkarte des Guido  
XII. Jahrhundert.



Weltkarte im Britischen Museum.  
XIII. Jahrhundert.

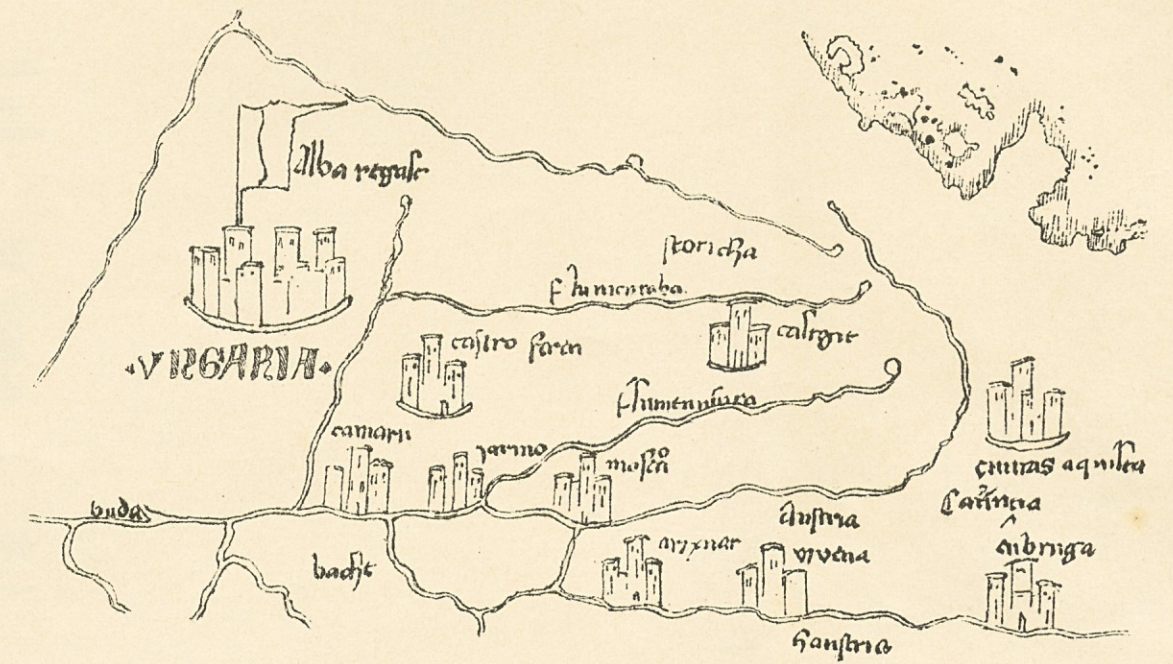
Geographische Auffassung  
der  
Lage der Einzelländer  
in den  
Weltkarten vom 8.-13. Jhrh.





Weltkarte des Petrus Vesconte, 1320.

Geographische Auffassung  
 der  
 Lage der Einzelländer  
 in den  
 Weltkarten des 14.-Mitte 15. Jhrh.



Anonyme Weltkarte  
XIV. Jahrhundert.



Weltkarte Borgia, nach 1410.

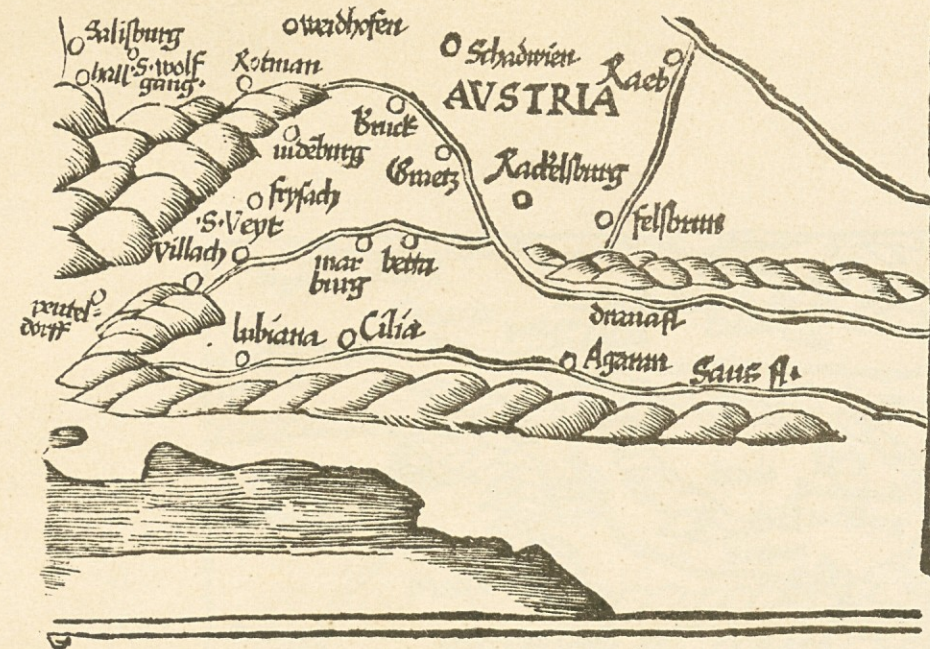


Genuesische Weltkarte, 1447.



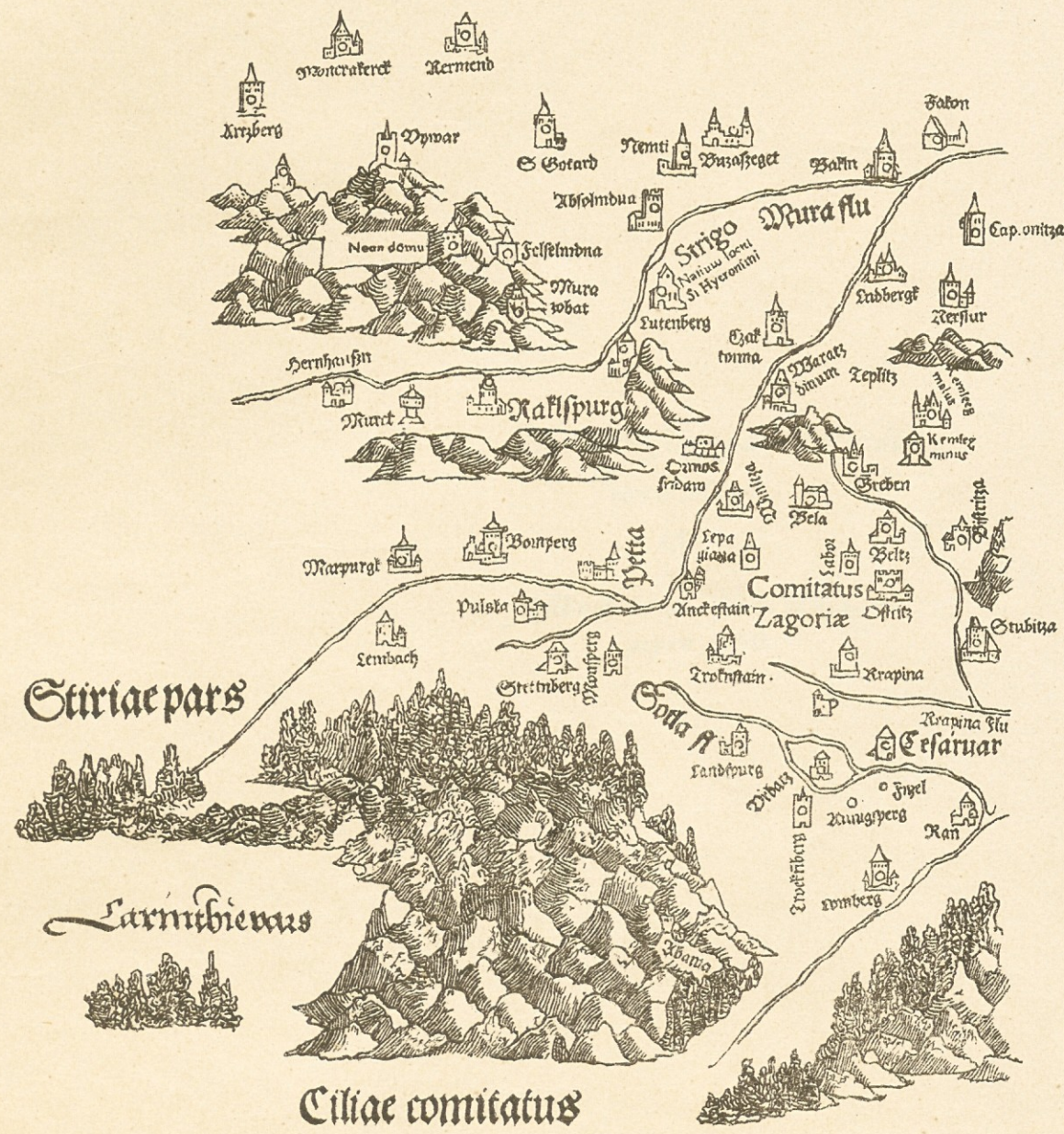






1. Ptolemäus bearbeitet von  
Lor. Fries.  
1522.

Modernisierung des Ptolemäus  
„  
Gränz- u. Wegkarten  
von 1522-23.

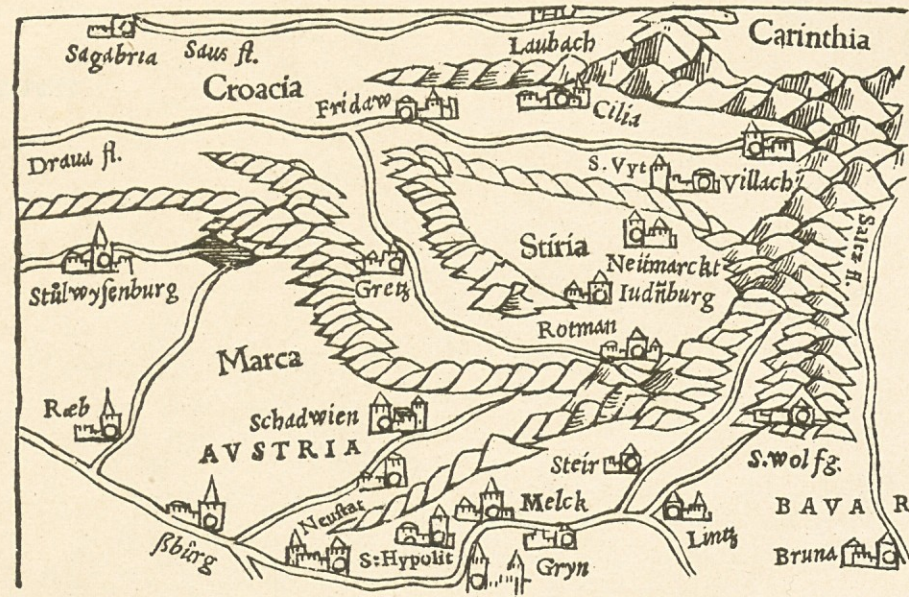


2. Ostgränze von Steiermark  
aus Tannstettlers Karte von  
Ungarn 1528.



3. Abschnitt der Wegkarte  
A. Glockendons f. Deutschbland  
1533.





Modernisierung des Ptolemäus  
 von S. Münster  
 1540.  
 u.  
 Abschnitt der deutschen Wegkarte  
 gegen 1550.





In Venetia appref-  
fo Gabriel Giolito  
al segno della Fe-  
nice.

Il uero ritratto di  
tutta l'Alama-  
gna.

Karten & Kärtchen  
von  
1552-53.

Enos Vico  
Parm.f.

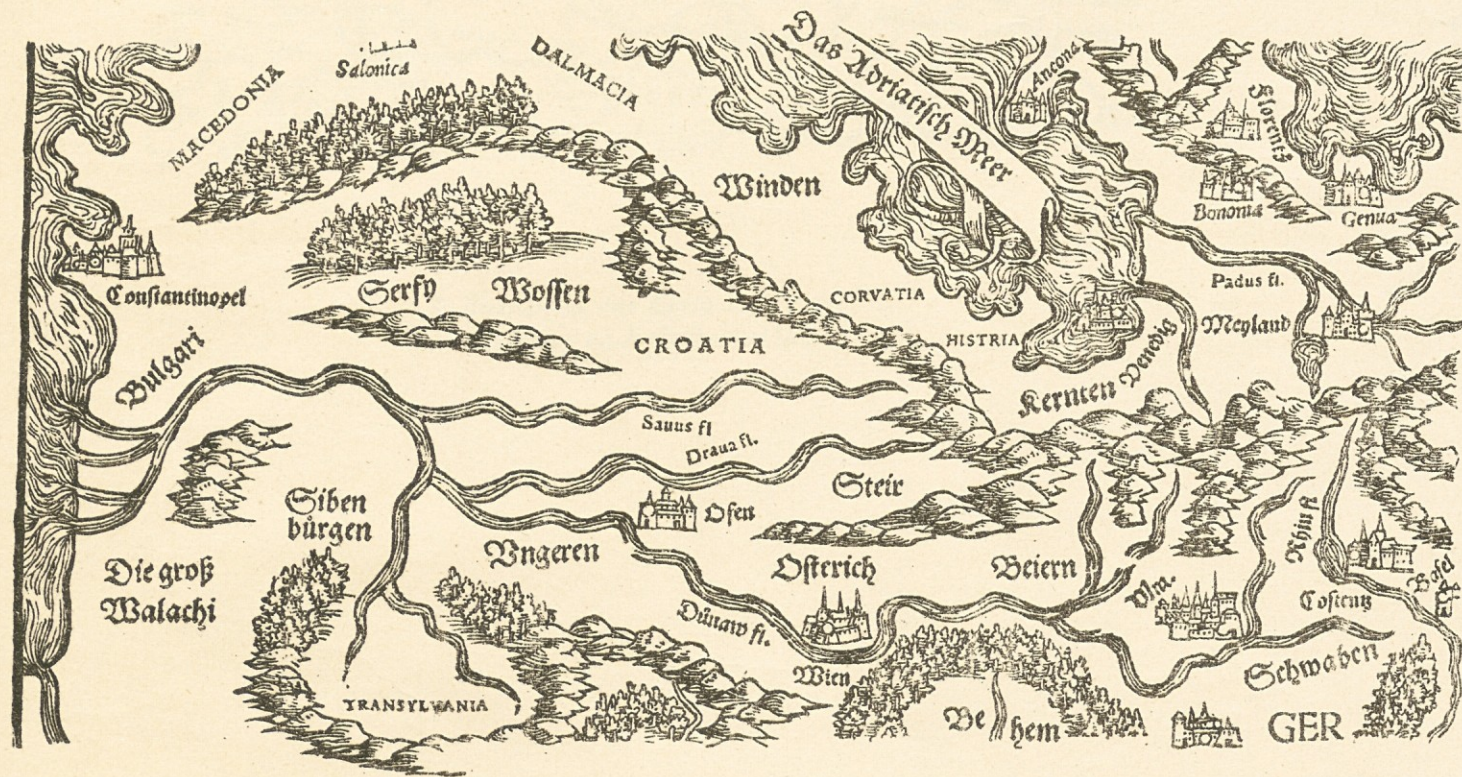
Opera di Iacopo de  
Gastaldi Cosmo-  
grafo In Venetia,  
1552. Cũ privilegio



1. Aus Karte von Deutschland des  
Giac. Gastaldi, 1552.

II. Germania / Tütschland.

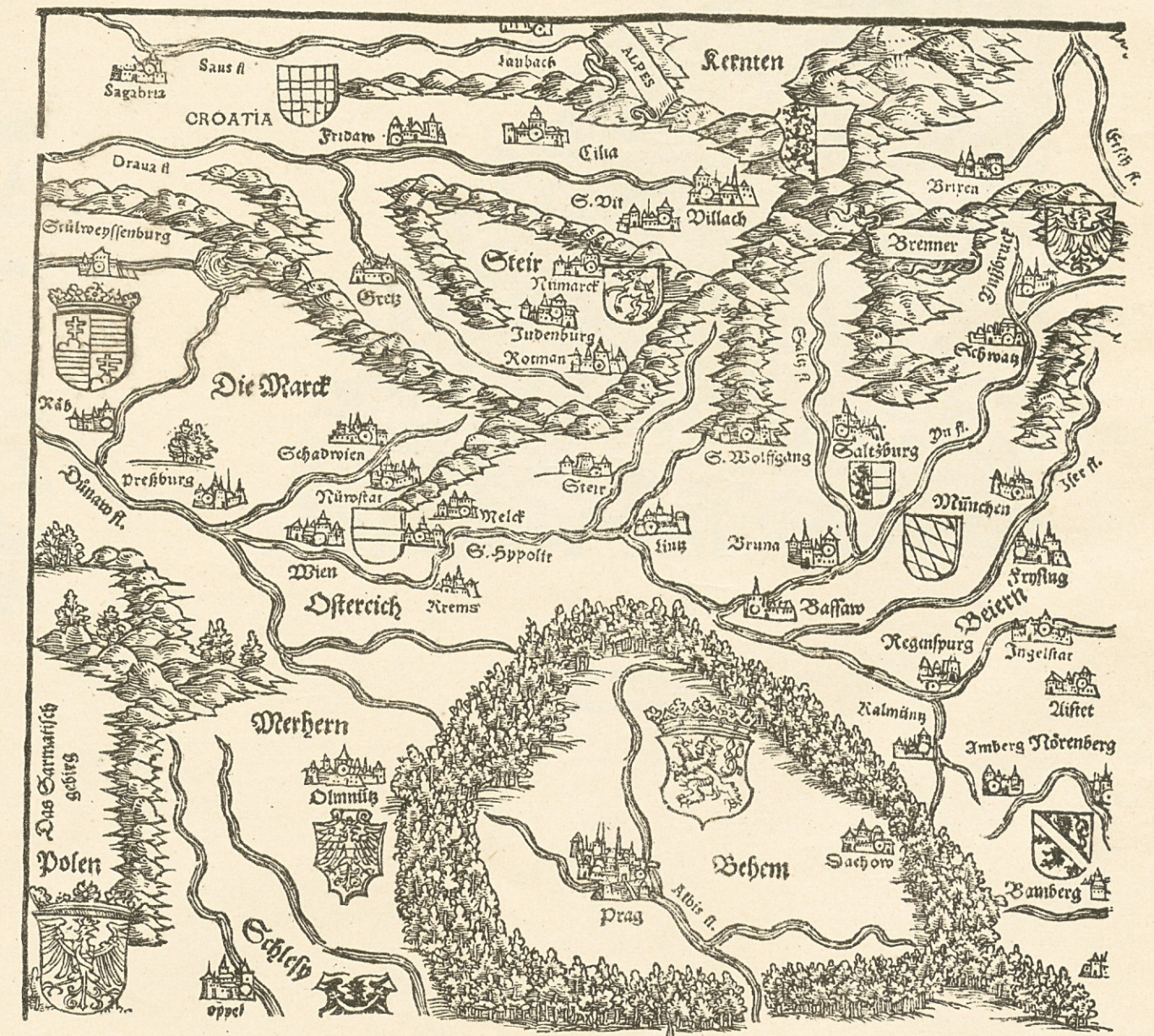
I. Europa / Das dritteil der welt.



3. Aus Karte von Europa des  
Chph. Froschbauer, 1556.



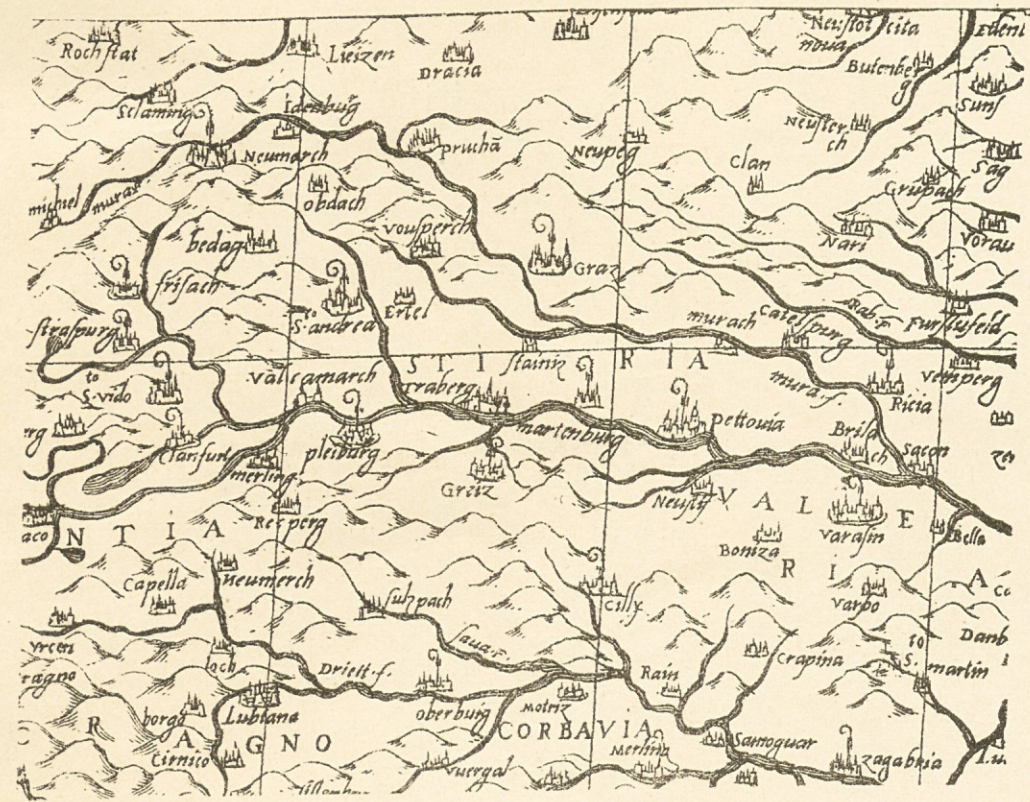
2. Aus Karte von Deutschland des  
Mich. Tramerzino, 1553.



4. Aus Karte von Deutschland  
desselben, 1556.



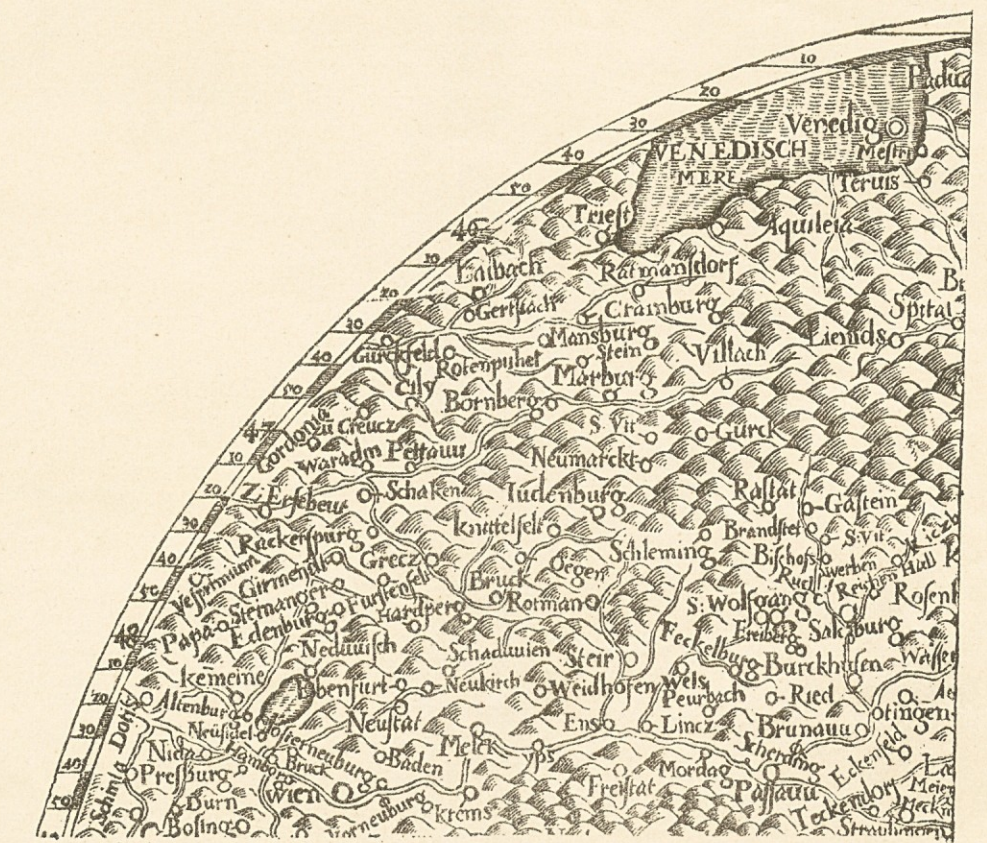
Karten & Kärtchen  
von  
1559 - 1560.



2. Auschnitt aus Karta des Fabius  
Licinius nach Gastaldi 1559.



1. Ostgränze der Steiermark nach  
Dom. Venetiano 1559.  
Nachdruck von c. 1565.



3. Abschnitt aus der Landtafel von  
Deutschland des Til. Stella 1560.



Erste Spezialkarte

für  
Steiermark.

1561.

Aus Lazius, Typi chorographici  
provinciar. Austriae, Wien.





Ergänzungsblätter  
zur  
ersten Specialkarte  
für  
Steiermark  
1561.  
Aus Lazius, Typi chorographici.







Ferando Bertelli Exc.

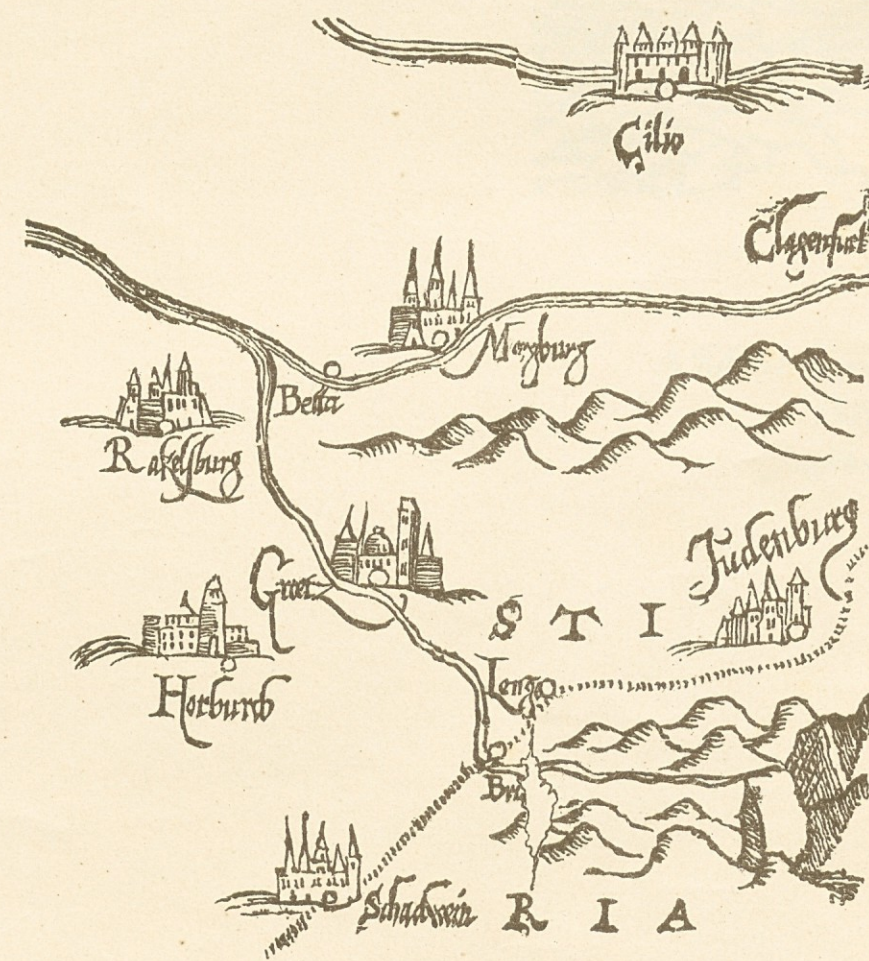
1. Karte des Ferando Bertelli  
1562  
Auschnitt.

Paulo Forli Veronese f. 1564.



2. (2) Karte des Gastaldo  
1564  
Auschnitt.

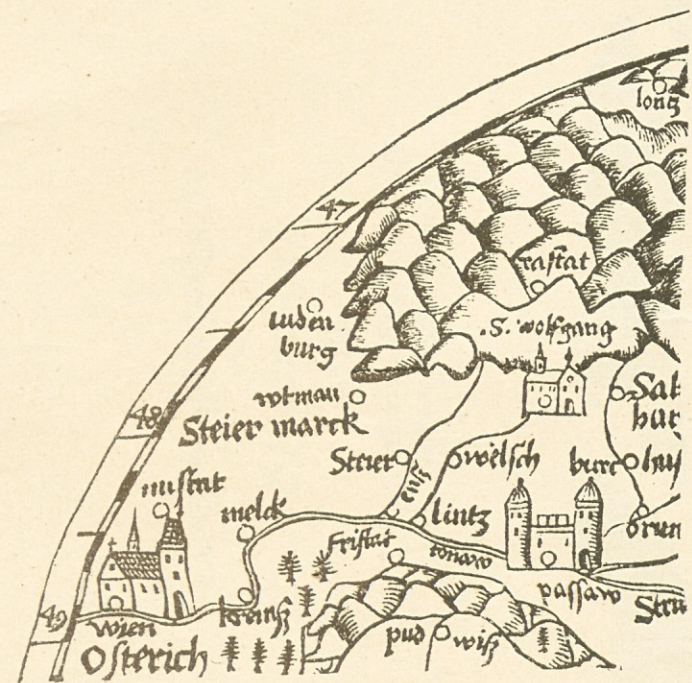
Kärtchen  
von  
1562-69



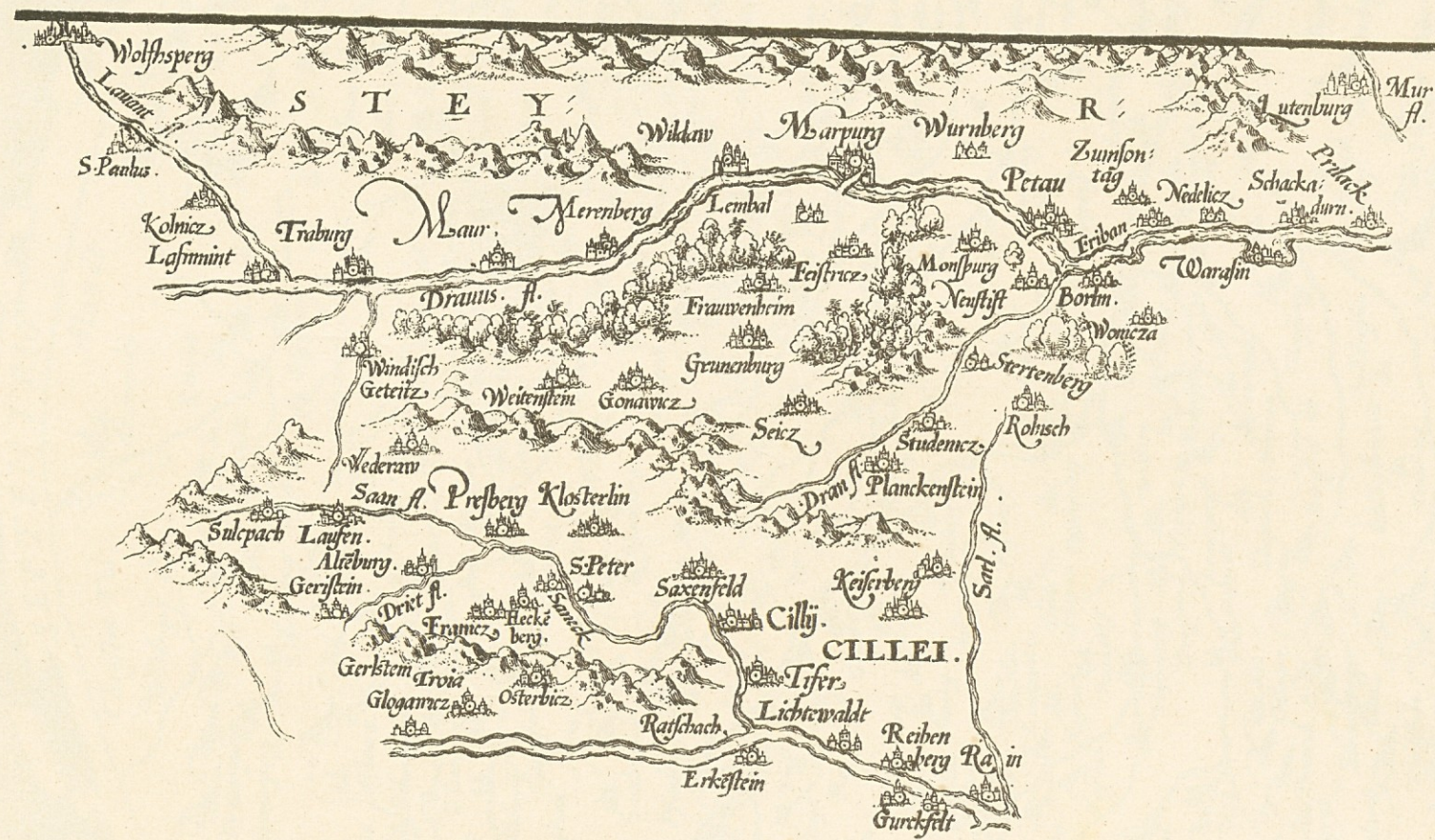
3. (3) Wegkarte aus Deutschland  
nach Rom.  
1569  
Auschnitt.



Kärtchen  
von  
1570-76



2. Kärtchen des de Necker  
aus dessen Planisphäre  
1574  
Abschnitt.



1. w Karte von Südsteiermark  
aus  
Ortelius  
1570  
Auschnitt.



3. Kärtchen von Hogenberg  
1576  
Auschnitt.







Nebenkarte  
zur  
zweiten Specialkarte  
für  
Steiermark  
1578.

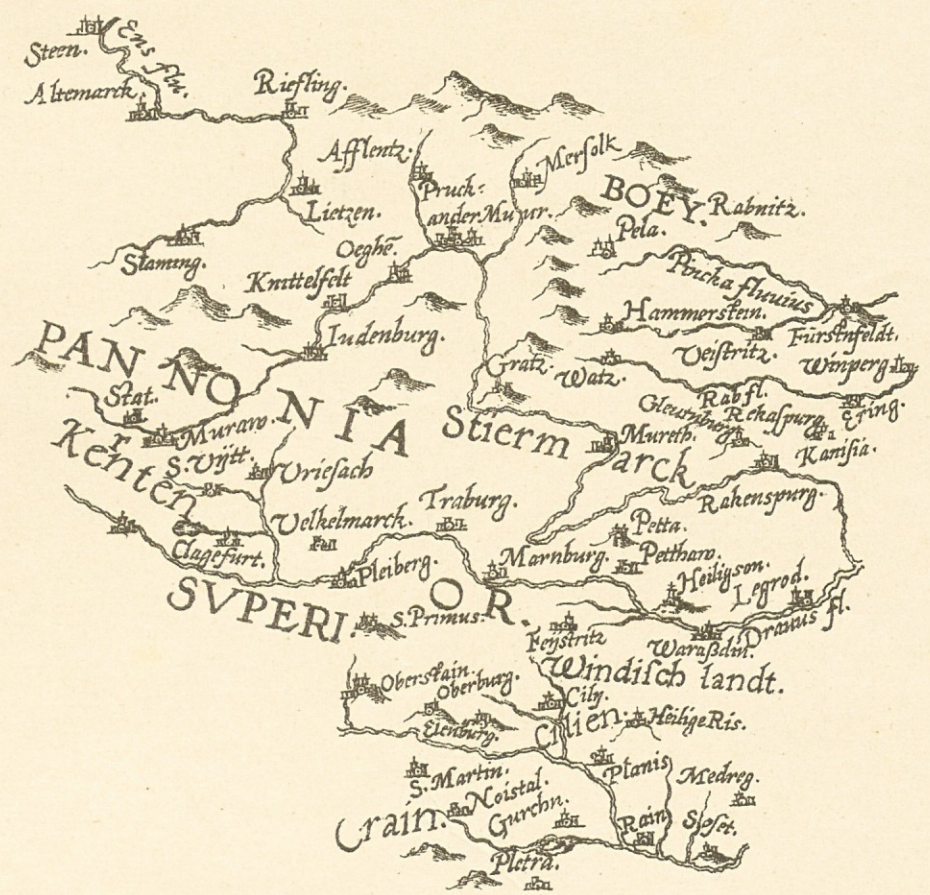
Aus Cellarius, Speculum orbis terrarum  
Abſchnitt der Karte Austria duca-  
tus, 2. Theil, Bl. II.







ILLIRICI SEV SCLAVONIAE. CONTINENTIS Croatiae, Carniae, Istriae, Bosniae, eisquae conterminas provincias, recens ac emendatus typus. Auctore Augustino Hirsvogelio.



Nebenkärtchen zur zweiten Specialkarte für Steiermark, 1578.

- Aus Cellarius, Speculum orbis terrar.
1. Steiermark südlich der Drau, Ausgchn. der Karte Illyricum, 2. Theil, Bl. 12.
  2. Steiermark als Theil des mittleren Donaugebietes, Ausgchn. aus 2. Tbl. Bl. 21.
  3. Steiermark als Theil des deutschen Reiches, Ausgchn. aus 2. Theil, Bl. 1.



GERMANIA vniuersa, Europae totius Regio longe florentissima, per Heilrichum Zellium elaborata, ac demum recognita. excusa Antwerpiae per Gerardum de Iode.



Dritte Specialkarte von Steiermark  
(unbekannten Namens)

1580.





Vierte Specialkarte von Steiermark

von  
G. Mercator,  
1589.

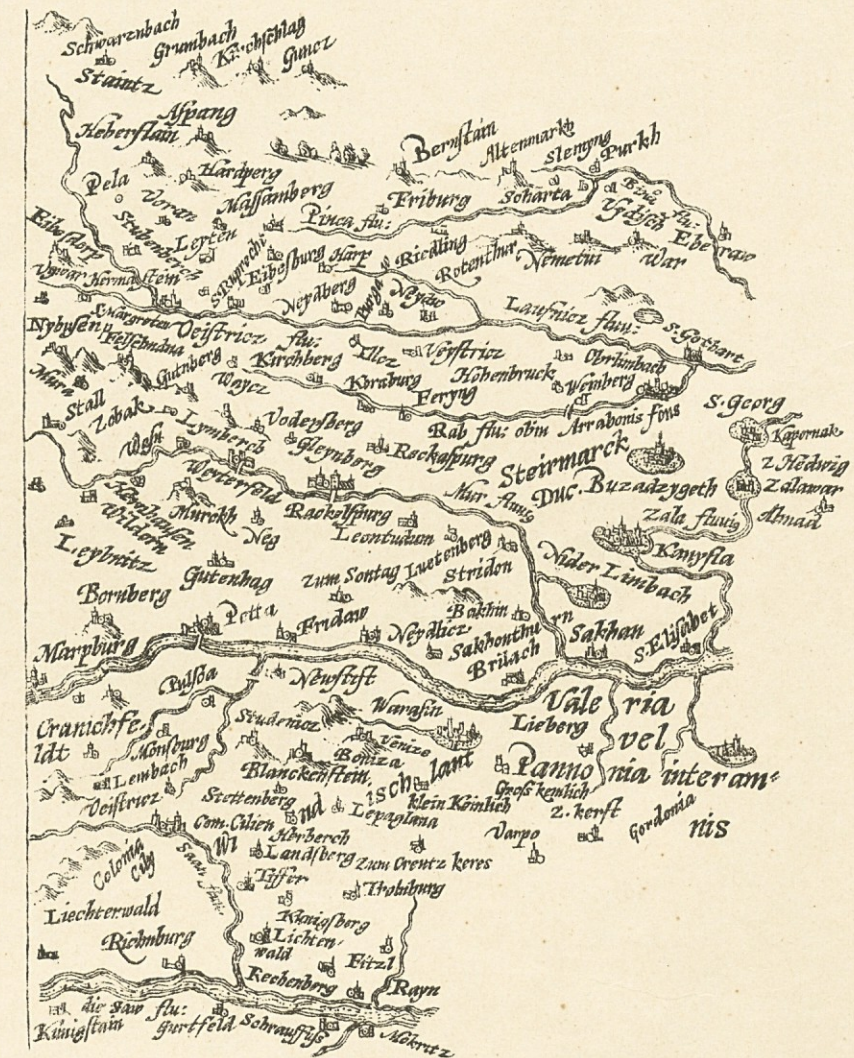




Kärtchen  
zwischen  
1590 - 1600.



1. Aus Hogenbergs & Quad  
Planisbäum v. Deutschland  
1595.  
Abschnitt.



2. Die steir. Ostgränze  
nach Loniger (de Bry)  
1596.  
Abschnitt.



Domoznanski oddelek

STEIERMARK

III 14426

912(436.4)''01/16''



8009167



KNJIŽNICA IVANA POTRČA PTUJ

COBISS