




Lia pitivniil dwe
17/1112006 1/2 12^h v. A. G. a.
Reven stolpu.
And Natic.





Seznamek



markiranih potov

v področju „Slovenskega planinskega
društva“.



(Dodatek: Vodniški tarifi in imenik vodnikov.)

Jean Zuhovc



Izdalo in založilo „Slovensko planinsko društvo v Ljubljani“.

Tisk J. Blasnika naslednikov v Ljubljani.

Suppl. 37732

37732



VII E c

030034239

Razdelitev in kazalo.

I. Poti v Podravske krajinah:	1 do	4
<i>a</i>) na Kozjaku (Posruck)	1	„ 2
<i>b</i>) na Póhorju	2	„ 4
II. Poti v Mislinjski in Šaleški pokrajini	5	„ 6
III. Poti v Savinskih planinah	7	„ 19
<i>a</i>) izhodišče na Štajerskem	7	„ 14
<i>b</i>) „ na Kranjskem	14	„ 17
<i>c</i>) „ na Koroškem	17	„ 19
IV. Poti po Posavskih pokrajinah pod Ljubljano in po Dolenjskem	20	„ 26
V. Poti v Ljubljanskem okrožju (všteto Škofjeloško in Krimsko hribovje)	27	„ 34
VI. Poti v Radovljiški in Blejski okolici	35	„ 39
VII. Poti v Karavankah in po Koroškem	40	„ 48
VIII. Poti v Julskih Alpah:	49	„ 70
<i>a</i>) pristop iz gorenje Savske doline	49	„ 54
<i>b</i>) pristop iz Bohinja	54	„ 58
<i>c</i>) s severnega Goriškega	58	„ 70
IX. Poti po Notranjskem-Vipavskem	71	„ 75
X. Poti v Tržaški okolici	76	„ 78

Opomba. Radi popolnosti potnih zvez so sprejete v ta seznamek tudi nekatere nemarkirane ceste ob gorskih prelazih ter za zvezo važni poti, ki so jih priredila druga društva; ti poti so zaznamovani z zvezdico *.

Razdelitev in kazalo

1	1	1. Razdelitev in kazalo
2	2	2. Opis dela
3	3	3. Opis dela
4	4	4. Opis dela
5	5	5. Opis dela
6	6	6. Opis dela
7	7	7. Opis dela
8	8	8. Opis dela
9	9	9. Opis dela
10	10	10. Opis dela
11	11	11. Opis dela
12	12	12. Opis dela
13	13	13. Opis dela
14	14	14. Opis dela
15	15	15. Opis dela
16	16	16. Opis dela
17	17	17. Opis dela
18	18	18. Opis dela
19	19	19. Opis dela
20	20	20. Opis dela
21	21	21. Opis dela
22	22	22. Opis dela
23	23	23. Opis dela
24	24	24. Opis dela
25	25	25. Opis dela
26	26	26. Opis dela
27	27	27. Opis dela
28	28	28. Opis dela
29	29	29. Opis dela
30	30	30. Opis dela
31	31	31. Opis dela
32	32	32. Opis dela
33	33	33. Opis dela
34	34	34. Opis dela
35	35	35. Opis dela
36	36	36. Opis dela
37	37	37. Opis dela
38	38	38. Opis dela
39	39	39. Opis dela
40	40	40. Opis dela
41	41	41. Opis dela
42	42	42. Opis dela
43	43	43. Opis dela
44	44	44. Opis dela
45	45	45. Opis dela
46	46	46. Opis dela
47	47	47. Opis dela
48	48	48. Opis dela
49	49	49. Opis dela
50	50	50. Opis dela

Opomba: Razdelitev in kazalo sta sestavni deli tega dela. Vse podatke in opombe, ki so navedene v tem delu, so namenjene le za referenčne namene in ne predstavljajo garancije za natančnost ali popolnost informacij. Za več informacij se obrnite na avtorja ali izdajatelja.

I. Poti v **Podravskih** krajinah.

Zap. št.	Izhodišče	Smer in točke pota
1	Lúčane (Leutschach, 352 <i>m</i>)	<p>a) Na Kozjaku (Posruck).</p> <p>Lúčane (od Kreuzwirta) — mimo Žlémberških ribnikov (Schmierenberger Teiche) — Sv. Duh (907 <i>m</i>) 3^h. Varijanta (krajša) od Lúčan ob Sv. Duškem potoku naravnost proti jugu k Sv. Duhu.</p>
2	„	Lúčane (od Kreuzwirta) — Sv. Križ (582 <i>m</i>) 3 ^h .
3	Sv. Juri ob Pésnici (307 <i>m</i>)	Sv. Juri — ob reki Pésnici — Sv. Križ (582 <i>m</i>) 1 ¹ / ₄ ^h .
4	„	Sv. Juri — čez Vršnik — Sv. Križ (582 <i>m</i>) 1 ¹ / ₄ ^h .
5	Št. Kungota (291 <i>m</i>)	Gornja Št. Kúngota — Sv. Križ (582 <i>m</i>) 1 ¹ / ₂ ^h .
6	„	Spodnja Št. Kúngota — čez Nabažec — Sv. Križ (582 <i>m</i>) 2 ^h .
7	Maribor — Kamnica	Kamnica — Sv. Urban (595 <i>m</i> , odtod markacija) — ob Prapnikovem potoku — Sv. Križ (582 <i>m</i>) — mimo Žlémberških

Zap. št.	Izhodišče	Smer in točke pota
		ribnikov (Schmiererb. Teiche) — Sv. Duh (907 m) 4 ^h (od Sv. Urbana).
8	Maribor — Kamnica	Kamnica (začetek markacije 1/2 ure nad Kamnico na Bobičevem) — Sv. Križ (582 m) 2 ^h .
9	Lembah (postaja) — Bistrnica (280 m)	Bistrnica — vozna pot mimo Schoberhofa — Sv. Križ (582 m) 2 ^h . Varijanta od Schoberhofa po bližnjici do Sv. Križa 1 ^h .
10	Bistrica (Feistritz, postaja) — Viloš	Viloš (Wildhaus, 306 m) — mimo Lorbeka čez Bistrniško jamo — Sv. Križ (582 m) 2 1/2 ^h .
11	Ruše (postaja) — Selnica (330 m)	Selnica — Bistrica pri Selnici — Sleme — Žavčarjev vrh (914 m) — Sv. Križ (582 m) 4 ^h .
12	„	Selnica — čez Roč — Sv. Duh (907 m) 3 ^h .
13	Sv. Lorenc (po- staja) — Šturm	Šturm (283 m) — po Šturmovi jami — Sv. Duh (907 m) 1 3/4 ^h .
b) Na Pohorju.		
14	Sl. Bistrica (284 m)	Slov. Bistrica — po okrajni cesti do Sv. Martina na Pohorju (780 m) 1 1/2 ^h — Sv. Areh (1249 m) 2 ^h — Žigertov vrh (1345 m) 1/2 ^h .

Zap. št.	Izhodišče	Smer in točke pota
15	Račje (Kranichsfeld) — Fram (333 m)	Fram — čez Planico mimo gostilne pri Momu — Sv. Areh (1249 m) 4h — Žigertov vrh (1345 m) 1/2 h.
16	Ruše (postaja, 306 m)	Ruše — Sv. Areh (1249 m) 2 1/2 h — Žigertov vrh (1345 m) 1/2 h.
17	„	Ruše — ob Lobnici v Šumik — Pod slap 3h. Nadaljna pot čez Reber — Sv. Areh (1249 m) 2h.
18	„	Ruše — Smolnik (868 m) — mimo Jelenske peči na Staro glažuto (1086 m) 1 h — Šumik 1/2 h.
19	„	Ruše — Smolnik — čez Brodnarjev vrh — Klopni vrh (1335 m) 2h.
20	„	Ruše — Smolnik — Stara glažuta (1086 m) — čez Mirni vrh (1337 m) — Klopni vrh (1335 m) 2h.
21	Sv. Lorenc (postaja, 310 m)	Sv. Lorenc. (postaja) — Marija v Puščavi 1/2 h — trg Sv. Lorenc (442 m) 1/2 h — po cesti do Grobelnikovega mlina v Radovini 1/4 h — strmo kvišku na Klopni vrh 2h — sedlo „Brv“ (Steg, 1253 m) 1 1/4 h — na Rogljo (1517 m) 2h.

Zap. št.	Izhodišče	Smer in točke pota
22	Sv. Lorenc (postaja, 310 <i>m</i>)	Sv. Lorenc — Grobelnikov mlin (glej št. 21) — po Radovini naprej in ob njenem desnem pritoku „Plešičkem potoku“ — čez silno strmi Petelinjak — pod Plešičem na sedlo Brv (Steg, 1253 <i>m</i>) 3 ^h — na Pesek (Am Sand, 1382 <i>m</i>) 1 ¹ / ₄ ^h — pod Rogljo (1517 <i>m</i>) čez Konjiško planjo — Št. Kungota (748 <i>m</i>) 3 ^h . (Od Št. Kungote okrajna cesta na Zreče — Konjice). Glej II., št. 5.
23	Vuhred (postaja, 331 <i>m</i>)	Vuhred (postaja) — skozi vas Vuhred ob potoku mimo Streicherjeve gostilne — mimo zadnje logarske hiše pri „Samcu“ (kjer se lahko noči) — Velika kopa (1542 <i>m</i>) 5 ^h . Glej II., št. 4.
24	Konjice — Št. Kungota	Glej št. 22.

II. Poti v **Mislínjski** in **Šaléški** pokrajini.

(Velenjska železnica.)

Zap. št.	Izhodišče	Smer in točke pota
1	Slovenjgradec (409 m)	Slovenjgradec — Stari trg — Sele — Sv. Uršula (1696 m) 5 h.
2	"	Slovenjgradec — Podgorje — Sv. Miklavž — Končnik — Velúnja — Šoštanj 4 h.
3	"	Slovenjgradec — Podgorje — Dobra — postaja Dovže 2 1/2 h.
4	Dovže (postaja, 463 m)	Dovže — Rázborica — Velika kopa (1550 m) 3 1/2 h. Glej I., št. 23.
5	Mislinje (postaja, 475 m)	Mislinje — Pesek — po jami na Rogljo (1517 m) 3 h. Varijanta (daljša, toda zanimivejša): od Peska po Valovcah na Rogljo, skupaj 3 1/2 h. Glej I., št. 22.
6	Huda luknja (485 m)	Huda luknja (postajališče) — Sv. Jošt na Kozjaku (063 m) — Špik (1107 m) 2 1/2 h.
7	Paka (postajališče, 419 m)	Paka — Sv. Jošt (1063 m) — Špik (1107 m) 1 1/2 h.

Zap. št.	Izhodišče	Smer in točke pota
8	Št. Janž na Peči (473 m)	Št. Janž na Peči — Sv. Jošt (1063 m) — Špik (1107 m) 2 h.
9	Šoštanj (368 m)	Šoštanj — Gabrk — Plešivec (585 m) 1 1/2 h.
10	„	Šoštanj — Zavodne (645 m) 2 h — Št. Vid (1065 m) 1 1/2 h — Sv. Uršula (1696 m) 2 1/2 h.
11	„	Šoštanj — Sv. Florjan — Grebenšek — Zijalka (votlina) 2 h.
12	„	Šoštanj — Sv. Florjan — Grebenšek — Bele vode (797 m) 2 1/2 h.
13	„	Šoštanj — Sv. Florjan — Grebenšek — Sv. Križ (1044 m) 3 h.
14	„	Šoštanj — Lokavica — Veliki vrh — Oljska gora (gora Oljka, 734 m) 2 1/2 h.
15	Rečica (postaja, 320 m), oz. Pólzela	Rečica — Oljska gora (734 m) 1 1/2 h — Pólzela (292 m) 1 1/2 h.
16	Rečica (postaja)	Rečica — Št. Martin na Paki — čez Gorenjski vrh — Ljubija — Mozirje (bližnjica) 1 1/2 h.

III. Poti v **Savinskih** planinah.

Zap. št.	Izhodišče	Smer in točke pota
1	Žalec — Griže	<p>a) Izhodišče na Štajerskem. Griže — Hausenbichlerjeva koča na Mrzlici — Mrzlica (1100 m), 3 h. Sestop na kranjsko stran v Trbovlje ali Hrastnik glej IV., št. 10, 11, 14.</p>
2	Bráslovče	Braslovče — razvalina Žovnek (Sannegg) 1 h.
3	Rečica na Paki	Rečica na Paki (Rietzdorf, postaja) čez Gorenjski vrh — Mozirje, glej št. 4.
4	Mozirje (347 m)	Mozirje — Ljubija — čez Gorenjski vrh — Šmartno na Paki 1 ¹ / ₄ h (pešpot in bližnjica do postaje na Rečici (Rietzdorf).
5	„	Mozirje — Loke — Sv. Urban (661 m) — cerkva na Čreti (996 m) — Sv. Jošt (955 m) — navzdol do Lipe (prehod z Vranskega v Šmartno, glej št. 13 in 14) 5 h.

Zap. št.	Izhodišče	Smer in točke pota
6	Mozirje (347 m)	Mozirje — Križnik (gozd) — trg Rečica 1 h (pešpot in bližnjica).
7	„	Mozirje — mimo pokopališča — Šmihél (718 m) — Mozirska koča (1344 m) — čez „Hlevišče“ — Medvédjak (1566 m) 4 h. Varijanta od Mozirske kočice na Bóskovec (1590 m) $\frac{3}{4}$ h.
8	„	Mozirje — pod pokopališčem na levo — Sv. Radegunda (813 m) — Planinšek (pogorišče) 2 h. Tukaj se shaja pot s potjo preko Šmihela (glej št. 7).
9	„	Mozirje — Ljubíja — po Ljubijski dolini do izvira Ljubije — kmet Zaločan — Kal (1329 m) — Mozirska koča (1344 m) 5 h.
10	Mozirje ali Rečica	Čez Šmihél (718 m) — navzdol k potoku Ljubiji in navzgor k Sv. Križu (1044 m, sloveča božja pot). Od Šmihela 2 h.
11	Rečica (trg)	Rečica — Goličnik — Bela peč $2\frac{1}{4}$ h — Mozirska koča (1344 m).
12	Radmirje	Radmirje (od kmeta Prodnika) — Bela peč (glej št. 11) — Mozirska koča (1344 m) 3 h. Varijanta po vozni poti na „Hlevišče“.

Zap št.	Izhodišče	Smer in točke pota
13	Vransko (338 m)	Vransko — čez Lipo (sedlo pod Menino) — Šmartno 2 ^h .
14	"	Vransko — čez Lipo — Bočna 2 ¹ / ₄ h.
15	"	Vransko — Merinica — kmet Pikel — Ščavnice (1439 m) — po planotah Menine do Gornjegrajske koč e (1490 m) 4 ³ / ₄ h.
16	Šmartno	Šmartno — Vransko, ozir. Čreta, glej št. 13 in 5.
17	Bočna	Bočna — Vransko, glej št. 14.
18	"	Bočna — Strojnik (lovska koč)a — Ščavnice (1439 m) 3 ¹ / ₄ h — Gornjegrajska koč a (glej št. 15).
19	"	Bočna — čez „Bočko trato“ na Menini — Gornjegrajska koč a (1490 m) 3 ^h .
20	Gornji grad (428 m)	Gornji grad — Menina: a) Gornji grad — Sv. Florjan (742 m) — „Prag“ — Ovčji stan — Gornjegrajska koč a (1490 m) 3 ^h .
21		b) Gornji grad — čez Boróvnico — Grajščinski stan — Gornjegrajska koč a 3 ^h .

Zap. št.	Izhodišče	Smer in točke pota
22		c) Gornji grad — kmet Strmčnik — Grajščinski stan $2\frac{1}{2}$ h — Gornjegrajska koča.
23		d) Gornji grad — Bočna — Menina, glej št. 18 in 19.
24		e) Gornji grad — Gornjegrajska koča in odtod v Tuhinj $2\frac{1}{2}$ h (glej št. 55).
25	Gornji grad (428 m)	Gornji grad — kmet Špeh — Veliki Rogatec (1557 m) $3\frac{1}{2}$ h.
26	„	Gornji grad (od Prodnika) — Sv. Lenart (914 m) — Veliki Rogatec (1557 m) 4 h.
27	„	Gornji grad — prelaz Črnilec (902 m) — Kamnik čez (Pórebre) 4 h (glej št. 56).
28	„	Gornji grad — Arníčov vrh (1032 m) — Luče (520 m) 3 h.
29	Luče (520 m)	Luče — Gornji grad, glej št. 28.
30	„	Luče — Huda ravan — planina Arta — Ráduha (2065 m) 4 h. Varijanta od Hude ravni čez planino Loko na Raduho $2\frac{1}{2}$ h.
31	„	(Luče) Lakovnik — Radušnik (kmet) — planina Loka $2\frac{1}{2}$ h — Raduha (2065 m).

Zap. št.	Izhodišče	Smer in točke pota
32	Luče (520 m)	Luče (od Črnšeka, $\frac{1}{4}$ h pod Lučami) — Raske — Bela peč (1400 m) — Črna na Koroškem 5 h.
33	„	Luče (ob Lučnici) — Planinšek (1087 m) — Vódole (1569 m) — Prag pri Velikem vrhu $4\frac{1}{2}$ h — Kocbekova koča . Varijanta od Praga na Veliki vrh (2111 m) 1 h.
34	„	Luče — Pečovnik — Dol — Lučka koča (1430 m) — Kocbekova koča (1770 m) — Ojstrica 7 h.
35	Solčava	Solčava — k „veliki tisi“ $\frac{1}{2}$ h.
36	„	Solčava — Tolstovršnik — Grohót — Raduha (2065 m) 4 h.
37	„	Solčava — Štiftar — Prodnik — Sv. Jakob v Koprivni (na Koroškem) $2\frac{1}{2}$ h — Varijanta od Prodnika — Sleme — Bistra (na Koroškem) $1\frac{1}{2}$ h.
38	„	Solčava — Sv. Duh (1247 m) — Sv. Lenart (na Koroškem, 1330 m) $2\frac{3}{4}$ h.
39	„	Solčava — nad Robanovim kotom — Knez $1\frac{1}{2}$ h. Glej št. 40.

Zap. št.	Izhodišče	Smer in točke pota
40	Solčava	Solčava — Roban — Knez — Strelavec (1798 m) 2 ¹ / ₂ h. Sestop: Plesnikova planina — Plesnik v Logarski dolini 2 ¹ / ₂ h.
41	Logarska dolina (Logarski kot)	Logarska dolina (Podbrežnik) — Pastirkov vrh (1534 m) — Železna Kaplja na Koroškem 4 h.
42	„	Logarska dolina (Podbrežnik) — Pavličev vrh (1339 m) — Bela na Koroškem 4 h. Varijanta: od Pavličevega vrha na Pavličevo steno (1656 m) 1 h.
43	„	Logarska dolina (Podbrežnik) — Matkov kot 2 h.
44	„	Logarska dolina (Podbrežnik — Logar — Plesnik) — slap pod Rinko 2 h — Okrešelj (1377 m) ¹ / ₂ h.
45	„	Nadaljevanje od Okrešlja: a) Okrešelj — Mrzli dol — Savinsko sedlo (okoli 2000 m) 2 h — Češka koč a 1 ¹ / ₂ h. Varijanta od Savinskega sedla na Mrzlo goro (2208 m) 2 ¹ / ₂ h.

Zap. št.	Izhodišče	Smer in točke pota
46	Logarska dolina (Logarski kot)	b) Okrešelj — Turski žleb — Skuta (2530 m) 4 h.
47	"	c) Okrešelj — Kamniško sedlo in Kamniška koč a (1879 m) 1 1/2 h. (Glej št. 69 do 71.)
48	"	Logarska dolina (čez Logarjevo planino) — Grlo — Rjavčev vrh pri Planinščici (pod Ojstrico) 2 1/2 h.
49	"	Logarska dolina — Klemenšekova planina (1195 m) — Škarje (2127 m) — Ojstrica (2350 m) 6 h. (Navzdol po vzhodnem grebenu do Kocbekove koč e 1 h.)
50	"	Logarska dolina (Plesnik) — Plesnikova planina — Strelovec (1798 m) 2 1/2 h. (Glej št. 40.)
51	Kocbekova koča (1770 m)	Kocbekova koča — Prag pri Velikem vrhu — Veliki vrh (2111 m) 1 1/2 h.
52	"	Kocbekova koča — Ojstrica (2350 m): po vzhodnem grebenu 1 h.
53	"	Kocbekova koča — Sedelce — * Korošica (1806 m) — * Ojstrica 2 h.

Zap. št.	Izhodišče	Smer in točke pota
54	Kocbekova koča (1770 m)	Kocbekova koča — * Korošica (1806 m) — * Škarje (2127 m) — Planjava (2392 m) 4 ^h — Kamniška koča (1879 m) 2 ^h .
b) Izhodišče na Kranjskem.		
55	Tuhinj	Gorenji Tuhinj — Menina (Gornje- grajska koča , 1490 m) 3 ^h (glej št. 20—24).
56	Kamnik	Kamnik — Pórebre — Črnilec (902 m) 2 ^h — Gornji grad 2 ^h (glej št. 27).
57	„	Kamnik — Stahóvica — Črna — Kranjski Rak (1031 m) 4 ^h (odtod v Luče čez Podvolov- ljak).
58	„	Kamnik — Záprice — Tunjice.
59	„	Kamnik — Vranja peč — Brdo.
60	„	Kamnik — Mekine — Olšévek.
61	„	Kamnik — Šenturška gora.
62	„	Kamnik — Tunjice — Sv. Ambrož (1086 m) — Krvavec (1853 m) 6 ^h .
63	„	Kamnik — Stahóvica — Sv. Primož (845 m) — Mala planina — Velika planina (1668 m) 5 ^h .

Zap. št.	Izhodišče	Smer in točke pota
64	Kamnik	Kamnik — Stahóvica — Bistriška dolina do Kópišča — Mokríca (1425 m) — Kóšútina (1990 m) 7 h.
65	„	Kamnik — Stahóvica — Izvir Bistrice (koča Kamniške korporacije) 3 1/2 h. Nadaljevanje glej št. 66 in sled.
66	Izvir Bistrice	Pritok Bele (1/2 h pod izvirom Bistrice) — * Presedljaj (1612 m) — * Vršiči — * Prag pod Dedcem — Sedelce (nad Korošico 1806 m) — navzdol do Kocbekove koč (1770 m) 6 h — Ojstrica (2350 m) 1 h. Varijanta od Presedljaja na Konj (1832 m); * varijanta od Praga pod Dedcem — Korošica — Ojstrica, ozir. Škarje (glej št. 53, 54).
67	„	Izvir Bistrice — * Kokrsko sedlo (1799 m) — * Grintavec (2559 m) ali * Skuta (2530 m) 5 h. Nadaljevanje čez Mlinarsko sedlo k Češki koči 3 h.
68	“	Izvir Bistrice — Kamniško sedlo in Kamniška koč (1879 m) 3 h — Okrešelj (1377 m) 1 1/4 h —

Zap. št.	Izhodišče	Smer in točke pota
69	Kamniška koča (1879 m)	slap pod Rinko in Logarska dolina (glej št. 44, 45, 46). Kamniška koča — Planjava (2392 m) 2 ^h — Škarje (2127 m) — Ojstrica (2350 m) 3 ^h — Kocbekova koča (1770 m) 1 ^h . Glej št. 52, 53, 54.
70	„	Kamniška koča — Brana (2247 m) 1 ^h .
71	„	Kamniška koča — Kotličiči (okoli 1700 m) — Turska gora (2246 m), ozir. Podi — Skuta (2530 m) 4 — 4 ^{1/2} h. Nadaljevanje čez Mlinarsko sedlo (2336 m) na Grintavec (2559 m) 2 ^{1/2} h ali čez Mlinarsko sedlo k Češki koči 3 ^h .
72	„	Kamniška koča — Okrešelj (1377 m) — Turski žleb — Skuta (2530 m) 5 ^h . Nadaljevanje kakor št. 71.
73	„	Kamniška koča — Okrešelj (1377 m) — Mrzli dol — Savinsko sedlo (okoli 2000 m) — Žrelo — Češka koča 4 ^{1/2} — 5 ^h .
74	Kranj — Cerklje	Cerklje — Stiška vas — Sv. Ambrož (1086 m) 3 ^h — Krvavec (1853 m) 2 ^h .

Zap. št.	Izhodišče	Smer in točke pota
75	Kranj — Kokra	Kokra — Sangrad (zdravilišče) 2 ^h — Cerklje $\frac{1}{4}$ ^h .
76	„	Kokra — Davovec — Krvávec (1853 <i>m</i>) 4 ^h .
77	„	Kokra — Greben (2224 <i>m</i>) 5 ^h .
78	„	Kokra (Povšnar) — Suhodolnikov jarek — Suhodolnik (896 <i>m</i>) — stara Frischaufova kočá — Korkrsko sedlo (1799 <i>m</i>) 3 $\frac{1}{2}$ ^h . Nadaljevanje na * Grintavec (2559 <i>m</i>) 2 $\frac{1}{2}$ ^h ali čez Pode na * Skuto (2530 <i>m</i>) 4 ^h — ali čez Mlinarsko sedlo k Češki koči 4 $\frac{1}{2}$ —5 ^h . Glej tudi št. 71, 72.
79	„	Kokra (Povšnar) — Suhodolnik (896 <i>m</i>) — stara Frischaufova kočá (1474 <i>m</i>) — čez Dolec na Kočno (2541 <i>m</i>) 6 ^h . Od Kočne nazaj ob Jezerski škrbini na Grintavec (2559 <i>m</i>) 2 ^h ; zveza s Češko kočó : * čez Jezersko škrbino — Zgornje Ravni — Češka kočá (Kremžarjeva pot) 3 $\frac{1}{2}$ —4 ^h .
c) Izhodišče na Koroškem.		
80	Železna Kapla	Prehod v Solčavo glej št. 41.
81	Bela (Koroško)	„ „ „ „ „ 42.

Zap. št.	Izhodišče	Smer in točke pota
82	Jezersko	Gornje Jezersko (Kazino) — čez Štularjevo sedlo — Češka koča 2 h.
83	„	Gornje Jezersko — Škubarjev vrh (1243 m) — Štularjevo sedlo — Češka koča 2 h.
84	„	Gornje Jezersko — po dolini Gorenji Kočni — Rjavi plaz — Češka koča 2 1/2 h.
85	Češka koča	Češka koča — Mala vratca (1800 m) 1/2 h.
86	„	Češka koča — Zgornje Ravni — * Kremžarjeva pot — * Jezerška škrbina — Kočna (2541 m) 4 1/2 h. Varijanta od Jezerške škrbine na Grintavec (2559 m) 1 1/2 h.
87	„	Češka koča — Zgornje Ravni — Frischaufova steza — Mlinarsko sedlo (2336 m) — Grintavec (2559 m) 3 h. Varijanta od Mlinarskega sedla na * Skuto (2530 m) 1 h. Nadaljevanje gl. št. 71, 72, 78.
88	„	Češka koča — Rjavi plaz — Žrelo — Vodíne — Savinsko sedlo (okoli 2000 m) 1 1/2 h. Nadaljevanje:
89	„	a) Mrzli dol — Turski žleb 1 h.

Zap. št.	Izhodišče	Smer in točke pota
90		<i>b)</i> Mrzli dol — Okrešelj 1 $\frac{1}{2}$ h — Kamniška koča 1 $\frac{1}{2}$ h.
91		<i>c)</i> Na Mrzlo goro (2208 m) 2 $\frac{1}{2}$ h. (Glej tudi št. 44—47, 69—73.)
92		<i>d)</i> Na Babo (2154 m) — Jenkovo planino (1494 m) 3 $\frac{1}{2}$ h.
93	Jezersko	Jezerski vrh — Goli vrh (1789 m) — Jenkova planina (1494 m) 3 h — Baba (2154 m) — Vodine (Savinsko sedlo) 3 h. (Glej št. 92.)
94	„	Jezersko — Murijeva planina — Roblekova planina — Ankova planina — Jezerski vrh 2 $\frac{1}{2}$ h.
95	„	Jezersko — Roblekova planina — Vernikov Grintavec (1658 m) 3 h.
96	„	Jezersko — Storžič (Koroški ali Pristovnikov, 1762 m) 2 $\frac{1}{2}$ h.
97	„	Jezersko — Korte — Obirsko — Ojstrc (Vel. Obir, 1933 m) 8 h.
98	„	Jezersko — (ob potoku) — Dolenje Jezersko $\frac{1}{2}$ h.
99	„	Jezersko — sedlo Javornik (prehod k Sv. Katarini pri Tržiču) 2 h.

IV. Poti po **Posavskih** pokrajinah pod **Ljubljano** in po **Dolenjskem**.

Zap. št.	Izhodišče	Smer in točke pota
1	Rimske toplice (212 m), ozir. Hrastnik (post.)	Rimske toplice (od kolodvora čez most po cesti proti Sv. Marjeti) — ob gostilni pri „Lipi“ (ali v vasi Ogečah) na levo ob potoku — Straški hrib — Št. Juri (791 m) — Dol (fara, 312 m) 4 $\frac{1}{2}$ h — postaja Hrastnik
2	Rimske toplice (212 m)	Rimske toplice — od kolodvora po cesti proti Kloštru (Gairach) — ob Gračnici do Kunšeka — na desno ob potoku na Sele (676 m) — Lisca (947 m) 3 $\frac{1}{2}$ h.
3	„	Rimske toplice — od kolodvora proti Kloštru (Gairach), ob prvi hišici na levo čez travnike — po znamenitih „štengah“ k Sv. Miklavžu (497 m) 1 h.
4	Zidani most (202 m)	Zidani most (postaja) — Klausenstein (252 m, lepo razgledišče) 20 minut — naokoli do Krajše-

Zap. št.	Izhodišče	Smer in točke pota
5	Zidani most (202 m)	kove gostilne $\frac{1}{2}$ h — po cesti nazaj na kolodvor $\frac{1}{4}$ h. Zidani most — po deželni cesti v Loko in Breg — Razbor — Jurkova koč a — Lisca (947 m) 4 h.
6	„	Zidani most — „Majland“ (onkraj mosta) — Zalipno — nad Zupan- cem — Velike Kozjé (987 m) $2\frac{1}{2}$ h.
7	„	Zidani most — „Majland“ (onkraj mosta) — Zalipno — mimo Zu- panca — Št. Lorenc — Sele (676 m) — Jurkova koč a — Lisca (947 m) $4\frac{1}{2}$ h.
8	„	Zidani most (od kolodvora na levo skozi prehod pod železnico — čez Savo s čolnom — po kolo- vozu ob Savi $\frac{1}{4}$ h — pri mlinar- jih navzgor — Ključévíca — Kum (1219 m) $3\frac{1}{2}$ h.
9	Sevnica (180 m)	Sevnica (postaja) — Šmarje — po cesti ob potoku Sevníščici — pred „Pecljem“ na levo čez Kra- kovo — Sv. Jošt — Jurkova koč a — Lisca (947 m) 3 h.
10	Hrastnik (210 m)	Hrastnik (postaja) — po cesti ob premogopski železnici in po-

Zap. št.	Izhodišče	Smer in točke pota
		toku do Bobna, potem čez potok — Ravne — Kriška planina (917 m) — Hausenbichlerjeva koča — Mrzlica (1100 m) 3 h. Glej III., št. 1.
11	Hrastnik (210 m)	Hrastnik — Dol — Kal (Kail, 757 m) — Kriška planina (917 m) — Mrzlica (1100 m) 3 h.
12	„	Hrastnik (od kolodvora nazaj) — s čolnom čez Savo — Matica — Kum (1219 m) 2 1/2 h.
13	Trbovlje (214 m)	Trbovlje (postaja) — po mostu čez Savo — Dobóvec (674 m) — Kum (1219 m) 3 h.
14	„	Trbovlje (postaja) — vas Trbovlje — mimo Sv. Katarine — Kriška planina (917 m) — Mrzlica (1100 m) 2 1/2 h. Varijanta: pred Sv. Katarino po robu nad Zavinami na Mrzlico.
15	„	Trbovlje (postaja) — vas Trbovlje — Planinska vas — Sv. planina (985 m) 1 1/2 h. Sestop: okoli Javorja (1131 m) na sedlo Sv. Lenarta (886 m) — Loke — Št. Juri pod Taborom (324 m) 2 1/2 h.

Zap. št.	Izhodišče	Smer in točke pota
16	Zagorje (223 <i>m</i>)	Zagorje (postaja) — po mostu čez Savo — ob Savi do Prusnika — mimo studenca na levo pod Završjem — Kum (1219 <i>m</i>) 3 $\frac{1}{2}$ h.
17	„	Zagorje (postaja) — po cesti do Toplic — Loke — na levo do Šemnika — Sv. gora (849 <i>m</i>) 3 $\frac{1}{2}$ h.
18	„	Zagorje (postaja) — vas Zagorje mimo Medvedove gostilne — Kotredež — Sv. planina (985 <i>m</i>) 3 h. Sestop v Trbovlje ali Št. Juri pod Taborom — ali čez Čemšenik in Izlake v Zagorje 5 h. Glej št. 15.
19	Sava (234 <i>m</i>)	Sava — od postaje na desno čez Tirno (604 <i>m</i>) — Kalce — Rovišče — Sv. gora (849 <i>m</i>) 2 $\frac{1}{4}$ h — Medija (Gallenegg) 1 $\frac{1}{4}$ h. Glej št. 17.
20	„	Sava — za kolodvorom na levo čez Leše — Sv. gora (849 <i>m</i>) — Medija (Gallenegg) 3 $\frac{1}{2}$ h.
21	Litija (240 <i>m</i>)	Litija (postaja) — po mostu čez Savo — onkraj mosta na desno in navzgor ob Savi — po Šir-manskem hribu (523 <i>m</i>) — Janče (793 <i>m</i>) 3 $\frac{1}{2}$ h. Varijanta od Litije mimo pokopališča čez Štango. Glej št. 26, 29.

Zap. št.	Izhodišče	Smer in točke pota
22	Litija (240 m)	Litija — Šmartno — Črni potok — Debeče — Zatičina 4 ¹ / ₂ h.
23	„	Litija — Šmartno — Črni potok — Javorje — Št. Vid pri Zatičini 4 h.
24	„	Litija — čez Zavrstnik — Ščit — Leskovec — Višnja gora 5 h.
25	„	Litija — Šmartno — Kostrevnica — čez Lupinsko bukovje — Primskovo 3 h.
26	Kresnice (251 m)	Kresnice (mimo cerkve) — Kresniški vrh — Golišče — Kampelj (717 m) — Janče (793 m) 3 h. (Pod Kampljem se shaja pot s potjo iz Litije; glej št. 21, 29.)
27	„	Kresnice — od kolodvora na desno kake 1/4 h — čez železnico k brodu — s čolnom čez Savo — Zgornje Ribiče — sedlo Grmače (574 m) — Moravče (381 m) 2 ¹ / ₂ h. Nadaljna pot: od Moravč k Sv. Valentinu na Limbarski gori (773 m) 1 ¹ / ₂ h — Krašnja nad Lukovico 1 h.
28	„	Kresnice — Grmače (glej št. 23) — Sv. Miklavž (737 m) 2 h — Cicelj (818 m) 1/2 h.

Zap. št.	Izhodišče	Smer in točke pota
		Opomba k št. 23 in 24. Ob visoki vodi se gre od kolodvora na brod pri Verneku in potem navzgor ob Savi po cesti v Zgornje Ribiče.
29	Laze (265 m)	Laze — za kolodvorom na levo — Ipavčev grič — Janče (793 m) 2 ¹ / ₄ h. Glej št. 21 in 26.
30	„	Laze — za kolodvorom na desno po cesti na brod — čez Savo — Dolsko — Sv. Helena (za cerkvijo navzgor) — vas Vrh — Zagorica (Vegov dom) 1 ¹ / ₂ h — Sv. Križ (582 m) — Cicelj (818 m) ¹ / ₂ h. Glej št. 28. Nadaljna pot: a) od Sv. Križa ob Murovcu — Jemčevo znamenje — Sv. Trojica (526 m) 1 ¹ / ₄ h — Domžale 2 h. b) Sv. Križ — Jemčevo znamenje — navzdol na Vrhpolje — po cesti v Moravče.
31	Sv. Lovrenc (ob dolenski železn.)	Sv. Lovrenc (postajališče, 288 m) — Čatež (431 m) — Zaplaz (cerkev 544 m, vrh 609 m) 2 h.

Zap. št.	Izhodišče	Smer in točke pota
32	Novo mesto (202 m)	Novo mesto (kolodvor) — Bučna vas — Kamnje — Hmeljnik (grad 507 m, vrh 580 m) 1 1/2 h.
33	„	Novo mesto — od Seidlovega mlina po poljskem kolovozu mimo zidanega znamenja nad Ločno — Sevno — Trška gora (429 m) 1 1/2 h.
34	„	Novo mesto — Kandija — Žabja vas — Hrušica — Gabrije — studenec „Gospodična“ (822 m) — sedlo Krvavi kamen (920 m) na Gorjancih 3 1/2 h.
35	„	Nadaljevanje: a) na desno od Krvavega kamena — Sv. Gera 3/4 h — oz. vrh Gorjancev (1181 m) 1/2 h — Sestop: ob kranjskohrvaški meji v dolino potoka Vel. Paleža do gorjanske fabrike 1 h; odtod cesta.
36	„	b) na levo od Krvavega kamena do Sv. Miklavža (969 m) 20 min. — Sestop v Orehovico 2 h (oz. Št. Jernej).
37	Lavrica — Šmarje } — Grosuplje ob } dol. železnici }	Glej V., št. 1 in 2.

V. Poti v Ljubljanskem okrožju*)

(všteto Škofjeloško in Krmsko hribovje).

Zap. št.	Izhodišče	Smer in točke pota
1	Ljubljana (299 <i>m</i>)	Ljubljana — Gruberjev kanal — čez Golovec — Orlje — Lavrica 2 ¹ / ₂ h.
2	„	Ljubljana — Orlje (glej št. 1) — Molnik — Repše — Sv. Magda- lena (499 <i>m</i>) — Grosuplje 5 ¹ / ₂ h. Varijanta od Sv. Magda- lene v. Šmarje (postaja) ³ / ₄ h.
3	„	Ljubljana — Utik — Toško čelo — čez Ravnik — Sv. Katarina (730 <i>m</i>) 3 h. Glej št. 18—21.
4	„	Ljubljana — Vič — Dobrova — Gabrije — Žirovnik (do sem cesta) — Osredok — Sv. Ka- tarina (730 <i>m</i>) 3 ¹ / ₂ h. Glej št. 18—21. Varijanta od Viča čez Bokávce — Stranska vas — Gabrije.

*) Poti v Tivolskem gozdu in po Rožniku niso navedeni.

Zap. št.	Izhodišče	Smer in točke pota
5	Tavčarjev dvor (294 <i>m</i>), oz. Trzin	Tavčarjev dvor — čez most in potem na levo po Straži — vas Rašica — Dobéno — Trzin (postaja) 2 ¹ / ₂ h.
	Vižmarje (314 <i>m</i>)	Vižmarje — most čez Savo pri Tacnu (cesta) — Šmarna gora (671 <i>m</i>), in sicer:
6	„	a) od mosta desno skozi Tacen po „romarski poti“ 1 ¹ / ₂ h;
7	„	b) od mosta levo skozi „kuhinjo“ 1 ¹ / ₂ h;
8	„	c) od mosta levo — Vikrče, odtod na desno po gozdu 2 h;
9	„	d) od mosta desno — Šmartno — više na „romarsko pot“ 2 h;
10	„	e) od mosta desno — Šmartno — više ob vzhodnem pobočju skozi bukove do pota s Ska- ručne in dalje ob gori na vrh 2 ¹ / ₂ h.
11	„	Vižmarje — Št. Vid — Toško čelo (588 <i>m</i>) 1 ¹ / ₂ h. — Sv. Katarina (730 <i>m</i>) 1 ¹ / ₂ h.
12	„	Vižmarje — Gunclje — Dvor — Babni dol — Sv. Katarina (730 <i>m</i>) 2 ¹ / ₂ h. Glej št. 18—21.

Zap. št.	Izhodišče	Smer in točke pota
13	Medvode (330 <i>m</i>)	Medvode — čez sorški in tovarniški most čez Savo — Smlednik 1 h (Stari grad 509 <i>m</i>).
14	„	Medvode — čez sorški in tovarniški most čez Savo — Pirniče — Šmarna gora (671 <i>m</i>) 2 h.
15	„	* Medvode — Preska — Šmarjeta — Sv. Katarina (730 <i>m</i>) 2 h. Glej št. 18—21.
16	„	* Medvode — Preska — Sv. Jakob (806 <i>m</i>) — Sv. Katarina (730 <i>m</i>) 2 ¹ / ₂ h. Glej št. 18—21.
17	„	Medvode — Goričane — Sora — začetek Ločnice — čez prvo brv na levo v hrib pod Breznikom — Studenčice — Sv. Florjan (685 <i>m</i>) — Tehovec — Sv. Jakob (806 <i>m</i>) — Sv. Katarina (730 <i>m</i>) 3 h. Glej št. 18—21.
18	Sv. Katarina (vas Topol, 730 <i>m</i>)	Sv. Katarina — Gólik (807 <i>m</i>) ³ / ₄ h — Grmada (900 <i>m</i>) ³ / ₄ h.
19	„	Sv. Katarina — pod Grmado levo — Polhov Gradec 2 ¹ / ₂ h.
20	„	Sv. Katarina — pod Grmado desno — Tožec (1021 <i>m</i>) 2 ¹ / ₂ h.
21	„	Sv. Katarina — pod Grmado desno — pod Tožcem desno — od

Zap. št.	Izhodišče	Smer in točke pota
22	Škofja Loka (postaja na Trati, 360 m)	<p>sedla pod Tožcem v Škofjo Loko (skozi Hrastenico ali pod Igálo in Osojnikom). Glej št. 23, 24.</p> <p>Škofja Loka (postaja) — Suha — čez most po cesti na levo v Gostéče — odtod ob potoku na desno (tukaj začetek markacije) in takoj na levo v hrib — Osojnik (Sv. Mohor, 800 m) 2 h.</p> <p>* Sestop v Soro 2 h.</p>
23	„	<p>Škofja Loka (postaja) dopod Osojnika, kakor št. 22 — pod Igálskimi vrhovi — sedlo pod Tožcem — Tožec (1021 m), skupaj 4 h. Nadaljevanje od sedla pod Tožcem ali z vrha Tožca do sedla pod Grmado in na Grmado (900 m) 1 h. Glej št. 18—21.</p>
24	„	<p>Škofja Loka (mesto) — Puštal — po Hrastenici do Logarja — na levo ob potoku na sedlo pod Tožcem (glej št. 23) — Tožec (1021 m) 3 h — Grmada (900 m) 1 h.</p>
25	„	<p>Škofja Loka (mesto) — Puštal — Sv. Andrej — Sv. Ožbolt 2 h.</p>

Zap. št.	Izhodišče	Smer in točke pota
26	Škofja Loka (postaja na Trati, 360 m)	Škofja Loka (mesto) — mimo sa- mostana — čez Gabrovo — Lubník (1027 m) 2 ¹ / ₂ h.
27	„	Škofja Loka (mesto) — Stara Loka — Soteska — kmet Zalubnikar (Pintar) — Lubník (1027 m) 3 h.
28	„	Škofja Loka (postaja) — po kolo- vozu ob železnici — Virmaše — Sv. Duh — Crngrob (425 m) — Planica — Čepúlje — Sv. Jošt (860 m) 3 ¹ / ₂ h.
29	„	Stara Loka — Trnje — Križna gora (681 m) — Planica 2 ¹ / ₂ h — Čepúlje — Sv. Jošt (860 m) 2 h.
20	„	Stara Loka — Peven — Planica — Sv. Jošt (860 m) 3 ¹ / ₂ h.
31	„	Škofja Loka — Čepúlje (kakor pod št. 28—30) — odtod za- padno po grebenih do Bézovnice — Sv. Mohor (952 m), 1 ¹ / ₂ h od Čepulj. Nadaljevanje: a) v Selco 1 ¹ / ₂ h, b) čez Podblíco — Jamnik v Kropo 3 h.

Zap. št.	Izhodišče	Smer in točke pota
32	Kranj (385 m)	Kranj (postaja) — okoli gostilne pri kolodvoru čez železn. progo — Šmarjetna gora (665 m) 1 h.
33	„	Kranj (postaja) — okoli gostilne pri kolodvoru čez železn. progo — mimo Št. Petra in grajščine — Sv. Jošt (860 m) 2 h. Sestop v Škofjo Loko, glej št. 28—30.
34	„	Kranj — Sv. Jošt (860 m) 2 h (glej št. 33) — Bézovnica — Sv. Mohor (952 m) 2 h. Sestop: a) v Selco 1 1/2 h. b) čez Podblíco — Jamnik — Kropa 3 h. Varijanta od Jamnika: Kolómbert — Češnjica — Podnart 1 1/2 h.
—	„	Iz Kranja v Savinske planine, ozir. na Storžič glej III., št. 74—79, ozir. VII., št. 1—3.
35	Sv. Jošt — postajališče	Sv. Jošt (postajališče) — Sv. Jošt (860 m) 1 1/4 h — studenec Šipnik 1/2 h. — Nadaljevanje glej št. 28—30, 34.
36	Brezovica (postaja na vrhniški železnici, 294 m)	Brezovica — Gradišče (532 m) 1 h.

Zap. št.	Izhodišče	Smer in točke pota
37	Drenov grič (postaja)	Drenov grič — Horjul — Korén (719 <i>m</i> 2 ¹ / ₂ h — Polhov Gradec 1 ¹ / ₂ h.
38	Vrhnika (295 <i>m</i>)	Vrhnika — Podlipa (po cesti) — Smrečje (715 <i>m</i>) — Vrh (Sv. Trije kralji, 886 <i>m</i>) 4 h — Rovte nad Logatcem (705 <i>m</i>) 1 ¹ / ₂ h.
39	„	Vrhnika — Stara Vrhnika — Kúren (526 <i>m</i>) 1 h — pod Zapláno in Gradičem (čez Mizni dol) in po grebenih na Vrh (Sv. Trije kralji, 886 <i>m</i>) 4 ¹ / ₂ h.
40	Preserje (postaja- lišče na južni žel., 294 <i>m</i>)	Préserje (kolodvor) — vas Kamnik — vas Preserje — Planinica (nad 600 <i>m</i>) — Krim (1106 <i>m</i>) 3 h. — Sestop: vas Gorenji Ig (627 <i>m</i>) — Iška vas 2 h.
41	Borovnica (334 <i>m</i>)	Borovnica (od kolodvora skozi vas Borovnico) — Ohonica — Pekel (spodnji slap) 1 h. Pristopna od vznožja sta po stopniščih spodnja dva slapa. Zgornji slap (največji) do- stopen po markiranem potu, ki krene ob početku Pekla na desno v hrib čez Pristavo okoli nad Peklom k žagam in slapu.

Zap. št	Izhodišče	Smer in točke pota
42	Borovnica (334 <i>m</i>)	Borovnica (od kolodvora skozi vas, konec nje na desno) — Pokojišče — Padež — pod Vinjim vrhom (984 <i>m</i>) — čez „Menešijo“ — mimo Bezuljaka — Cerknica 3 ¹ / ₂ h.

VI. Poti v Radovljiški in Blejski okolici.

Zap. št.	Izhodišče	Smer in točke pota
1	Podnart (postaja, 375 m)	Podnart — slap Nemiljščice 1 h.
2	„	Podnart — Rimski studenec 1 ¹ / ₄ h.
3	„	Podnart — Stolec — Dobrava 1 h — Kropa, oz. Kamna gorica.
4	Kropa (selo)	Kropa — Jamnik — Podblica — Sv. Mohor (952 m) 3 h. Glej V., št. 31, 34.
5	„	Kropa — Jamnik — Podblica — Selca 3 h; varijanta skozi Dražgoše.
6	„	Kropa — okoli Gore — Zidana skala 2 h — Vodice (planina, 1137 m) 1 h. Sestop: Vodice — Raca — Kropenski most — Dobrava 2 h.
7	Otoče (380 m)	Otoče — Dobrava 1 ¹ / ₂ h — Kamna gorica 20 min., oz. Kropa 3 ³ / ₄ h.
8	„	Otoče — Dobrava 1 ¹ / ₂ h — Lipnica (ob mostu) — Brezovica — Jamnik 2 h. — Sestop: a) kmet Kolómbert — Češnjica — Podnart 2 h;

Zap. št.	Izhodišče	Smer in točke pota
		b) Jamnik — Dražgoše — Selca 2 ¹ / ₂ h. Glej št. 4 in 5.
9	Otoče (380 m)	Otoče — od mosta čez Savo na levo — Brezje (slopeč božji pot) 1 h.
10	"	Otoče — od mosta čez Savo na desno — Posávec — Ljubno (510 m) 1 h — Tržič (513 m) 3 h.
11	Radovljica (490 m)	Radovljica — skozi Predtrg — Mošnje — Brezje 1 ¹ / ₂ h. Nadaljevanje: Brezje — Tržič 3 h. Sporednica: od Črničca (ob cesti nad Brezjami) — vas Pi- rašica — Tržič 2 ¹ / ₂ h.
12	"	Radovljica — skozi gozd — Glo- boko (ob Savi) in odtod: a) na Brezje, skupaj 2 h, b) na Dobravo, skupaj 1 ³ / ₄ h, c) v Kamno gorico, skupaj 1 ¹ / ₂ h.
13	"	Radovljica (od kolodvora ob želez- nici proti vzhodu) — novi most Slov. plan. društva — Gorenja Lipnica — Kamna gorica 1 h.
14	"	Radovljica — Kolnica — Vrtec (izvir potoka Lipnice pod „častit- ljivo jamo“) 40 min. — Lipnica — Kamna gorica.

Zap. št.	Izhodišče	Smer in točke pota
15	Radovljica (490 m)	Radovljica — Lancovo — Pusti grad $\frac{3}{4}$ h — Kamna gorica $\frac{1}{2}$ h.
16	„	Kamna gorica — slap Vrčice — Kisli studenec $\frac{1}{2}$ h.
17	„	Radovljica — Lancovo — Martinček (na Jelovici) 3 h.
18	„	Radovljica — Blejski most (čez Leško planoto) — Bled 1 h.
19	„	Radovljica — Lancovo — Bodeški most — Bodešče — Ribno — Bled (Zagorica, oz. Mlino) $1\frac{3}{4}$ h.
20	„	Radovljica — Lancovo — od Bodeškega mosta na planino Talež — čez Vršan (1079 m) nad Kupljenikom — Babji zob (vrh, 1129 m) $3\frac{1}{2}$ h. Na vrhu turistovska koča Glej št. 30, 33.
21	„	Radovljica — čez most pod mestom — Drničevo razgledišče $\frac{1}{4}$ h.
22	Bled (407 m)	Bled (Zagorica) — Blejski most — čez Leško planoto v Radovljico 1 h.
23	„	Bled (Zagorica) — Ribno — Bodešče — Bodeški most — Lancovo — Radovljica $1\frac{3}{4}$ h.
24	„	Bled (Mlino) — Selo — Ribno in potem kakor pod št. 23 v Radovljico $1\frac{3}{4}$ h.

Zap. št.	Izhodišče	Smer in točke pota
25	Bled (407 m)	Bled (Grad) — Zasip — Vintgar (Šum) 1 h — Dobrava 1/2 h.
26	„	Bled (Grad ali kolodvor) — Rečica — Sp. Gorje — Vintgar 1 h (varianta od Vintgarja v Pokljuko) — skozi Vintgar — Dobrava 1 h. Nadaljevanje od Dobrave:
		a) na Javornik 1 h, b) čez Savo — vas Potoke.
27	„	Bled (kolodvor) — Zgornje Gorje — Krnica — Pokljuka 1 1/2 h.
28	„	Bled (Grad) — Zasip — Breg — Žirovnica 1 1/2 h — Vrba (Prešernov dom) 1/2 h.
29	„	Bled — Straža (643 m) 1/2 h.
30	„	Bled — Osójnica (759 m) 1 h.
31	„	Bled (Mlino) — Selo — most čez Savo Bohinjko — Kuplénik (648 m) — Babji zob (kapniška jama), oz. Babji zob (vrh, 1129 m) 3 h. Na vrhu turistovska koča .
32	„	Bled — Zaka — po gozdu na Boh. Belo 1 h (bližnjica). Ture v Triglavsko pogorje glej VIII.
33	Boh. Bela (468 m)	Boh. Bela — Zaka — Bled 1 h (bližnjica po gozdu).

Zap. št.	Izhodišče	Smer in točke pota
34	Boh. Bela (468 m)	Boh. Bela — Kunčičev most — Kupljénik (648 m) — Babji zob (jama) — Babji zob (vrh, 1129 m) 2 $\frac{1}{2}$ h. Na vrhu turistovska koč. O p o m b a: Nadaljevanje od Babjega zoba čez Jelovico glej VIII. št. 25.
35	Dobráva (postaja)	Dobráva — Vintgar (Šum) — Zasip — Bled 1 $\frac{1}{2}$ h.
36	„	Dobráva — skozi Vintgar — — Spodnje Gorje — Rečica — Bled (Grad ali na kolodvor) 2 h.
37	„	Dobráva — Javornik 1 h.
38	„	Dobráva — čez Savo (most) — vas Potoke.

VII. Potiv **Karavankah** in po **Koroškem**.

Zap. št.	Izhodišče	Smer in točke pota
1	Kranj — Preddvor (480 <i>m</i>)	Preddvor — Záplata — Mali Grintavec (1817 <i>m</i>) — Vaneš (1815 <i>m</i>) 4 ^h .
2	"	Preddvor — Bašeljsko sedlo (1631 <i>m</i>) — Storžič (2134 <i>m</i>) 5 ^h . Sestop v Tržič glej št. 4.
3	Kranj — Bašelj (560 <i>m</i>)	Bašelj — pod Št. Lorencem — Bašeljsko sedlo (1631 <i>m</i>) — Storžič (2134 <i>m</i>) 4 ^{1/2} —5 ^h . Glej št. 2 in 4.
4	Tržič (513 <i>m</i>)	Tržič — Lom — Javorniško sedlo — Storžič (2134 <i>m</i>) 5—6 ^h .
5	"	Tržič — Lom — Javorniško sedlo — Jezersko 6—7 ^h .
6	"	Tržič — Kriška gora (1474 <i>m</i>) — Tolsti vrh (1714 <i>m</i>) 4 ^h .
7	"	Tržič — Dovžánov most — Košuta.
8	"	Tržič — Dóbrca (1636 <i>m</i>) 3 ^h .
9	"	Tržič — po cesti do Sv. Ane — prelaz Ljubélj (1370 <i>m</i>) 3 ^h .

Zap. št.	Izhodišče	Smer in točke pota
10	Brezje — Leše	Brezje — Pirašica — Leše — Dóbrca (1636 m) 4 h.
11	Bégunje (579 m, postaja Lesce ali Radovljica)	Bégunje — Poljče — Št. Peter (841 m) — Róbinske pečine — Gozdec 1 h.
		Nadaljevanje:
		a) skozi Temnik za Št. Petrom — Poljče $\frac{3}{4}$ h.
		b) čez Kališče na Jezerca (ob Završnici) $1\frac{1}{2}$ h.
		c) čez Kališče — turistovska koča na Begúnjščici 2 h — Begúnjščica (2063 m) 2 h.
12	„	Begunje — ob potoku Begúnjščici — Draga — čez Luknjo na Prévalsko planino (1331 m) pod Begúnjščico $2\frac{1}{2}$ h. Sestop v Potočnikov jarek (do rudnikov) — po cesti v Tržič.
13	„	Begunje — Draga — Jermanova koča — turistovska koča na Begunjščici $2\frac{1}{2}$ h — Begunjščica (2063 m) 2 h.
14	Žirovnica (567 m)	Žirovnica — Moste — rudniška pot — Valvazorjeva koča — Stol (2239) 5 h.

Zap. št.	Izhodišče	Smer in točke pota
15	Žirovnica (567 m)	Žirovnica — čez vrh v Završnico — Zabrezniška planina — Mali Stol (2187) — Stol (2239 m) 5 1/2 h.
16	„	Žirovnica — Stol; od sedla pod Stolom na zahod ob grebenih Belščice — pod Vajnašem (2103 m) do planine na Belščici (1862 m) — pod Malim vrhom v Medji (Medvedji) dol (1684 m, globok, divjeromantičen gorski kotel) — po planinah ob pobočju Kočne (1946 m) do sedla Kočne — po gozdu na Podgorsko sedlo (Maria Elend-Sattel, 1442 m) — Golica in Kadilnikova koč a (1836 m), 6 h od sedla pod Stolom. Varijanta od Medjega dola na Javornik glej št. 17.
17	Javornik (607 m, postaja)	Javornik — navzgor ob Javorniškem potoku (vodovod) — Javorniški rovt — ob velikem vodnem nabiralniku v Medvedjo dolino — Medji dol (1684 m) 3 1/2 h. Glej št. 16. Odtod tudi prehod na Koroško v Medvedjo

Zap. št.	Izhodišče	Smer in točke pota
18	Javornik (607 m, postaja)	dolino (Zavrh) in po cesti v Bistrico v Rožu (552 m) 3—3 $\frac{1}{2}$ h. Javornik — Javorniški rovt — Stare jame — Molzišče pod sedlom Kočno — Podgorsko sedlo (Maria Elend-Sattel, 1442 m) — Golica in Kadilnikova koč a (1836 m) 5 h.
19	Jesenice (585 m)	Jesenice — Planina — Jame — Molzišče pod sedlom Kočno — Podgorsko sedlo (Maria Elend-Sattel, 1442 m) — Golica in Kadilnikova koč a (1836 m) 4 h. Varijanta: a) od Karlovega rova mimo koče Nem. plan. društva, b) od Kopišarja na Planini nekoliko navzdol — ob Belem potoku — potem skozi gozd v široki jarek pod Golico in ob njem na vrh (kolovoz do planinskih tratin, najbližja zveza).
20	„	Jesenice — $\frac{1}{2}$ ure po cesti proti Planini — potem po kolovozu k Jeseniškemu potoku — čez most in na levo kvišku do sedla

Zap. št.	Izhodišče	Smer in točke pota
21	Kadilnikova koča vrhu Golice (1836 <i>m</i>)	Rožice (1595 <i>m</i>) — Rožica (1776 <i>m</i>) 4 ^h . Sestop na Hrušico. Kadilnikova koča — Podgorsko se- dlo (Maria Elend-Sattel 1442 <i>m</i>) — čez gozd do sedla Kočne — po pobočju Kočne (1946 <i>m</i>) — Medji dol (glej št. 16, 17) — čez planino na Belščici (1862 <i>m</i>) — pod Vajnašem in ob grebenih Belščice do sedla pod Stolom 6 ^h — Stol (2239 <i>m</i>) 1 ^h .
22	„	Kadilnikova koča — * čez Klek (1754 <i>m</i>) — sedlo Rožica (1595 <i>m</i>) — * pod Rožico in Babo — sedlo Mlinica (1582 <i>m</i>) — * Kepa (2144 <i>m</i>) 6 ^h . Sestop od Mlinice na Dovje, glej št. 29.
23	„	Kadilnikova koča — Kladje — Leše — Št. Jakob v Rožu (500 <i>m</i>) 4 ^h .
24	„	Kadilnikova koča — Klek (1754 <i>m</i>) — sedlo Rožica (1595 <i>m</i>) — Št. Jakob v Rožu (500 <i>m</i>) 5 ^h .
25	„	Kadilnikova koča — Podgorsko sedlo (Maria Elend-Sattel) — Zajčji (Zečji) dol — Podgorje na Koroškem (509 <i>m</i>) 4 ^h .

Zap št.	Izhodišče	Smer in točke pota
26	Kadilnikova koča vrhu Golice (1836 m)	Kadilnikova koča — Podgorsko sedlo — skozi gozd do sedla Kočne — Suha dolina — Sveče na Koroškem (477 m) 5 ^h — Bistrica v Rožu.
27	„	Kadilnikova koča — sestop na Jesenice in Javornik, glej št. 19, 18.
28	„	Kadilnikova koča — Klek — sedlo Rožica (1595 m) — Jesenice 4 ^h ali Hrušica 3 ^{1/2} h.
29	Dovje (703 m)	Dovje — po pašnikih nad vasjo in po kolovozu skozi gozd do potoka Mlinice — čez potok na levo in kmalu na desno kvišku do planine (1473 m) — sedlo Mlinica (1582 m; tukaj studenec) 3 ^h — * Kopa (2144 m) 2 ^{1/2} h.
30	„	Dovje — Mlinica — Golica in Kadilnikova koča , glej št. 22.
31	Št. Jakob v Rožu (na Koroškem)	Št. Jakob — Leše (Janežičev dom) 1 ^{1/2} h.
32	„	Št. Jakob — Leše — Kladje (pastirska koča) — Golica in Kadilnikova koča (1836 m) 4 ^h (ves čas razgled).

Zap. št.	Izhodišče	Smer in točke pota
33	Št. Jakob v Rožu (na Koroškem)	Št. Jakob — Leše — pod Kladjem na desno — sedlo Rožica (1595 m) 3 1/2 h; nadaljevanje glej št. 22, 28.
34	Bistrica v Rožu	Bistrica — Sveče (Einspielerjev dom) 3/4 h.
35	„	Bistrica — Sveče — Podgorje 2 h — Št. Jakob v Rožu.
36	„	Bistrica — Hodiše (Hodiško jezero) — Ribnica ob Vrbskem jezeru 3 h.
37	„	Bistrica — Sveče — Suha do- lina — sedlo Kočna 3 h; odtod: a) na Golico in v Kadilnikovo kočo (1836 m) 2 h, b) čez Planino na Jesenice 3 h, c) čez Javorniški rovt na Ja- vornik 3 h.
38	Podgorje (Maria Elend)	Podgorje — Zajčji (Zečji) dol — Podgorsko sedlo — Golica in Kadilnikova koča (1836 m) 4 h. Glej tudi št. 37.
39	Žihpolje (postaja, Maria Rain)	Žihpolje — čez Dravo (most) — Borovlje 3/4 h.
40	Vrba (ob Vrb- skem jezeru)	Vrba — Št. Ilj — Št. Jakob v Rožu 2 1/2 h.

Zap. št.	Izhodišče	Smer in točke pota
41	Rikarja vas	Rikarja vas pri Celovcu (Rückersdorf, postaja južne žel.) — Št. Vid v Podjunki dolini — Galicija 2 ^h — Sela v Selski dolini pod Košuto. Varijanta: Št. Vid — Mohličice ³ / ₄ h.
42	Rebrca (Rechberg, postaja)	Rebrca (postaja) — vas Rebrca (pri slov. gostilničarju prenočišče) — po policah ob robu Stare gore skozi Štokov stan — Klanška ravan — Ojstrc (Visoki Obir, 2141 m) 4 ¹ / ₂ h. Ta pot čez Klanško ravan je najkrajša, zložna in ima vedno odprt razgled.
43	Miklavčevo (Miklautzhof)	Miklavčevo (postaja) — vas Rebrca — čez Klanško ravan — Ojstrc 5 h. Glej št. 42.
44	Globasnica v Podjunki dolini	Globasnica (žel. postaja Pliberk na juž. žel. ali Gosla vas na lok. žel.) — Peca (2114 m) 4 ¹ / ₂ h (flora, razgled).
45	Šmihel v Podjunki dolini	Šmihel (žel. postaja Pliberk ali Gosla vas) — Peca. Glej št. 44.
46	Zahomec (pri Zilski Bistrici, 624 m)	Zahomec — Bortolski prelaz (Bortolo) — Zahomska planina

Zap. št.	Izhodišče	Smer in točke pota
		(Achomitzer B., 1816 <i>m</i>) 3 h. Glej št. 50, 51.
47	Zilska Bistrica (620 <i>m</i>)	Bistrica — Bistriška planina 3 1/2 h — Ojstrnik (2035 <i>m</i>).
48	Gorjane (Göriach, 678 <i>m</i>)	Gorjane (pri Zilski Bistrici) — Gorjanska planina (1695 <i>m</i>) 2 1/2 h.
49	Žabnice (v Kanalski dol., 810 <i>m</i>)	Žabnice — Bortolo — Bortolski prelaz — Zahomska planina (1816 <i>m</i>) 3 1/2 h.
50	„	Žabnice — Skališka planina — Zahomska planina (1816 <i>m</i>) 2 1/2 h — Bistriška planina 1/2 h — Blaška dolinica 1/2 h — Goriška planina in Ukovski vrh 1 h.
51	Ukve (787 <i>m</i> , postaja)	Ukve — Zahomska planina (1816 <i>m</i>) 2 1/2 h. Glej št. 46, 47, 50.
52	„	Ukve — Bistriška planina 3 1/2 h. Glej št. 46, 47, 50.
53	Žabnice — Sv. Višarje	Sv. Višarje (1792 <i>m</i> ; tam soba za slov. tur.) — Lovec (2079 <i>m</i>) 1 h.

VIII. Poti v Julskih Alpah.

Zap. št.	Izhodišče	Smer in točke pota
		a) Pristop iz gorenje Savske doline.
1	Rateče (postaja, 848 m)	Rateče — Klanški jezeri (933 m) — Klanški plaz in Klanška škrbina (Lahnscharte) — pod Malim Mangartom — Mangart (2678 m) 6—7 h.
2	„	Rateče — Klanški jezeri — kot pod Mangartom — *Travnik (1909 m, pod Travnikom studenec) — sedlo pod Malim Mangartom — Mangart (2678 m) 6 ¹ / ₂ —7 h. Opomba: Sestop na Predél in v Srednji Log glej št. 97.
3	„	Rateče — Planica 2 ¹ / ₂ h — izvir Nadíže (Save Dolinke, 1203 m).
4	„	Rateče — Planica — Velika Ponca (Poldnica, 2280 m) 6 h.
5	„	Rateče — Planica (konec) — iz kota po velikem plazu — Jálovec (2655 m) 7—8 h. Sestop v Trento ali Koritnico.

Zap. št.	Izhodišče	Smer in točke pota
6	Kranjska gora (812 m)	Kranjska gora — Velika Péšnica (Píšnica)—prelaz Vršič (1656 m) pod Mójstrovko — po novem zložnem potu v Trento (Log) 5 h. Od Vršiča na Prisojnik (2555 m) 3 h.
7	”	Kranjska gora — Velika Péšnica — Špik (2471 m) 6 h.
8	”	Kranjska gora — Velika Péšnica — Krnica — Križ (2435 m) 6 h — navzdol na Kriške pode: ali ob prvem (višjem) Kriškem jezeru do križišča nad drugim jezerom, ali pa čez Križ v sedlo pod Sovátno in potem do križišča nad drugim jezerom. Glej št. 105.
9	Dovje — Mojstrana	Mojstrana — mimo cementne to- varne skozi dolino Vrata — slap Peričnik 1 h — po poti preko „galerij“ ob Bistrici — Aljažev dom (plan. hotel, 1000 m), skupaj 2 1/2—3 h, Poti na Triglav (2864 m):
10	”	Mojstrana — Aljažev dom — Triglav, glej št. 14, 15.
	”	Mojstrana — * skozi Kot — Deschmannova koč (nemška)

Zap. št.	Izhodišče	Smer in točke pota
		<p>— Triglavsko koča na Kredarici (2515 m) 6—7^h — Triglav 1^h. Mojstrana — skozi Krmo — Gornja Krma — na desno proti Kredarici — Triglavsko koča na Kredarici (2515 m) 7—8^h — Triglav 1^h.</p>
11	Dovje — Mojstrana	Mojstrana — skozi Krmo — pred Gornjo Krmo čez sedlo pod Tolstcem (Toscem) — Vodnikova koča na Velem polju 6—7 ^h .
12	Vrata — Aljažev dom (1000 m)	Aljažev dom — $\frac{1}{4}$ ^h ob Bistrici — potem na desno in po gozdni poti na planino Búkovlje (med Sténarjem in Pihávcem, okoli 1500 m, krasen razgled na Triglavsko pogorje in v konec Vrat) — po melu pod Pihavcem — Luknja (1770 m) 2 $\frac{1}{2}$ —3 ^h — na levo nad „Koritom“ po poti „Čez rušo“ (pod stenami Triglava) v Zadnjico in po kolovozu ob potoku v Trento (Log, okoli 700 m) 3 ^h . Varijanta od Luknje na desni strani „Korita“ pod Pihavcem ni priporočljiva.

Zap. št.	Izhodišče	Smer in točke pota
13	Vrata — Aljažev dom (1000 <i>m</i>)	Aljažev dom — po poti na planino Búkovlje (glej št. 12) — po prihodu iz gozda na teraso pod Stenarjem, na desno v kadunjo med Stenarjem in Pihavcem in po njej navzgor do sedla pod Sovátno (okoli 2100 <i>m</i>) 4 ^h ; odtod na desno (kvišku) na Križ (2435 <i>m</i>) 1 ^{1/4} ^h , na levo pa (navzdol) čez Kriške pode do križišča potov nad drugim Kriškim jezerom (2000 <i>m</i>) 1 ^h — Razor 2 ^h . Glej št. 103, 104, 105.
14	„	Aljažev dom — nekaj minut ob Bistrici — ob debeli skali z napisom čez prod in skozi gozd v jarek pod Cmirjem — po jarku navzgor in potem na strmo pobočje (čez bukovje in ruševino) na desno — pod stenami Cmirja in Begunskega vrha nad „Prag“ in na veliko snežišče pod Triglavom in Kredarico — na desno po snežišču polagoma navzgor v smeri proti Triglavu in Kredarici — Triglavska koč na Kredarici

Zap. št.	Izhodišče	Smer in točke pota
15	Vrata — Aljažev dom (1000 m)	(2515 m) 4—5 h (Tominšekova pot) — Triglav 1 h. Aljažev dom — ob Bistrici do izvira — * čez „Prag“ — nad „Pragom“ pod Begunskim vrhom (tu se shaja ta pots Tominšekovo potjo) na desno čez snežišče v Triglavsko kočo na Kredarici (kakor pod št. 14) 5 h. (Od Begunskega vrha na levo pot do nemške Deschmannove kočē.)
16	Triglavsko koča na Kredarici (2515 m)	Triglavsko koča (razgled razen na jugozapad kakor z vrha Triglava) — * čez Mali Triglav — Triglav (2864 m) 1 h.
17	„	Triglavsko koča — Rjavina (2534 m) 2 ¹ / ₂ —3 h.
18	„	Triglavsko koča — Velo polje in Vodnikova koča 2 h.
19	„	Triglavsko koča — Mojstrana, glej št. 10, 14 in 15.
20	„	Triglavsko koča — Velo polje (Vodnikova koča) — pod Velim poljem na desno — čez Voje (Loge) — vas Stara fužina — Bohinjsko jezero (Št. Janž, 526 m) 7 h.

Zap. št.	Izhodišče	Smer in točke pota
21	Triglavsko koča na Kredarici (2515 m)	Triglavsko koča — Velo polje (Vodnikova koča) — na levo pod Tolstcem (Toscem) = čez Uskovnico — Srednja vas (622 m) 7—8 ^h . Od Srednje vasi skozi Staro fužino do Bohinjskega jezera 1 ^h , ali čez „senožeti“ na Boh. Bistrico 1 ^{1/2} ^h .
22	„	Triglavsko koča — Velo polje (Vodnikova koča) — čez Konjščico (1444 m) — Rudno polje — skozi Kranjsko dolino in čez Pokljuko v Krnico — Bled (gozdna pot) 12—13 ^h .
23	„	Triglavsko koča — čez vrh Triglava (2864 m) — pot čez „Komar“ v Trento. Glej št. 108.
b) Pristop iz Bohinja.		
24	Bled — Krnica	Krnica — po gozdih čez Pokljuko — Vodnikova koča na Velem polju — Triglavsko koča na Kredarici (2515 m) 12—13 ^h — Triglav 1 ^h . Varijanta od Krnice — skozi Ra- dovino — v Krmo 3 ^h .

Zap. št.	Izhodišče	Smer in točke pota
25	Bled — Boh. Bela	Babji zob (glej VI., št. 20, 30, 33)
		— Ricmanjska planina — Selska planina — Rovtarica — Pečana in Ribičeva planina (1136 m) — sestop na Podkorito — žel. postaja v Štengah 5—6 h (gozdna pot).
26	Boh. Bela	Boh. Bela — najprej po cesti,
	(postaja)	potem po kolovozu v Spodnje Gorjūše — vas Koprivnik (okoli 1000 m) 4 1/2 h — sestop na Jeréko (616 m) 1 h; odtod po cesti na Boh. Bistrico ali v Srednjo vas 1 h. Glej št. 27.
27	Nomen (postaja)	Nomen — vas Koprivnik —
		po planinah čez Rudno polje — planina Konjščica — Velo polje in Vodnikova koča — Triglavska koča na Kredarici — Triglav (2864 m) 9 h.
28	Boh. Bistrica	Bistrica — vas Jeréka — Kopriv-
	(501 m)	nik 2 h — Gorjūše 1 1/2 h. Glej št. 26.
29	„	Bistrica — Ajdovski gradec 1/2 h.
30	„	Bistrica — izvir Bistrice 1 h.
31	„	Bistrica — Nemški rovt — prelaz med Možicem in Rakitovcem

Zap. št.	Izhodišče	Smer in točke pota
32	Boh. Bistrica (501 m)	(višina prelaza 1210 m) — Sorica (973 m) 4 ^h — izvir Sorice 1/4 ^h . Bistrica — Možic (1604 m, lahka tura, razsežen razgled) 4—5 ^h .
33	„	Bistrica — Rakitovec (Gladki vrh 1668 m) 5—6 ^h . Sestop v Železnike ali Češnjico v Selški dolini 4 ^h .
34	„	Bistrica — Orožnova koča (1346 m) 3 ^h — Črna prst (1845 m) 1 1/2 ^h . Sestop v Podbrdo ali Hudo južino.
35	Boh. Bistrica — Črna prst	Črna prst (1845 m) — Kamnje — Boh. jezero (526 m) 5 ^h .
36	„	Črna prst (1845 m) — pot po grebenih — Visoki vogel (1989 m) — Novi vrh (1969 m) — Gradica (Rodica, 1964 m) 3 ^h . Sestop: planina Suha (1373 m) — ob Velikem Suhem potoku v Laški rovt — Boh. jezero (526 m) 5 ^h .
37	Boh. Bistrica (501 m)	Bistrica — Brod (510 m) — Rúdnica (947 m, krasen razgled po Bohinju) 1 1/2 ^h . Sestop k Št. Janžu ob jezeru ali v Srednjo vas.

Zap. št.	Izhodišče	Smer in točke pota
38	Boh. Bistrica (501 m)	Bistrica — čez most — čez „senožeti“ — Srednja vas (622 m) 1 1/2 h.
39	Boh. Bistrica — Srednja vas	Srednja vas (od cerkve) — Uskovnica — pod Tolstcem (Toscem) — Velo polje in Vodnikova koč — Triglavsko koč na Kredarici (2515 m) 7—8 h — Triglav (2864 m) 1 h.
40	„	Srednja vas — vrh Studor (1002 m) 1 h.
41	„	Srednja vas (od mosta) — ob Ribnici v Ribniško sotesko — k slapom Ribnice 1 1/2 h.
42	„	Srednja vas — Stritarjev razglednik 3/4 h.
43	„	Srednja vas — proti jugu — Rúdnic a (947 m, krasen razgled po Bohinju). Sestop k Št. Janžu ob jezeru ali na Bistrico.
44	Bohinjsko jezero (526 m)	Št. Janž — Rúdnic a (947 m). Glej št. 37, 43.
45	„	Št. Janž — Ukanca — izvir in slap Savice (837 m) 2 1/2 h.
46	„	Ukanca — prelaz Globoko (1588 m) pod Voglom 3 h — planina Razor (1300 m) — Tolmin (201 m) 3 h.

Zap. št.	Izhodišče	Smer in točke pota
46 1	Bohinjsko jezero (526 m)	Ukanca -- čez Komno — planina Govnjač (1470 m) — sedlo med Malim in Velikim Bogatinom — planina Duplje — Krnsko jezero (1383 m) — Krn (2246 m) 9—10 h. Sestop v Tolmin, Kobarid ali v Sočo na Goriškem.
47	„	Št. Janž — vas Stara fužina — Voje (Logi) — Velo polje in Vodnikova koč a — Triglav-ska koč a na Kredarici (2515 m) 7 h — Triglav (2864 m) 1 h.
48	„	Srednja vas — Voje — planina pri Jezeru (1428 m) — Dedno polje (1570 m) — Ovčarija — Franc Ferdinandova koč (1683 m) 5 h.
c) Na severnem Goriškem.		
49	Cerkno (325 m)	Cerkno — Labinje (669 m) — Pórezen (1631 m) 3 1/2 h. Sestop v Podbrdo 3 h.
50	„	Cerkno — Poče — Porezen (1631 m) 3 h.
51	„	Cerkno — čez Robidensko brdo — Blegaš (1563 m) 4 h.
52	„	Cerkno — Bukovo (715 m) — Gra-hovo (305 m) 3 1/2 h.

Zap. št.	Izhodišče	Smer in točke pota
52 1	Cerkno (325 m)	Cerkno—Jesenica—Huda južina (386 m) 3 h.
53	„	Cerkno — Davča (968 m) — Podbrdo (524 m) 5 h.
54	„	Cerkno -- Vrh (prelaz v Poljansko dolino, bližnjica) 1 1/4 h.
55	„	Cerkno — po državni cesti proti Idriji 2 1/2 h — Otalež (603 m) pod Pevkom (1052 m) 1 h.
56	„	Cerkno — po državni cesti proti Sv. Luciji 2 1/2 h — Šebrelje (633 m, južno nad Idrijco) 1 1/4 h.
57	„	Cerkno — po državni cesti proti Sv. Luciji 2 1/2 h — Šentviška gora (647 m, severno nad Idrijco) 1 h.
58	Dol. Trebuše ob Idrijci (182 m)	Dol. Trebuše — čez Šcuro — Čepovan 2 1/2 h.
59	Podbrdo (524 m)	Podbrdo—Porezen (1631 m) 3 h. Glej št. 49 in 50.
60	„	Podbrdo — Črna prst (1845 m) 3 1/2 h — Orožnova koča 1 1/2 h.
61	Huda južina (386 m)	Huda južina — Stržišče — Črna prst (1845 m) 4 h — Orožnova koča 1 1/2 h.
62	„	Huda južina — Stržišče — Veliki vogel (1989 m) 4 1/2 h.

Zap št.	Izhodišče	Smer in točke pota
63	Solkan (Št. Maver)	Solkan — Št. Maver — Vrh sv. Valentina (535 <i>m</i>) 1 h. Sestop od Št. Mavra v Pevmo pri Gorici 1 ¹ / ₄ h.
64	Sv. Lucija (postaja, 179 <i>m</i>)	Sv. Lucija — čez Bučnico (509 <i>m</i>) — Volče (214 <i>m</i>) pri Tolminu 1 ¹ / ₂ h.
65	Tolmin (201 <i>m</i>) (Postaja Sv. Lucija)	Tolmin — Dantejeva jama ³ / ₄ h (skozi divjeromantična Korita; podzemski jama je dolga 400 <i>m</i> in ima več stranskih votlin).
66	„	Tolmin — Zatulmin (tabla) — Mrzli vrh (1360 <i>m</i>) 2 ¹ / ₂ h.
67	„	Lubinj pri Tolminu (384 <i>m</i>) — Senica (nad Modrejem, 654 <i>m</i>) ¹ / ₂ h (razgledišče).
68	„	Tolmin — Podlubinj (tabla) — studenec Studor (1077 <i>m</i> , tabla) — Kobilja glava (1475 <i>m</i>) 3 h.
69	„	Tolmin — Podlubinj (tabla) — studenec Studor (pod Kobiljo glavo tabla) — po grebenih na planino Razor (1300 <i>m</i>) 4 ¹ / ₂ h — Migavec (1885 <i>m</i>) 2 ¹ / ₂ h.
70	„	Tolmin (tabla) — po kolovozu do Razorske planine (1300 <i>m</i>) 3 h

Zap. št.	Izhodišče	Smer in točke pota
71	Tolmin	— prelaz Globoko (1588 <i>m</i>) pod Voglom — Bohinjsko jezero (V koncu) 3 ^h , skupaj 6 ^h . Tolmin — Zatoľmin (tabla) — planina Sleme (1448 <i>m</i>) — Krn (2246 <i>m</i>) 7 ^h .
72	„	Tolmin — Gabrije (tabla) — vas Krn — Krn (2246 <i>m</i>) 7 ^h (v vasi Krnu se shaja pot s potjo iz Kobarida čez Libušnje).
73	„	Tolmin — Volče $\frac{3}{4}$ ^h (tabla) — Laško sleme (869 <i>m</i>) 1 $\frac{1}{2}$ ^h (najkrajša zveza z Italijo) — razgledišče.
74	„	Tolmin — Volče $\frac{3}{4}$ ^h (tabla) — Kamnica — po grebenu Kolorata ob laški meji na Livek (695 <i>m</i>) — Matajur (1641 <i>m</i>) 7 ^h .
75	Kobarid (235 <i>m</i>)	Kobarid — Dréžnica (558 <i>m</i>) — Krn (2246 <i>m</i>) 6 ^h .
76	„	Kobarid — Ladri — Libušnje (407 <i>m</i>), — vas Krn — Krn (2246 <i>m</i>) 6 $\frac{1}{2}$ ^h .
77	„	Kobarid — Idrska planina — Matajur (1641 <i>m</i>) 4 ^h .
78	„	Kobarid — Idrsko (tabla) — Livek (695 <i>m</i> , tabla) — Matajur (1641 <i>m</i>) 5 ^h . Glej št. 74.

Zap. št.	Izhodišče	Smer in točke pota
79	Kobarid (235 m)	Kobarid — Staro selo — Robič (cesta proti laški meji, tabla) — Matajur (1641 m). 4 ^h od Robiča.
80	„	Kobarid — Staro selo — Podbela (tabla) — Robidišče (660 m, ob laški meji). 1 1/2 ^h od Podbele.
81	„	Kobarid — Sedlo (Sedula, 486 m; tabla; do sem po cesti) — Stanovišče (486 m) — Stol (1667 m). 3 ^h od Sedla. Glej št. 82—84.
82	„	Kobarid — Breginj (558 m, Bergogne; tabla; do sem cesta) — Stol (1607 m). 3 ^h od Breginja. Glej št. 81, 83 in 84.
83	„	Kobarid (tabla) — čez Hum — Stol (1667 m) 5 ^h .
84	Žaga (pod Bolcem)	Žaga — Stol (1667 m) 4 ^h . Glej št. 81—83.
85	„	Žaga — Učejska soteska — čez laško mejo v Rezijo 7 ^h , steza tihotapcev.
86	Bolc (448 m)	Bolc — Vódnica (sovodje Soče in Koritnice) 1/2 ^h .
87	„	Bolc — Podklopca (tabla) — Pluženski slap 3/4 ^h .
88	„	Bolc — Kal (tabla) — Sovinjak (1632 m) 4 ^h .

Zap. št.	Izhodišče	Smer in točke pota
89	Bolc (448 <i>m</i>)	Bolc — Veliki vrh (Rombon, 2210 <i>m</i>) 4 ^h .
90	„	Bolc — Kaninska koča — Kanin (2592 <i>m</i>) 7 ^h . (Od Kaninske koče na vrh 3 ¹ / ₂ h.)
91	„	Bolc — Pustina (med Bolcem in Logom, tu tabla) — skozi Možnico — Čr méla (Confin, 2340 <i>m</i>) 6 ¹ / ₂ .
92	Spodnji Log (640 <i>m</i>)	Spodnji Log — Pustina — po južnem boku na Jerébico (Seekopf, 2106 <i>m</i>) 4 ^h . Tabla pri mostu čez Koritnico in na Pustini.
93	„	Spodnji Log (tabla) — po severnem boku na Jerébico (Seekopf, 2106 <i>m</i>) 3 ¹ / ₂ h.
94	Srednji Log (650 <i>m</i>)	Srednji Log — skozi Korita — Predél (1162 <i>m</i>) ³ / ₄ h.
95	„	Srednji Log — v Koritnico do planine (1064 <i>m</i> , v kotlini pod Mangartom in Jalovcem) 1 ¹ / ₂ h. Glej št. 96.
96	„	Srednji Log (tabla) — skozi Koritnico (glej št. 95, tabla) v kot pod Jalovcem in Pléšavcem — sedlo med Pléšavcem in Malim Ozébnikom — ozki prelaz

Zap. št.	Izhodišče	Smer in točke pota
97	Srednji Log — Predél (1162 <i>m</i>)	<p>Škrbinica (okoli 2100 <i>m</i>, med Pelcem in Malim Ozebnikom) — navzdol po melih in snežiščih v kot pod Velikom Ozebnikom (okoli 2000 <i>m</i>) 6 h. Tukaj se razhaja pot:</p> <p>a) po grebenih Vel. Ozebnika na Jalovec (2655 <i>m</i>) 2 h;</p> <p>b) preko Trentske planine (1366 <i>m</i>) v Gorenjo Trento (980 <i>m</i>) — izvir Soče — Trenta (cerkev 748 <i>m</i>) — Log v Trenti (prenočišča Slov. plan. društva) 5 h. Glej št. 102.</p> <p>Predél (tabla) — po cesti do Mangartskega potoka — mimo sirarske kočé (1271 <i>m</i>) — kočá pod Mangartom (okoli 2000 <i>m</i>) — Mangart (2678 <i>m</i>) 5 1/2 h.</p> <p>Sestop:</p> <p>a) * preko sedla pod Malim Mangartom — čez Travník (1909 <i>m</i>) v kot pod Mangartom — Klanški jezéri — Rateče 6 1/2 h.</p>

Zap. št.	Izhodišče	Smer in točke pota
98	Soča (476 m)	<p>b) preko Klanške škrbine (Lahn-scharte) in klanškega plaza — Klanški jezeri — Rateče 6 h.</p> <p>Soča — ob potoku Lepéni — selo Lepéna (679 m) — planina Duplje (nad 1300 m; tukaj se pot shaja s potjo od Bohinjskega jezera preko Govnjáča (planine) in sedla pod Bogatinom) — jezero pod Krnom (1583 m) — Krn (2246 m) 6 h. Varijanta od planine v Dupljah čez Komno do Franc Ferdinandove kočé 5 h. Glej št. 106.</p>
99	„ Trenta	<p>Soča (od cerkve) — čez Lomovje — (Bolški) Grintavec (2350 m) 5 h.</p> <p>Opomba: Izhodišče je pri vseh turah iz Loga v Trenti (okoli 700 m), kjer ima Slov. plan. društvo dve planinski prenočevališči v gostilnah pri Cudru (pri Zlátorogu) in pri Zorču.</p>
100	„	<p>Trenta (Log) — Sv. Marija v Trenti (cerkev, 748 m) $\frac{1}{2}$ h — izvir Soče $\frac{3}{4}$ h.</p>

Zap. št.	Izhodišče	Smer in točke pota
101	Trenta	Trenta (Log) — prelaz Vršič (1650 <i>m</i> , pod Mojstrovko) — skozi Veliko Péšnico (Pišnico) — Kranjska gora (812 <i>m</i>) 5 ^h . Varijanta od vrha Vršiča na Prisojnik (2555 <i>m</i>) 3 ^h .
102	„	Trenta (Log) — pod izvirom Soče — Gorenja Trenta — Trentska planina (1366 <i>m</i>) — po gozdu in potem po strmih senožetih v kot pod Vel. Ozébnikom (okoli 2000 <i>m</i>) 5 ^h . Tukaj se razhaja pot: <i>a)</i> po grebenih Vel. Ozebnika na Jalovec (2655 <i>m</i>) 2 ^h ; <i>b)</i> na levo po melih in snežiščih na ozki prelaz Škrbinico (okoli 2100 <i>m</i> , med Pelcem in Malim Ozebnikom) — v Koritnico — Srednji Log 6 ^h . Glej št. 96.
103	„	Trenta (tabla pri cerkvi sv. Marije v Trenti) — ob Koritih in čez Metliko do Mlinarice (planina in studenec na sedlu med Prisojnikom in Razórom) — preko sten Razórovega masiva

Zap. št.	Izhodišče	Smer in točke pota
104	Trenta	<p>na južni strani pod vrhom do sedla ob Planji — Razór (2601 <i>m</i>) 6^h. Sestop od sedla ob Planji na Kriške pode (tri jezera v visočini nad 2000 <i>m</i>). Glej št. 104 in 105.</p> <p>Trenta (Log) — $\frac{3}{4}$ ure proti Zadnjici do izvirka „Krajcarice“ (tabla) — skozi gozd „Prosek“ ob Belem potoku na Kriške pode: jezero pod Splevto — drugo Kriško jezero — od drugega Kriškega jezera na levo v stene in po velikem plazu do sedla ob Planji — Razor (2601 <i>m</i>) 7^h. Glej št. 103, 105 in Aljažev dom št. 13.</p>
105	Trenta — Kriški podi	<p>Kriški podi so visoka gorska planjava, ki se razteza med Razórom (2601 <i>m</i>), Sténarjem in Pihávcem pod Križem (2435 <i>m</i>). Na tej planoti so tri jezera — liki „morska očesa“: prvo tik pod Križem, drugo (najmanjše) niže pod odrastki Razora, tretje (jezero pod Splevto, največje) v</p>

Zap. št.	Izhodišče	Smer in točke pota
		<p>lepi legi ob robu Kriških podov proti Belemu potoku.</p> <p>Križišče potov je na terasi ob drugem Kriškem jezeru (okoli 2000 <i>m</i>).</p> <p>a) Od drugega Kriškega jezera k spodnjemu jezeru (pod Splevto) $\frac{1}{4}$ h. — Navzdol v Trento glej št. 104.</p> <p>b) Od drugega jezera na levo v stene in po širokem plazu proti Planji — ob sedlu pod Planjo zavije na desno najprej po melu, potem po skalovju na Razor (2601 <i>m</i>) 2 h.</p> <p>c) Od drugega jezera na desno polagoma kvišku — od sedla pod Sovátno (okoli 2100 <i>m</i>) na levo — na Križ (2435 <i>m</i>) — čez Kriško steno v Krñico — skozi Veliko Péšnico (Pišnico) — v Kranjsko goro 6 h.</p> <p>d) Od drugega jezera kakor pod c) na sedlo pod Sovatno, odtod navzdol v kadunjo med Steinarjem in Sovátno, oziroma Pihávcem — ob planini v</p>

Zap. št.	Izhodišče	Smer in točke pota
106	Trenta	<p>Búkovlju na levo po gozdni poti v Vrata — Aljažev dom (1000 <i>m</i>) 4$\frac{1}{2}$ h.</p> <p>Trenta (Log) — planina Trbiščina — Dol (2011 <i>m</i>, prelaz v dolino Sedmerih jezer) — mimo jezer in Franc Ferdinandove koč (nem.) — slap Savice — Bohinjsko jezero 10–11 h. — Varijanta od Franc Ferdinandove koč: Ovčarija — Dedno polje (1570) — planina pri Jezeru (1428 <i>m</i>) — Voje — Stara fužina — Št. Janž ob Boh. jezeru.</p>
107	”	<p>Trenta (Log) — Zadnjica (konec doline, 1005 <i>m</i>) — pod Triglavskimi stenami „Čez rušo“ — prelaz Luknja (1779 <i>m</i>) 3 h — Aljažev dom v Vratih (1000 <i>m</i>) 2$\frac{1}{2}$ h. (Varijanta od potoka Zadnjice čez planino Javor pod Pihavcem ni priporočljiva.)</p>
108	”	<p>Trenta (Log) — Zadnjica (konec doline, 1005 <i>m</i>) — ob slapu Zadnjice na desno v stene — čez „Komár“ (kadunja pod stenami</p>

Zap. št.	Izhodišče	Smer in točke pota
		<p>Kanjavca)— pod prelazom D o- ličem vrhu snežišča na levo čez steno na planjave pod Tri- glavom — Zelenica (Peski) pod Planjo — gornji del Kugyjeve poti — Triglav (2864 m) 6—7 h — od vrha sestop v Triglavsko kočo na Kredarici (2515 m) $\frac{3}{4}$ h.</p>

IX. Poti po Notranjskem - Vipavskem.

Zap. št.	Izhodišče	Smer in točke pota
1	Rakek (555 m)	Rakek (postaja) — v vasi Rakeku na levo po polju — čez železniško progo v gozd — Škocjan (549 m, tukaj prirodni most) — Rakovska dolina — drugi prirodni most in jame — čez Zelše v Cerknico 4 h.
2	Postojna (583 m)	Postojna — mimo Postojnske jame — Zagon — Predjama (Luegg, 507 m; Predjamski grad) 2 ¹ / ₂ h — Bukovje. Odtod v Podkraj pod Javornikom 3 h ali v Hrušico 2 ¹ / ₄ h.
3	„	Postojna — Studeno (vas 581 m, vrh 670 m) 1 ¹ / ₂ h.
4	„	Postojna — iz parka pred Postojnsko jamo na Sovič (676 m); sestop po južnem obronku nazaj v Postojno 1 h.
5	„	Postojna — Stara vas — Petelinsko jezero — Pališko jezero — Št. Peter 2 ¹ / ₂ h.

Zap. št.	Izhodišče	Smer in točke pota
6	Postojna (583 m)	Postojna (od kolodvora čez železnico na vzhod) — po Javorniškem potu — znamenje „božja martra“ — odtod na levo na Vel. Javornik (1270 m) 2 ¹ / ₂ h, nadesno na Babo (1085 m) 2 ¹ / ₄ h.
7	Št. Peter na Krasu (579 m)	Št. Peter — Zagorje — Kalce — Mašún (do sem cesta) — Snežnik (1796 m) 7 h. Sestop: v Leskovo dolino (odtoda cesta) — Šneperk — Lož.
8	Razdrto (Präwald (580 m)	Razdrto — Landol — Predjama (Luegg, 507 m) 2 ¹ / ₂ h.
9	„	Razdrto — po bukovem gozdu pod Nanosom — Šmihél (Sv. Mihael — Predjama (Luegg, 507 m) 2 ¹ / ₂ h.
10	„	Razdrto — Sv. Hijeronim (1018 m) — Pleša (1262 m) — Nanos (1300 m) 2 ¹ / ₂ h.
		Nadaljevanje:
		a) Od sv. Hijeronima mimo Vrat po planoti Nanosovega pogorja čez Lipe v Vipavo 3 ¹ / ₂ —4 h.
		b) Sv. Hijeronim — Vrata (853 m) — Št. Vid (175 m) 2 ¹ / ₂ h.

Zap št.	Izhodišče	Smer in točke pota
11	Št. Vid (na Vipavskem (128 m))	Št. Vid — Vrata (853 m) — Sv. Hijeronim 2 ¹ / ₂ h — Pleša na Nanosu (1262 m) ¹ / ₂ h. Glej št. 10.
12	„	Št. Vid — Vrata (853 m) — Velike ravne — Debeli vrh (1209 m) na Nanosu — Podkraj (799 m) pod Javornikom 4 h.
13	Vipava (104 m)	Vipava — pod starim gradom — Lipe — po planoti Nanosovega pogorja — mimo Vrat — Sv. Hijeronim (1018 m) 4 h. Glej št. 10, 11.
14	„	Vipava — po cesti čez Vrhpolje na Col — pred gostilno pri „Cencu“ na desno na Javornik (1242 m) — Pirnatova koč a 4 ¹ / ₂ h. Sestop: a) v Črni vrh nad Idrijo 2 h, b) v Podkraj 1 ¹ / ₂ h.
15	Šturje (109 m)	Šturje — po Logaški cesti na Col — Javornik (1242 m) — Pirnatova koč a 5 ¹ / ₂ h. Sestop glej št. 14.
16	„	Šturje — Nussbaumova žaga — slapova Hublja ¹ / ₄ h.
17	„	Šturje — izvir Hublja ¹ / ₂ h — most

Zap. št.	Izhodišče	Smer in točke pota
18	Šturje (109 m)	ob izviru — Velika luknja (višina od mosta do vhoda 60 m). Šturje — izvir Hublja — Otlica (817 m) — Dol (833 m) — Veliki Goljak (1481 m) 4 h. Varijanta: Dol — Ledenica $\frac{1}{4}$ h.
19	Aj dovščina (109 m)	Aj dovščina — čez Vipavščico — na Skolj (420 m) 2 h.
20	„	Aj dovščina — čez Vipavščico — vas Šmarje — Skolj (420 m) $2\frac{1}{2}$ h.
21	„	Aj dovščina (kolodvor) — Kamnje (278 m) — Kucelj (1239 m) $4\frac{1}{2}$ h.
22	„	Aj dovščina (Lavričev trg) — Slokarji (198 m) — po novi cesti pod Čavnom do erarskih poslopij v Predmeji (827 m) — Dol (833 m) $2\frac{1}{2}$ h (varijanta Slokarji — po stezi mimo Orlovice, 890 m) — Dol $1\frac{1}{2}$ h — Veliki Goljak (1481 m) 2 h — po grebenu na Mali Goljak (1496 m) $\frac{3}{4}$ h. Opomba: Veliki Goljak je nižji od Malega Goljaka; ljudstvo vpoštevava velikost planote na

Zap. št.	Izhodišče	Smer in točke pota
23	Ajdovščina (109 m)	vrhu, kjer je Veliki Goljak po večini gol. Ajdovščina — Predmeja 2 h — Stargarinski hrib — Mali Goljak (1496 m) 2 h.
24	„	Ajdovščina — Predmeja 2 h — po gozdni cesti v Smrekovo drago (1232 m; z dovoljenjem oskrbnika se sme prenočiti v gozdarski koči „Annenhütte“) — Zeleni rob (1272 m) 4 ¹ / ₂ h.
25	„	Ajdovščina — Predmeja — od ceste v Smrekovo drago na Čaven (1308 m) 1 ³ / ₄ h — Kucelj (1239 m) ³ / ₄ h.
26	Dornberg (postaja, 70 m)	Dornberg — po cesti proti Komnu — Železna vrata — Trstelj (644 m) 2 h.
27	Idrija — Črni vrh (687 m)	Črni vrh — Javornik (1242 m) 2 h (Pirnatova kōča). Sestop: a) v Podkraj 1 ¹ / ₂ h, b) v Vipavo ali Šturje (glej št. 14, 15), c) v Logatec.
28	„	Idrija — Otlica.
29	„	Idrija — Sv. Trije kralji.

Χ. Poti v Tržaški okolici.

Zap. št.	Izhodišče	Smer in točke pota
1	Boršt (postaja, (180 m)	Boršt — Mali Kras (458 m) 1 1/2 h. Razgled na Trst, morje, v Zaveljsko dolino in Istro.
2	Dolina (110 m)	Dolina — Sv. Sacerb (451 m) 1/2 h (z vrha razgled na Trst in morje; jama sv. Sacerba s kapniki). Sestop od Sv. Sacerba: a) Sv. Sacerb — vas Kastelec — Osp (56 m) 1 1/2 h; b) Sv. Sacerb — Kastelec — pod gorskim robom v Črni Kal (istrska vas pod razvalinami starodavnega rimskega gra- du). Glej št. 5.
3	Osp (56 m)	Osp — jama „Osapski grad“ (kot- lina, ob deževju poplavljen liki jezero).
4	„	Osp — Tinjan (372 m) — Dekáni (68 m) 2 1/2 h. S Tinjana najlepši razgled na Trst, morje, v Osapsko in Rižansko dolino ter na Julske Alpe.

Zap. št.	Izhodišče	Smer in točke pota
5	Dekani (68 m)	Dekani — po Rižanski dolini — Črni Kal $1\frac{3}{4}$ h. Glej št. 2. Z razvalin starega gradu razgled v Rižansko in Osapsko dolino, na Trst in morje. V gradu dobro ohranjeni podzemski poti.
6	Draga (postaja, 450 m)	Draga (postaja) — na levo čez vas Drago in Krvavi potok (na desno čez Pesek in Gročano) — cerkvena sv. Lorenca — Veliko Gradišče (742 m) $1\frac{1}{2}$ h (obsežen razgled). Sestop: Veliko Gradišče — Prelože — Lokev (451 m) $\frac{3}{4}$ h; odtod cesta v Trst, ozir. v Škocjan in Divačo.
7	„	Draga — Sv. Mihael (486 m) — Klanec (440 m) 1 h (dolinska pot).
8	„	Draga — vas Pesek (477 m) — Ožeg ali Kokoš (670 m; obsežen razgled) — sestop v Lokev (451 m) $1\frac{3}{4}$ h; glej št. 6.
9	Rodik (postaja, 520 m)	Rodik — Artviže (817 m; obsežen razgled) — Loka (360 m) $3\frac{1}{2}$ h.
10	„	Rodik — Artviže (817 m) — Slivje (590 m) $1\frac{3}{4}$ h. V Slivjah orjaška jama Dimnice.


Zap. št.	Izhodišče	Smer in točke pota
11	Rodik (postaja, 520 m)	Rodik — Artviže (817 m) — Zavrhek — potem vozna pot v Škocjan — Divačo.
12	Opčine (346 m)	Opčine — Veliki Repen — Volnik (545 m) 2 h; glej št. 15.
13	„	Opčine — Briščiki — Repnič — Volnik (545 m) 2 1/2 h.
14	Prosek (250 m)	Prosek — Sv. Lenart (401 m) — Nabrežina (169 m) 2 1/2 h.
15	„	Prosek — Repnič (310 m) — Volnik (545 m) 2 1/2 h; glej št. 13.
16	Nabrežina (169 m)	Nabrežina — Sv. Lenart (401 m) — Prosek (250 m) 2 1/2 h.
17	Divača (437 m)	Divača — Cesarjeviča Rudolfa jama (Divaška vilenica) 20 min. Jama, ki je odprta vse leto, ima velikanske, krasne kapnike.
18	Britof — Vrem	Britof — Vrem — Vremščica (1027 m) 2 1/2; obsežen razgled, krasna flora.

Opomba k III. oddelku. Po najnovejšem vojaškem merjenju leži Kamniško sedlo 1921 m, Kamniška koča pa 1910 m visoko.

Novi tarif za vodnike in nosače

v Julskih Alpah in v Karavankah.

(Razglas c. kr. okrajnega glavarstva v Radovljici,
št. 31.043/1905 l. 1906.)



Občna določila.

1. Vodnik dobi samo določeno pristojbino in se mora povsod sam preskrbovati. Plačilo za povratek do doma je všteto v pristojbinah.

2. Vodnik mora predložiti turistu pred turo svojo knjigo, da vpiše vanjo ime, stan in bivališče svoje. Po dovršeni turi pa mu jo zopet predloži, da mu vpiše vanjo svoje izpričevalo.

3. Pri visokih turah mora vodnik brez posebne nagrade nositi turistu do 8 *kg* prtljage z živili in opravo vred; več nositi ni zavezan. Za vsak kilogram čez to težo mu pristoji posebna nagrada, t. j. 4 h od vsake krone za dotično turo določene pristojbine. Težo nad 8 *kg* je dognati pred turo. Vrvi in dereze, ki jih je treba vodniku, se ne prištevajo k bremenu.

4. Vodnik se sme menjati le v sporazumljenju s turistom, ki ga je najel. Ako se raztegne tura brez vodnikove krivde za daljši čas, nego je v zaznamku pri-

stojbin določen, dobi vodnik razen svoje takse odškodnino po 4 K za vsakega pol dne čez navadni čas in po 1 K za vsako prenočitev, ki ni v zaznamku pristojbin določena.

5. Za ture, ki se ne nahajajo v tem zaznamku, se plača po dogovoru.

6. Ta določila veljajo tudi za aspirante in nosače; ti pa so zavezani nositi turistom do 15 *kg* prtljage, ako pot ni pretežavna, sicer do 8 *kg*. Ako se tura bistveno podaljša (§ 4.), dobijo aspiranti in nosači odškodnino po 3 K za vsakega pol dne čez navadni čas in po 1 K za vsako prenočevanje, ki v zaznamku pristojbin ni določeno,

7. Ako se sprejme vodnik za najmanj pet dni, se more dogovoriti plačilo po sledečih postavkah:

za pot do 10 ur hoda na dan	8 K,
za posebno naporno hojo na dan (do 10 ur)	10 K,
za dan počitka	4 K.

Ako se odpusti vodnik, ki je bil na dan plačan, drugje nego na svojem bivališču, mu je plačati za povratek za vsakega pol dne 4 K in razen tega stroške za vožnjo po železnici v III. razredu ali po pošti.

8. Ture, pri katerih sme vodnik v zmislu § 7. kranjskega reda za gorske vodnike z dne 2. avgusta 1904. zahtevati še drugega vodnika ali nosača, so zaznamovane z zvezdico *.

9. Aspiranti dobijo 80 ‰, nosači 60 ‰ za vodnike določenih pristojbin.



Julske Alpe.

T u r a	Dnevi	Preno- čišča	Pri- stoj- bina
			K
I. Izhodišče Bled .			
Babji zob (vrh ali jama)	1	—	5
Pokljuka (soteska)	1 $\frac{1}{2}$	—	3
Skozi Vintgar	1 $\frac{1}{2}$	—	3
Osójnica ali sosednji vrhovi	1 $\frac{1}{2}$	—	3
Koprivnik	1	—	6
Kranjska dolina	1	—	7
Debela peč	1 $\frac{1}{2}$	1	10
Možic	1 $\frac{1}{2}$	1	10
Rakitovec	1 $\frac{1}{2}$	1	10
Triglav čez Pokljuko in nazaj na Bled	2 $\frac{1}{2}$	2	18
„ „ „ „ na Mojstrano :			
1. skozi Kot ali Krmo	2 $\frac{1}{2}$	2	18
2. skozi Vrata	2 $\frac{1}{2}$	2	20
„ in v Trento	2 $\frac{1}{2}$	2	25
„ in v Bohinj čez Velo polje	2 $\frac{1}{2}$	2	18
„ „ „ „ mimo Sedmerih jezer	2 $\frac{1}{2}$	2	22
Velo polje (Vodnikova koča)	2	1	12
Marije Terezije koča	2	1	14

T u r a	Dnevi	Preno- čišča	Pri- stoj- bina K
II. Izhodišče Mojstrana.			
Krma (do Zgornje Krme)	1	—	5
Kot (do konca doline)	1	—	3
Peričnik (slap)	1/2	—	2
Vrata (do konca doline)	1	—	5
Aljažev dom v Vratih	1	—	4
Deschmannova kočā	1	1	9
Triglavska kočā na Kredarici:			
1. skozi Kot ali Krmo	1 1/2	1	10
2. „ Vrata	1 1/2	1	12
Marije Terezije kočā (skozi Krmo)	1 1/2	1	10
Vodnikova kočā na Velem polju (skozi Krmo in Vratca)			
	1 1/2	1	9
Luknja (prelaz)	1	—	6
Čez Luknjo v Trento in nazaj ali s po- vratkom čez sedlo Vršič v Kranjsko goro			
	1 1/2	1	10
Čez Kriške pode:			
1. v Kranjsko goro	1 1/2	1	12
2. v Trento	1 1/2	1	14
Begunski vrh	2	1	12
Cmir	2	1	12
Rjavina	2	1	13
Triglav:			
skozi Kot ali Krmo	2	1	14
„ Vrata	2	1	16
„ „ in nazaj skozi Krmo ali Kot	2	1	16

T u r a	Dnevi	Preno- čišča	Pri- stoj- bina
			K
skozi Kot in čez Velo polje v Bohinj	2	1	18
„ Vrata in čez Velo polje v Bohinj	2	1	20
„ Kot in čez Pokljuko na Bled .	2 ¹ / ₂	2	18
„ Krmo „ „ „ „ „ .	2 ¹ / ₂	2	18
„ Vrata „ „ „ „ „ .	2 ¹ / ₂	2	20
„ Kot ali Krmo in mimo Sedmerih jezer v Bohinj	{ 2 3	{ 1 2	{ 20 24
„ Vrata in mimo Sedmerih jezer v Bohinj	{ 2 3	{ 1 2	{ 22 26
„ Kot ali Krmo s sestopom v Trento	2 ¹ / ₂	2	20
„ Vrata s sestopom v Trento . .	2 ¹ / ₂	2	22
Kolkova glava (Kukova špica)	2	1	12
Križ (iz Vrat)	1 ¹ / ₂	1	10
„ s povratkom v Krnico in v Kranjsko goro	2	1	12
„ „ „ „ Trento	2	1	14
Razor skozi Vrata in čez Kriške pode	2	1	16
„ in v Krnico ter Kranjsko goro .	2	1	18
„ in v Trento	2	1	20
„ in čez Vršič v Kranjsko goro .	2	1	18
Rógica (skozi Vrata)	2	1	14
„ in v Kranjsko goro	2	1	16
„ in v Trento	2	1	20
Stenar (skozi Vrata)	2	1	12
„ in v Trento	2	1	16
„ in skozi Krnico v Kranjsko goro	2	1	14

T u r a	Dnevi	Preno- čísca	Pri- stoj- bina
			K
* Škrlática (Suhi plaz) skozi Vrata . . .	2	1	24
„ in skozi Krnico v Kranjsko goro	2	1	26
„ in v Trento	2	1	30
III. Izhodišče Kranjska gora.			
Martulk (slap)	1/2	—	4
Planica (do slapa Nadiže)	1/2	—	4
Krnica (do stene pod Križem)	1	—	5
Za akom	1	—	6
Vossova kočā in v Malo Pešnico ali v Planico	1 1/2	1	7
Vossova kočā (sedlo Vršič)	2/2	1	5
Čez Vršič v Trento	1	—	9
„ „ „ „ in čez Luknjo v Mojstrano	2	1	12
Čez Križ in Kriške pode v Vrata ali v Trento	1 1/2	1	14
Skozi Malo Pešnico v Planico	1	—	6
* Jalovec čez Vršič ali skozi Planico	2	1	20
„ in v Trento	2	1	24
„ in v Koritnico	2	1	26
Mojstrovka	1 1/2	1	9
„ in v Trento	1 1/2	1	14
Prisojnik (Prisanek)	1 1/2	1	14
„ in v Trento	2	1	20

T u r a	Dnevi	Preno- čišča	Pri- stoj- bina K
Razor	2	1	16
„ in v Trento	2	1	20
„ in skozi Vrata v Mojstrano	2	1	18
Rógica	2	1	14
„ in skozi Vrata v Mojstrano	2	1	16
„ in v Trento	2	1	18
* Škrlática (Suhi plaz)	2	1	24
„ in v Mojstrano	2	1	26
„ in v Trento	2	1	30
Špik	2	1	13
IV. Izhodišče Rateče-Bela peč.			
Planica (slap Nadiže)	1	—	4
Mangartska koča	1 ^{1/2}	1	9
„ „ in na Predel	1 ^{1/2}	1	12
„ „ „skozi Remšnik v Trbiž	1 ^{1/2}	1	12
Mangart	2	1	13
„ in v Rabelj ali na Predel	2	1	16
* Jalovec skozi Planico	2	1	20
„ in v Kranjsko goro	2	1	20
„ in v Trento ali v Koritnico	2	1	25
V. Izhodišče Trenta.			
K izviru Soče	1/2	—	2
Zadnjica	1/2	—	3
Aljažev dom v Vratih	{ 1 ^{1/2}	1	9
	{ 1	—	6

T u r a	Dnevi	Preno- čišča	Pri- stoj- bina K
Deschmannova koča (skozi Luknjo)	1 ¹ / ₂	1	14
Vodnikova koča na Velem polju	1 ¹ / ₂	1	14
Marije Terezije koča (čez sedlo Dolič)	1 ¹ / ₂	1	14
Franc Ferdinandova koča	1	—	12
Triglavska koča na Kredarici (čez Dolič)	1 ¹ / ₂	1	14
Vossova koča (Vršič)	1	—	6
„ „ in v Kranjsko goro	1	—	9
* Čez prelaz Travnik v Kranjsko goro	1	—	20
Na Luknjo	1	—	6
Čez Luknjo v Vrata in Mojstrano	1 ¹ / ₂	1	12
Na Dolič	1	—	9
Mimo jezera pod Splevto v Vrata (Aljaž. d.)	1	—	10
„ „ „ „ „ Mojstrano	1 ¹ / ₂	1	15
„ „ „ „ „ čez Križ v Kranj- sko goro	1 ¹ / ₂	1	15
V Bohinj mimo Sedmerih jezer	1 ¹ / ₂	1	16
„ „ čez Komno	1 ¹ / ₂	1	12
Čez Pelec v Koritnico	1 ¹ / ₂	1	12
Čez Banjščico v Kluže	1 ¹ / ₂	1	10
Bolški Grintavec	1	—	12
*) Jálovec	1 ¹ / ₂	1	18
„ in v Koritnico	1 ¹ / ₂	1	20
„ in v Kranjsko goro	2	1	24
„ in v Rabelj	2	1	26
Mójstrovka	1 ¹ / ₂	1	9
„ in v Kranjsko goro	2	1	14

T u r a	Dnevi	Preno- čišča	Pri- stoj- bina
			K
Kánjavec	1 $\frac{1}{2}$	1	14
Pihávec	1 $\frac{1}{2}$	1	13
Prisojnik (Prisanek)	1 $\frac{1}{2}$	1	14
„ in v Kranjsko goro	1 $\frac{1}{2}$	1	17
Razor	1 $\frac{1}{2}$	1	16
„ in v Kranjsko goro ali v Mojstrano	2	1	20
Triglav	2	1	16
in skozi Krmo ali Kot v Mojstrano	2	1	20
„ „ Vrata v Mojstrano	2	1	22
„ čez Velo polje v Bohinj	2 $\frac{1}{2}$	2	22
„ mimo Sedmerih jezer v Bohinj	2 $\frac{1}{2}$	2	26
„ čez Pokljuko na Bled	2 $\frac{1}{2}$	2	25
VI. Izhodišče Bohinj.			
(Boh. Bistrica, Srednja vas ali Stara fužina.)			
K izviru Bistrice	$\frac{1}{2}$	—	2
K slapu Savice	$\frac{1}{2}$	—	3
Rúdnicá	$\frac{1}{2}$	—	3
Koprivnik	1	—	4
Orožnova kočá na Črni prsti	2 $\frac{1}{2}$	1	6
Malnerjeva kočá na Črni prsti	2 $\frac{1}{2}$	1	6
Vodnikova kočá na Velem polju	1 $\frac{1}{2}$	1	8
Marije Terezije kočá	1 $\frac{1}{2}$	1	10
Franc Ferdinandova kočá ob Sedmerih jezerih	1 $\frac{1}{2}$	1	9
Triglavská kočá na Kredarici	1 $\frac{1}{2}$	1	10
V Podbrdo čez Bačo	1	—	5

T u r a	Dnevi	Preno- čišča	Pri- stoj- bina
			K
V Sorico čez Nemški rovt	1	—	6
V Tolmin čez Škrbino	1	—	10
V Trento čez Komno	1 ^{1/2}	1	12
„ „ mimo Sedmerih jezer	1 ^{1/2}	1	15
V Sočo čez Komno-Kal	1	—	12
Bogatin	2	1	10
„ in v Tolmin	2	1	18
Črna prst	1 ^{1/2}	1	8
„ „ in v Podbrdo	1 ^{1/2}	1	10
„ „ in čez grebene na Gradico (Ro- dico) in k Bohinjskemu jezeru	1 ^{1/2}	1	10
Krn (mimo jezera pod Krnom)	2	2	16
„ in v Sočo	2	2	20
Možic	1	—	7
Rakitovec	1 ^{1/2}	1	9
Gradica (Rodica)	1 ^{1/2}	1	8
„ in nazaj čez Črno prst	1 ^{1/2}	1	10
Tolstec (Tosc)	1 ^{1/2}	1	10
Triglav :			
čez Velo polje	2	1	14
„ „ „ in v Mojstrano :			
1. skozi Kot ali Krmo	2 ^{1/2}	2	18
2. „ Vrata	2 ^{1/2}	2	20
„ „ „ in na Bled	2 ^{1/2}	2	18
„ „ „ in v Trento	2 ^{1/2}	2	22
mimo Sedmerih jezer in nazaj :			
1. čez Velo polje	2 ^{1/2}	2	18

T u r a	Dnevi	Preno- čišča	Pri- stoj- bina K
2. na Bled	2 ¹ / ₂	2	22
3. v Mojstrano skozi Kot ali Krmo	2 ¹ / ₂	2	22
4. „ „ „ Vrata . . .	2 ¹ / ₂	2	24
5. „ Trento	2 ¹ / ₂	2	26

Karavanke.

I. Izhodišče **Begunje.**

Begunjščica	2 ¹ / ₂	1	7
„ in skozi Zelenico v Žirovnico	2 ¹ / ₂	1	8
„ in v Trzič	2 ¹ / ₂	1	8

II. Izhodišče **Žirovnica.**

Valvazorjeva kočā	1	—	3
Valvazorjeva kočā — Javornik . . .	1	—	4
Zelenica — Sv. Ana — Trzič	1	—	8
Bistrica v Rožu na Koroškem	1	—	12
Belščica (sedlo — Poden — Podljubelj)	1	—	12
Begunjščica	2 ¹ / ₂	1	7
Begunjščica — Trzič	2 ¹ / ₂	1	9
Begunjščica — Begunje	2 ¹ / ₂	1	8
Stol	1 ¹ / ₂	1	8
Stol — Bistrica v Rožu	1 ¹ / ₂	1	14
Stol — Javornik	1 ¹ / ₂	1	9
Stol — Poden — Podljubelj	1 ¹ / ₂	1	14

T u r a	Dnevi	Preno- čišča	Pri- stoj- bina
			K
Stol — greben Belščice — Medji (Medvedji) dol — Kočna — Golica	1 ¹ / ₂	1	12
Stol — greben Belščice — Medji (Med- vedji) dol — Javornik	1 ¹ / ₂	1	10
III. Izhodišče Valvazorjeva koča.			
Stol	1	—	4
„ in skozi Zelenico v Žirovnico	1	—	10
„ „ „ Poden v Podljubelj	1 ¹ / ₂	1	12
„ „ „ Medvedjo dolino (Zavrh) v Bistrico v Rožu	1 ¹ / ₂	1	12
„ po grebenih na Medji (Medvedji) dol in na Javornik	1	—	10
„ po grebenih do Golice	1	—	12
IV. Izhodišče Javornik.			
Valvazorjeva koča	1	—	4
„ „ — v Žirovnico	1	—	5
Bistrica v Rožu čez Medji (Medvedji) dol	1	—	10
Kočna (sedlo) in nazaj čez Rovte	1	—	5
Stol	1 ¹ / ₂	1	8
„ in skozi Zelenico na Žirovnico	1 ¹ / ₂	1	9
„ in v Bistrico v Rožu	1 ¹ / ₂	1	14
„ in po grebenih na Medji (Medvedji) dol in na Javornik	1 ¹ / ₂	1	10

T u r a

	Dnevi	Preno- čišča	Pri- stoj- bina
			K
Stol — po grebenih na Medji (Medvedji) dol — Kočna — Golica	1 $\frac{1}{2}$	1	12
„ — Poden — Podljubelj	1 $\frac{1}{2}$	1	14
Golica	1 $\frac{1}{2}$	1	7
„ — na Jesenice	1 $\frac{1}{2}$	1	7
Kočna (sedlo) in na Javornik ali na Jesenice „ „ — v Sveče in Bistrico v Rožu ali čez Podgorsko sedlo v Podgorje	1	—	7
	1 $\frac{1}{2}$	1	12
V. Izhodišče Jesenice.			
Kočna (sedlo)	1	—	6
„ „ — na Javornik	1	—	7
„ „ — v Bistrico v Rožu ali v Podgorje	1 $\frac{1}{2}$	1	12
Podgorsko sedlo	1	—	6
Javornik čez Savske jame	1	—	6
Golica in nazaj na Jesenice ali na Javornik „ — na Hrušico	1 $\frac{1}{2}$	1	7
„ — čez Rožico na Dovje	1 $\frac{1}{2}$	1	8
„ — čez Babo na Dovje	1 $\frac{1}{2}$	1	9
„ — čez Kepo na Dovje	1 $\frac{1}{2}$	1	10
„ — čez Kepo do Blaškega jezera „ — Kočna — Medji (Medvedji) dol — Belščica — Stol — Žirovnica	2	2	16
„ — Št. Jakob v Rožu	1 $\frac{1}{2}$	1	12
„ — čez Kepo na Dovje	2	1	12
Rožica	1 $\frac{1}{2}$	1	7
„ — na Dovje	1 $\frac{1}{2}$	1	8

T u r a	Dnevi	Preno- čišča	Pri- stoj- bina
			K
VI. Izhodišče Planina.			
Nemška koča na Golici	1/2	—	3
Kadilnikova koča na vrhu Golice . . .	1	—	5
Za vse druge ture se računa kakor z Jesenic.			
VII. Izhodišče Dovje.			
Bertina koča	1	—	7
Mlinica	1	—	6
Čez Mlinico v Št. Jakob v Rožu . . .	1	—	10
Rožica (sedlo)	1	—	6
Čez Rožico v Št. Jakob v Rožu . . .	1	—	10
Kepica	1	—	7
Čez Kepico do Blaškega jezera . . .	1	—	10
Baba	1	—	7
Baba in čez Golico na Jesenice . . .	1 1/2	1	8
„ „ „ Kepo na Dovje	1 1/2	1	10
Golica — na Jesenice	1 1/2	1	9
„ čez Rožico	1 1/2	1	9
„ „ Babo	1 1/2	1	10
„ — v Št. Jakob v Rožu	1 1/2	1	14
Kepa čez Belico ali čez Mlinico . . .	1 1/2	1	10
„ „ „ „ „ „ k Bla- škemu jezeru	1 1/2	1	14
„ — v Št. Jakob v Rožu	1 1/2	1	14
„ — čez Golico na Jesenice . . .	2	1	12
Rožica (vrh)	1	—	7
„ — na Jesenice	1 1/2	1	8

Tarif za ture po Savinskih planinah

(potrjen po c. kr. okrajnem glavarstvu v Kamniku).

T u r a	Dnevi	Preno- čišča	Pri- stoj- bina
			K
Izhodišče: Kamnik, Stahóvica ali izvir Bistrice.			
K izviru Bistrice	1	—	2
Kamniško sedlo (Kamniška koča) . .	1	—	4
„ „ — Okrešelj	1	1	6
„ „ — Logarska dolina . .	1	1	7
„ „ — Okrešelj — Savinsko sedlo — Češka koča	2	1	10
Kamniško sedlo — Okrešelj — Savinsko sedlo — Češka koča — Jezersko .	2	1	12
Kamniško sedlo — Kotličiči — Podi .	1	1	8
„ „ — Okrešelj — Turski žleb — Podi	1	1	8
Kokrsko sedlo (Zoisova koča)	1	—	4
„ „ — Kokrska dolina do Povšnarja	1	—	6
Velika planina	1	—	5
Krvavec	1	—	5
Košutina ali Mokrica	1	—	6
Kalški greben	1	1	8

T u r a	Dnevi	Preno- čišča	Pri- stoj- bina
			K
Brana	1	1	6
Planjava	1	1	8
Ojstrica:			
čez Kamniško sedlo in Planjavo . .	1	1	10
„ Belo in Presedljaj	1	1	8
Škarje — Logarska dolina	2	1	10
Ojstrica ali Planjava — Logarska dolina	2	1	12
Grintavec	1 ¹ / ₂	1	10
Skuta ali Štruca	1 ¹ / ₂	1	10
Rinka	1 ¹ / ₂	1	10
Kočna	2	1	10
Grintavec — Skuta — Rinka ali Kočna — Jezersko ali Češka kočna	2	1	12

Ako ni tura v tarifu posebej določena ali če traja dalje, nego je v tarifu določeno, je vodniku plačati po tej-le časovni ceni:

za ves dan (10 ur hoda) 5 K

za pol dneva 3 K

za dan čez 10 ur hoda 7 K

za en dan s počitkom med turo . . 3 K

Pri tej časovni ceni je stroške za prenočevanje posebej plačati.

Opomba. Za ture od drugih izhodišč glej Fran Kocbekov „Vodnik po Savinskih planinah“ str. 85. nasl.

Novi, oblastveno potrjeni vodniki, ki so se udeležili učnega tečaja „Slov. plan. družva“, in društveni zaupniki.



Begunje: Franc Pogačar, p. d. Starček, suknar, št. 63.

Bled: Blaž Jan, p. d. Turčič, tesar na Mlinem št. 2.

Jože Zima, p. d. Klemenček, v Radovini pri Bledu št. 21.

Boh. Bistrica: Lorenc Logar, p. d. Ozebek, posestnikov sin, št. 11.

Valentin Rozman, p. d. Rožan, pos. sin, št. 49.

Jože Ravnik, p. d. Koder, krojač, št. 91.

Srednja vas v Bohinju: Anton Grm, p. d. Mežnar, posestnikov sin, št. 65.

Valentin Stare, p. d. Močilnikar, občinski sluga v Češnjici.

Martin Langus, p. d. Kovačič, posest. v Češnjici.

Mojstrana: Valentin Brtoncelj, čevljar, št. 16.

Janez Košir star., posestnik, št. 12.

Janez Košir ml., posestnikov sin, št. 12.

Gregor Lah, p. d. Preckin, posestnik, št. 51.

Jože Jakelj, gostilničar pri „Peričniku“ (zaupnik).

Kranjska gora: Gregor Žerjav, p. d. Kravanja, posestnik, št. 23.

Janez Žerjav, p. d. Črne, posestnik, št. 24.

Rateče: Janez Kuri, posestnikov sin, št. 57.

Janez Petraš, posestnikov sin, št. 57.

Trenta: Anton Tožbar, p. d. Špik, posestnik v Trenti pri cerkvi (zaupnik).

Stahóvica pri Kamniku: Franc Prelesnik, gostilničarjev sin, p. d. „pri Korelnu“, št. 7.

Luče: Jakob Pečovnik, posestnikov sin, št. 41.

Jezersko: Jernej Krč, oskrbnik Češke kočé.

Opomba. Znani stari vodniki: Anton Vovk, p. d. Šimnovec na Bledu; Lovro Jelar v Stari fužini v Bohinju; Klemen in Jože Hlebajna, Franc Skumavec p. d. Šmerc, Franc Urbas v Mojstrani; Janez Črnuta v Spod. Logu (pod Predelom); Anton Štrukelj, p. d. Švajc v Srednjem Logu; Ivan, Jože in Andrej Mrakič v Bolcu; Andrej Perdič, p. d. Mataja v Zatoľminu pri Tolminu; Miha Uršič in Lovro Potočnik v Kamniški Bistrici.

Glej tudi Fr. Kocbekov „Vodnik po Savinskih planinah“ str. 103.



