



VZPOSTAVITEV LOKALNE SAMOUPRAVE V REPUBLIKI SLOVENIJI V ŠTEVILKAH

OBSEG POJAVA "TERITORIALNA SPREMEMBA"
OD LETA 1971 DO LETA 2006, OCENJEN S
ŠTEVILOM PREBIVALCEV, ADMINISTRATIVNO
PRESELJENIH IZ ENEGA NASELJA V DRUGO

št. 6 | Ljubljana, 2007



2 UPRAVNA TERITORIALNA RAZDELITEV

VZPOSTAVITEV LOKALNE SAMOUPRAVE
V REPUBLIKI SLOVENIJI V ŠTEVILKAH

OBSEG POJAVA "TERITORIALNA SPREMEMBA"
OD LETA 1971 DO LETA 2006, OCENJEN S
ŠTEVILOM PREBIVALCEV, ADMINISTRATIVNO
PRESELJENIH IZ ENEGA NASELJA V DRUGO

št. 6 | Ljubljana, 2007

Avtor:

Aleksandar Milenković

CIP - Kataložni zapis o publikaciji
Narodna in univerzitetna knjižnica, Ljubljana

314(497.4-21)"1971/2006"

MILENKOVIĆ, Aleksandar, 1934-

Vzpostavitev lokalne samouprave v Republiki Sloveniji v številkah : obseg pojava teritorialna sprememba od leta 1971 do leta 2006, ocenjen s številom prebivalcev, administrativno preseljenih iz enega naselja v drugo / [avtor Aleksandar Milenković]. - Ljubljana : Statistični urad Republike Slovenije, 2007. - (Posebne publikacije / Statistični urad Republike Slovenije ; 2007, št. 6. 2, Upravna teritorialna razdelitev)

ISBN 978-961-239-131-7

1. Gl. stv. nasl.

231695616

Izdal in založil Statistični urad Republike Slovenije, Ljubljana, Vožarski pot 12 - **Uporaba in objava podatkov dovoljena z navedbo vira** - Odgovarja generalna direktorica mag. Irena Križman - Urednica Marina Urbas - Slovensko besedilo jezikovno uredila Ivanka Zobec - Računalniški prelom Marta Šeme - Informacije daje informacijsko središče, tel.: (01) 241 51 04 – E-pošta: info.stat@gov.si - Internet: <http://www.stat.si/pp-6>



VSEBINA

Predgovor	5
Uvod	6
Pojasnila	7
Vzpostavitev lokalne samouprave v Republiki Sloveniji v številkah Obseg pojava »teritorialna sprememba« od leta 1971 do leta 2006, ocenjen s številom prebivalcev, administrativno preseljenih iz enega naselja v drugo	13
Priloge:	
Preglednica 1: Teritorialno preoblikovanje: a) komun (62) in nastanek novih občin (147) v letu 1994 in b) samoupravnih lokalnih skupnosti in nastanek novih občin v letih 1998 (192), 2002 (193) in 2006 (210) ter dodelitev naselij, prebivalcev (državljanov) in ozemlja novonastalim občinam.....	158
Preglednica 2: Seznam občin (210) Republike Slovenije, stanje 13. 6. 2006, v povezavi s prvotno nastalimi komunami oz. občinami (spremembe).....	167
Karta 1: Območja občin Republike Slovenije, stanje 13. 6. 2006	168
Preglednica 3: Pregled teritorialnih sprememb pri naseljih od leta 1971 do leta 2006 po občinah in število prebivalcev v teh naseljih pred teritorialno spremembo in po njej (po podatkih iz popisov prebivalstva).....	169
Preglednica 4: Seznam občin (60) SR Slovenije, stanje 1. 1. 1980.....	203
Karta 2: Območja občin SR Slovenije, stanje 1. 1. 1980	204
Preglednica 5: Seznam občin (65) SR Slovenije, stanje 1. 1. 1988.....	205
Karta 3: Območja občin SR Slovenije, stanje 1. 1. 1988	206
Preglednica 6: Seznam občin (62) Republike Slovenije, stanje 1. 1. 1994.....	207
Karta 4 : Območja občin Republike Slovenije, stanje 1. 1. 1994	208
Viri	209

PREDGOVOR

Statistični urad Republike Slovenije ponuja uporabnikom statističnih podatkov široko pahljačo publikacij z bogato vsebino iz različnih področij statistike. Med njimi je precej takih (še več jih je bilo v preteklih letih), ki obravnavajo in pojasnjujejo spremembe v obsegu teritorialnih enot, zlasti slovenskih občin in naselij; te spremembe so nastajale iz različnih razlogov in so posredno vplivale tudi na življenje prebivalstva.

Pričujoča publikacija je nov prispevek k statističnemu spremljanju in pojasnjevanju omenjenih sprememb. S svojo vsebino nadaljuje in nadgrajuje doslejšnje publikacije s tega statističnega področja.

Statistični urad Republike Slovenije je namreč temu področju vselej namenjal primerno pozornost in o ozemeljskih spremembah tudi obveščal javnost, in sicer v obliki seznamov sprememb; ti so bili objavljeni v letih 1961, 1965, 1973 in 1985. Zadnja taka publikacija, ki je povzela vse ozemeljske spremembe, ki so jih bili deležni občine in naselja v obdobju od 1. 1. 1948 do 31. 12. 1990, je izšla leta 1992 (Zavod Republike Slovenije za statistiko: Pregled sprememb naselij Republike Slovenije od leta 1948 do leta 1990 – Preimenovanja, pristavki, združitve, razdružitve in razglasitve, Ljubljana, 1992).

Pravzaprav smo doslejšnje načine prikazovanja ozemeljskih sprememb in obveščanja o njih (kot rečeno, smo jih doslej objavljali v obliki navadnih seznamov) zdaj oplemenitili in opremili z ustreznimi podatki, ki govorijo tudi o obsegu oz. velikosti posamezne spremembe oz. pojava, in sicer povsod tam, kjer je to bilo mogoče; drugje (kjer na dan spremembe ni bilo podatkov) je podana ocena pojava.

Prvi del publikacije osvetljuje – na podlagi uradnih statističnih podatkov – reformo starega komunalnega sistema iz leta 1994 in nastanek sodobne lokalne samouprave ter tudi poznejše preoblikovanje lokalnih skupnosti v obdobju od leta 1998 do leta 2006. Podane so tudi ocene sprememb v ozemeljskem obsegu naselij za obdobje od 1. 1. 1971 do 13. 6. 2006. V drugem delu pa so v obliki preglednic prikazani sezname v omenjenem obdobju nastalih ozemeljskih sprememb naselij, opremljeni s podatki o številu prebivalcev v teh naseljih pred uvedbo sprememb in po njih. Ti podatki so vzeti iz uradnih rezultatov popisov prebivalstva. Omenjeni sezname so bili osnova za izdelavo ocen obsega teh sprememb, hkrati pa vsakemu raziskovalcu in analitiku omogočajo, da si sam pripravi svojo analizo teh dogodkov.

Publikacija je namenjena najširšem krogu uporabnikov statističnih podatkov, od znanstvenih ustanov, ki se ukvarjajo s to problematiko, do samostojnih raziskovalcev in vedoželjnih posameznikov. Še posebej jo priporočamo mladim raziskovalcem in dijakom, ki se lotevajo preučevanja zgodovine domačega kraja na podlagi sprememb v ozemeljskem obsegu naselja, sprememb njegovega imena ter sprememb v številu njegovih prebivalcev. Dopolnjuje doslejšnjo ponudbo publikacij, ki govore o spremembah v upravnih členitvah ozemlja Slovenije, in ponuja o vsakem naselju, ki je bilo deležno spremembe, nekakšno zgodovino v podatkih ter odpira pot do novih spoznanj in izsledkov. Upamo, da bo naša nova publikacija našla svoje mesto na knjižnih policah vseh prej omenjenih, in si želimo, da bi jo pri svojem delu čim učinkoviteje uporabili.

V elektronski obliki je dosegljiva na našem spletnem naslovu: www.stat.si

Mag. Irena Križman,
generalna direktorica
Statističnega urada RS



UVOD

»V Sloveniji je zagotovljena lokalna samouprava.« (9. člen Ustave Republike Slovenije)

Načelo o »zagotovljeni lokalni samoupravi« je zapisano v Splošnih določbah Ustave Republike Slovenije, podrobneje pa je razčlenjeno v poglavju Samouprava, in sicer od 138. do 144. člena. Na začetku poglavja, že v 138. členu, je določeno, **da se »lokalna samouprava« uresničuje v občinah, te pa so »samoupravne lokalne skupnosti«**. Glede pristojnosti občin (samoupravnih lokalnih skupnosti) je zapisano, **da v njihove pristojnosti sodijo »lokalne zadeve«**. Tako je država omejila dejavnost občin na ozek krog lokalnih zadev in ostro ločila »državo« in »lokalno samoupravo«. V omenjenih členih ustave je še zapisano, da se občina ustanovi in njeno območje določi z zakonom po poprej opravljenem referendumu, s katerim se ugotavlja volja prebivalcev na zadevnem območju. S temi določili je bila opredeljena tudi teritorialna ureditev občine: **občina po teritorialnem obsegu ne more biti velika**, saj je njeno delovno področje omejeno na lokalne zadeve, uprava občine pa mora biti čim bližje svojim prebivalcem.

Določila ustave torej zahtevajo spremembo, preobrazbo sistema ozemeljsko velikih občin (komun) kot družbeno-političnih skupnosti z močnimi državnimi funkcijami in vzpostavitev novega sistema, sistema lokalne samouprave z ozemeljsko manjšimi občinami, v katerih pristojnosti bodo sodile lokalne zadeve.

V tem besedilu omenjamo in komentiramo samo tiste pravne akte, ki po sprejetju Ustave Republike Slovenije podrobneje urejajo in razčlenjujejo načelo o »zagotavljanju lokalne samouprave« in omogočajo njegovo uresničevanje.

Konkretizacija ustavnih določil o uvedbi lokalne samouprave in posledično razpad komunalnega upravnega sistema sta bila predpisana in sta se začela z **Zakonom o lokalni samoupravi** (Uradni list RS, št. 72/93, prva pomembna novela v Uradnem listu RS, št. 57/94). Novela zakona iz leta 1994 (13. a-člen) pravi: »Občina ima najmanj 5 000 prebivalcev. Zaradi geografskih, obmejnih, narodnostnih, zgodovinskih ali gospodarskih razlogov sme imeti občina izjemoma tudi manj kot 5 000 prebivalcev.« Pozneje, leta 2005, je bilo dodano: »... vendar ne manj kot 2 000 prebivalcev.« (Uradni list RS, št. 72/05) S tem zakonskim določilom je bilo že nakazano, kako obsežno teritorialno reformo lahko pričakujemo in kako »gosta« bo mreža novih občin (lokalnih skupnosti) v Sloveniji.

Sledil je **Zakon o referendumu za ustanovitev občin** (Uradni list RS, št. 5/94); ta ureja postopke za določitev območij, na katerih je treba izvesti referendum in ugotoviti voljo prebivalcev o ustanovitvi novih občin. Zakon zahteva tudi sprejetje posebnega pravnega predpisa o razpisu referenduma, s katerim se opredeli območja (naselja), za katera se referendum razpisuje.

Predpis, ki ga je Državni zbor sprejel na podlagi določil prej omenjenega zakona, je bil **Odlok o določitvi referendumskih območij za ustanovitev občin** (Uradni list RS, št. 22/94). S tem odlokom je bilo predvidenih 340 referendumskih območij; to pomeni, da bi bilo teoretično možno – če bi referendumi uspeli in bi državni zbor izražene želje potrdil – ustanoviti 340 novih občin.

3. 10. 1994 je bilo načelo o »zagotovljeni lokalni samoupravi« končno uresničeno in **Republika Slovenija je dobila 147** novih in predvsem manjših **občin** – po evropskem zgledu (**Zakon o ustanovitvi občin ter o določitvi njihovih območij**, Uradni list RS, št. 60/94, 69/94). Stare družbenopolitične skupnosti (komune, občine), bilo jih je 62, so tako prenehale obstajati. Državne funkcije, ki so jih pred tem opravljale prejšnje ozemeljsko večje občine, so bile v prehodnem nekajmesečnem obdobju prenesene na upravne enote, lokalne naloge pa so prevzeli – po opravljenem konstitutivnem postopku – novi organi novih občin (samoupravnih lokalnih skupnosti). **Štiri leta pozneje se je število občin povečalo na 192, leta 2002 pa na 193 (Zakon o spremembah in dopolnitvah zakona o ustanovitvi občin ter o določitvi njihovih območij, Uradni list RS, št. 56/98, 75/98, 52/02). Leta 2006 pa je število občin v Republiki Sloveniji doseglo številko 210 (Zakon o spremembah in dopolnitvah zakona o ustanovitvi občin ter o določitvi njihovih območij, Uradni list RS, št. 27/06, 61/06).**

Publikacija »Vzpostavitev lokalne samouprave v Republiki Sloveniji v številkah – Obseg pojava »teritorialna sprememba« od leta 1971 do leta 2006, ocenjen s številom prebivalcev, administrativno preseljenih iz enega naselja v drugo« **smo pripravili z namenom: a) da se številčno prikaže obseg reforme komunalnega sistema oz. razpad tega sistema s poznejšim ozemeljskim preoblikovanjem lokalnih skupnosti in b) da se prav tako (s številom navidezno »preseljenih« prebivalcev) oceni obseg pojava, ki ga v statističnem sistemu imenujemo »teritorialna sprememba«.**

POJASNILA

1. Splošna

Izraz »teritorialna sprememba« pomeni v statističnem sistemu ozemeljsko spremembo teritorialnih enot (občin, naselij, statističnih okolišev itd). Statistični urad Republike Slovenije (v nadaljevanju SURS) vse omenjene spremembe pozorno spremlja in jih glede na njihov obseg ustrezno obravnava; večje spremembe, povezane z naselji, posebej spremembe območij občin, se vključujejo v obstoječe sezname (ti se redno osvežujejo), saj te spremembe lahko vplivajo na združevanje (agregiranje) in tudi na prikazovanje statističnih podatkov po teritorialnem načelu (to je najpomembnejši način združevanja oz. prikazovanja statističnih podatkov poleg časovnega in organizacijskega).

V tej publikaciji obravnavamo samo ozemeljske spremembe, povezane z občinami in naselji. Razlogi za te spremembe so lahko različni:

- občina lahko razpade (takratna reforma komunalnega sistema),
- lahko se spremeni obseg njenega območja (npr. zaradi preoblikovanja lokalnih skupnosti: eno ali več naselij se lahko iz dotedanje občine izloči in iz tega naselja oz. teh naselij se ustanovi nova občina),
- ali pa eno ali več njenih naselij spremeni svojo pripadnost občini (»sprememba območja občine«).

Naselja se lahko ozemeljsko zmanjšajo ali povečajo (v statističnih publikacijah o tem pojavu najpogosteje beremo takole: »... iz naselja AAA je bil del ozemlja izločen in priključen naselju BBB ...«); naselje se lahko v celoti priključi drugemu, sosednjemu naselju; naselje lahko razpade na več delov (posamezni deli se priključijo drugim naseljem); lahko nastane novo samostojno naselje (»... iz naselja DDD se je del ozemlja izločil in se razglasil za samostojno novo naselje z imenom EEE ...«); lahko pa naselje le dobi drugo ime oz. se le preimenuje oz. se obstoječe ime naselja tako ali drugače popravi.

Še pojasnilo o uporabi izrazov »komuna« in »občina«: zaradi boljšega razumevanja uporabljamo za velike občine oz. družbenopolitične skupnosti, kakršne so obstajale do 3. 10. 1994, izraz »komuna«, za lokalne skupnosti, ki so se izoblikovale po tem datumu (torej za novo občino oz. samoupravno lokalno skupnost), pa izraz »občina«.

Pri obravnavanju in prikazu sprememb v teritorialnem obsegu naselij in občin smo upoštevali načelo »zadnje pripadnosti« naselja določeni občini; to pomeni, da so spremembe obravnavane oz. prikazane pri tisti občini, ki ji naselje pripada danes (četudi občina pred letom 1994, ko se je na primer dogodek zgodil, morda ni obstajala).

Podatki o prostorskih enotah so evidentirani v Registru prostorskih enot. Ta register (prvotno imenovan Register teritorialnih enot) je do leta 1995 deloval v sklopu statističnega sistema in je bil v pristojnosti SURS-a in do takrat je SURS določal šifre in oblikoval šifrske sisteme (v tej publikaciji ga imenujemo »stari« šifrski sistem) za vse teritorialne enote, zajete v ta register. Po letu 1995 je Register prostorskih enot in naloge v zvezi z njim (npr. določitev šifer) postopoma prevzela Geodetska uprava Republike Slovenije (v nadaljevanju: GURS) in SURS odtlej, tudi od leta 1995, pridobiva podatke o teritorialnih enotah in njihovih spremembah od GURS-a. Kadar v tej publikaciji govorimo o šifrskem sistemu, ki ga je oblikovala GURS, ga imenujemo »novi« šifrski sistem.

Pravni predpisi, ki so uzakonjali teritorialne spremembe, nanašajoče se na naselja (do prenosa registra prostorskih enot na GURS), so navedeni v SURS-ovi publikaciji Naselja po občinah Republike Slovenije, stanje 1. 1. 1999, Metodološko gradivo, št. 6, Ljubljana, 1999.

2. Metodološka

2.1 Vzpostavitev lokalne samouprave v Republiki Sloveniji v številkah – Obseg pojava »teritorialna sprememba« od leta 1971 do leta 2006, ocenjen s številom prebivalcev, administrativno preseljenih iz enega naselja v drugo

To poglavje je **osrednji del publikacije in s številčnimi podatki prikazuje:**

- razpad komun in ustanovitev novih občin (vzpostavitev lokalne samouprave leta 1994),**
- teritorialno preoblikovanje lokalnih skupnosti v letih 1998, 2002 in 2006,**
- oceno obsega teritorialnih sprememb po naseljih na zdajšnjem ozemlju občin od 1. 1. 1971 do 13. 6. 2006.**

Obseg komun v času razpada, pozneje tudi občin ob (tj. po) delitvi na manjše občine, je prikazan z uradnimi statističnimi podatki, in sicer s številom naselij in s številom prebivalcev ter z obsegom ozemlja v številu km². Prikazano je tudi, koliko (in kolikšen delež) naselij, prebivalcev in ozemlja je po razpadu oz. ob delitvi pripadlo posamezni novoustanovljeni občini.

Ocene obsega teritorialnih sprememb temeljijo na podatkih iz popisov prebivalstva, ki se nanašajo na naselja, katerih ozemeljski obseg je bil spremenjen.

Osnova za izdelavo tega poglavja sta bili preglednici, ki sta bili pripravljene za ta namen in sta sestavni del publikacije (v prilogi).

V tem poglavju obravnavamo vsako občino (samoupravno lokalno skupnost) posebej, **besedilo o vsaki posamezni občini pa je vsebinsko razdeljeno na šest točk. Te so:**



2. 1. 1 Reforma komunalnega sistema, lokalna samouprava

V tej točki so komune in novonastale občine prikazane z uradnimi statističnimi podatki (glej poglavje Viri). Prav tako je prikazano, koliko naselij, prebivalcev in ozemlja nekdanjih komun ali lokalnih skupnosti je pripadlo novim občinam (skupaj z naselji, ki se jim je zaradi spremembe v obsegu območja svoje dotedanje občine spremenila pripadnost občini). Za občine, preoblikovane in ustanovljene leta 2006, so o številu prebivalcev uporabljeni dvojni podatki, in sicer: že objavljeni podatki po stanju na dan 31. 12. 2005 (uradno najbližji datumu ustanovitve občin) in podatki iz popisa prebivalstva 2002 (po naseljih) kot edini možni podatki za razdelitev prebivalcev po novih občinah. Zato je pri podatku o številu prebivalcev določene občine (to število je seštevek podatkov o številu prebivalcev, prebivajočih v pripadajočih naseljih) dodan zapis: (okoli).

Pri nekaterih občinah je ta točka po potrebi razdeljena na več delov:

- a) leto 1994
- b) leto 1998
- c) leto 2002
- č) leto 2006

Kot dan ustanovitve novih občin velja dan objave zakona o ustanovitvi občin (ali spremembe tega zakona) v Uradnem listu RS (pravne posledice lahko nastanejo že na ta dan).

Samo za potrebe te publikacije smo izoblikovali merila (v nadaljevanju na kratko: naša merila), na podlagi katerih lahko občine po površini njim pripadajočega ozemlja razvrstimo v tri skupine, in sicer:

- manjše občine (občine, ki merijo do 80,0 km²),
- srednje velike (občine, ki merijo od 80,1 km² do 180,0 km²) in
- velike občine (občine, ki merijo nad 180,0 km² oz. 180,1 km² in več).

Podatki o površinah občin, ki so prevzeti iz Registra prostorskih enot Republike Slovenije (GURS), so izračunani iz koordinat mejnih točk posameznega prostorskega okoliša in nato sešteti na podlagi pripadnosti prostorskega okoliša višji prostorski enoti (naselje, občina). Spreminjajo se skladno z novimi izmerami.

2. 1. 2 Teritorialne spremembe v občini, ocena obsega pojava

Obseg teritorialnih sprememb (»iz naselja AAA je bil del naselja izločen«) je grobo ocenjen na podlagi popisnih podatkov o številu prebivalcev določenega naselja pred njegovo spremembo in po njej. »Tehtana« je velikost naselja, in sicer po številu prebivalcev pred njegovo ozemeljsko spremembo in po njej, in na podlagi tega je ocenjeno število »preseljenih« oseb. Povedano v glavnem velja za tip spremembe, ki jo opisujemo z besedami: »iz naselja se izloči del ozemlja in se priključi ...«. Spremembe so bile evidentirane (GURS, SURS), velikost »dela ozemlja«, po številu prebivalcev, ki so na njem prebivali, pa je ostala neznana. Ta tip spremembe je treba vsebinsko ločiti od tistih sprememb, ki jim rečemo »naselje v celoti«, ker so pri slednjih (približni) podatki o prebivalcih znani. **Na podlagi »tehtanja« smo približno ocenili število administrativno preseljenih prebivalcev in s tem podali tudi približno oceno obsega in velikosti teritorialne spremembe.** Ker smo uporabili **uradne podatke** o številu prebivalcev določenega naselja, in sicer podatke iz popisov prebivalstva, **so le-ti glede na datum spremembe (ta se praviloma ne ujema z datumom popisa) sami po sebi tudi približek** (glede na zgoraj navedeno govorimo o »približku«, tudi ko sprememba zadeva naselje v celoti). **Tako je zadoščeno namenu te publikacije: želeli smo podati približno oceno pojava, in ne natančne rekonstrukcije števila prebivalcev naselij ob ozemeljski spremembi.**

Ob podatkih o številu prebivalcev je treba opozoriti na novo definicijo prebivalstva Slovenije, ki jo je leta 1995 sprejel SURS. Predlog nove definicije prebivalstva Slovenije je bil oblikovan zaradi prilagoditve mednarodnim priporočilom in standardom o izkazovanju podatkov o prebivalstvu in je bil predstavljen v publikaciji SURS-a z naslovom Prebivalstvo Slovenije (Ljubljana, 1996) v zbirki Razvojna vprašanja statistike. Nova definicija se razlikuje od prejšnje v naslednjem:

- a) v število prebivalcev Slovenije niso več zajeti tisti državljani Slovenije, ki imajo v njej sicer še stalno prebivališče, a začasno (več kot tri mesece) prebivajo v tujini,
- b) v število prebivalstva so všteti tudi tujci s prijavljenim stalnim ali začasnim prebivališčem v Sloveniji, begunci in osebe z začasnim zatočiščem.

Podatki o številu prebivalcev po občinah in drugih teritorialnih enotah, ki jih objavlja SURS v svojih publikacijah od leta 1995 in dalje, so izračunani na podlagi nove definicije prebivalstva Slovenije.

Opozoriti je treba, da preglednica (priloga) vsebuje podatke o številu prebivalcev po občinah po obeh definicijah; podatki, ki se nanašajo na obdobje pred sprejetjem nove definicije (31. 12. 1994 in 1. 1. 1995), niso rekonstruirani, ker to za doseg enega temeljnih namenov te publikacije – to je za ocenitev obsega pojava »administrativna teritorialna sprememba« – ni bilo potrebno, prav tako tudi rekonstrukcija števila prebivalcev po naseljih ob ozemeljski spremembi za ta namen ni bila potrebna.

Za kako obsežen pojav glede sprememb v obsegu ozemlja naselij (»del ozemlja izločen«) in s tem tudi administrativnega preseljevanja prebivalcev je šlo, pokažeta spodnja tabela in kratka analiza sprememb. V tabeli so prikazane samo nekatere, in sicer najpogostejše vrste teritorialnih sprememb v obravnavanem obdobju (od 1. 1. 1971 do 13. 6. 2006); te nazorno pokažejo, da se je večina teh sprememb dogajala v številu prebivalcev manjših naselij. Analizo bi lahko sklenili z zelo kratko ugotovitvijo: **to, kar se je dogajalo v manjših naseljih, tudi kot seštevke teh dogajanj, ni moglo biti nekaj velikega** (šlo je za manjše popravke meje med naselji, ki so bodisi zajele manjši del prebivalcev ali pa tudi teh ne; možne pa so bile tudi želje posameznikov, ki so živeli ob mejah dveh naselij, da bi prešli oz. da bi spadali v tisto naselje, ki jim je bilo bližje).

Število najpogostejših tipov teritorialnih sprememb po velikostnih razredih naselij glede na število prebivalcev

	Izločitev dela naselja in priključitev tega dela k drugemu naselju	Izločitev dela naselja in ustanovitev novega naselja	Priključitev celega naselja drugemu; razdelitev celega naselja
Skupaj	315	177	166
do 100 preb.	86	42	34
101–200	62	46	31
201–300	52	29	24
301–400	44	21	15
401–500	20	16	4
501–1 000	21	10	27
1 001–2 000	25	4	11
nad 2 001 preb.	5	9	10

Iz tabele je razvidno, da se je večji del prikazanih sprememb dogajal v po številu prebivalcev manjših naselij. Tip spremembe »izločitev dela naselja in priključitev tega dela k drugemu naselju« se je v naseljih, ki sodijo (po zgoraj prikazanih velikostnih razredih naselij) med naselja z do 400 prebivalci, zgodil 244-krat, kar je 77 % vseh sprememb tega tipa (v sklopu teh velikostnih razredov naselij – torej med naselji z do 400 prebivalci – spada v najmanjši razred – to je med naselja z do 100 prebivalci – 35 % naselij, kar znese 767 /seštevke ocen/ administrativno preseljenih prebivalcev). Naselja, ki po številu prebivalcev spadajo med naselja z od 401 do 1 000 prebivalci, so bila pri tem udeležena s 13 %, naselja v velikostnem razredu naselij z od 1 001 do 2 000 prebivalci z 8 % in naselja v velikostnem razredu naselij z nad 2 001 prebivalcem samo z 2 %. Pri tipu spremembe »izločitev dela naselja in ustanovitev novega naselja« je bilo med naselji z do 400 prebivalci udeleženih 78 % naselij, med naselji z od 401 do 1 000 prebivalci 15 % naselij, med naselji z od 1 001 do 2 000 prebivalci 2 % in med naselji z nad 2 001 prebivalcem 5 % naselij. Pri tipu spremembe »priključitev celega naselja drugemu; razdelitev celega naselja« je bilo med naselji z do 400 prebivalci udeleženih 63 % naselij, deleži pri tej spremembi udeleženih naselij v višjih velikostnih razredih pa so bili: 25 %, 6 % in 6 %. **Še enkrat lahko ugotovimo: majhna naselja – majhen »obseg pojava«, ki ga imenujemo »teritorialna sprememba«.**

2. 1. 3 Teritorialne spremembe, ki so zajele sosednje občine, ocena obsega pojava

Manjše spremembe območij občin lahko izvede GURS na pobudo samoupravnih lokalnih skupnosti; ti se medsebojno dogovorijo in uskladijo meje. V takem primeru se spremembe nanašajo na dele naselij, in ne na cela naselja.

Po 112. členu Zakona o evidentiranju nepremičnin (ZEN), Uradni list RS, št. 47/06, lahko lokalne skupnosti na osnovi medsebojnega dogovora zahtevajo ureditev meje med lokalnimi skupnostmi in vpis urejene meje v Register prostorskih enot. V takih primerih se spremembe nanašajo na dele naselij, in ne na cela naselja. Spremembo izvede GURS na osnovi elaborata.

Druga pojasnila iz predhodne točke veljajo tudi za to točko.

2. 1. 4 Šifrski sistem

Po razpadu komunalnega sistema in z ustanovitvijo novih 147 občin leta 1994 je bil spremenjen tudi (»stari«) šifrski sistem za občine Republike Slovenije, ki je bil dotlej v veljavi. Novi šifrski sistem (sprejeli so ga na GURS-u) – s šiframi od 001 do 147 (občina Žalec je dobila šifro 145; to občino omenjamo zaradi poznejših dogodkov), z imeni občin, ki so jim bile šifre določene po abecedi imen – je začel veljati 1. 1. 1995. V ta šifrski sistem so bile vključene tudi nove občine, ki so nastale konec leta 1998 (s šiframi od 148 do 193), leta 2002 (s šifro 194) in leta 2006 (s šiframi od 195 do 211).



Šifra 145 je bila izpuščena, to je bila šifra prvotne (po obsegu obsežnejše) občine Žalec, preoblikovane leta 1994 iz komune v občino brez teritorialnih sprememb. Konec leta 1998 je bil na celotnem ozemlju tedanje občine Žalec izveden referendum, na podlagi katerega je bilo ustanovljenih šest novih občin in ena med njimi se spet imenuje občina Žalec, vendar je to zdaj druga občina, po obsegu precej manjša od prejšnje občine s tem imenom, zato je dobila tudi novo šifro, in sicer 190. **Ob primeru občine Žalec je bilo uveljavljeno načelo, po katerem se šifra enote, ki je bila kakor koli izločena iz šifrskega sistema, ne dodeljuje več, dokler je ta šifrant v veljavi** (več o tej problematiki pri mestni občini Maribor).

V tej točki so omenjene tudi vse šifre, ki so se uporabljale v starih šifrskih sistemih SURS-a za komune do konca leta 1994.

2. 1. 5 Povezava z drugimi občinami

V tej točki so omenjene občine, ki jih povezuje skupna šifra; po delitvi občin v letih 1998, 2002 in 2006 so namreč nekatere med njimi kot naslednice prejšnjih občin ohranile svoje dotedanje šifre. »Povezava« je prikazana zelo ozko, naštete so samo občine, ki jih povezuje prejšnja šifra.

2. 1. 6 Opomba

Pri nekaterih občinah je bilo potrebno še kako pojasnilo in to je dodano v tej točki.

2. 2 Teritorialno preoblikovanje a) komun (62) in nastanek novih občin (147) v letu 1994 in b) samoupravnih lokalnih skupnosti in nastanek novih občin v letih 1998 (192), 2002 (193) in 2006 (210) ter dodelitev naselij, prebivalcev (državljanov) in ozemlja novonastalim občinam

Osrednji del publikacije prikazuje razpad komun in nastajanje novih občin, in sicer po abecednem zaporedju le-teh, v tej preglednici pa je pregledno prikazana teritorialna sestavina reforme, in sicer po abecednem zaporedju komun, ki so razpadle. Obseg reforme in pozneje delitve lokalnih skupnosti je viden iz uradnih statističnih podatkov o številu naselij in prebivalcev ter o obsegu ozemelj, udeleženih v tem procesu. Ob podatkih o številu prebivalcev je treba upoštevati pojasnila o spremembi statistične definicije prebivalstva Slovenije iz prejšnje točke.

Pri nekaterih komunah se število prebivalcev na dan 31. 12. 1994 in seštevek števila prebivalcev novih občin na dan 1. 1. 1995 ne ujemata, in sicer zato, ker se je nekaterim komunam ob teritorialnem preoblikovanju spremenil tudi obseg ozemlja: nekatera naselja so bila razporejena v drugo, sosednjo komuno (razlike v seštevkih so v preglednici označene pri številu naselij).

2. 3 Seznam občin Republike Slovenije (210 občin), stanje 13. 6. 2006, v povezavi s prvotno nastalimi komunami oz. občinami (spremembe)

Občine so urejene po abecednem zaporedju, zato je mogoče zelo hitro ugotoviti zvezo s prvotno nastalo komuno oz. z občino nastanka.

2. 4 Pregled teritorialnih sprememb pri naseljih od leta 1971 do leta 2006 po občinah in število prebivalcev v teh naseljih pred teritorialno spremembo in po njej (po podatkih iz popisov prebivalstva)

Preglednica prikazuje teritorialne spremembe (medobčinske spremembe so prikazane v obeh občinah), ki so se zgodile od 1. 1. 1971 do 13. 6. 2006 (reformne spremembe in spremembe v zvezi s preoblikovanjem lokalnih skupnosti v letih 1994, 1998 in 2002 niso vključene v preglednico, razen sprememb v zvezi s »spremembo območja občine«). Preglednica je opremljena tudi z uradnimi podatki iz popisov prebivalstva in ima zato za raziskovalca analitično vrednost.

V prvem, levem delu preglednice so prikazani podatki za naselja, ki so se teritorialno spremenila (del ozemlja je bil na primer iz tega naselja izločen in podobno), in sicer navajamo šifre naselij ob spremembi in njihove današnje šifre, imena naselij, ki so se teritorialno spremenila oz. spreminjala (pri občinah, ustanovljenih leta 2006, manjkajo šifre naselij), in število prebivalcev teh naselij pred spremembo in po njej (po podatkih iz popisov prebivalstva).

V stolpcu »Vrsta spremembe« so poimenovanja teh sprememb zaradi pomanjkanja prostora zelo skrajšana oz. poenostavljena. Naj na tem mestu natančneje pojasnimo pomene teh okrajšav:

- a) »izločitev-priključ.« pomeni, da je bil iz naselja, prikazanega v prvem, levem delu preglednice, del ozemlja izločen in priključen naselju v drugem, desnem delu preglednice;
- b) »izločitev dela nas.« pomeni, da je bil del ozemlja iz naselja v prvem delu preglednice izločen in razglašen za novo samostojno naselje, ime tega novega naselja pa vpisano v desnem delu preglednice;
- c) »preimenovanje« pomeni, da je bilo naselje iz levega dela preglednice preimenovano, novo ime naselja pa je vpisano v desnem delu preglednice;

- č) »**priključitev v celoti**« pomeni, da je bilo naselje iz levega dela preglednice v celoti priključeno naselju, prikazanem v desnem delu preglednice (in je torej pod prejšnjim imenom prenehalo obstajati; polje pod rubriko »današnja šifra« je prazno) (lahko gre tudi za hkratno spremembo občine in je tako vpisano pri obeh občinah);
- d) »**sprem. obm. občine**« (»**sprememba območja občine**«) pomeni, da je bilo navedeno naselje ob določenih spremembah (razpad komun, delitev oz. izločitev novih občin) dodeljeno sosednji občini (sprememba te vrste je vpisana pri obeh udeleženih občinah, s primerjanjem šifer občin pa je mogoče ugotoviti občino, ki ji je bilo naselje dodeljeno). Naselij, ki so »spremenila območje občin« (v letih sprememb: 1994, 1998, 2002, 2006), ni veliko, izjemoma jih uvrščamo v preglednico teritorialnih sprememb, da bi na ta način pokazali tudi obseg tovrstnih sprememb (po številu prebivalcev);
- e) »**izločitev-priključ.** (sprememba obč.)« pomeni, da je bil iz naselja v prvem delu preglednice del ozemlja izločen (sprememba je vpisana pri obeh občinah) in priključen naselju v desnem delu preglednice, ki se nahaja v drugi občini;
- f) »**združitev delov naselja**« pomeni, da je več delov enega naselja – prikazani so na levi strani preglednice – združenih v naselje, prikazano na desni strani;
- g) »**razdelitev celega naselja**« pomeni, da je naselje iz levega dela preglednice razpadlo na dele, prikazane v desnem delu preglednice (lahko gre za priključitev k drugemu naselju s hkratno spremembo občine, lahko za razglasitev novih naselij in podobno).

V drugem, desnem delu preglednice so prikazani podatki za naselja, ki so bila bodisi ozemeljsko povečana bodisi razglašena za nova naselja in podobno, in sicer so podane šifre teh naselij ob teritorialni spremembi (za spremembe iz leta 1994, po katerih so naselja pripadla drugi občini, so podane nove šifre občin), današnje šifre naselij (po potrebi še šifre občin iz leta 1995), imena naselij in podatki o številu prebivalcev naselij pred spremembo in po njej (po podatkih iz popisov prebivalstva). Ti podatki in tisti iz prvega dela preglednice so osnova za ocene obsega teritorialnih sprememb, prikazanih v osrednjem delu publikacije. Tudi pri tem je treba upoštevati pojasnila v zvezi s spremenjeno statistično definicijo prebivalstva Slovenije iz točke 2. 1.

3. Napake v Uradnem listu RS v zvezi s problematiko, obravnavano v tej publikaciji

3.1 Občina Grosuplje

Iz dela ozemlja naselja Spodnje Blato je bilo leta 1998 ustanovljeno novo samostojno naselje Praproče pri Grosupljem (Odlok o spremembi odloka o preimenovanju dela naselja Sp. Blato, Uradni list RS, št. 37/98; ta odlok popravlja napako v poimenovanju novega naselja, v katerem je bilo izpuščeno »pri Grosupljem«, Uradni list RS, št. 13/98). Omenjeno novo naselje ob teritorialnem preoblikovanju lokalnih skupnosti istega leta pomotoma ni bilo uvrščeno kot 67. naselje v seznam naselij občine Grosuplje (Zakon o spremembah in dopolnitvah zakona o ustanovitvi občin ter o določitvi njihovih območij, Uradni list RS, št. 56/98; spregledano je bilo tudi ob dopolnitvah in popravkih (Uradni list RS, št. 75/98). SURS pa to naselje v svojih seznamih ves čas upošteva (Naselja po občinah Republike Slovenije, stanje, 1. 1. 1999, Metodološko gradivo, št. 6, Ljubljana, 1999). Tudi v preglednicah v tej publikaciji smo naselje Praproče pri Grosupljem seveda upoštevali.

3.2 Občina Jesenice

V prvi polovici leta 1998 sta bila iz naselja Jesenice izločena dva dela ozemlja in bila razglašena za dve novi samostojni naselji z imenoma Koroška Bela in Slovenski Javornik (Odlok o spremembah in dopolnitvah odloka o preimenovanju naselja v občini Jesenice, Uradni list RS, št. 20/98; ta odlok je tudi popravek odloka v Uradnem listu RS, št. 16/97). Ob teritorialnem preoblikovanju lokalnih skupnosti leta 1998 sta bili novi naselji pomotoma izpuščeni iz seznama naselij občine Jesenice (Zakon o spremembah in dopolnitvah zakona o ustanovitvi občin ter o določitvi njihovih območij, Uradni list RS, št. 56/98). SURS tudi ti dve naselji upošteva v svojih seznamih (Naselja po občinah Republike Slovenije, stanje, 1. 1. 1999, Metodološko gradivo, št. 6, Ljubljana, 1999). V preglednicah, prikazanih v tej publikaciji, sta upoštevani tudi naselji Koroška Bela in Slovenski Javornik.

3.3 Občina Kamnik

Z Odlokom o pripojitvi naselja Duplica k naselju Kamnik (Uradni list RS, št. 20/94) je naselje Duplica prenehalo obstajati. Ob teritorialnem preoblikovanju komun leta 1994 pa je bilo tedaj že neobstoječe naselje Duplica pomotoma uvrščeno v seznam naselij občine Kamnik (Zakon o ustanovitvi občin ter o določitvi njihovih območij, Uradni list RS, št. 60/94). Napaka je bila popravljena šele leta 1998 (Zakon o spremembah in dopolnitvah zakona o ustanovitvi občin ter o določitvi njihovih območij, Uradni list RS, št. 56/98). SURS je tudi v tem primeru ravnal pravilno in torej Duplice ni upošteval v svojih seznamih naselij (Naselja po občinah Republike Slovenije, stanje, 1. 1. 1995, Metodološko gradivo, št. 6, Ljubljana, 1995). Tudi v preglednicah v tej publikaciji smo upoštevali dejansko stanje.

3.4 Občina Laško

- a) Naselje Obrežje, ki je nastalo leta 1994 iz dela ozemlja naselja Obrežje pri Zidanem Mostu (Odlok o imenovanju novega naselja Obrežje, Uradni list RS, št. 65/94), pomotoma ni bilo uvrščeno v seznam naselij občine Laško (Zakon o ustanovitvi občin ter o določitvi njihovih območij, Uradni list RS, št. 60/94). V ustreznih seznamih SURS-a je naselje Obrežje pravilno uvrščeno v občino Laško (Naselja po občinah Republike Slovenije, stanje 1. 1. 1995, Metodološko gradivo, št. 6, Ljubljana, 1995). V preglednicah, objavljenih v tej publikaciji, smo upoštevali dejansko stanje.
- b) Naselje Suhadol je bilo leta 1994 ob razpadu komun pomotoma uvrščeno v seznam naselij občine Radeče (Zakon o ustanovitvi občin ter o določitvi njihovih območij, Uradni list RS, št. 60/94). Napaka je bila delno popravljena z Zakonom o spremembah in dopolnitvah zakona o ustanovitvi občin ter o določitvi njihovih območij (Uradni list RS, št. 56/98), v katerem se naselje Suhadol dodeljuje občini Laško. Toda naselje ni bilo hkrati tudi »črtano« iz seznama naselij občine Radeče. Napaka je bila popravljena šele leta 1998 ob teritorialnem preoblikovanju lokalnih skupnosti, ko so bili seznam naselij po občinah znova objavljeni (Zakon o spremembah in dopolnitvah zakona o ustanovitvi občin ter o določitvi njihovih območij, Uradni list RS, št. 56/98). SURS v svojih seznamih tudi naselje Suhadol ves čas uvršča na pravo mesto (Naselja po občinah Republike Slovenije, stanje, 1. 1. 1995, Metodološko gradivo, št. 6, Ljubljana, 1995). V preglednicah, objavljenih v tej publikaciji, je upoštevano dejansko stanje.

3.5 Občina Zreče

Leta 1998, še pred teritorialnim preoblikovanjem lokalnih skupnosti, je bilo v občini Zreče ustanovljenih sedem novih naselij (Odlok o spremembi območij, razdružitvi in poimenovanju naselij v Občini Zreče, Uradni list RS, št. 53/98). Nova naselja pomotoma niso bila uvrščena v seznam naselij, ki je bil izdan po preoblikovanju občin (Zakon o spremembah in dopolnitvah zakona o ustanovitvi občin ter o določitvi njihovih območij, Uradni list RS, št. 56/98). SURS pa tudi ta naselja pravilno vodi v svojih seznamih (Naselja po občinah Republike Slovenije, stanje 1. 1. 1999, Metodološko gradivo, št. 6, Ljubljana, 1999). Tudi v preglednicah v tej publikaciji omenjene napake nismo ponovili in smo torej upoštevali dejansko stanje.

VZPOSTAVITEV LOKALNE SAMOUPRAVE V REPUBLIKI SLOVENIJI V ŠTEVILKAH

**OBSEG POJAVA »TERITORIALNA SPREMEMBA«
OD LETA 1971 DO LETA 2006, OCENJEN S ŠTEVILOM PREBIVALCEV,
ADMINISTRATIVNO PRESELJENIH IZ ENEGA NASELJA V DRUGO**



001 Ajdovščina¹⁾

Upravna enota: Ajdovščina, 01²⁾
Statistična regija: goriška, 11³⁾

Reforma komunalnega sistema, lokalna samouprava

Občina Ajdovščina je bila ustanovljena 3. 10. 1994 ob teritorialnem preoblikovanju komun. Nastala je iz komune Ajdovščina (s šifro 5501); ta se je takrat preoblikovala v dve manjši samostojni občini, in sicer sta iz nje nastali:

- Ajdovščina (001) in
- Vipava (136).

Komuna Ajdovščina (5501) je pred preoblikovanjem štela 65 naselij in 22 736 prebivalcev in je obsegala 352,6 km² ozemlja. Od tega je občini Ajdovščina (001) pripadlo 45 (tj. 69 %) naselij, 17 558 (tj. 77 %) prebivalcev in 245,2 km² (tj. 69 %) ozemlja. Po naših merilih sodi občina Ajdovščina med velike občine.

Teritorialne spremembe v občini, ocena obsega pojava

Od leta 1971 do danes se je na ozemlju današnje občine Ajdovščina zgodilo nekaj manjših teritorialnih sprememb, tako da te niso bistveno vplivale na administrativni pretok prebivalstva iz enega naselja v drugo, in sicer so bili deli ozemlja štirih, po številu prebivalstva manjših naselij izločeni in razglašeni za štiri nova samostojna naselja:

- Potoče iz dela naselja Kamnje (leta 1974),
- Malovše iz dela naselja Gojače (leta 1985),
- Žagolič iz dela naselja Malo Polje (leta 1989) in
- Kožmani iz dela naselja Žapuže (leta 1991).

Pred delitvijo je naselje Kamnje štelo 434, naselje Gojače 270, naselje Malo Polje 180 in naselje Žapuže 407 prebivalcev. Novonastalemu naselju Potoče je pripadlo 170, naselju Malovše 100, naselju Žagolič 115, naselju Kožmani pa 109 prebivalcev. Naselje Kamnje se je zaradi delitve administrativno zmanjšalo za 39 %, naselje Gojače za 37 %, naselje Malo Polje za 63 % in naselje Žapuže za 26 % prebivalcev.

Leta 1987 sta se dve naselji preimenovali:

- Štomaž je bil preimenovan v Stomaž in
- Gabrje je bilo preimenovano v Gaberje.

Popravka mej med sosednjimi naselji sta bila opravljena leta 1974 oz. 2002. Manjši del naselja Kamnje se je izločil in se priključil naselju Dobravlje, del naselja Grivče pa se je priključil naselju Ajdovščina.

Teritorialne spremembe, ki so zajele sosednje občine, ocena obsega pojava

Tovrstnih sprememb ni bilo.

Šifrski sistem

Osnovna šifra za komuno Ajdovščino v takratnem šifrskem sistemu v 60. in v začetku 70. let prejšnjega stoletja je bila 01. Različice te šifre, ki so se občasno uporabljale v statističnih raziskovanjih, so bile: 001, 501, 5001. V začetku leta 1973 se je za komuno Ajdovščino ustalila šifra 5501 in ta je veljala do konca leta 1994. Po novem šifrskem sistemu, veljavnem od 1. 1. 1995, je občina Ajdovščina dobila šifro 001.

1) šifra, ime občine

2) ime, šifra upravne enote

3) ime, šifra statistične regije

Opombe veljajo tudi v nadaljevanju.

195 Apače

Upravna enota: Gornja Radgona, 08
Statistična regija: pomurska, 01

Reforma komunalnega sistema, lokalna samouprava

Občina Apače je bila ustanovljena 13. 3. 2006 z izločitvijo dela ozemlja občine Gornja Radgona (s šifro 029).

Občina Gornja Radgona (029) je pred delitvijo štela 51 naselij in 12 410 prebivalcev (po stanju 31. 12. 2005, ob popisu 2002 pa 12 416) in je obsegala 130,1 km² ozemlja. Od tega je novi občini Apače (195) pripadlo 21 (tj. 41 %) naselij, 30 % (tj. okoli) 3 715 prebivalcev in 53,5 km² (tj. 41 %) ozemlja. Po naših merilih sodi občina Apače med manjše občine.

Teritorialne spremembe v občini, ocena obsega pojava

Na ozemlju današnje občine Apače doslej in tudi v času, ko je bila sestavni del takratne občine Gornja Radgona, ni bilo teritorialnih sprememb.

Teritorialne spremembe, ki so zajele sosednje občine, ocena obsega pojava

Tudi tovrstnih sprememb ni bilo.

Šifrski sistem

Občina Apače je v novem šifrskem sistemu, veljavnem od 1. 1. 1995, dobila šifro 195.

Povezava z drugimi občinami:

občina Gornja Radgona, tista, ki je obstajala od 3. 10. 1994 do 12. 3. 2006 (od 1. 1. 1995 šifra 029), in komuna Gornja Radgona (5508).

002 Beltinci

Upravna enota: Murska Sobota, 36
Statistična regija: pomurska, 01

Reforma komunalnega sistema, lokalna samouprava

Občina Beltinci je bila ustanovljena ob teritorialnem preoblikovanju komun 3. 10. 1994. Nastala je iz komune Murska Sobota (s šifro 5536); ta se je namreč tega leta preoblikovala v naslednjih devet manjših samostojnih občin:

- Beltinci (002),
- Cankova - Tišina (010),
- Gornji Petrovci (031),
- Hodoš - Šalovci/Hodos - Šalovci (033),
- Kuzma (056),
- Moravske Toplice (078),
- mestna občina Murska Sobota (080),
- Puconci (097) in
- Rogašovci* (105).

Komuna Murska Sobota (5536) je pred preoblikovanjem štela 135 naselij in 63 340 prebivalcev in je obsegala 691,7 km² ozemlja. Od tega je občini Beltinci (002) pripadlo 8 (tj. 5 %) naselij, 8 683 (tj. 14 %) prebivalcev in 62,2 km² (tj. 9 %) ozemlja. Po naših merilih sodi občina Beltinci med manjše občine.

Teritorialne spremembe v občini, ocena obsega pojava

Na ozemlju današnje občine Beltinci doslej in tudi v času, ko je bila ta sestavni del takratne komune Murska Sobota, ni bilo teritorialnih sprememb.



Teritorialne spremembe, ki so zajele sosednje občine, ocena obsega pojava

Tudi tovrstnih sprememb ni bilo.

Šifrski sistem

Občina Beltinci je v novem šifrskem sistemu, veljavnem od 1. 1. 1995, dobila šifro 002.

Opomba

*Ime občine Rogašovci je bilo v Uradnem listu RS, št. 60/94 zapisano napačno – Rogaševci. Popravek je bil objavljen v Uradnem listu RS, št. 56/98.

148 Benedikt

Upravna enota: Lenart, 21

Statistična regija: podravska, 02

Reforma komunalnega sistema, lokalna samouprava

Občina Benedikt je bila ustanovljena 7. 8. 1998 ob teritorialni spremembi občine Lenart (s šifro 058); tedaj so se trije deli te občine izločili in iz njih so nastale naslednje tri manjše samostojne občine:

- Benedikt (148),
- Cerkvenjak (153) in
- Sveta Ana (181).

Občina Lenart (058) je pred delitvijo štela 79 naselij in 17 764 prebivalcev in je obsegala 204,4 km² ozemlja. Od tega je novi občini Benedikt (148) pripadlo 14 (tj. 18 %) naselij, 2 043 (tj. 11 %) prebivalcev in 24,1 km² (tj. 12 %) ozemlja. Po naših merilih sodi občina Benedikt med manjše občine.

Teritorialne spremembe v občini, ocena obsega pojava

Na današnjem ozemlju občine Benedikt so se zgodile manjše teritorialne spremembe šele leta 2003. Naselju Benedikt, ki je v tem času štelo 700 prebivalcev, je bilo v celoti priključeno naselje Ženjaki s 55 prebivalci. Del naselja Benedikt pa se je priključil naselju Štajngrova. Ta odcepitev ni povzročila večjega administrativnega preseljevanja prebivalcev iz enega naselja v drugo. Ocenjujemo, da je moralo spremeniti naslove približno 30 do 40 oseb.

Teritorialne spremembe, ki so zajele sosednje občine, ocena obsega pojava

Tovrstnih sprememb ni bilo.

Šifrski sistem

Občina Benedikt je v novem šifrskem sistemu, veljavnem od 1. 1. 1995, dobila šifro 148.

149 Bistrica ob Sotli

Upravna enota: Šmarje pri Jelšah, 54

Statistična regija: savinjska, 04

Reforma komunalnega sistema, lokalna samouprava

Občina Bistrica ob Sotli je bila ustanovljena 7. 8. 1998 z izločitvijo iz občine Podčetrtek (s šifro 092).

Občina Podčetrtek (092) je pred delitvijo štela 37 naselij in 4 762 prebivalcev in je obsegala 91,6 km² ozemlja. Od tega je novi občini Bistrica ob Sotli (149) pripadlo 11 (tj. 30 %) naselij, 1 457 (tj. 31 %) prebivalcev in 31,1 km² (tj. 34 %) ozemlja. Po naših merilih sodi občina Bistrica ob Sotli med manjše občine.

Teritorialne spremembe v občini, ocena obsega pojava

Na ozemlju današnje občine Bistrica ob Sotli doslej in tudi v času, ko je bila ta sestavni del takratne občine Podčetrtek oz. komune Šmarje pri Jelšah, ni bilo teritorialnih sprememb.

Teritorialne spremembe, ki so zajele sosednje občine, ocena obsega pojava

Tudi tovrstnih sprememb ni bilo.

Šifrski sistem

Občina Bistrica ob Sotli je v novem šifrskem sistemu, veljavnem od 1. 1. 1995, dobila šifro 149.

Povezava z drugimi občinami:

občina Podčetrtek, ki je obstajala od 3. 10. 1994 do 6. 8. 1998 (od 1. 1. 1995 šifra 092), in komuna Šmarje pri Jelšah (5554).

003 Bled

Upravna enota: Radovljica, 44
Statistična regija: gorenjska, 09

Reforma komunalnega sistema, lokalna samouprava

a) leto 1994

Občina Bled je bila ustanovljena ob teritorialnem preoblikovanju komun 3. 10. 1994. Nastala je iz komune Radovljica (s šifro 5544), ki se je takrat preoblikovala v tri manjše samostojne občine, in sicer:

- Bled (003),
- Bohinj (004) in
- Radovljica (102).

Komuna Radovljica (5544) je pred preoblikovanjem štela 97 naselij in 34 777 prebivalcev in je obsegala 640,9 km² ozemlja. Od tega je občini Bled (003) pripadlo 22 (tj. 23 %) naselij, 11 104 (tj. 32 %) prebivalcev in 188,5 km² (tj. 29 %) ozemlja. Po naših merilih je sodila tedanja občina Bled med velike občine.

b) leto 2006

Teritorialni obseg današnje občine Bled je bil določen ob spremembah občin 13. 6. 2006. Tedaj se je del občine Bled (s šifro 003) odcepil in iz njega je nastala občina Gorje (207). Takratna občina Bled (003) je pred delitvijo štela 22 naselij in 11 132 prebivalcev (po stanju 31. 12. 2005, ob popisu 2002 pa 10 899) in je obsegala 188,5 km² ozemlja. Od tega je njeni istoimenski naslednici občini Bled (003) pripadlo 10 (tj. 45 %) naselij, 74 % (tj. (okoli) 8 043) prebivalcev in 72,3 km² (tj. 38 %) ozemlja. Po naših merilih sodi sedanja občina Bled med manjše občine.

Teritorialne spremembe v občini, ocena obsega pojava

Na ozemlju današnje občine Bled doslej in tudi v času, ko je bila sestavni del takratne občine Bled oz. komune Radovljica, ni bilo teritorialnih sprememb.

Teritorialne spremembe, ki so zajele sosednje občine, ocena obsega pojava

Tudi tovrstnih sprememb ni bilo.

Šifrski sistem

Občina Bled je v novem šifrskem sistemu, veljavnem od 1. 1. 1995, ohranila šifro 003.

Povezava z drugimi občinami:

občina Gorje (207) in komuna Radovljica (5544).



150 Bloke

Upravna enota: Cerknica, 04

Statistična regija: notranjsko-kraška, 10

Reforma komunalnega sistema, lokalna samouprava

Občina Bloke je bila ustanovljena 7. 8. 1998 z izločitvijo dela ozemlja iz takratne občine Loška dolina (s šifro 065).

Občina Loška dolina (065) je pred delitvijo štela 65 naselij in 5 269 prebivalcev in je obsegala 241,8 km² ozemlja. Od tega je novi občini Bloke (150) pripadlo 45 (tj. 69 %) naselij, 1 569 (tj. 30 %) prebivalcev in 75,0 km² (tj. 31 %) ozemlja. Po naših merilih sodi občina Bloke med manjše občine.

Teritorialne spremembe v občini, ocena obsega pojava

Na ozemlju današnje občine Bloke so se tudi v času, ko je bila sestavni del občine Loška dolina oz. komune Cerknica, zgodila le tri preimenovanja naselij:

- Krajič je postal Sveti Duh (leta 1989),
- Šivec je postal Sveta Trojica (leta 1989) in
- Andrejče je postalo Andrejčje (leta 1990).

Teritorialne spremembe, ki so zajele sosednje občine, ocena obsega pojava

Tovrstnih sprememb ni bilo.

Šifrski sistem

Občina Bloke je v novem šifrskem sistemu, veljavnem od 1. 1. 1995, dobila šifro 150.

Povezava z drugimi občinami:

občina Loška dolina, ki je obstajala od 3. 10. 1994 do 6. 8. 1998 (065), in komuna Cerknica (5504).

004 Bohinj

Upravna enota: Radovljica, 44

Statistična regija: gorenjska, 09

Reforma komunalnega sistema, lokalna samouprava

Občina Bohinj je bila ustanovljena ob teritorialnem preoblikovanju komun 3. 10. 1994. Nastala je iz komune Radovljica (s šifro 5544); ta se je takrat preoblikovala v tri manjše samostojne občine, in sicer:

- Bled (003),
- Bohinj (004) in
- Radovljico (102).

Komuna Radovljica (5544) je pred preoblikovanjem štela 97 naselij in 34 777 prebivalcev in je obsegala 640,9 km² ozemlja. Od tega je občini Bohinj (004) pripadlo 23 (tj. 24 %) naselij, 5 231 (tj. 15 %) prebivalcev in 333,7 km² (tj. 52 %) ozemlja. Po naših merilih sodi občina Bohinj med velike občine.

Teritorialne spremembe v občini, ocena obsega pojava

Od leta 1971 do danes sta se na ozemlju današnje občine Bohinj zgodili samo dve teritorialni spremembi, in sicer sta nastali dve novi naselji:

- Laški Rovt iz dela naselja Polje (leta 1992) in
- Log v Bohinju iz dela naselja Lepence (leta 1997).

Pred delitvijo je naselje Polje štelo 220, naselje Lepence pa 47 prebivalcev. Novonastalemu naselju Laški Rovt je pripadlo 49, naselju Log v Bohinju pa 20 prebivalcev. Naselje Polje se je po delitvi administrativno zmanjšalo za 22 %, naselje Lepence pa za 42 % prebivalcev.

Teritorialne spremembe, ki so zajele sosednje občine, ocena obsega pojava

Tovrstnih sprememb ni bilo.

Šifrski sistem

Občina Bohinj je v novem šifrskem sistemu, veljavnem od 1. 1. 1995, dobila šifro 004.

005 Borovnica

Upravna enota: Vrhnika, 60

Statistična regija: osrednjeslovenska, 08

Reforma komunalnega sistema, lokalna samouprava

Občina Borovnica je bila ustanovljena ob teritorialnem preoblikovanju komun 3. 10. 1994. Nastala je iz komune Vrhnika (s šifro 5560), ki se je takrat preoblikovala v dve manjši samostojni občini:

- Borovnica (005) in
- Vrhnika (140).

Komuna Vrhnika (5560) je pred preoblikovanjem štela 33 naselij in 19 676 prebivalcev in je obsegala 168,5 km² ozemlja. Od tega je občini Borovnica (005) pripadlo 12 (tj. 36 %) naselij, 3 660 (tj. 19 %) prebivalcev in 42,3 km² (tj. 25 %) ozemlja. Po naših merilih sodi občina Borovnica med manjše občine.

Teritorialne spremembe v občini, ocena obsega pojava

V obravnavanem obdobju sta se na ozemlju današnje občine Borovnica zgodili le dve teritorialni spremembi. Del naselja Pristava se je leta 1995 odcepil in se priključil naselju Ohonica, del naselja Dražica pa je bil leta 1999 priključen naselju Borovnica. Spremembi nista pomenili večjega »preseljevanja« prebivalcev. Ocenjujemo, da je v obeh primerih administrativno prešlo v drugo naselje okoli 20 oseb.

Teritorialne spremembe, ki so zajele sosednje občine, ocena obsega pojava

Tovrstnih sprememb ni bilo.

Šifrski sistem

Občina Borovnica je v novem šifrskem sistemu, veljavnem od 1. 1. 1995, dobila šifro 005.

006 Bovec

Upravna enota: Tolmin, 55

Statistična regija: goriška, 11

Reforma komunalnega sistema, lokalna samouprava

Občina Bovec je bila ustanovljena ob teritorialnem preoblikovanju komun 3. 10. 1994. Nastala je iz komune Tolmin (s šifro 5555), ki se je takrat preoblikovala v tri manjše samostojne občine:

- Bovec (006),
- Kobarid (046) in
- Tolmin (128).



Komuna Tolmin (5555) je pred preoblikovanjem štela 117 naselij in 20 643 prebivalcev in je obsegala 941,5 km² ozemlja. Od tega je občini Bovec (006) pripadlo 13 (tj. 11 %) naselij, 3 405 (tj. 16 %) prebivalcev in 367,5 km² (tj. 39 %) ozemlja. Po naših merilih sodi občina Bovec med velike občine.

Teritorialne spremembe v občini, ocena obsega pojava

V obravnavanem obdobju se je na ozemlju današnje občine Bovec zgodila ena teritorialna sprememba, in sicer leta 1982. Tedaj se je od naselja Plužna s 117 prebivalci odcepil del ozemlja in se priključil naselju Bovec. Ocenjujemo, da se je število prebivalcev v naselju Plužna tako za več kot polovico zmanjšalo (pred delitvijo naselja 117, po njej pa 56 prebivalcev).

Teritorialne spremembe, ki so zajele sosednje občine, ocena obsega pojava

Tovrstnih sprememb ni bilo.

Šifrski sistem

Občina Bovec je v novem šifrskem sistemu, veljavnem od 1. 1. 1995, dobila šifro 006.

151 Braslovče

Upravna enota: Žalec, 62

Statistična regija: savinjska, 04

Reforma komunalnega sistema, lokalna samouprava

Občina Braslovče je bila ustanovljena 7. 8. 1998 ob teritorialnem preoblikovanju prejšnje občine Žalec (s šifro 145); iz te je nastalo naslednjih šest manjših občin:

- Braslovče (151),
- Polzela (173),
- Prebold (174),
- Tabor (184),
- Vranksko (189) in
- Žalec (190).

Občina Žalec (145) je pred preoblikovanjem štela 100 naselij in 38 809 prebivalcev in je obsegala 334,9 km² ozemlja. Od tega je novi občini Braslovče (151) pripadlo 22 (tj. 22 %) naselij, 4 729 (tj. 12 %) prebivalcev in 54,8 km² (tj. 16 %) ozemlja. Po naših merilih sodi občina Braslovče med manjše občine.

Teritorialne spremembe v občini, ocena obsega pojava

Na ozemlju današnje občine Braslovče doslej in tudi v času, ko je bila ta sestavni del takratne občine oz. komune Žalec, ni bilo teritorialnih sprememb.

Teritorialne spremembe, ki so zajele sosednje občine, ocena obsega pojava

Tudi tovrstnih sprememb ni bilo.

Šifrski sistem

Občina Braslovče je v novem šifrskem sistemu, veljavnem od 1. 1. 1995, dobila šifro 151.

007 Brda

Upravna enota: Nova Gorica, 37
Statistična regija: goriška, 11

Reforma komunalnega sistema, lokalna samouprava

Občina Brda je bila ustanovljena ob teritorialnem preoblikovanju komun 3. 10. 1994. Nastala je iz komune Nova Gorica (s šifro 5537), ki se je takrat preoblikovala v štiri manjše samostojne občine:

- Brda (007),
- Kanal (044),
- Miren - Kostanjevica (075) in
- mestna občina Nova Gorica (084).

Komuna Nova Gorica (5537) je pred preoblikovanjem štela 134 naselij in 59 292 prebivalcev in je obsegala 605,1 km² ozemlja. Od tega je občini Brda (007) pripadlo 45 (tj. 34 %) naselij, 5 791 (tj. 10 %) prebivalcev in 71,9 km² (tj. 12 %) ozemlja. Po naših merilih sodi občina Brda med manjše občine.

Teritorialne spremembe v občini, ocena obsega pojava

Na ozemlju današnje občine Brda doslej in tudi v času, ko je bila sestavni del komune Nova Gorica, ni bilo teritorialnih sprememb.

Teritorialne spremembe, ki so zajele sosednje občine, ocena obsega pojava

Tudi tovrstnih sprememb ni bilo.

Šifrski sistem

Občina Brda je v novem šifrskem sistemu, veljavnem od 1. 1. 1995, dobila šifro 007.

008 Brezovica

Upravna enota: Ljubljana, 24
Statistična regija: osrednjeslovenska, 08

Reforma komunalnega sistema, lokalna samouprava

Občina Brezovica je bila ustanovljena ob teritorialnem preoblikovanju komun 3. 10. 1994. Nastala je iz takratne komune Ljubljana Vič - Rudnik (s šifro 5528), ki se je preoblikovala v naslednje občine:

- Brezovica (008),
- Dobrova - Horjul - Polhov Gradec (021),
- Ig (037),
- Škofljica (123) in
- Velike Lašče (134) ter
- del mestne občine Ljubljana (061) in
- del občine Medvode (071).

Komuna Ljubljana Vič - Rudnik (5528) je pred preoblikovanjem štela 189 naselij (vključno z naseljem Ljubljana – del kot samostojnim naseljem) in 82 840 prebivalcev in je obsegala 542,2 km² ozemlja. Od tega je občini Brezovica (008) pripadlo 16 (tj. 8 %) naselij, 8 347 (tj. 10 %) prebivalcev in 91,1 km² (tj. 17 %) ozemlja. Po naših merilih sodi občina Brezovica med srednje velike občine.

Če upoštevamo vseh pet ljubljanskih komun kot celoto (293 naselij – v to število so vključeni deli Ljubljane kot samostojna naselja, 327 596 prebivalcev in 903,1 km² ozemlja), potem je občina Brezovica dobila 6 % naselij, 3 % prebivalcev in 10 % ozemlja.



Teritorialne spremembe v občini, ocena obsega pojava

V obravnavanem obdobju sta na območju današnje občine Brezovica leta 1987 nastali dve novi samostojni naselji, Podplešivica in Žabnica; nastali sta iz delov naselja Plešivica.

Pred delitvijo je naselje Plešivica štelo 547 prebivalcev. Novonastalemu naselju Podplešivica je pripadlo 259, naselju Žabnica pa 223 prebivalcev. Plešivica se je zaradi delitve po številu prebivalcev administrativno zmanjšala za 88 %.

Od naselja Vnanje Gorice s 1 195 prebivalci sta se leta 1987 odcepila dva dela ozemlja in se priključila eden naselju Brezovica pri Ljubljani, drugi pa naselju Notranje Gorice. Ocenjujemo, da je zavoľo te spremembe administrativno prešlo v drugo naselje okoli 100 oseb.

Teritorialne spremembe, ki so zajele sosednje občine, ocena obsega pojava

Tovrstnih sprememb ni bilo.

Šifrski sistem

Občina Brezovica je v novem šifrnem sistemu, veljavnem od 1. 1. 1995, dobila šifro 008.

009 Brežice

Upravna enota: Brežice, 02

Statistična regija: spodnjeosavska, 06

Reforma komunalnega sistema, lokalna samouprava

Občina Brežice je bila ustanovljena ob teritorialnem preoblikovanju komun 3. 10. 1994. Nastala je tako, da se je iz takratne komune Brežice (s šifro 5502) brez teritorialnih sprememb preoblikovala v občino Brežice (s šifro 009).

Komuna Brežice (5502) je ob preoblikovanju v občino (009) štela 109 naselij in 24 530 prebivalcev in je obsegala 268,1 km² ozemlja. Po naših merilih sodi občina Brežice med velike občine.

Teritorialne spremembe v občini, ocena obsega pojava

Območje današnje občine Brežice se je začelo teritorialno spreminjati že leta 1980, in sicer z ustanovitvijo novega naselja Dolenja vas pri Artičah. Od naselja Spodnja Pohanca (to je v času delitve štelo 212 prebivalcev) se je odcepil del ozemlja, na katerem je živel 86 prebivalcev, in se razglasil za samostojno naselje z imenom Dolenja vas pri Artičah. Naselje Spodnja Pohanca se je zaradi te delitve po številu prebivalcev administrativno zmanjšalo za 40 %.

Leta 1981 se je pet naselij v celoti priključilo naselju Brežice, in sicer Brezina (ob priključitvi je v njej živel 506 prebivalcev), Črnc (378 prebivalcev), Trnje (782 prebivalcev), Šentlenart (691 prebivalcev) in Zakot (201 prebivalcev). Tako se je naselje Brežice, ki je pred priključitvijo omenjenih petih naselij imelo 3 776 prebivalcev, administrativno povečalo na 6 856 prebivalcev.

Nekaj manjših teritorialnih sprememb se je zgodilo tudi leta 1982. Naselje Bizeljsko se je po številu prebivalcev administrativno povečalo za približno 80 do 100 oseb, in sicer na račun naselij Brezovica na Bizeljskem in Vitna vas. Naselje Bizeljsko je pred priključitvijo omenjenih dveh delov naselij štelo 663 prebivalcev. Brezovica na Bizeljskem je pred delitvijo štela 208 (po delitvi 111), Vitna vas pa 100 (69) prebivalcev.

Leta 1993 sta se dve naselji v občini Brežice preimenovali: naselje Bregansko selo v Slovensko vas, naselje Nova vas pri Bregani pa v naselje Nova vas pri Mokricah.

V letu 2000 sta se zgodili še dve manjši teritorialni spremembi: naselje Sromlje in naselje Slovenska vas sta se po številu prebivalcev administrativno povečali, in sicer prvo na račun naselja Blatno (za približno 10 oseb), drugo pa na račun naselja Obrežje (za približno 50 oseb).

Teritorialne spremembe, ki so zajele sosednje občine, ocena obsega pojava

Tovrstnih sprememb ni bilo.

Šifrski sistem

Po prvotnem šifrnem sistemu v 60. in v začetku 70. let prejšnjega stoletja je imela takratna komuna Brežice šifro 02. Različice te šifre, ki so se občasno uporabljale v statističnih raziskovanjih, so bile: 002, 502, 5002. V začetku leta 1973 se je za komuno Brežice ustalila šifra 5502 in ta je veljala do konca leta 1994. Po novem šifrnem sistemu, veljavnem od 1. 1. 1995, je občina Brežice dobila šifro 009.

152 Cankova

Upravna enota: Murska Sobota, 36
Statistična regija: pomurska, 01

Reforma komunalnega sistema, lokalna samouprava

Občina Cankova je bila ustanovljena 7. 8. 1998 z odcepitvijo dela občine Cankova - Tišina (s šifro 010).

Občina Cankova - Tišina (010) je pred delitvijo štela 20 naselij in 6 608 prebivalcev in je obsegala 69,3 km² ozemlja. Od tega je novi občini Cankova (152) pripadlo 8 (tj. 40 %) naselij, 2 126 (tj. 32 %) prebivalcev in 30,5 km² (tj. 44 %) ozemlja. Po naših merilih sodi občina Cankova med manjše občine.

Teritorialne spremembe v občini, ocena obsega pojava

Na ozemlju današnje občine Cankova doslej in tudi v času, ko je bila sestavni del takratne občine Cankova - Tišina oz. komune Murska Sobota, ni bilo teritorialnih sprememb.

Teritorialne spremembe, ki so zajele sosednje občine, ocena obsega pojava

Tudi tovrstnih sprememb ni bilo.

Šifrski sistem

Občina Cankova, naslednica nekdanje občine Cankova - Tišina, je v novem šifrnem sistemu, veljavnem od 1. 1. 1995, ohranila šifro 152.

Povezava z drugimi občinami:

občina Cankova - Tišina, ki je obstajala od 3. 10. 1994 do 6. 8. 1998 (od 1. 1. 1995 šifra 010), in komuna Murska Sobota (5536).

011 Celje (mestna občina)

Upravna enota: Celje, 03
Statistična regija: savinjska, 04

Reforma komunalnega sistema, lokalna samouprava

Mestna občina Celje je bila ustanovljena 3. 10. 1994 ob teritorialnem preoblikovanju takratnih komun. Nastala je iz takratne komune Celje (s šifro 5503); ta se je preoblikovala v tri manjše samostojne občine. Te so:

- mestna občina Celje (011),
- Štore (127) in
- Vojnik (139).

Komuna Celje (5503) je pred preoblikovanjem leta 1994 štela 117 naselij in 64 360 prebivalcev in je obsegala 229,9 km² ozemlja. Od tega je na novo nastali mestni občini Celje (011) pripadlo 39 (tj. 33 %) naselij, 50 155 (tj. 78 %) prebivalcev in 94,9 km² (tj. 41 %) ozemlja. Po naših merilih sodi mestna občina Celje med srednje velike občine.

Teritorialne spremembe v občini, ocena obsega pojava

Že leta 1981 so se obmestna naselja (manjša in večja) na ozemlju današnje občine Celje začela priključevati centralnim naseljem. Devet naselij – Babno (ob priključitvi 181 prebivalcev), Lava (3 218 prebivalcev), Lisce (132 prebivalcev), Ložnica pri Celju (117 prebivalcev), Ostrožno (1 296 prebivalcev), Polule (105 prebivalcev), Spodnja Dobrova (272 prebivalcev),



Zagrad (866 prebivalcev) in Zgornja Hudinja (329 prebivalcev) – se je v celoti priključilo naselju Celje. Tako se je naselje Celje administrativno povečalo na 40 710 prebivalcev; pred tem je štelo 33 033 prebivalcev. Istega leta je bilo naselje Zavrh pri Galiciji – del (28) prav tako v celoti priključeno naselju Pepelno (to je pred priključitvijo imelo 78 prebivalcev).

Dve naselji sta se preimenovali: leta 1982 je bilo naselje Zgornja Dobrova preimenovano v Dobrova, leta 1984 pa naselje Sveti Jungert v Šentjungert.

Nekaj manjših teritorialnih sprememb se je zgodilo leta 1986: od naselja Lokrovec sta se odcepila dva dela ozemlja in se priključila eden naselju Celje, drug naselju Dobrova. Ocenjujemo, da je zaradi te administrativne spremembe v obeh primerih moralo spremeniti naslove okoli 80 oseb.

Leta 1990 se je naselje Ljubečna po številu prebivalcev administrativno povečalo za približno 175 prebivalcev, in sicer na račun naselij Šmiklavž pri Škofji vasi in Začret. Pred tem je Ljubečna štela 630 prebivalcev. Naselje Šmiklavž pri Škofji vasi je štelo pred delitvijo 260 (po delitvi 191), naselje Začret pa 382 (295) prebivalcev.

Zgodili sta se še dve manjši izmenjavi ozemlja med sosednjimi naselji: leta 1994 se je del naselja Bukovžlak odcepil in se priključil naselju Trnovlje pri Celju; leta 2002 pa se je odcepil del naselja Slatina v Rožni dolini in se priključil naselju Gorica pri Smartnem. Spremembi nista prinesli večjega administrativnega prehajanja prebivalcev.

Teritorialne spremembe, ki so zajele sosednje občine, ocena obsega pojava

Tovrstnih sprememb ni bilo.

Šifrski sistem

Osnovna šifra za komuno Celje v prvotnem šifrnem sistemu v 60. in v začetku 70. let prejšnjega stoletja je bila 03. Različice te šifre, ki so se občasno uporabljale v statističnih raziskovanjih, so bile: 003, 503, 5003. V začetku leta 1973 se je za komuno Celje ustalila šifra 5503 in ta je veljala do konca leta 1994. Po novem šifrnem sistemu, veljavnem od 1. 1. 1995, je mestna občina Celje dobila šifro 011.

012 Cerklje na Gorenjskem

Upravna enota: Kranj, 18

Statistična regija: gorenjska, 09

Reforma komunalnega sistema, lokalna samouprava

Občina Cerklje na Gorenjskem je bila ustanovljena 3. 10. 1994. Nastala je iz komune Kranj (s šifro 5518), ki se je takrat preoblikovala v pet manjših samostojnih občin:

- Cerklje na Gorenjskem (012),
- mestna občina Kranj (052),
- Naklo (082),
- Preddvor (095) in
- Šenčur (117).

Komuna Kranj (5518) je pred preoblikovanjem štela 120 naselij in 73 766 prebivalcev in je obsegala 453,2 km² ozemlja. Od tega je občini Cerklje na Gorenjskem (012) pripadlo 30 (tj. 25 %) naselij, 6 016 (tj. 8 %) prebivalcev in 78,0 km² (tj. 17 %) ozemlja. Po naših merilih sodi občina Cerklje na Gorenjskem med manjše občine.

Teritorialne spremembe v občini, ocena obsega pojava

Leta 1994 sta nastali dve spremembi: naselje Lenart v Rebri je bilo preimenovano v Sveti Lenart; od naselja Apno, to je tedaj štelo 67 prebivalcev, pa se je odcepil del ozemlja z 30 prebivalci in se razglasil za samostojno naselje Ravne; Apno se je na račun te delitve po številu prebivalcev administrativno zmanjšalo za 44 %. Leta 2000 se je manjši del ozemlja naselja Stiška vas priključil naselju Grad; ta sprememba ni prinesla opaznejšega administrativnega preseljevanja.

Teritorialne spremembe, ocena obsega pojava

Tovrstnih sprememb ni bilo.

Šifrski sistem

Občina Cerklje na Gorenjskem je v novem šifrnem sistemu, veljavnem od 1. 1. 1995, dobila šifro 012.



013 Cerknica

Upravna enota: Cerknica, 04

Statistična regija: notranjsko-kraška, 10

Reforma komunalnega sistema, lokalna samouprava

Občina Cerknica je bila ustanovljena 3. 10. 1994. Nastala je iz komune Cerknica (s šifro 5504); ta se je takrat preoblikovala v dve manjši samostojni občini:

- Cerknica (013) in
- Loška dolina (065).

Komuna Cerknica (5504) je pred preoblikovanjem (1994) štela 130 naselij in 15 434 prebivalcev in je obsegala 483,2 km² ozemlja. Od tega je novi občini Cerknica (013) pripadlo 65 (tj. 50 %) naselij, 10 143 (tj. 66 %) prebivalcev in 241,3 km² (tj. 50 %) ozemlja. Po naših merilih sodi občina Cerknica med velike občine.

Teritorialne spremembe v občini, ocena obsega pojava

Od leta 1971 do danes sta se na ozemlju današnje občine Cerknica zgodili samo dve teritorialni spremembi, in sicer sta nastali dve novi naselji - Rakov Škocjan (leta 1988 iz dela naselja Slivice) in Goričice (leta 1989 iz dela naselja Lipsenj).

Pred tem je naselje Slivice štelo 156, naselje Lipsenj pa 131 prebivalcev. Novonastalemu naselju Rakov Škocjan je pripadlo 6, naselju Goričice pa 25 prebivalcev. Naselje Slivice se je po številu prebivalcev administrativno zmanjšalo za 3 %, naselje Lipsenj pa za 19 %.

V istem obdobju sta se še dve naselji preimenovali, in sicer Žibovnik v Zibovnik (leta 1990) in Žilce v Sveti Vid (leta 1991).

Teritorialne spremembe, ki so zajele sosednje občine, ocena obsega pojava

Tovrstnih sprememb ni bilo.

Šifrski sistem

Osnovna šifra za komuno Cerknico v takratnem šifrnem sistemu v 60. in v začetku 70. let prejšnjega stoletja je bila 04. Različice te šifre, ki so se občasno uporabljale v statističnih raziskovanjih, so bile: 004, 504, 5004. V začetku leta 1973 se je za komuno Cerknica ustalila šifra 5504 in ta je veljala do konca leta 1994. Po novem šifrnem sistemu, veljavnem od 1. 1. 1995, je občina Cerknica dobila šifro 004.

014 Cerknjo

Upravna enota: Idrija, 11

Statistična regija: goriška, 11

Reforma komunalnega sistema, lokalna samouprava

Občina Cerknjo je bila ustanovljena ob teritorialnem preoblikovanju komun 3. 10. 1994. Nastala je iz komune Idrija (s šifro 5511); ta se je namreč tega leta preoblikovala v dve manjši samostojni občini:

- Cerknjo (014) in
- Idrija (036).

Komuna Idrija (5511) je dotlej štela 63 naselij in 17 157 prebivalcev in je obsegala 425,2 km² ozemlja. Od tega je občini Cerknjo (014) pripadlo 28 (tj. 44 %) naselij, 5 194 (tj. 30 %) prebivalcev in 131,5 km² (tj. 31 %) ozemlja. Po naših merilih sodi nova občina Cerknjo med naše srednje velike občine.

Teritorialne spremembe v občini, ocena obsega pojava

Od leta 1971 do danes sta na današnjem ozemlju občine Cerknjo nastali dve novi naselji, in sicer Laznica (leta 1996 iz dela naselja Poče) in Travnik (leta 1997 iz delov naselij Jazne in Otalež).



Pred tem je naselje Poče štelo 135, naselje Jazne 136 in naselje Otalež 179 prebivalcev. Novonastalemu naselju Laznica je pripadlo 53, naselju Travnik pa 56 prebivalcev. Naselje Poče se je zaradi te delitve po številu prebivalcev administrativno zmanjšalo za 39 %, naselje Jazne za 19 % in naselje Otalež za 16 %.

Teritorialne spremembe, ki so zajele sosednje občine, ocena obsega pojava

Tovrstnih sprememb ni bilo.

Šifrski sistem

Občina Cerkno je v novem šifrnem sistemu, veljavnem od 1. 1. 1995, dobila šifro 014.

153 Cerkvenjak

Upravna enota: Lenart, 21

Statistična regija: podravska, 02

Reforma komunalnega sistema, lokalna samouprava

Občina Cerkvenjak je bila ustanovljena 7. 8. 1998 ob teritorialni spremembi občine Lenart (s šifro 058), ki se je tedaj preoblikovala v tri manjše občine:

- Benedikt (148),
- Cerkvenjak (153) in
- Sveta Ana (181).

Občina Lenart (058) je pred delitvijo štela 79 naselij in 17 764 prebivalcev in je obsegala 204,4 km² ozemlja. Od tega je novi občini Cerkvenjak (153) pripadlo 15 (tj. 19 %) naselij, 2 136 (tj. 12 %) prebivalcev in 23,0 km² (tj. 11 %) ozemlja. Po naših merilih sodi občina Cerkvenjak med manjše občine.

Teritorialne spremembe v občini, ocena obsega pojava

Leta 1974 so bila deloma spremenjena imena treh naselij:

- Andrenci – del je bilo preimenovano v Andrenci,
- Smolinci – del je bilo preimenovano v Smolinci in
- Župetinci – del je bilo preimenovano v Župetinci.

Teritorialne spremembe, ki so zajele sosednje občine, ocena obsega pojava

Manjša izmenjava ozemlja med sosednjimi občinami oz. naselji se je zgodila leta 2005, in sicer so bili iz naselij Osek, Zgornje Verjane in Spodnje Verjane (občina Sveta Trojica v Slovenskih goricah) izločeni manjši deli ozemlja (brez stalnih prebivalcev) in priključeni naseljema Brengova in Čagona (pripadata občini Cerkvenjak).

Šifrski sistem

Občina Cerkvenjak je v novem šifrnem sistemu, veljavnem od 1. 1. 1995, dobila šifro 153.

196 Cirkulane

Upravna enota: Ptuj, 42

Statistična regija: podravska, 02

Reforma komunalnega sistema, lokalna samouprava

Občina Cirkulane je bila ustanovljena 13. 3. 2006; nastala je iz dela ozemlja dotlejšnje občine Gorišnica (s šifro 028).

Občina Gorišnica (028) je pred delitvijo štela 24 naselij in 6 197 prebivalcev (po stanju 31. 12. 2005, ob popisu 2002 pa 5 822) in je obsegala 61,2 km² ozemlja. Od tega je novi občini Cirkulane (196) pripadlo 13 (tj. 54 %) naselij, 36 % (tj. (okoli) 2 078) prebivalcev in 32,1 km² (tj. 52 %) ozemlja. Po naših merilih sodi občina Cirkulane med manjše občine.

Teritorialne spremembe v občini, ocena obsega pojava

Na ozemlju današnje občine Cirkulane doslej in tudi v času, ko je bila sestavni del takratne občine Gorišnica oz. komune Ptuj, ni bilo teritorialnih sprememb.

Teritorialne spremembe, ki so zajele sosednje občine, ocena obsega pojava

V obravnavanem obdobju se je na današnjem ozemlju občine Cirkulane zgodila ena teritorialna sprememba. Del ozemlja naselja Mali Okič (to je dotlej štelo 177 prebivalcev) je bil leta 1974 iz tega naselja izločen in priključen naselju Veliki Okič (občina Videm). Ocenjujemo, da je zato moralo spremeniti naslove okoli 30 oseb.

Šifrski sistem

Občina Cirkulane je v novem šifrskem sistemu, veljavnem od 1. 1. 1995, dobila šifro 196.

Povezava z drugimi občinami:

občina Gorišnica, tista, ki je obstajala od 3. 10. 1994 do 12. 3. 2006 (od 1. 1. 1995 šifra 028), in komuna Ptuj (5542).

015 Črenšovci

Upravna enota: Lendava, 22

Statistična regija: pomurska, 01

Reforma komunalnega sistema, lokalna samouprava

a) leto 1994

Občina Črenšovci je bila ustanovljena 3. 10. 1994, ko se je komuna Lendava/Lendva (5522) preoblikovala v pet manjših samostojnih občin:

- Črenšovci (015),
- Kobilje (047),
- Lendava/Lendva (059),
- Odranci (086) in
- Turnišče (132).

Komuna Lendava/Lendva (5522) je pred preoblikovanjem štela 41 naselij in 26 018 prebivalcev in je obsegala 256,9 km² ozemlja. Od tega je občini Črenšovci (015) pripadlo 9 (tj. 22 %) naselij, 6 159 (tj. 24 %) prebivalcev in 52,3 km² (tj. 20 %) ozemlja. Po naših merilih je sodila tedanja občina Črenšovci med manjše občine.

b) leto 1998

Teritorialni obseg današnje občine Črenšovci je bil določen ob spremembah občin 7. 8. 1998. Tedaj se je del občine Črenšovci (s šifro 015) odcepil in iz njega je nastala manjša občina Velika Polana (187).

Takratna občina Črenšovci (015) je pred preoblikovanjem štela 9 naselij in 6 012 prebivalcev in je obsegala 52,2 km² ozemlja. Od tega je istoimenski občini naslednici pripadlo 6 (tj. 67 %) naselij, 4 418 (tj. 73 %) prebivalcev in 33,6 km² (tj. 64 %) ozemlja. Po naših merilih sodi sedanja občina Črenšovci med manjše občine.

Teritorialne spremembe v občini, ocena obsega pojava

Na ozemlju današnje občine Črenšovci v času, odkar obstaja kot samostojna občina, pa tudi v času, ko je bila sestavni del prejšnje občine Črenšovci oz. komune Lendava/Lendva, ni bilo teritorialnih sprememb.

Teritorialne spremembe, ki so zajele sosednje občine, ocena obsega pojava

Tudi tovrstnih sprememb ni bilo.

Šifrski sistem

Občina Črenšovci je v novem šifrskem sistemu, veljavnem od 1. 1. 1995, ohranila šifro 015.



Povezava z drugimi občinami:

občina Velika Polana (187) in komuna Lendava/Lendva (5522).

016 Črna na Koroškem

Upravna enota: Ravne na Koroškem, 45

Statistična regija: koroška, 03

Reforma komunalnega sistema, lokalna samouprava

Občina Črna na Koroškem je bila ustanovljena ob teritorialnem preoblikovanju komun 3. 10. 1994. Nastala je iz komune Ravne na Koroškem (s šifro 5545); ta se je takrat preoblikovala v tri manjše samostojne občine:

- Črna na Koroškem (016),
- Mežica (074) in
- Ravne - Prevalje (103).

Komuna Ravne na Koroškem (5545) je pred preoblikovanjem štela 43 naselij in 27 175 prebivalcev in je obsegala 303,9 km² ozemlja. Od tega je občini Črna na Koroškem (016) pripadlo 9 (tj. 21 %) naselij, 3 901 (tj. 14 %) prebivalcev in 155,9 km² (tj. 51 %) ozemlja. Po naših merilih sodi občina Črna na Koroškem med srednje velike občine.

Teritorialne spremembe v občini, ocena obsega pojava

Na ozemlju današnje občine Črna na Koroškem doslej in tudi v času, ko je bila sestavni del takratne komune Ravne na Koroškem, ni bilo teritorialnih sprememb.

Teritorialne spremembe, ki so zajele sosednje občine, ocena obsega pojava

Tudi tovrstnih sprememb ni bilo.

Šifrski sistem

Občina Črna na Koroškem je v novem šifrskem sistemu, veljavnem od 1. 1. 1995, dobila šifro 016.

017 Črnomelj

Upravna enota: Črnomelj, 05

Statistična regija: jugovzhodna Slovenija, 07

Reforma komunalnega sistema, lokalna samouprava

Občina Črnomelj je bila ustanovljena ob teritorialnem preoblikovanju komun 3. 10. 1994. Nastala je iz komune Črnomelj (s šifro 5505); ta se je namreč takrat preoblikovala v dve manjši samostojni občini:

- Črnomelj (017) in
- Semič (109).

Komuna Črnomelj (5505) je pred preoblikovanjem štela 174 naselij in 18 527 prebivalcev in je obsegala 486,3 km² ozemlja. Od tega je občini Črnomelj (017) pripadlo 118 (tj. 68 %) naselij, 14 708 (tj. 79 %) prebivalcev in 339,6 km² (tj. 70 %) ozemlja. Po naših merilih sodi občina Črnomelj med velike občine.

Teritorialne spremembe v občini, ocena obsega pojava

Leta 1990 sta bila manjša dela naselij Tanča Gora in Dragovanja vas priključena naselju Kvasica. Ti spremembi nista pomenili »večjega preseljevanja«. Ocenjujemo, da se je izmenjalo nekaj kvadratnih metrov ozemlja.

Naselje Kočevje z 235 prebivalci je bilo leta 1996 v celoti priključeno naselju Črnomelj, ki je v tem času štelo 5 462 prebivalcev.

Iz delov ozemlja dveh, po številu prebivalstva manjših naselij so nastala tri nova samostojna naselja:

- Kot pri Damlju – iz dela naselja Damelj (leta 1999),
- Selce pri Špeharjih – iz dela naselja Breg pri Sinjem Vrhu (leta 2000) in
- Hrib – iz dela naselja Breg pri Sinjem Vrhu (leta 2000).

Pred delitvijo je naselje Damelj štelo 61, naselje Breg pri Sinjem Vrhu pa 40 prebivalcev. Novonastalemu naselju Kot pri Damlju je pripadlo 10, naselju Selce pri Špeharjih 6, naselju Hrib pa 31 prebivalcev. Naselje Damelj se je po delitvi zmanjšalo za 16 %, naselje Breg pri Sinjem Vrhu pa za 92 % prebivalcev.

Teritorialne spremembe, ki so zajele sosednje občine, ocena obsega pojava

Tovrstnih sprememb ni bilo.

Šifrski sistem

Osnovna šifra za komuno Črnomelj v takratnem šifrnem sistemu v 60. in v začetku 70. let prejšnjega stoletja je bila 05. Različice te šifre, ki so se občasno uporabljale v statističnih raziskovanjih, so bile: 005, 505, 5005. V začetku leta 1973 se je za komuno Črnomelj ustalila šifra 5505 in ta je veljala do konca leta 1994. Po novem šifrnem sistemu, veljavnem od 1. 1. 1995, je občina Črnomelj dobila šifro 017.

018 Destrnik

Upravna enota: Ptuj, 42

Statistična regija: podravska, 02

Reforma komunalnega sistema, lokalna samouprava

a) leto 1994

Občina Destrnik - Trnovska vas je bila ustanovljena 3. 10. 1994; nastala je iz komune Ptuj (s šifro 5542), ta se je takrat preoblikovala v naslednjih devet manjših samostojnih občin:

- Destrnik - Trnovska vas (018),
- Dornava (024),
- Gorišnica (028),
- Juršinci (042),
- Kidričevo (045),
- Majšperk (069),
- mestna občina Ptuj (096),
- Videm (135) in
- Zavrč (143).

Komuna Ptuj (5542) je ob preoblikovanju štela 207 naselij in 69 676 prebivalcev in je obsegala 646,5 km² ozemlja. Od tega je takratni občini Destrnik - Trnovska vas (018) pripadlo 31 (tj. 15 %) naselij, 5 046 (tj. 7 %) prebivalcev in 74,8 km² (tj. 12 %) ozemlja. Po naših merilih je tedanja občina Destrnik - Trnovska vas sodila med manjše občine.

b) leto 1998

Teritorialni obseg današnje občine Destrnik je bil določen ob spremembah občin 7. 8. 1998. Tedaj sta iz dela dotlejšnje občine Destrnik - Trnovska vas (s šifro 018) nastali dve manjši občini, in sicer: Sveti Andraž v Slovenskih goricah (182) in Trnovska vas (185). Občini Destrnik - Trnovska vas se je tedaj spremenilo tudi ime in se odtlej imenuje Destrnik.

Občina Destrnik - Trnovska vas (018) je pred delitvijo štela 31 naselij in 5 071 prebivalcev in je obsegala 74,7 km² ozemlja. Od tega je njeni naslednici občini Destrnik (018) pripadlo 17 (tj. 54 %) naselij, 2 527 (tj. 50 %) prebivalcev in 34,3 km² (tj. 46 %) ozemlja. Po naših merilih sodi sedanja občina Destrnik med manjše občine.

Teritorialne spremembe v občini, ocena obsega pojava

Na ozemlju današnje občine Destrnik doslej in tudi v času, ko je bila sestavni del takratne občine Destrnik - Trnovska vas oz. komune Ptuj, ni bilo ni bilo teritorialnih sprememb.



Teritorialne spremembe, ki so zajele sosednje občine, ocena obsega pojava

Tudi tovrstnih sprememb ni bilo.

Šifrski sistem

Občina Destriuk je v novem šifrnem sistemu, veljavnem od 1. 1. 1995, ohranila šifro 018.

Povezava z drugimi občinami:

občina Sveti Andraž v Slovenskih goricah (182), občina Trnovska vas (185) in komuna Ptuj (5542).

019 Divača

Upravna enota: Sežana, 48

Statistična regija: obalno-kraška, 12

Reforma komunalnega sistema, lokalna samouprava

Občina Divača je bila ustanovljena ob teritorialnem preoblikovanju komun 3. 10. 1994. Nastala je iz komune Sežana (s šifro 5548), ki se je takrat preoblikovala v štiri manjše občine. Te so:

- Divača (019),
- Hrpelje - Kozina (035),
- Komen (049) in
- Sežana (111).

Komuna Sežana (5548) je ob preoblikovanju štela 169 naselij in 23 137 prebivalcev in je obsegala 660,0 km² ozemlja. Od tega je občini Divača (019) pripadlo 32 (tj. 19 %) naselij, 3 775 (tj. 16 %) prebivalcev in 147,7 km² (tj. 22 %) ozemlja. Po naših merilih sodi občina Divača med srednje velike občine.

Naselje Ostrovica s 15 prebivalci je bilo leta 2006 dodeljeno občini Hrpelje - Kozina.

Teritorialne spremembe v občini, ocena obsega pojava

Na ozemlju današnje občine Divača doslej in tudi v času, ko je bila sestavni del takratne komune Sežana, ni bilo teritorialnih sprememb.

Teritorialne spremembe, ki so zajele sosednje občine, ocena obsega pojava

Tudi tovrstnih sprememb ni bilo.

Šifrski sistem

Občina Divača je v novem šifrnem sistemu, veljavnem od 1. 1. 1995, dobila šifro 019.

154 Dobje

Upravna enota: Šentjur, 52

Statistična regija: savinjska, 04

Reforma komunalnega sistema, lokalna samouprava

Občina Dobje je bila ustanovljena 7. 8. 1998 z odcepitvijo dela občine Šentjur pri Celju oz. Šentjur (s šifro 120).

Občina Šentjur (120) je ob delitvi štela 121 naselij in 19 319 prebivalcev in je obsegala 239,6 km² ozemlja. Od tega je novi občini Dobje (154) pripadlo 13 (tj. 11 %) naselij, 1 017 (tj. 5 %) prebivalcev in 17,4 km² (tj. 7 %) ozemlja. Po naših merilih sodi občina Dobje med manjše občine.

Teritorialne spremembe v občini, ocena obsega pojava

Na ozemlju današnje občine Dobje doslej in tudi v času, ko je bila sestavni del takratne občine Šentjur oz. komune Šentjur pri Celju, ni bilo teritorialnih sprememb.

Teritorialne spremembe, ki so zajele sosednje občine, ocena obsega pojava

Tudi tovrstnih sprememb ni bilo.

Šifrski sistem

Občina Dobje je v novem šifrnem sistemu, veljavnem od 1. 1. 1995, dobila šifro 154.

Povezava z drugimi občinami:

občina Šentjur pri Celju oz. Šentjur, tista, ki je obstajala od 3. 10. 1994 do 6. 8. 1998 (od 1. 1. 1995 šifra 120), in komuna Šentjur pri Celju (5552).

020 Dobropolje

Upravna enota: Grosuplje, 09

Statistična regija: osrednjeslovenska, 08

Reforma komunalnega sistema, lokalna samouprava

Občina Dobropolje je bila ustanovljena ob teritorialnem preoblikovanju komun 3. 10. 1994. Nastala je iz komune Grosuplje (5509), ki se je takrat preoblikovala v naslednje tri manjše samostojne občine:

- Dobropolje (020),
- Grosuplje (032) in
- Ivančna Gorica (039).

Komuna Grosuplje (5509) je ob preoblikovanju štela 230 naselij (v tem številu so zajeta tudi naselja Četež pri Strugah, Kolenča vas, Lipa, Paka, Podtabor, Potiskavec, Pri Cerkvi - Struge, Rapljevo, Tisovec, Tržič, Polom, Seč in Vrbovec, ki so do 2. 10. 1994 pripadala komuni Kočevje) in 30 198 prebivalcev in je obsegala 478,8 km² ozemlja. Od tega je občini Dobropolje (020) pripadlo 27 (tj. 12 %) naselij, 3 541 (tj. 12 %) prebivalcev in 118,1 km² (tj. 25 %) ozemlja. Po naših merilih sodi občina Dobropolje med srednje velike občine.

Naselja Polom (s 41 prebivalci), Seč (9) in Vrbovec so bila ob spremembah območij občin 7. 8. 1998 ponovno dodeljena občini Kočevje.

Teritorialne spremembe v občini, ocena obsega pojava

V obravnavanem obdobju se je na ozemlju današnje občine Dobropolje zgodilo eno preimenovanje naselja, in sicer je bilo naselje Mala vas (k. o. Zagorica in k. o. Zdenska vas) leta 1990 »preimenovano« v Mala vas.

Teritorialne spremembe, ki so zajele sosednje občine, ocena obsega pojava

Iz naselja Vrbovec (občina Kočevje) je bil leta 2000 izločen manjši del ozemlja brez stalnih prebivalcev in priključen naselju Rapljevo (občina Dobropolje).

Šifrski sistem

Občina Dobropolje je v novem šifrnem sistemu, veljavnem od 1. 1. 1995, dobila šifro 020.



155 Dobrna

Upravna enota: Celje, 03

Statistična regija: savinjska, 04

Reforma komunalnega sistema, lokalna samouprava

Občina Dobrna je bila ustanovljena 7. 8. 1998 z odcepitvijo dela območja od občine Vojnik (s šifro 139).

Občina Vojnik (139) je pred delitvijo štela 66 naselij in 9 790 prebivalcev in je obsegala 106,8 km² ozemlja. Od tega je novi občini Dobrna (155) pripadlo 11 (tj. 17 %) naselij, 2 054 (tj. 21 %) prebivalcev in 31,6 km² (tj. 30 %) ozemlja. Po naših merilih sodi občina Dobrna med manjše občine.

Teritorialne spremembe v občini, ocena obsega pojava

Na ozemlju današnje občine Dobrna doslej in tudi v času, ko je bila sestavni del takratne občine Vojnik oz. komune Celje, ni bilo teritorialnih sprememb.

Teritorialne spremembe, ki so zajele sosednje občine, ocena obsega pojava

Tudi tovrstnih sprememb ni bilo.

Šifrski sistem

Občina Dobrna je v novem šifrnem sistemu, veljavnem od 1. 1. 1995, dobila šifro 155.

Povezava z drugimi občinami:

občina Vojnik (139) in komuna Celje (5503).

021 Dobrova - Polhov Gradec

Upravna enota: Ljubljana, 24

Statistična regija: osrednjeslovenska, 08

Reforma komunalnega sistema, lokalna samouprava

a) leto 1994

Občina Dobrova - Horjul - Polhov Gradec je bila ustanovljena 3. 10. 1994, potem ko se je komuna Ljubljana Vič - Rudnik (5528), preoblikovala v naslednje občine:

- Brezovica (008),
- Dobrova - Horjul - Polhov Gradec (021),
- Ig (037),
- Škofljica (123) in
- Velike Lašče (134) ter
- del mestne občine Ljubljana (061) in
- del občine Medvode (071).

Komuna Ljubljana Vič - Rudnik (5528) je pred preoblikovanjem štela 189 naselij (vključno z naseljem Ljubljana – del kot samostojnim naseljem) in 82 840 prebivalcev in se je razprostirala na 542,2 km² ozemlja. Od tega je občini Dobrova - Horjul - Polhov Gradec (021) pripadlo 42 (tj. 22 %) naselij, 8 552 (tj. 10 %) prebivalcev in 150,2 km² (tj. 28 %) ozemlja. Po naših merilih je sodila tedanja občina Dobrova - Horjul - Polhov Gradec med srednje velike občine.

Če upoštevamo vseh pet ljubljanskih komun kot celoto (293 naselij – v to število so vključeni deli Ljubljane kot samostojna naselja, 327 596 prebivalcev in 903,1 km² ozemlja), je občina Dobrova - Horjul - Polhov Gradec dobila 14 % naselij, 3 % prebivalcev in 17 % ozemlja.

b) leto 1998

Teritorialni obseg današnje občine Dobrova - Polhov Gradec je bil določen ob spremembah občin 7. 8. 1998. Tedaj se je od občine Dobrova - Horjul - Polhov Gradec (s šifro 021) odcepil del območja, iz katerega je nastala manjša občina Horjul (162). Občina Dobrova - Horjul - Polhov Gradec je tedaj spremenila tudi ime in se odtlej imenuje Dobrova - Polhov Gradec.

Občina Dobrova - Horjul - Polhov Gradec (021) je pred delitvijo štela 42 naselij in 8 872 prebivalcev in je obsegala 149,9 km² ozemlja. Od tega je njeni naslednici občini Dobrova - Polhov Gradec (021) pripadlo 33 (tj. 79 %) naselij, 6 294 (tj. 71 %) prebivalcev in 117,4 km² (tj. 78 %) ozemlja. Po naših merilih sodi sedanja občina Dobrova - Polhov Gradec med manjše občine.

Teritorialne spremembe v občini, ocena obsega pojava

Del naselja Podsmreka (k. o. Podsmreka) se je leta 1984 odcepil in se priključil naselju Ljubljana – del. Ocenjujemo, da je ta administrativna sprememba povzročila spremembo naslova okoli 60-im osebam. Manjši del ozemlja naselja Babna Gora (po naši oceni brez prebivalcev) je bil leta 2002 priključen naselju Hrastenica.

Leta 1987 je bilo naselje Podsmreka (k. o. Podsmreka) »preimenovano« v Podsmreka.

Naselje Setnica je leta 1994 prenehalo obstajati kot samostojno naselje, kajti razdelilo se je na dve novi naselji. Pred delitvijo je štelo 53 prebivalcev in je pripadalo takratni komuni Ljubljana Vič - Rudnik. Večji del ozemlja s 33 prebivalci in z novim imenom Setnica – del je ostal še naprej na območju komune Ljubljana Vič - Rudnik (danes v občini Dobrova - Polhov Gradec), manjši del s 17 prebivalci in prav tako z novim imenom Setnica – del pa je bil dodeljen komuni Ljubljana Šiška in je pripadel občini Medvode.

Teritorialne spremembe, ki so zajele sosednje občine, ocena obsega pojava

Tovrstnih sprememb ni bilo.

Šifrski sistem

Občina Dobrova - Polhov Gradec je v novem šifrskem sistemu, veljavnem od 1. 1. 1995, ohranila šifro 021.

Povezava z drugimi občinami:

občina Horjul (162) in komuna Ljubljana Vič - Rudnik (5528).

156 Dobrovnik/Dobronak

Upravna enota: Lendava, 22
Statistična regija: pomurska, 01

Reforma komunalnega sistema, lokalna samouprava

Občina Dobrovnik/Dobronak je bila ustanovljena 7. 8. 1998 z odcepitvijo dela občine Lendava/Lendva (s šifro 059).

Občina Lendava/Lendva (059) je pred delitvijo štela 26 naselij in 13 262 prebivalcev in je obsegala 154,0 km² ozemlja. Od tega je nova občina Dobrovnik/Dobronak (156) dobila 3 naselja (tj. 12 % naselij), 1 420 (tj. 11 %) prebivalcev in 31,1 km² (tj. 20 %) ozemlja. Po naših merilih sodi občina Dobrovnik/Dobronak med manjše občine.

Teritorialne spremembe v občini, ocena obsega pojava

Na ozemlju današnje občine Dobrovnik/Dobronak doslej in tudi v času, ko je bila sestavni del takratne občine oz. komune Lendava/Lendva, ni bilo teritorialnih sprememb.

Teritorialne spremembe, ki so zajele sosednje občine, ocena obsega pojava

Tudi tovrstnih sprememb ni bilo.

Šifrski sistem

Občina Dobrovnik/Dobronak je v novem šifrskem sistemu, veljavnem od 1. 1. 1995, dobila šifro 156.



Povezava z drugimi občinami:

občina Lendava/Lendva, ki je obstajala od 3.10. 1994 do 6. 8. 1998 (od 1. 1. 1995 šifra 059), in komuna Lendava/Lendva (5522).

022 Dol pri Ljubljani

Upravna enota: Ljubljana, 24

Statistična regija: osrednjeslovenska, 08

Reforma komunalnega sistema, lokalna samouprava

Občina Dol pri Ljubljani je bila ustanovljena ob teritorialnem preoblikovanju komun 3. 10. 1994. Nastala je iz delov ozemlja takratnih komun Ljubljana Bežigrad (s šifro 5524) in Ljubljana Moste - Polje (s šifro 5526), ki sta se preoblikovali v:

- občino Dol pri Ljubljani (022) in
- del mestne občine Ljubljana (061).

Ob ustanovitvi je občini Dol pri Ljubljani pripadlo 19 naselij, 3 924 prebivalcev in 33,2 km² ozemlja. Po naših merilih sodi občina Dol pri Ljubljani med manjše občine.

Komuni, iz delov katerih je nastala tudi nova občina Dol pri Ljubljani, sta se razdelili takole:

- komuna Ljubljana Bežigrad (5524), ki je pred preoblikovanjem štela 9 naselij (vključno z naseljem Ljubljana – del kot samostojnim naseljem) in 58 257 prebivalcev in se je razprostirala na 46,8 km² ozemlja, je razpadla na dva dela: na večji del, ki se je priključil mestni občini Ljubljana (061), in na manjši del, ki se je priključil občini Dol pri Ljubljani (022). Manjšemu delu ozemlja je pripadlo 8 (tj. 89 %) naselij, 1 750 (tj. 3 %) prebivalcev in 15, 2 km² (tj. 32 %) ozemlja,
- komuna Ljubljana Moste - Polje (5526), ki je pred preoblikovanjem štela 39 naselij (vključno z naseljem Ljubljana – del kot samostojnim naseljem) in 73 412 prebivalcev in se je razprostirala na 153,0 km² ozemlja, je razpadla na dva dela: na večji del, ki se je priključil mestni občini Ljubljana (061), in na manjši del, ki se je priključil občini Dol pri Ljubljani (022). Manjšemu delu ozemlja je pripadlo 11 (tj. 28 %) naselij, 2 174 (tj. 3 %) prebivalcev in 18,0 km² (tj. 12 %) ozemlja.

Če upoštevamo vseh pet ljubljanskih komun kot celoto (293 naselij – v to število so vključeni deli Ljubljane kot samostojna naselja, 327 596 prebivalcev in 903,1 km² ozemlja), je občina Dol pri Ljubljani dobila 7 % naselij, 1 % prebivalcev in 4 % ozemlja.

Teritorialne spremembe v občini, ocena obsega pojava

Od naselja Laze pri Dolskem, ki je štelo 184 prebivalcev, se je leta 1987 odcepil manjši del ozemlja (ocena: brez prebivalcev) in se priključil naselju Podgrad, ki danes pripada mestni občini Ljubljana (061).

Teritorialne spremembe, ki so zajele sosednje občine, ocena obsega pojava

Tovrstnih sprememb ni bilo.

Šifrski sistem

Občina Dol pri Ljubljani je v novem šifrskem sistemu, veljavnem od 1. 1. 1995, dobila šifro 022.

157 Dolenjske Toplice

Upravna enota: Novo mesto, 38

Statistična regija: jugovzhodna Slovenija, 07

Reforma komunalnega sistema, lokalna samouprava

Občina Dolenjske Toplice je bila ustanovljena 7. 8. 1998 ob teritorialni spremembi območja mestne občine Novo mesto (085), od katerega so se tedaj odcepili trije manjši deli in se osamosvojili v tri manjše občine:

- Dolenjske Toplice (157),
- Mirna Peč (170) in
- Žužemberk (193).

Mestna občina Novo mesto (085) je pred delitvijo štela 241 naselij in 51 374 prebivalcev in je obsegala 620,9 km² ozemlja. Od tega je občini Dolenjske Toplice (157) pripadlo 29 (tj. 12 %) naselij, 3 284 (tj. 6 %) prebivalcev in 110,2 km² (tj. 18 %) ozemlja. Po naših merilih sodi občina Dolenjske Toplice med srednje velike občine.

Teritorialne spremembe v občini, ocena obsega pojava

Del naselja Podturn pri Dolenjskih Toplicah s 380 prebivalci se je leta 1987 od tega naselja odcepil in se priključil naselju Sela pri Dolenjskih Toplicah. Ocenjujemo, da je zavoljo tega moralo spremeniti naslov okoli 40 oseb.

Leta 1998 je bil sprejet še en popravek v poimenovanju naselja: dotlejšnje naselje Podstenice – del se odslej imenuje le Podstenice.

Teritorialne spremembe, ki so zajele sosednje občine, ocena obsega pojava

Manjši del ozemlja naselja Dolenje Polje je bil leta 1987 priključen naselju Gorenja Straža na območju današnje občine Straža. Zaradi te spremembe je okoli 10 oseb administrativno prešlo v drugo naselje oz. občino.

Šifrski sistem

Občina Dolenjske Toplice je v novem šifrnem sistemu, veljavnem od 1. 1. 1995, dobila šifro 157.

Povezava z drugimi občinami:

občina Mirna Peč (170), občina Žužemberk (193), mestna občina Novo mesto, tista, ki je obstajala od 3. 10. 1994 do 6. 8. 1998 (od 1. 1. 1995 šifra 085), in komuna Novo mesto (5538).

023 Domžale

Upravna enota: Domžale, 06

Statistična regija: osrednjeslovenska, 08

Reforma komunalnega sistema, lokalna samouprava

a) leto 1994

Občina Domžale je bila ustanovljena 3. 10. 1994; nastala je iz komune Domžale (5506); ta se je takrat preoblikovala v naslednje štiri manjše samostojne občine:

- Domžale (023),
- Lukovica (068),
- Mengeš (072) in
- Moravče (077).

Komuna Domžale (5506) je pred preoblikovanjem štela 170 naselij in 46 676 prebivalcev in je obsegala 239,6 km² ozemlja. Od tega je občini Domžale (023) pripadlo 49 (tj. 29 %) naselij, 31 265 (tj. 67 %) prebivalcev in 79,7 km² (tj. 33 %) ozemlja. Po naših merilih je sodila tedanja občina Domžale med manjše občine.

b) leto 1998

Teritorialni obseg današnje občine Domžale je bil določen ob spremembah območij občin 7. 8. 1998. Tedaj se je del občine Domžale (s šifro 023) odcepil in se osamosvojil v manjšo občino Trzin (186).

Občina Domžale (023) je pred preoblikovanjem štela 51 naselij (v tem številu sta zajeti tudi naselji Kokošnje in Zalog pod Sveto Trojico, ki sta do 6. 8. 1998 pripadali občini Moravče, s 7. 8. 1998 pa sta bili dodeljeni občini Domžale) in 32 088 prebivalcev in je obsegala 80,8 km² ozemlja. Od tega je njeni naslednici občini Domžale (023) pripadlo 50 (tj. 98 %) naselij, 29 094 (tj. 91 %) prebivalcev in 72,2 km² (tj. 89 %) ozemlja. Po naših merilih sodi sedanja občina Domžale med manjše občine.

Teritorialne spremembe v občini, ocena obsega pojava

V obravnavanem obdobju se je na današnjem ozemlju občine Domžale zgodilo nekaj manjših teritorialnih sprememb, tako da te niso povzročile večjega administrativnega preseljevanja prebivalstva.



Del naselja Brdo z 20 prebivalci se je leta 1992 odcepil in se razglasil za samostojno naselje z imenom Dobovlje. Brdo je v času delitve štelo 78 prebivalcev, po delitvi pa se je administrativno zmanjšalo za 25 % prebivalcev. Istega leta je bilo naselje Trojica preimenovano v Sveta Trojica.

Naselje Rova se je leta 1998 administrativno povečalo za približno 100 oseb, in sicer na račun naselij Hudo in Radomlje. Naselje Rova je ob priključitvi delov omenjenih dveh naselij štelo 254 prebivalcev. Naselje Hudo je ob delitvi štelo 212 (po delitvi 200), naselje Radomlje pa 1 338 prebivalcev (po delitvi 1 566).

Leta 2004 se je od ozemlja naselja Brdo odcepil še en manjši del in se priključil naselju Dobovlje. Po naši oceni je zaradi te spremembe »prešlo« v drugo naselje okoli 10 oseb.

Teritorialne spremembe, ki so zajele sosednje občine, ocena obsega pojava

Tovrstnih sprememb ni bilo.

Šifrski sistem

Osnovna šifra za komuno Domžale v takratnem šifrnem sistemu v 60. in v začetku 70. let prejšnjega stoletja je bila 06. Različice te šifre, ki so se občasno uporabljale v statističnih raziskovanjih, so bile: 006, 506, 5006. V začetku leta 1973 se je za komuno Domžale ustalila šifra 5506 in ta je veljala do konca leta 1994. Današnja občina Domžale je v novem šifrnem sistemu, veljavnem od 1. 1. 1995, ohranila šifro 023.

Povezava z drugimi občinami:

občina Trzin (186) in komuna Domžale (5506).

024 Dornava

Upravna enota: Ptuj, 42

Statistična regija: podravska, 02

Reforma komunalnega sistema, lokalna samouprava

Občina Dornava je bila ustanovljena ob teritorialnem preoblikovanju komun 3. 10. 1994. Nastala je iz komune Ptuj (s šifro 5542); ta se je takrat preoblikovala v naslednjih devet manjših samostojnih občin:

- Destričnik - Trnovska vas (018),
- Dornava (024),
- Gorišnica (028),
- Juršince (042),
- Kidričevo (045),
- Majšperk (069),
- mestna občina Ptuj (096),
- Videm (135) in
- Zavrč (143).

Komuna Ptuj (5542) je pred preoblikovanjem štela 207 naselij in 69 676 prebivalcev in je obsegala 646,5 km² ozemlja. Od tega je občini Dornava (024) pripadlo 12 (tj. 6 %) naselij, 2 658 (tj. 4 %) prebivalcev in 28,4 km² (tj. 4 %) ozemlja. Po naših merilih sodi občina Dornava med manjše občine.

Teritorialne spremembe v občini, ocena obsega pojava

Na ozemlju današnje občine Dornava doslej in tudi v času, ko je bila sestavni del takratne komune Ptuj, ni bilo teritorialnih sprememb.

Teritorialne spremembe, ki so zajele sosednje občine, ocen obsega pojava

Tovrstnih sprememb ni bilo.

Šifrski sistem

Občina Dornava je v novem šifrnem sistemu, veljavnem od 1. 1. 1995, dobila šifro 024.

025 Dravograd

Upravna enota: Dravograd, 07
Statistična regija: koroška, 03

Reforma komunalnega sistema, lokalna samouprava

Občina Dravograd je bila ustanovljena ob teritorialnem preoblikovanju komun 3. 10. 1994. Nastala je tako, da se je iz takratne komune Dravograd (s šifro 5507) brez teritorialnih sprememb preoblikovala v občino Dravograd (s šifro 025).

Komuna Dravograd (5507) je ob preoblikovanju v občino (009) štela 24 naselij in 8 602 prebivalcev in je obsegala 105,0 km² ozemlja. Po naših merilih sodi občina Dravograd med srednje velike občine.

Teritorialne spremembe v občini, ocena obsega pojava

V obravnavanem obdobju se je na današnjem ozemlju občine Dravograd zgodila ena teritorialna sprememba, in sicer je bilo leta 2004 ustanovljeno novo samostojno naselje – Bukovje (s 63 prebivalci). To je nastalo iz dela naselja Otiški Vrh. Naselje Otiški Vrh je pred delitvijo štelo 817 prebivalcev; zaradi omenjene delitve se je administrativno zmanjšalo za 7 % prebivalcev.

Teritorialne spremembe, ki so zajele sosednje občine, ocena obsega pojava

Tovrstnih sprememb ni bilo.

Šifrski sistem

Osnovna šifra za komuno Dravograd v takratnem šifrskem sistemu v 60. in v začetku 70. let prejšnjega stoletja je bila 07. Različice te šifre, ki so se občasno uporabljale v statističnih raziskovanjih, so bile: 007, 507, 5007. V začetku leta 1973 se je za komuno Dravograd ustalila šifra 5507 in ta je veljala do konca leta 1994. Po novem šifrskem sistemu, ki je začel veljati 1. 1. 1995, je občina Dravograd dobila šifro 025.

026 Duplek

Upravna enota: Maribor, 64
Statistična regija: podravska, 02

Reforma komunalnega sistema, lokalna samouprava

Občina Duplek je bila ustanovljena ob teritorialnem preoblikovanju komun 3. 10. 1994. Nastala je iz komune Maribor (s šifro 5564), ki se je takrat preoblikovala v naslednje štiri manjše samostojne občine:

- Duplek (026),
- mestna občina Maribor (070),
- Rače - Fram (098) in
- Starše (115).

Komuna Maribor (5564) je pred preoblikovanjem štela 81 naselij in 150 850 prebivalcev in je obsegala 338,7 km² ozemlja. Od tega je občini Duplek (026) pripadlo 10 (tj. 12 %) naselij, 5 914 (tj. 4 %) prebivalcev in 39,9 km² (tj. 12 %) ozemlja. Po naših merilih sodi občina Duplek med manjše občine.

Teritorialne spremembe v občini, ocena obsega pojava

V obravnavanem obdobju sta se na ozemlju današnje občine Duplek zgodili dve spremembi, in sicer je bilo naselje Vumpah leta 1982 preimenovano v Vurberk, naselje Zgornji Duplek pa se je leta 1985 zmanjšalo za manjši del ozemlja, ki se je priključil naselju Spodnji Duplek.

Teritorialne spremembe, ki so zajele sosednje občine, ocena obsega pojava

Tovrstnih sprememb ni bilo.

Šifrski sistem

Občina Duplek je v novem šifrskem sistemu, veljavnem od 1. 1. 1995, dobila šifro 026.



027 Gorenja vas - Poljane

Upravna enota: Škofja Loka, 53
Statistična regija: gorenjska, 09

Reforma komunalnega sistema, lokalna samouprava

Občina Gorenja vas - Poljane je bila ustanovljena ob teritorialnem preoblikovanju komun 3. 10. 1994. Nastala je iz takratne komune Škofja Loka (s šifro 5553); ta se je preoblikovala v štiri manjše samostojne občine:

- Gorenja vas - Poljane (027),
- Škofja Loka (122),
- Železniki (146) in
- Žiri (147).

Komuna Škofja Loka (5553) je pred preoblikovanjem štela 181 naselij in 39 376 prebivalcev in je obsegala 512,2 km² ozemlja. Od tega je občini Gorenja vas - Poljane (027) pripadlo 72 (tj. 40 %) naselij, 6 448 (tj. 16 %) prebivalcev in 149,1 km² (tj. 29 %) ozemlja. Po naših merilih sodi občina Gorenja vas - Poljane med srednje velike občine.

Naselje Bukov Vrh s 100 prebivalci se je leta 1998 odcepilo od občine Škofja Loka in se priključilo občini Gorenja vas - Poljane.

Teritorialne spremembe v občini, ocena obsega pojava

Tri naselja na območju današnje občine Gorenja vas - Poljane so se preimenovala, in sicer:

- Hotovlje v Hotovlja (leta 1993),
- Žirovski Vrh v Žirovski Vrh Sv. Antona (leta 1994) in
- Žirovski Vrh nad Zalo v Žirovski Vrh Sv. Urbana (leta 1994).

Teritorialne spremembe, ki so zajele sosednje občine, ocena obsega pojava

Tovrstnih sprememb ni bilo.

Šifrski sistem

Občina Gorenja vas - Poljane je v novem šifrskem sistemu, veljavnem od 1. 1. 1995, dobila šifro 027.

028 Gorišnica

Upravna enota: Ptuj, 42
Statistična regija: podravska, 02

Reforma komunalnega sistema, lokalna samouprava

a) leto 1994

Občina Gorišnica je bila ustanovljena ob teritorialnem preoblikovanju komun 3. 10. 1994. Nastala je iz komune Ptuj (s šifro 5542), ki se je takrat preoblikovala v naslednjih devet manjših samostojnih občin:

- Destnik - Trnovska vas (018),
- Domava (024),
- Gorišnica (028),
- Juršinci (042),
- Kidričevo (045),
- Majšperk (069),
- mestna občina Ptuj (096),
- Videm (135) in
- Zavrč (143).

Komuna Ptuj (5542) je pred preoblikovanjem štela 207 naselij in 69 676 prebivalcev in je obsegala 646,5 km² ozemlja. Od tega je občini Gorišnica (028) pripadlo 24 (tj. 12 %) naselij, 6 104 (tj. 9 %) prebivalcev in 61,1 (tj. 9 %) km² ozemlja. Po naših merilih je sodila tedanja občina Gorišnica med manjše občine.

b) leto 2006

Teritorialni obseg današnje občine Gorišnica je bil določen ob spremembah občin 13. 3. 2006. Tedaj se je del občine Gorišnica (s šifro 028) odcepil in se osamosvojil v manjšo občino Cirkulane (196). Občina Gorišnica (028) je pred delitvijo štela 24 naselij in 6 197 prebivalcev (po stanju 31. 12. 2005, ob popisu 2002 pa 5 822) in je obsegala 61,2 km² ozemlja. Od tega je njeni istoimenski naslednici pripadlo 11 (tj. 46 %) naselij, 64 % (tj. (okoli) 3 744) prebivalcev in 29,1 km² (tj. 48 %) ozemlja. Po naših merilih sodi sedanja občina Gorišnica med manjše občine.

Teritorialne spremembe v občini, ocena obsega pojava

Na ozemlju današnje občine Gorišnica doslej in tudi v času, ko je bila sestavni del takratne komune Ptuj, ni bilo teritorialnih sprememb.

Teritorialne spremembe, ki so zajele sosednje občine, ocena obsega pojava

Tudi tovrstnih sprememb ni bilo.

Šifrski sistem

Občina Gorišnica je v novem šifrnem sistemu, veljavnem od 1. 1. 1995, ohranila šifro 028.

Povezava z drugimi občinami:

občina Cirkulane (196) in komuna Ptuj (5542).

207 Gorje

Upravna enota: Radovljica, 44
Statistična regija: gorenjska, 09

Reforma komunalnega sistema, lokalna samouprava

Občina Gorje je bila ustanovljena 13. 6. 2006 z odcepitvijo dela ozemlja občine Bled (s šifro 003).

Občina Bled (003) je pred delitvijo štela 22 naselij in 11 132 prebivalcev (po stanju 31. 12. 2005, ob popisu 2002 pa 10 899) in je obsegala 188,5 km² ozemlja. Od tega je novi občini Gorje (207) pripadlo 12 (tj. 55 %) naselij, 26 % (tj. (okoli) 2 856) prebivalcev in 116,2 km² (tj. 62 %) ozemlja. Po naših merilih sodi občina Gorje med srednje velike občine.

Teritorialne spremembe v občini, ocena obsega pojava

V obravnavanem obdobju se je na današnjem ozemlju občine Gorje zgodila ena teritorialna sprememba: leta 1985 se je del naselja Spodnje Gorje odcepil in se razglasil za samostojno naselje z imenom Zgornje Laze. Temu naselju je pripadlo 57 prebivalcev. Naselje Spodnje Gorje, ki je pred delitvijo štelo 887 prebivalcev, se je zaradi delitve administrativno zmanjšalo za 6 % prebivalcev.

Teritorialne spremembe, ki so zajele sosednje občine, ocena obsega pojava

Tovrstnih sprememb ni bilo.

Šifrski sistem

Občina Gorje je v novem šifrnem sistemu, veljavnem od 1. 1. 1995, dobila šifro 207.

Povezava z drugimi občinami:

občina Bled (003) in komuna Radovljica (5544).

029 Gornja Radgona

Upravna enota: Gornja Radgona, 08
Statistična regija: pomurska, 01

Reforma komunalnega sistema, lokalna samouprava

a) leto 1994

Občina Gornja Radgona je bila ustanovljena 3. 10. 1994 s preoblikovanjem takratne komune Gornja Radgona (s šifro 5508); iz te so nastale naslednje tri manjše samostojne občine:

- Gornja Radgona (029),
- Radenci (100) in
- Sveti Jurij (116).

Komuna Gornja Radgona (5508) je ob preoblikovanju štela 100 naselij (v tem številu je upoštevano tudi naselje Bolehnečici, ki je do 2. 10. 1994 sicer pripadalo komuni Ljutomer) in 21 750 prebivalcev in obsegala je 213,5 km² ozemlja. Od tega je občini Gornja Radgona (029) pripadlo 51 (tj. 51 %) naselij, 13 274 (tj. 61 %) prebivalcev in 128,1 km² (tj. 60 %) ozemlja. Po naših merilih je sodila tedanja občina Gornja Radgona med srednje velike občine.

b) leto 2006

Teritorialni obseg današnje občine Gornja Radgona je bil določen ob spremembah območij občin 13. 3. 2006. Tedaj se je manjši del občine Gornja Radgona (s šifro 029) odcepil in se osamosvojil v občino Apače (195). Občina Gornja Radgona (029) je pred delitvijo štela 51 naselij in 12 410 prebivalcev (po stanju 31. 12. 2005, ob popisu 2002 pa 12 416) in je obsegala 130,1 km² ozemlja. Od tega je njeni naslednici – novi občini Gornja Radgona (029) – pripadlo 30 (tj. 59 %) naselij, 70 % (tj. okoli 8 701) prebivalcev in 74,6 km² (tj. 58 %) ozemlja. Po naših merilih sodi sedanja občina Gornja Radgona med manjše občine.

Teritorialne spremembe v občini, ocena obsega pojava

Naselje Gornja Radgona se je leta 1984 po številu prebivalstva administrativno povečalo za približno 68 oseb, in sicer na račun naselij Hercegovščak, Mele in Norički Vrh. Gornja Radgona je pred priključitvijo delov omenjenih treh naselij štela 3 320 prebivalcev. Naselje Hercegovščak je pred delitvijo štelo 190 prebivalcev (po delitvi 129), Mele 196 (189) in Norički Vrh 151 (156) prebivalcev.

Teritorialne spremembe, ki so zajele sosednje občine, ocena obsega pojava

Tovrstnih sprememb ni bilo.

Šifrski sistem

Osnovna šifra za komuno Gornja Radgona v takratnem šifrskem sistemu v 60. in v začetku 70. let prejšnjega stoletja je bila 08. Različice te šifre, ki so se občasno uporabljale v statističnih raziskovanjih, so bile: 008, 508, 5008. V začetku leta 1973 se je za komuno Gornja Radgona ustalila šifra 5508 in ta je veljala do konca leta 1994. Po novem šifrskem sistemu, veljavnem od 1. 1. 1995, je občina Gornja Radgona ohranila šifro 029.

Povezava z drugimi občinami:

občina Apače (195) in komuna Gornja Radgona (5508).

030 Gornji Grad

Upravna enota: Mozirje, 35
Statistična regija: savinjska, 04

Reforma komunalnega sistema, lokalna samouprava

Občina Gornji Grad je bila ustanovljena ob teritorialnem preoblikovanju komun 3. 10. 1994. Nastala je iz takratne komune Mozirje (s šifro 5535), ki se je preoblikovala v naslednjih pet manjših samostojnih občin:

- Gornji Grad (030),
- Ljubno (062),

- Luče (067),
- Mozirje (079) in
- Nazarje (083).

Komuna Mozirje (5535) je pred preoblikovanjem štela 62 naselij in 16 745 prebivalcev in je obsegala 508,2 km² ozemlja. Od tega je občini Gornji Grad (030) pripadlo 7 (tj. 11 %) naselij, 2 745 (tj. 16 %) prebivalcev in 90,0 km² (tj. 18 %) ozemlja. Po naših merilih sodi občina Gornji Grad med srednje velike občine.

Teritorialne spremembe v občini, ocena obsega pojava

Leta 2005 je na ozemlju današnje občine Gornji Grad nastalo novo samostojno naselje z imenom Nova Štifta, in sicer z združitvijo naselij Tirosek (267 prebivalcev) in Šmiklavž (253); ti dve naselji pa sta s tem prenehali obstajati. Novonastalo naselje je dobilo tudi del ozemlja naselja Dol.

Teritorialne spremembe, ki so zajele sosednje občine, ocena obsega pojava

Tovrstnih sprememb ni bilo.

Šifrski sistem

Občina Gornji Grad je v novem šifrnem sistemu, veljavnem od 1. 1. 1995, dobila šifro 030.

031 Gornji Petrovci

Upravna enota: Murska Sobota, 36
Statistična regija: pomurska, 01

Reforma komunalnega sistema, lokalna samouprava

Občina Gornji Petrovci je bila ustanovljena ob teritorialnem preoblikovanju komun 3. 10. 1994. Nastala je iz takratne komune Murska Sobota (s šifro 5536), ki se je preoblikovala v naslednjih devet manjših samostojnih občin:

- Beltinci (002),
- Cankova - Tišina (010),
- Gornji Petrovci (031),
- Hodoš - Šalovci/Hodos - Šalovci (033),
- Kuzma (056),
- Moravske Toplice (078),
- mestna občina Murska Sobota (080),
- Puconci (097) in
- Rogašovci* (105).

Komuna Murska Sobota (5536) je pred preoblikovanjem štela 135 naselij in 63 340 prebivalcev in je obsegala 691,7 km² ozemlja. Od tega je občini Gornji Petrovci (031) pripadlo 14 (tj. 10 %) naselij, 2 597 (tj. 4 %) prebivalcev in 66,8 km² (tj. 10 %) ozemlja. Po naših merilih sodi občina Gornji Petrovci med manjše občine.

Teritorialne spremembe v občini, ocena obsega pojava

Na ozemlju današnje občine Gornji Petrovci doslej in tudi v času, ko je bila sestavni del takratne komune Murska Sobota, ni bilo teritorialnih sprememb.

Teritorialne spremembe, ki so zajele sosednje občine, ocena obsega pojava

Tudi tovrstnih sprememb ni bilo.

Šifrski sistem

Občina Gornji Petrovci je v novem šifrnem sistemu, veljavnem od 1. 1. 1995, dobila šifro 031.

Opomba

*Ime občine Rogašovci je bilo v Uradnem listu RS, št. 60/94 zapisano napačno – Rogaševci. Popravek je bil objavljen v Uradnem listu RS, št. 56/98.



158 Grad

Upravna enota: Murska Sobota, 36
Statistična regija: pomurska, 01

Reforma komunalnega sistema, lokalna samouprava

Občina Grad je bila ustanovljena 7. 8. 1998 z odcepitvijo dela ozemlja občine Kuzma (s šifro 056).

Občina Kuzma (056) je pred delitvijo štela 12 naselij in 4 587 prebivalcev in je obsegala 60,2 km² ozemlja. Od tega je novi občini Grad (158) pripadlo 7 (tj. 58 %) naselij, 2 509 (tj. 54 %) prebivalcev in 37,3 km² (tj. 62 %) ozemlja. Po naših merilih sodi občina Grad med manjše občine.

Teritorialne spremembe v občini, ocena obsega pojava

Na ozemlju današnje občine Grad doslej in tudi v času, ko je bila sestavni del takratne občine Kuzma oz. komune Murska Sobota, ni bilo teritorialnih sprememb.

Teritorialne spremembe, ki so zajele sosednje občine, ocena obsega pojava

Tudi tovrstnih sprememb ni bilo.

Šifrski sistem

Občina Grad je v novem šifrskem sistemu, veljavnem od 1. 1. 1995, dobila šifro 158.

Povezava z drugimi občinami:

občina Kuzma, ki je obstajala od 3. 10. 1994 do 6. 8. 1998 (od 1. 1. 1995 šifra 056), in komuna Murska Sobota (5536).

032 Grosuplje

Upravna enota: Grosuplje, 09
Statistična regija: osrednjeslovenska, 08

Reforma komunalnega sistema, lokalna samouprava

Občina Grosuplje je bila ustanovljena ob teritorialnem preoblikovanju komun 3. 10. 1994. Nastala je iz komune Grosuplje (s šifro 5509); ta se je takrat preoblikovala v naslednje tri manjše samostojne občine:

- Dobropolje (020),
- Grosuplje (032) in
- Ivančna Gorica (039).

Komuna Grosuplje (5509) je štela 230 naselij (v tem številu so upoštevana tudi naselja: a) Četež pri Strugah, Kolenča vas, Lipa, Paka, Podtabor, Potiskavec, Pri Cerkvi - Struge, Rapljevo, Tisovec, Tržič, Polom, Seč in Vrbovec, ki so do 2. 10. 1994 pripadala komuni Kočevje, in b) Pusti Javor, Radanja vas, Sela pri Sobračah, Sobrače in Vrh pri Sobračah, ki so do 2. 10. 1994 pripadala komuni Litija) in 30 198 prebivalcev in je obsegala 478,8 km² ozemlja. Od tega je občini Grosuplje (032) pripadlo 66 (tj. 29 %) naselij, 14 165 (tj. 47 %) prebivalcev in 133,7 km² (tj. 28 %) ozemlja. Po naših merilih sodi občina Grosuplje med srednje velike občine.

Teritorialne spremembe v občini, ocena obsega pojava

Od leta 1971 do danes so na ozemlju današnje občine Grosuplje nastala štiri nova samostojna naselja, in sicer z odcepitvijo delov že obstoječih naselij. Ta nova naselja so:

- Lobček – iz delov naselij Veliko Mlačevo, Zagradec pri Grosupljem in Žalna (leta 1983),
- Dobje – iz dela naselja Mala Stara vas (leta 1992),
- Gradišče – iz dela naselja Velika Stara vas (leta 1992) in
- Praproče pri Grosupljem – iz dela naselja Spodnje Blato (leta 1998).

Novonastalemu naselju Lobček je ob delitvi pripadlo 114 prebivalcev (približno po polovico naselij Zagradec pri Grosupljem in Žalna), naselju Dobje 22, naselju Gradišče 33 in naselju Praproče pri Grosupljem 48 prebivalcev. Naselje Zagradec pri Grosupljem se je po delitvi administrativno zmanjšalo za 26 % (pred delitvijo je v njem živelo 188 prebivalcev), Žalna s 358 prebivalci (pred delitvijo) se je zmanjšala za 17 %, Mala Stara vas s 95 prebivalci se je zmanjšala za 23 %, Velika Stara vas s 112 prebivalci za 29 % in Spodnje Blato s 125 prebivalci za 38 % prebivalcev.

V obravnavanem obdobju so tri naselja na današnjem ozemlju občine Grosuplje dobila nova imena:

- Mala vas (k. o. Ponova vas) se je preimenovala v Malo vas pri Grosupljem (leta 1990),
- Podtabor pri Grosupljem se je preimenoval v Št. Jurij (leta 1992) in
- Staro Apno se je preimenovalo v Škocjan (leta 1992).

Leta 2002 se je zgodila še manjša izmenjava ozemlja med sosednjima naseljema, in sicer je bil manjši del ozemlja naselja Polica (najverjetneje brez prebivalcev) priključen naselju Dolenja vas pri Polici.

Teritorialne spremembe, ki so zajele sosednje občine, ocena obsega pojava

Tovrstnih sprememb ni bilo.

Šifrski sistem

Osnovna šifra za komuno Grosuplje v takratnem šifrskem sistemu v 60. in v začetku 70. let prejšnjega stoletja je bila 09. Različice te šifre, ki so se občasno uporabljale v statističnih raziskovanjih, so bile: 009, 509, 5009. V začetku leta 1973 se je za komuno Grosuplje ustalila šifra 5509 in ta je veljala do konca leta 1994. Po novem šifrskem sistemu, veljavnem od 1. 1. 1995, je občina Grosuplje dobila šifro 032.

159 Hajdina

Upravna enota: Ptuj, 42

Statistična regija: podravska, 02

Reforma komunalnega sistema, lokalna samouprava

Občina Hajdina je bila ustanovljena 7. 8. 1998 ob teritorialnem preoblikovanju območja mestne občine Ptuj (s šifro 096); dva dela te občine sta se takrat osamosvojila v občini:

- Hajdina (159) in
- Markovci (168).

Mestna občina Ptuj (096) je pred delitvijo štela 26 naselij in 31 729 prebivalcev in je obsegala 118,0 km² ozemlja. Od tega je novi občini Hajdina (159) pripadlo 7 (tj. 27 %) naselij, 3 659 (tj. 12 %) prebivalcev in 21,6 km² (tj. 18 %) ozemlja. Po naših merilih sodi občina Hajdina med manjše občine.

Naselje Lancova vas pri Ptujju je bilo leta 2002 (do tedaj v občini Videm) priključeno občini Hajdina. Lancova vas pri Ptujju je pred priključitvijo štela 36 prebivalcev. Ta sprememba je bila zaradi metodoloških nejasnosti formalno izpeljana (GURS) šele 23. 3. 2005.

Teritorialne spremembe v občini, ocena obsega pojava

Del ozemlja Spodnja Hajdina se je leta 1992 priključil naselju Ptuj, ki pripada območju današnje mestne občine Ptuj. Spodnja Hajdina je pred delitvijo štela 1 028, po delitvi pa 195 prebivalcev.

Naselje Lancova vas pri Ptujju s 36 prebivalci je bilo leta 2005 v celoti priključeno naselju Draženci, ki je tedaj štelo 483 prebivalcev.

Teritorialne spremembe, ki so zajele sosednje občine, ocena obsega pojava

Tovrstnih sprememb ni bilo.

Šifrski sistem

Občina Hajdina je v novem šifrskem sistemu, veljavnem od 1. 1. 1995, dobila šifro 159.



Povezava z drugimi občinami:

občina Markovci (168), mestna občina Ptuj, tista, ki je obstajala od 3. 10. 1994 do 6. 8. 1998 (od 1. 1. 1995 šifra 096), in komuna Ptuj (5542).

160 Hoče - Slivnica

Upravna enota: Maribor, 64

Statistična regija: podravska, 02

Reforma komunalnega sistema, lokalna samouprava

Občina Hoče - Slivnica je bila ustanovljena 7. 8. 1998 ob teritorialni spremembi območja mestne občine Maribor (s šifro 070); tedaj sta se dva dela te občine odcepila in se osamosvojila v dve manjši občini:

- Hoče - Slivnica (160) in
- Miklavž na Dravskem polju (169).

Mestna občina Maribor (070) je pred delitvijo štela 50 naselij in 131 110 prebivalcev in je obsegala 213,6 km² ozemlja. Od tega je novi občini Hoče - Slivnica (160) pripadlo 13 (tj. 26 %) naselij, 9 514 (tj. 7 %) prebivalcev in 53,7 km² (tj. 25 %) ozemlja. Po naših merilih sodi občina Hoče - Slivnica med manjše občine.

Teritorialne spremembe v občini, ocena obsega pojava

Na ozemlju današnje občine Hoče - Slivnica doslej in tudi v času, ko je bila sestavni del takratne mestne občine oz. komune Maribor, ni bilo teritorialnih sprememb.

Teritorialne spremembe, ki so zajele sosednje občine, ocena obsega pojava

Tudi tovrstnih sprememb ni bilo.

Šifrski sistem

Občina Hoče - Slivnica je v novem šifrskem sistemu, veljavnem od 1. 1. 1995, dobila šifro 160.

Povezava z drugimi občinami:

občina Miklavž na Dravskem polju (169), mestna občina Maribor, tista, ki je obstajala od 3. 10. 1994 do 6. 8. 1998 (od 1. 1. 1995 šifra 070), in komuna Maribor (5564).

161 Hodoš/Hodos

Upravna enota: Murska Sobota, 36

Statistična regija: pomurska, 01

Reforma komunalnega sistema, lokalna samouprava

Občina Hodoš/Hodos je bila ustanovljena 7. 8. 1998 z izločitvijo dela občine Hodoš - Šalovci/Hodos - Šalovci (s šifro 033).

Občina Hodoš - Šalovci/Hodos - Šalovci (033) je pred delitvijo štela 8 naselij in 2 471 prebivalcev in je obsegala 76,2 km² ozemlja. Od tega je nova občina Hodoš/Hodos (161) dobila 2 naselji (tj. 25 % naselij), 372 (tj. 15 %) prebivalcev in 18,1 km² (tj. 23 %) ozemlja. Po naših merilih sodi občina Hodoš/Hodos med manjše občine.

Teritorialne spremembe v občini, ocena obsega pojava

Na ozemlju današnje občine Hodoš/Hodos doslej in tudi v času, ko je bila sestavni del takratne občine Hodoš - Šalovci/Hodos - Šalovci oz. komune Murska Sobota, ni bilo teritorialnih sprememb.

Teritorialne spremembe, ki so zajele sosednje občine, ocena obsega pojava

Tudi tovrstnih sprememb ni bilo.



Šifrski sistem

Občina Hodoš/Hodos je v novem šifrnem sistemu, veljavnem od 1. 1. 1995, dobila šifro 161.

Povezava z drugimi občinami:

občina Šalovci (033) in komuna Murska Sobota (5536).

162 Horjul

Upravna enota: Ljubljana, 24

Statistična regija: osrednjeslovenska, 08

Reforma komunalnega sistema, lokalna samouprava

Občina Horjul je bila ustanovljena 7. 8. 1998 z izločitvijo dela občine Dobrova - Horjul - Polhov Gradec (s šifro 021).

Občina Dobrova - Horjul - Polhov Gradec (021) je pred omenjeno delitvijo štela 42 naselij in 8 872 prebivalcev in se je razprostirala na 149,9 km² ozemlja. Od tega je novi občini Horjul (162) pripadlo 9 (tj. 21 %) naselij, 2 577 (tj. 29 %) prebivalcev in 32,5 km² (tj. 22 %) ozemlja. Po naših merilih sodi občina Horjul med manjše občine.

Teritorialne spremembe v občini, ocena obsega pojava

Naselje Lesno Brdo – del je bilo leta 1999 preimenovano v Lesno Brdo.

Teritorialne spremembe, ki so zajele sosednje občine, ocena obsega pojava

Tovrstnih sprememb ni bilo.

Šifrski sistem

Občina Horjul je v novem šifrnem sistemu, veljavnem od 1. 1. 1995, dobila šifro 162.

Povezava z drugimi občinami:

občina Dobrova - Horjul - Polhov Gradec, ki je obstajala od 3. 10. 1994 do 6. 8. 1998 (od 1. 1. 1995 šifra 021), in komuna Ljubljana Vič - Rudnik (5528).

034 Hrastnik

Upravna enota: Hrastnik, 10

Statistična regija: zasavska, 05

Reforma komunalnega sistema, lokalna samouprava

Občina Hrastnik je bila ustanovljena ob teritorialnem preoblikovanju komun 3. 10. 1994. Nastala je (brez teritorialnih sprememb) iz takratne komune Hrastnik (s šifro 5510) in dobila šifro 034.

Komuna Hrastnik (5510) je ob preoblikovanju v občino (034) štela 19 naselij in 10 778 prebivalcev in je obsegala 58,5 km² ozemlja. Po naših merilih sodi občina Hrastnik med manjše občine.

Teritorialne spremembe v občini, ocena obsega pojava

Leta 1984 je bilo naselje Podkraj – del preimenovano v Podkraj.

Naselje Suhadol – del s 47 prebivalci je bilo leta 1987 v celoti priključeno naselju Šavna Peč (ob priključitvi 56 prebivalcev).

Teritorialne spremembe, ki so zajele sosednje občine, ocena obsega pojava

Tovrstnih sprememb ni bilo.



Šifrski sistem

Osnovna šifra za komuno Hrastnik v takratnem šifrnem sistemu v 60. in v začetku 70. let prejšnjega stoletja je bila 10. Različice te šifre, ki so se občasno uporabljale v statističnih raziskovanjih, so bile: 010, 510, 5010. V začetku leta 1973 se je za komuno Hrastnik ustalila šifra 5510 in ta je veljala do konca leta 1994. Po novem šifrnem sistemu, veljavnem od 1. 1. 1995, je občina Hrastnik dobila šifro 034.

035 Hrpelje - Kozina

Upravna enota: Sežana, 48

Statistična regija: obalno-kraška, 12

Reforma komunalnega sistema, lokalna samouprava

Občina Hrpelje - Kozina je bila ustanovljena ob teritorialnem preoblikovanju komun 3. 10. 1994. Nastala je iz komune Sežana (s šifro 5548); ta se je takrat preoblikovala v štiri manjše samostojne občine:

- Divača (019),
- Hrpelje - Kozina (035),
- Komen (049) in
- Sežana (111).

Komuna Sežana (5548) je pred preoblikovanjem štela 169 naselij in 23 137 prebivalcev in je obsegala 660,0 km² ozemlja. Od tega je občini Hrpelje - Kozina (035) pripadlo 38 (tj. 22 %) naselij, 4 076 (tj. 18 %) prebivalcev in 192,2 km² (tj. 29 %) ozemlja. Po naših merilih sodi občina Hrpelje - Kozina med velike občine.

Naselje Ostrovica s 15 prebivalci, ki je pripadalo občini Divača, je bilo ob spremembah območij občin 13. 3. 2006 dodeljeno občini Hrpelje - Kozina.

Teritorialne spremembe v občini, ocena obsega pojava

Leta 1992 je bilo naselje Gradiščica preimenovano v Gradišica. Manjša teritorialna sprememba se je zgodila leta 2000, ko se je del naselja Klanec pri Kozini priključil naselju Ocizla. Ta sprememba ni povzročila večjega administrativnega »preseljevanja«.

Teritorialne spremembe, ki so zajele sosednje občine, ocena obsega pojava

Tovrstnih sprememb ni bilo.

Šifrski sistem

Občina Hrpelje - Kozina je v novem šifrnem sistemu, veljavnem od 1. 1. 1995, dobila šifro 035.

036 Idrija

Upravna enota: Idrija, 11

Statistična regija: goriška, 11

Reforma komunalnega sistema, lokalna samouprava

Občina Idrija je bila ustanovljena ob teritorialnem preoblikovanju komun 3. 10. 1994. Nastala je iz takratne komune Idrija (s šifro 5511), ki se je preoblikovala v naslednji dve manjši samostojni občini:

- Cerčno (014) in
- Idrija (036).

Komuna Idrija (5511) je pred preoblikovanjem štela 63 naselij in 17 157 prebivalcev in je obsegala 425,2 km² ozemlja. Od tega je novi občini Idrija (036) pripadlo 35 (tj. 56 %) naselij, 11 963 (tj. 70 %) prebivalcev in 293,6 km² (tj. 69 %) ozemlja. Po naših merilih sodi občina Idrija med velike občine.

Teritorialne spremembe v občini, ocena obsega pojava

Leta 1980 se je naselje Govejek preimenovalo v Govejk, naselje Idrske Krnice pa v Idrijske Krnice.

Leta 1997 sta se od naselja Spodnja Kanomlja odcepila dva manjša dela ozemlja in se priključila eden Spodnji Idriji, drugi pa Mrzlemu Vrhu. Naselje Spodnja Kanomlja je pred delitvijo štelo 308, po delitvi 280 pa prebivalcev. Ocenjujemo, da je v obeh primerih zaradi te administrativne spremembe »prešlo« v drugo naselje okoli 30 oseb.

Teritorialne spremembe, ki so zajele sosednje občine, ocena obsega pojava

Tovrstnih sprememb ni bilo.

Šifrski sistem

Osnovna šifra za komuno Idrija v takratnem šifrnem sistemu v 60. in v začetku 70. let prejšnjega stoletja je bila 11. Različice te šifre, ki so se občasno uporabljale v statističnih raziskovanjih, so bile: 011, 511, 5011. V začetku leta 1973 se je za komuno Idrija ustalila šifra 5511 in ta je veljala do konca leta 1994. Po novem šifrnem sistemu, veljavnem od 1. 1. 1995, je občina Idrija dobila šifro 036.

037 Ig

Upravna enota: Ljubljana, 24
Statistična regija: osrednjeslovenska, 08

Reforma komunalnega sistema, lokalna samouprava

Občina Ig je bila ustanovljena ob teritorialnem preoblikovanju komun 3. 10. 1994. Nastala je iz takratne komune Ljubljana Vič - Rudnik (s šifro 5528), ki se je preoblikovala v naslednje občine:

- Brezovica (008),
- Dobrova - Horjul - Polhov Gradec (021),
- Ig (037),
- Škofljica (123) in
- Velike Lašče (134) ter
- del mestne občine Ljubljana (061) in
- del občine Medvode (071).

Komuna Ljubljana Vič - Rudnik (5528) je pred preoblikovanjem štela 189 naselij (v to število je vključeno naselje Ljubljana – del kot samostojno naselje) in 82 840 prebivalcev in je obsegala 542,2 km² ozemlja. Od tega je občini Ig (037) pripadlo 21 (tj. 11 %) naselij, 4 772 (tj. 6 %) prebivalcev in 98,7 km² (tj. 18 %) ozemlja. Po naših merilih sodi občina Ig med srednje velike občine.

Če upoštevamo vseh pet ljubljanskih komun kot celoto (293 naselij – v to število so vključeni deli Ljubljane kot samostojna naselja –, 327 596 prebivalcev in 903,1 km² ozemlja), je občina Ig dobila 7 % naselij, 1 % prebivalcev in 11 % ozemlja.

Teritorialne spremembe v občini, ocena obsega pojava

Leta 1987 so bili manjši deli ozemlja naselij Brest, Iška Loka in Matena priključeni naselju Ljubljana, ki danes pripada mestni občini Ljubljana (061). Ocenjujemo, da je zaradi opisane administrativne spremembe dobilo nove naslove okoli 60 oseb.

Teritorialne spremembe, ki so zajele sosednje občine, ocena obsega pojava

Tovrstnih sprememb ni bilo.

Šifrski sistem

Občina Ig je v novem šifrnem sistemu, veljavnem od 1. 1. 1995, dobila šifro 037.

038 Ilirska Bistrica

Upravna enota: Ilirska Bistrica, 12
Statistična regija: notranjsko-kraška, 10

Reforma komunalnega sistema, lokalna samouprava

Občina Ilirska Bistrica je bila ustanovljena ob teritorialnem preoblikovanju takratnih komun 3. 10. 1994. Nastala je iz komune Ilirska Bistrica (s šifro 5512), in to brez teritorialnih sprememb, in dobila šifro 038.

Komuna Ilirska Bistrica (5512) je ob preoblikovanju v občino (038) štela 63 naselij in 14 518 prebivalcev in je obsegala 480,0 km² ozemlja. Po naših merilih sodi občina Ilirska Bistrica med velike občine.

Teritorialne spremembe v občini, ocena obsega pojava

V obravnavanem obdobju se je na današnjem ozemlju občine Ilirska Bistrica zgodila ena teritorialna sprememba, in sicer je bilo leta 1989 ustanovljeno novo samostojno naselje Snežnik. Nastalo je iz dela naselja Ilirska Bistrica in dela naselja Koritnica. Novonastalo naselje v tem času ni imelo stalnih prebivalcev (ob popisu prebivalstva leta 2002 so našli 8 oseb).

Teritorialne spremembe, ki so zajele sosednje občine, ocena obsega pojava

Tovrstnih sprememb ni bilo.

Šifrski sistem

Osnovna šifra za komuno Ilirska Bistrica v takratnem šifrnem sistemu v 60. in v začetku 70. let prejšnjega stoletja je bila 12. Različice te šifre, ki so se občasno uporabljale v statističnih raziskovanjih, so bile: 012, 512, 5012. V začetku leta 1973 se je za komuno Ilirska Bistrica ustalila šifra 5512 in ta je veljala do konca leta 1994. Po novem šifrnem sistemu, veljavnem od 1. 1. 1995, je občina Ilirska Bistrica dobila šifro 034.

039 Ivančna Gorica

Upravna enota: Grosuplje*, 09
Statistična regija: osrednjeslovenska, 08

Reforma komunalnega sistema, lokalna samouprava

Občina Ivančna Gorica je bila ustanovljena ob teritorialnem preoblikovanju komun 3. 10. 1994. Nastala je iz komune Grosuplje (s šifro 5509); ta se je takrat preoblikovala v naslednje tri manjše samostojne občine:

- Dobropolje (020),
- Grosuplje (032) in
- Ivančna Gorica (039).

Komuna Grosuplje (5509) je pred preoblikovanjem štela 230 naselij (v tem številu so upoštevana tudi naselja Pusti Javor, Radanja vas, Sela pri Sobračah, Sobrače in Vrh pri Sobračah, ki so do 2. 10. 1994 pripadala komuni Litija) in 30 198 prebivalcev in je obsegala 478,8 km² ozemlja. Od tega je občini Ivančna Gorica (039) pripadlo 137 (tj. 59 %) naselij, 12 492 (tj. 41 %) prebivalcev in 227,0 km² (tj. 47 %) ozemlja. Po naših merilih sodi občina Ivančna Gorica med velike občine.

Teritorialne spremembe v občini, ocena obsega pojava

Naselje Studenec pri Ivančni Gorici s 196 prebivalci je bilo leta 1983 v celoti priključeno naselju Ivančna Gorica, ki je tedaj štelo 818 prebivalcev.

Leta 1997 so bila tri naselja na območju današnje občine Ivančna Gorica preimenovana, in sicer:

- Breg pri Velikem Gabru v Breg pri Temenici,
- Male Dole pri Šentjurju v Male Dole pri Temenici in
- Velike Dole pri Šentjurju v Velike Dole pri Temenici.

Teritorialne spremembe, ki so zajele sosednje občine, ocena obsega pojava

Tovrstnih sprememb ni bilo.

Šifrski sistem

Občina Ivančna Gorica je v novem šifrskem sistemu, veljavnem od 1. 1. 1995, dobila šifro 039.

Opomba

*Večina naselij na območju občine Ivančna Gorica sodi pod upravno enoto Grosuplje, razen naselij Pusti Javor, Radanja vas, Sela pri Sobračah, Sobrače in Vrh pri Sobračah, ki sodijo pod upravno enoto Litija.

040 Izola/Isola

Upravna enota: Izola, 13

Statistična regija: obalno-kraška, 12

Reforma komunalnega sistema, lokalna samouprava

Občina Izola/Isola je bila ustanovljena ob teritorialnem preoblikovanju komun 3. 10. 1994. Nastala je iz takratne komune Izola/Isola (s šifro 5513), in to brez teritorialnih sprememb, in dobila šifro 040.

Komuna Izola/Isola (5513) je ob preoblikovanju v občino (040) štela 8 naselij in 14 340 prebivalcev in je obsegala 28,5 km² ozemlja. Po naših merilih sodi občina Izola/Isola med manjše občine.

Teritorialne spremembe v občini, ocena obsega pojava

Leta 1987 sta bili dve naselji – Livade s 1 076 in Polje s 184 prebivalci – v celoti priključeni naselju Izola/Isola; ta je tedaj štela 8 694 prebivalcev. Tako se je naselje Izola/Isola po številu prebivalcev administrativno povečalo za 1 260 oseb.

V letu 1988 sta bili dve naselji na območju današnje občine Izola/Isola preimenovani: Dvori nad Izolo v Korte in Vinica v Cetore.

Leta 1997 je na območju občine Izola/Isola nastalo novo naselje Nožed (s 5 prebivalci). Nastalo je iz dela naselja Malija, ki je dotlej štelo 321 prebivalcev.

Teritorialne spremembe, ki so zajele sosednje občine, ocena obsega pojava

Tovrstnih sprememb ni bilo.

Šifrski sistem

Osnovna šifra za komuno Izola/Isola v takratnem šifrskem sistemu v 60. in v začetku 70. let prejšnjega stoletja je bila 13. Različice te šifre, ki so se občasno uporabljale v statističnih raziskovanjih, so bile: 013, 513, 5013. V začetku leta 1973 se je za komuno Izola/Isola ustalila šifra 5513 in ta je veljala do konca leta 1994. Po novem šifrskem sistemu, veljavnem od 1. 1. 1995, je občina Izola/Isola dobila šifro 040.

041 Jesenice

Upravna enota: Jesenice, 14

Statistična regija: gorenjska, 09

Reforma komunalnega sistema, lokalna samouprava**a) leto 1994**

Občina Jesenice je bila ustanovljena 3. 10. 1994 iz takratne komune Jesenice (5514); ta se je preoblikovala v dve manjši samostojni občini:

- Jesenice (041) in
- Kranjska Gora (053).



Komuna Jesenice (5514) je pred preoblikovanjem štela 31 naselij in 31 801 prebivalcev in je obsegala 374,7 km² ozemlja. Od tega je občini Jesenice (041) pripadlo 21 (tj. 68 %) naselij, 26 260 (tj. 83 %) prebivalcev in 118,4 km² (tj. 32 %) ozemlja. Po naših merilih je sodila tedanja občina Jesenice med srednje velike občine.

b) leto 1998

Teritorialni obseg današnje občine Jesenice je bil določen ob spremembah območij občin 7. 8. 1998. Tedaj se je del občine Jesenice (s šifro 041) odcepil in se osamosvojil v manjšo občino Žirovnica (192).

Občina Jesenice (041) je pred delitvijo štela 23 naselij in 25 984 prebivalcev in je obsegala 118,3 km² ozemlja. Od tega je njeni naslednici občini Jesenice (041) pripadlo 13 (tj. 57 %) naselij, 21 998 (tj. 85 %) prebivalcev in 75,8 km² (tj. 64 %) ozemlja. Po naših merilih sodi sedanja občina Jesenice med manjše občine.

Teritorialne spremembe v občini, ocena obsega pojava

V obravnavanem obdobju so na območju današnje občine Jesenice nastala tri nova samostojna naselja, vsa tri iz delov naselja Jesenice:

- Prihodi (leta 1979) ter
- Koroška Bela in
- Slovenski Javornik (obe leta 1998).

Pred delitvijo leta 1979 je naselje Jesenice štelo 17 394, leta 1998 pa 18 807 prebivalcev. Novonastalemu naselju Prihodi je pripadlo 93, naselju Koroška Bela 2 206 in naselju Slovenski Javornik 1 907 prebivalcev. Naselje Jesenice se je po številu prebivalcev administrativno zmanjšalo za 22 %.

Teritorialne spremembe, ki so zajele sosednje občine, ocena obsega pojava

Tovrstnih sprememb ni bilo.

Šifrski sistem

Osnovna šifra za komuno Jesenice v takratnem šifrskem sistemu v 60. in v začetku 70. let prejšnjega stoletja je bila 14. Različice te šifre, ki so se občasno uporabljale v statističnih raziskovanjih, so bile: 014, 514, 5014. V začetku leta 1973 se je za komuno Jesenice ustalila šifra 5514 in ta je veljala do konca leta 1994. Današnja občina Jesenice je v novem šifrskem sistemu, ta je začel veljati 1. 1. 1995, ohranila šifro 041.

Povezava z drugimi občinami:

občina Žirovnica (192) in komuna Jesenice (5514).

163 Jezersko

Upravna enota: Kranj, 18

Statistična regija: gorenjska, 09

Reforma komunalnega sistema, lokalna samouprava

Občina Jezersko je bila ustanovljena 7. 8. 1998 z odcepitvijo dela območja občine Preddvor (s šifro 095).

Občina Preddvor (095) je pred delitvijo štela 16 naselij in 3 637 prebivalcev in je obsegala 155,7 km² ozemlja. Od tega je nova občina Jezersko (163) dobila dve naselji (tj. 13 % naselij), 669 (tj. 18 %) prebivalcev in 68,8 km² (tj. 44 %) ozemlja. Po naših merilih sodi občina Jezersko med manjše občine.

Teritorialne spremembe v občini, ocena obsega pojava

Na ozemlju današnje občine Jezersko doslej in tudi v času, ko je bila sestavni del takratne občine Preddvor oz. komune Kranj, ni bilo teritorialnih sprememb.

Teritorialne spremembe, ki so zajele sosednje občine, ocena obsega pojava

Tudi tovrstnih sprememb ni bilo.



Šifrski sistem

Občina Jezersko je v novem šifrnem sistemu, veljavnem od 1. 1. 1995, dobila šifro 163.

Povezava z drugimi občinami:

občina Preddvor, tista, ki je obstajala od 3. 10. 1994 do 6. 8. 1998 (od 1. 1. 1995 šifra 095), in komuna Kranj (5518).

042 Juršinci

Upravna enota: Ptuj, 42

Statistična regija: podravska, 02

Reforma komunalnega sistema, lokalna samouprava

Občina Juršinci je bila ustanovljena ob teritorialnem preoblikovanju komun 3. 10. 1994. Nastala je iz komune Ptuj (s šifro 5542), ki se je takrat preoblikovala v naslednjih devet manjših samostojnih občin:

- Destrnik - Trnovska vas (018),
- Dornava (024),
- Gorišnica (028),
- Juršinci (042),
- Kidričevo (045),
- Majšperk (069),
- mestna občina Ptuj (096),
- Videm (135) in
- Zavrč (143).

Komuna Ptuj (5542) je pred preoblikovanjem štela 207 naselij in 69 676 prebivalcev in je obsegala 646,5 km² ozemlja. Od tega je občini Juršinci (042) pripadlo 13 (tj. 6 %) naselij, 2 395 (tj. 3 %) prebivalcev in 36,2 km² (tj. 6 %) ozemlja. Po naših merilih sodi občina Juršinci med manjše občine.

Teritorialne spremembe v občini, ocena obsega pojava

Na ozemlju današnje občine Juršinci doslej in tudi v času, ko je bila sestavni del takratne komune Ptuj, ni bilo teritorialnih sprememb.

Teritorialne spremembe, ki so zajele sosednje občine, ocena obsega pojava

Tudi tovrstnih sprememb ni bilo.

Šifrski sistem

Občina Juršinci je v novem šifrnem sistemu, veljavnem od 1. 1. 1995, dobila šifro 042.

043 Kamnik

Upravna enota: Kamnik, 15

Statistična regija: osrednjeslovenska, 08

Reforma komunalnega sistema, lokalna samouprava

a) leto 1994

Občina Kamnik je bila ustanovljena ob teritorialnem preoblikovanju takratnih komun 3. 10. 1994. Nastala je tako, da se je iz komune Kamnik (s šifro 5515) brez teritorialnih sprememb preoblikovala v občino Kamnik (043).

Komuna Kamnik (5515) je ob preoblikovanju v občino (043) štela 116 naselij in 29 172 prebivalcev in je obsegala 289,6 km² ozemlja. Po naših merilih je tedanja občina Kamnik sodila med velike občine.



b) leto 1998

Teritorialni obseg današnje občine Kamnik je bil določen 7. 8. 1998. Tedaj se je del občine Kamnik (s šifro 043) odcepil in osamosvojil v občino Komenda (164).

Občina Kamnik (043) je pred delitvijo štela 116 naselij in 30 034 prebivalcev in je obsegala 289,6 km² ozemlja. Od tega sta občini Kamnik (043) pripadli 102 naselji (tj. 88 % naselij), 25 758 (tj. 86 %) prebivalcev in 265,6 km² (tj. 91 %) ozemlja. Po naših merilih sodi sedanja občina Kamnik med velike občine.

Teritorialne spremembe v občini, ocena obsega pojava

Od leta 1971 do danes sta na ozemlju današnje občine Kamnik nastali dve novi naselji, in sicer:

- Soteska iz dela naselja Vrhpolje pri Kamniku (leta 1982) in
- Velika Planina iz dela naselja Žaga (leta 1985).

Pred delitvijo je naselje Vrhpolje pri Kamniku štelo 734, naselje Žaga pa 48 prebivalcev. Novo naselje Soteska je dobilo 212 prebivalcev, naselje Velika Planina pa (okoli) 2 prebivalca. Naselje Vrhpolje pri Kamniku so je ob delitvi administrativno zmanjšalo za 28 %, naselje Žaga pa za 4 % prebivalcev.

Naselje Duplica z 2 011 prebivalci je bilo leta 1994 v celoti priključeno naselju Kamnik, ki je tedaj štelo 9 695 prebivalcev.

Teritorialne spremembe, ki so zajele sosednje občine, ocena obsega pojava

Tovrstnih sprememb ni bilo.

Šifrski sistem

Osnovna šifra v šifrskem sistemu za komuno Kamnik v 60. in v začetku 70. let prejšnjega stoletja, je bila 15. Različice te šifre, ki so se občasno uporabljale v statističnih raziskovanjih, so bile: 015, 515, 5015. V začetku leta 1973 se je za komuno Kamnik ustalila šifra 5515, ki je veljala do konca leta 1994. Občina Kamnik, naslednica nekdanje občine Kamnik, je v novem šifrskem sistemu, ta je začel veljati 1. 1. 1995, ohranila šifro 043.

Povezava z drugimi občinami:

občina Komenda (164) in komuna Kamnik (5515).

044 Kanal

Upravna enota: Nova Gorica, 37

Statistična regija: goriška, 11

Reforma komunalnega sistema, lokalna samouprava

Občina Kanal je bila ustanovljena ob teritorialnem preoblikovanju komun 3. 10. 1994. Nastala je iz komune Nova Gorica (s šifro 5537), ki se je takrat preoblikovala v naslednje štiri manjše samostojne občine:

- Brda (007),
- Kanal (044),
- Miren - Kostanjevica (075) in
- mestna občina Nova Gorica (084).

Komuna Nova Gorica (5537) je pred preoblikovanjem štela 134 naselij in 59 292 prebivalcev in je obsegala 605,1 km² ozemlja. Od tega je občini Kanal (044) pripadlo 19 (tj. 14 %) naselij, 6 443 (tj. 11 %) prebivalcev in 146,5 km² (tj. 24 %) ozemlja. Po naših merilih sodi občina Kanal med srednje velike občine.

Teritorialne spremembe v občini, ocena obsega pojava

Na ozemlju današnje občine Kanal doslej in tudi v času, ko je bila sestavni del takratne komune Nova Gorica, ni bilo teritorialnih sprememb.

Teritorialne spremembe, ki so zajele sosednje občine, ocena obsega pojava

Tudi tovrstnih sprememb ni bilo.



Šifrski sistem

Občina Kanal je v novem šifrnem sistemu, veljavnem od 1. 1. 1995, dobila šifro 044.

045 Kidričevo

Upravna enota: Ptuj, 42

Statistična regija: podravska, 02

Reforma komunalnega sistema, lokalna samouprava

Občina Kidričevo je bila ustanovljena ob teritorialnem preoblikovanju komun 3. 10. 1994. Nastala je iz komune Ptuj (s šifro 5542), ki se je takrat preoblikovala v naslednjih devet manjših samostojnih občin:

- Destrnik - Trnovska vas (018),
- Dornava (024),
- Gorišnica (028),
- Juršinci (042),
- Kidričevo (045),
- Majšperk (069),
- mestna občina Ptuj (096),
- Videm (135) in
- Zavrč (143).

Komuna Ptuj (5542) je pred preoblikovanjem štela 207 naselij in 69 676 prebivalcev in je obsegala 646,5 km² ozemlja. Od tega je občini Kidričevo (045) pripadlo 18 (tj. 9 %) naselij, 6 711 (tj. 10 %) prebivalcev in 71,5 km² (tj. 11 %) ozemlja. Po naših merilih sodi občina Kidričevo med manjše občine.

Teritorialne spremembe v občini, ocena obsega pojava

Leta 1974 je bilo na območju, ki danes pripada občini Kidričevo, razglašeno novo samostojno naselje, in sicer Strnišče (nastalo je iz delov naselij Kidričevo in Župečja vas).

Ob delitvi je štelo naselje Kidričevo 1 906, naselje Župečja vas pa 263 prebivalcev. Novonastalo naselje Strnišče je ob delitvi dobilo 104 prebivalce. Kidričevo se je zaradi opisane delitve administrativno zmanjšalo za 30 %, Župečja vas pa za 15 % prebivalcev.

V obravnavanem obdobju se je naselje Gaj – del preimenovalo v Spodnji Gaj pri Pragerskem (leta 1980).

Teritorialne spremembe, ki so zajele sosednje občine, ocena obsega pojava

Tovrstnih sprememb ni bilo.

Šifrski sistem

Občina Kidričevo je v novem šifrnem sistemu, veljavnem od 1. 1. 1995, dobila šifro 045.

046 Kobarid

Upravna enota: Tolmin, 55

Statistična regija: goriška, 11

Reforma komunalnega sistema, lokalna samouprava

Občina Kobarid je bila ustanovljena ob teritorialnem preoblikovanju komun 3. 10. 1994. Nastala je iz takratne komune Tolmin (s šifro 5555), ki se je preoblikovala v tri manjše samostojne občine:

- Bovec (006),
- Kobarid (046) in
- Tolmin (128).



Komuna Tolmin (5555) je pred preoblikovanjem štela 117 naselij in 20 643 prebivalcev in je obsegala 941,5 km² ozemlja. Od tega je občini Kobarid (046) pripadlo 32 (tj. 27 %) naselij, 4 728 (tj. 23 %) prebivalcev in 192,7 km² (tj. 20 %) ozemlja. Po naših merilih sodi občina Kobarid med velike občine.

Teritorialne spremembe v občini, ocena obsega pojava

V obravnavanem obdobju se je na današnjem ozemlju občine Kobarid zgodila ena teritorialna sprememba, in sicer je bilo leta 1997 ustanovljeno novo samostojno naselje z imenom Perati (z 28 prebivalci). Nastalo je z odcepitvijo dela naselja Avsa; to je pred tem štelo 85 prebivalcev. Naselje Avsa se je zaradi opisane delitve administrativno zmanjšalo za 33 % prebivalcev.

Teritorialne spremembe, ki so zajele sosednje občine, ocena obsega pojava

Tovrstnih sprememb ni bilo.

Šifrski sistem

Občina Kobarid je v novem šifrnem sistemu, veljavnem od 1. 1. 1995, dobila šifro 046.

047 Kobilje

Upravna enota: Lendava, 22

Statistična regija: pomurska, 01

Reforma komunalnega sistema, lokalna samouprava

Občina Kobilje je bila ustanovljena ob teritorialnem preoblikovanju komun 3. 10. 1994. Nastala je iz takratne komune Lendava/Lendva (s šifro 5522), ki se je preoblikovala v naslednjih pet manjših samostojnih občin:

- Črenšovci (015),
- Kobilje (047),
- Lendava/Lendva (059),
- Odranci (086) in
- Turnišče (132).

Komuna Lendava/Lendva (5522) je pred preoblikovanjem štela 41 naselij in 26 018 prebivalcev in je obsegala 256,9 km² ozemlja. Od tega je občina Kobilje (047) dobila eno naselje (tj. 2 % naselij), 640 (tj. 2 %) prebivalcev in 19,7 km² (tj. 8 %) ozemlja. Po naših merilih sodi občina Kobilje med manjše občine.

Teritorialne spremembe v občini, ocena obsega pojava

Na ozemlju današnje občine Kobilje doslej in tudi v času, ko je bila sestavni del takratne komune Lendava/Lendva, ni bilo teritorialnih sprememb.

Teritorialne spremembe, ki so zajele sosednje občine, ocena obsega pojava

Tudi tovrstnih sprememb ni bilo.

Šifrski sistem

Občina Kobilje je v novem šifrnem sistemu, veljavnem od 1. 1. 1995, dobila šifro 047.

048 Kočevje

Upravna enota: Kočevje, 16

Statistična regija: jugovzhodna Slovenija, 07

Reforma komunalnega sistema, lokalna samouprava

a) leto 1994

Občina Kočevje je bila ustanovljena 3. 10. 1994; nastala je iz komune Kočevje (5516), ta se je takrat preoblikovala v:

- občino Kočevje (048) in
- občino Osilnica (088) ter
- del občine Loški Potok (066).

Komuna Kočevje (5516) je pred preoblikovanjem štela 165 naselij (v tem številu so upoštevana tudi naselja Četež pri Strugah, Kolenča vas, Lipa, Paka, Podtabor, Potiskavec, Pri Cerkvi - Struge, Rapljevo, Tisovec, Tržič, Polom, Seč in Vrbovec, ki so do 2. 10. 1994 pripadala komuni Kočevje) in 18 235 prebivalcev in je obsegala 713,9 km² ozemlja. Od tega je občini Kočevje (048) pripadlo 135 (tj. 82 %) naselij, 17 301 (tj. 95 %) prebivalcev in 596,4 km² (tj. 84 %) ozemlja. Po naših merilih je sodila tedanja občina Kočevje med velike občine.

b) leto 1998

Territorialni obseg današnje občine Kočevje je bil določen ob spremembah občin 7. 8. 1998. Tedaj se je del občine Kočevje (s šifro 048) odcepil in se osamosvojil v manjšo občino Kostel (165).

Občina Kočevje (048) je pred delitvijo štela 138 naselij (v tem številu so upoštevana tudi naselja Polom, Seč in Vrbovec, ki so do 6. 8. 1998 pripadala občini Dobrepolje) in 17 386 prebivalcev in je obsegala 619,6 km² ozemlja. Od tega je naslednici prvotne občine Kočevje (048) pripadlo 84 (tj. 61 %) naselij, 16 714 (tj. 96 %) prebivalcev in 563,6 km² (tj. 91 %) ozemlja. Po naših merilih sodi sedanja občina Kočevje med velike občine.

Territorialne spremembe v občini, ocena obsega pojava

V obravnavanem obdobju so na območju današnje občine Kočevje nastala tri nova samostojna naselja:

- Gotenica iz dela naselja Kočevska Reka (leta 1988),
- Griček pri Željnah iz dela naselja Željne (leta 2000) in
- Podjetniško naselje Kočevje iz dela naselja Breg pri Kočevju (leta 2000).

Pred delitvijo je naselje Kočevska Reka štelo 305, Željne 451 in naselje Breg pri Kočevju 308 prebivalcev. Novonastalemu naselju Griček pri Željnah je pripadlo 60 prebivalcev. Naselje Željne se je po delitvi administrativno zmanjšalo za 13 % prebivalcev. Naselje Gotenica in Podjetniško naselje Kočevje ob ustanovitvi nista imeli stalnih prebivalcev.

Leta 1988 je bilo naselje Podstenica – del preimenovano v Trnovec.

Territorialne spremembe, ki so zajele sosednje občine, ocena obsega pojava

Leta 2000 je bil manjši del naselja Vrbovec (brez stalnih prebivalcev) priključen naselju Rapljevo v občini Dobrepolje.

Šifrski sistem

Osnovna šifra za komuno Kočevje v takratnem šifrnem sistemu v 60. in v začetku 70. let prejšnjega stoletja je bila 16. Različice te šifre, ki so se občasno uporabljale v statističnih raziskovanjih, so bile: 016, 516, 5016. V začetku leta 1973 se je za komuno Kočevje ustalila šifra 5516 in ta je veljala do konca leta 1994. Današnja nova občina Kočevje je v novem šifrnem sistemu, veljavnem od 1. 1. 1995, ohranila šifro 048.

Povezava z drugimi občinami:

občina Kostel (165) in komuna Kočevje (5516).



049 Komen

Upravna enota: Sežana, 48

Statistična regija: obalno-kraška, 12

Reforma komunalnega sistema, lokalna samouprava

Občina Komen je bila ustanovljena ob teritorialnem preoblikovanju komun 3. 10. 1994. Nastala je iz komune Sežana (s šifro 5548); ta se je takrat preoblikovala v naslednje štiri manjše samostojne občine:

- Divača (019),
- Hrpelje - Kozina (035),
- Komen (049) in
- Sežana (111).

Komuna Sežana (5548) je pred preoblikovanjem štela 169 naselij in 23 137 prebivalcev in je obsegala 660,0 km² ozemlja. Od tega je občini Komen (049) pripadlo 35 (tj. 21 %) naselij, 3 677 (tj. 16 %) prebivalcev in 102,7 km² (tj. 16 %) ozemlja. Po naših merilih sodi občina Komen med srednje velike občine.

Teritorialne spremembe v občini, ocena obsega pojava

Na ozemlju današnje občine Komen doslej in tudi v času, ko je bila sestavni del takratne komune Sežana, ni bilo teritorialnih sprememb.

Teritorialne spremembe, ki so zajele sosednje občine, ocena obsega pojava

Tudi tovrstnih sprememb ni bilo.

Šifrski sistem

Občina Komen je v novem šifrskem sistemu, veljavnem od 1. 1. 1995, dobila šifro 049.

164 Komenda

Upravna enota: Kamnik, 15

Statistična regija: osrednjeslovenska, 08

Reforma komunalnega sistema, lokalna samouprava

Občina Komenda je bila ustanovljena 7. 8. 1998 z izločitvijo dela območja občine Kamnik (s šifro 043).

Občina Kamnik (043) je pred delitvijo štela 116 naselij in 30 034 prebivalcev in je obsegala 289,6 km² ozemlja. Od tega je občini Komenda (164) pripadlo 14 (tj. 12 %) naselij, 4 276 (tj. 14 %) prebivalcev in 24,0 km² (tj. 8 %) ozemlja. Po naših merilih sodi občina Komenda med manjše občine.

Teritorialne spremembe v občini, ocena obsega pojava

Na ozemlju današnje občine Komenda doslej in tudi v času, ko je bila sestavni del takratne občine oz. komune Kamnik, ni bilo teritorialnih sprememb.

Teritorialne spremembe, ki so zajele sosednje občine, ocena obsega pojava

Tudi tovrstnih sprememb ni bilo.

Šifrski sistem

Občina Komenda je v novem šifrskem sistemu, veljavnem od 1. 1. 1995, dobila šifro 164.

Povezava z drugimi občinami:

občina Kamnik, ki je obstajala od 3. 10. 1994 do 6. 8. 1998 (od 1. 1. 1995 šifra 043), in komuna Kamnik (5515).



050 Koper/Capodistria (mestna občina)

Upravna enota: Koper, 17

Statistična regija: obalno-kraška, 12

Reforma komunalnega sistema, lokalna samouprava

Mestna občina Koper/Capodistria je bila ustanovljena ob teritorialnem preoblikovanju takratnih komun 3. 10. 1994. Nastala je tako, da se je iz takratne komune Koper/Capodistria (s šifro 5517) brez teritorialnih sprememb preoblikovala v mestno občino Koper/Capodistria (s šifro 050).

Komuna Koper/Capodistria (5517) je ob preoblikovanju v mestno občino (050) štela 104 naselja (v tem številu so zajeta tudi naselja Podgorje, Rakitovec in Zazid, ki so do 2. 10. 1994 pripadala komuni Sežana) in 46 695 prebivalcev in je obsegala 311,1 km² ozemlja. Po naših merilih sodi mestna občina Koper/Capodistria med velike občine.

Teritorialne spremembe v občini, ocena obsega pojava

Največ teritorialnih sprememb na območju današnje mestne občine Koper/Capodistria se je zgodilo v letu 1979:

- naselje Semedela s 492 prebivalci je bilo v celoti priključeno sosednjemu večjemu naselju Koper/Capodistria;
- naselje Koper/Capodistria se je po številu prebivalstva povečalo še za približno 80 do 100 oseb, in sicer na račun delov naselij Šalara/Salara, Škocjan/San Canziano in Bertoki/Bertocchi. Naselje Koper/Capodistria je ob priključitvah štelo 17 116 prebivalcev. Ob delitvi naselij je štela Šalara/Salara 289 (po delitvi 355), Škocjan/San Canziano 401 (357) in Bertoki/Bertocchi 1 136 (1 254) prebivalcev;
- del naselja Kampel/Campel se je priključil naselju Bošamarin/Bossamarino, del naselja Barizoni/Barisoni se je priključil naselju Ankaran/Ancarano in del naselja Ankaran/Ancarano se je priključil naselju Hrvatini/Crevatini. Naselje Kampel/Campel je štelo pred delitvijo 199 (po delitvi 245), naselje Barizoni/Barisoni 240 (113), naselje Ankaran/Ancarano pa 1 177 (1 735) prebivalcev (po podatkih iz popisov prebivalstva pred teritorialno spremembo in po njej). Očitno je, da spremembe niso povzročile večjega administrativnega preseljevanja prebivalcev. Ocenjujemo, da je v vseh navedenih primerih moralo spremeniti naslove okoli 100 oseb.

V obravnavanem obdobju so na današnjem ozemlju mestne občine Koper/Capodistria nastala tri nova samostojna naselja:

- Predloka iz dela naselja Loka (leta 1986),
- Prade/Prade iz dela naselja Bertoki/Bertocchi (leta 1989) in
- Galantiči iz dela naselja Poletiči (leta 1997).

Pred delitvijo je štelo naselje Loka 154, naselje Bertoki/Bertocchi 1 254, naselje Poletiči pa 67 prebivalcev. Novonastalemu naselju Predloka je pripadlo 64, naselju Prade/Prade 652 in naselju Galantiči 18 prebivalcev. Loka se je po delitvi administrativno zmanjšala za 41 %, Bertoki/Bertocchi za 52 % in Poletiči za 26 % prebivalcev.

Leta 1992 je bilo naselje Pridvor preimenovano v Sv. Anton. Naselju Sv. Anton sta bili istega leta v celoti priključeni naselji Kocjančiči z 38 in Potok s 60 prebivalci.

Teritorialne spremembe, ki so zajele sosednje občine, ocena obsega pojava

Tovrstnih sprememb ni bilo.

Šifrski sistem

Osnovna šifra za komuno Koper/Capodistria v takratnem šifrskem sistemu v 60. in v začetku 70. let prejšnjega stoletja je bila 17. Različice te šifre, ki so se občasno uporabljale v statističnih raziskovanjih, so bile: 017, 517, 5017. V začetku leta 1973 se je za komuno Koper/Capodistria ustalila šifra 5517 in ta je veljala do konca leta 1994. Po novem šifrskem sistemu, veljavnem od 1. 1. 1995, je mestna občina Koper/Capodistria dobila šifro 050.

197 Kostanjevica na Krki

Upravna enota: Krško, 19

Statistična regija: spodnjeposavska, 06

Reforma komunalnega sistema, lokalna samouprava

Občina Kostanjevica na Krki je bila ustanovljena 13. 3. 2006 z izločitvijo dela območja občine Krško (s šifro 054).



Občina Krško (054) je pred delitvijo štela 185 naselij in 28 057 prebivalcev (po stanju 31. 12. 2005, ob popisu 2002 pa 27 578) in je obsegala 344,8 km² ozemlja. Od tega je novi občini Kostanjevica na Krki (197) pripadlo 28 (tj. 15 %) naselij, 9 % (okoli 2 419) prebivalcev in 58,3 km² (tj. 17 %) ozemlja. Po naših merilih sodi občina Kostanjevica na Krki med manjše občine.

Teritorialne spremembe v občini, ocena obsega pojava

Na območju današnje občine Kostanjevica na Krki sta se leta 1990 dve manjši naselji preimenovali, in sicer:

- Dolšče v Dolšce in
- Jablanice v Jablance.

Teritorialne spremembe, ki so zajele sosednje občine, ocena obsega pojava

Tovrstnih sprememb ni bilo.

Šifrski sistem

Občina Kostanjevica na Krki je v novem šifrnem sistemu, veljavnem od 1. 1. 1995, dobila šifro 197.

Povezava z drugimi občinami:

občina Krško, tista, ki je obstajala od 3. 10. 1994 do 12. 3. 2006 (od 1. 1. 1995 šifra 054), in komuna Krško (5519).

165 Kostel

Upravna enota: Kočevje, 16

Statistična regija: jugovzhodna Slovenija, 07

Reforma komunalnega sistema, lokalna samouprava

Občina Kostel je bila ustanovljena 7. 8. 1998 z izločitvijo dela območja občine Kočevje (s šifro 048).

Občina Kočevje (048) je pred delitvijo štela 138 naselij in 17 386 prebivalcev in je obsegala 619,6 km² ozemlja. Od tega je novi občini Kostel (165) pripadlo 54 (tj. 39 %) naselij, 672 (tj. 4 %) prebivalcev in 56,0 km² (tj. 9 %) ozemlja. Po naših merilih sodi občina Kostel med manjše občine.

Teritorialne spremembe v občini, ocena obsega pojava

Na ozemlju današnje občine Kostel doslej in tudi v času, ko je bila sestavni del takratne občine oz. komune Kočevje, ni bilo teritorialnih sprememb.

Teritorialne spremembe, ki so zajele sosednje občine, ocena obsega pojava

Tudi tovrstnih sprememb ni bilo.

Šifrski sistem

Občina Kostel je v novem šifrnem sistemu, veljavnem od 1. 1. 1995, dobila šifro 165.

Povezava z drugimi občinami:

občina Kočevje, ki je obstajala od 3. 10. 1994 do 6. 8. 1998 (od 1. 1. 1995 šifra 048), in komuna Kočevje (5516).

051 Kozje

Upravna enota: Šmarje pri Jelšah, 54
Statistična regija: savinjska, 04

Reforma komunalnega sistema, lokalna samouprava

Občina Kozje je bila ustanovljena ob teritorialnem preoblikovanju komun 3. 10. 1994. Nastala je iz komune Šmarje pri Jelšah (s šifro 5554), ta se je takrat preoblikovala v naslednjih pet manjših samostojnih občin:

- Kozje (051),
- Podčetrtek (092),
- Rogaška Slatina (106),
- Rogatec (107) in
- Šmarje pri Jelšah (124).

Komuna Šmarje pri Jelšah (5554) je pred preoblikovanjem štela 188 naselij in 32 429 prebivalcev in je obsegala 400,1 km² ozemlja. Od tega je občini Kozje (051) pripadlo 23 (tj. 12 %) naselij, 3 701 (tj. 12 %) prebivalcev in 89,6 km² (tj. 22 %) ozemlja. Po naših merilih sodi občina Kozje med srednje velike občine.

Teritorialne spremembe v občini, ocena obsega pojava

Na ozemlju današnje občine Kozje doslej in tudi v času, ko je bila sestavni del takratne komune Šmarje pri Jelšah, ni bilo teritorialnih sprememb.

Teritorialne spremembe, ki so zajele sosednje občine, ocena obsega pojava

Tudi tovrstnih sprememb ni bilo.

Šifrski sistem

Občina Kozje je v novem šifrskem sistemu, veljavnem od 1. 1. 1995, dobila šifro 051.

052 Kranj (mestna občina)

Upravna enota: Kranj, 18
Statistična regija: gorenjska, 09

Reforma komunalnega sistema, lokalna samouprava

Mestna občina Kranj je bila ustanovljena ob teritorialnem preoblikovanju komun 3. 10. 1994. Nastala je iz komune Kranj (s šifro 5518); ta se je takrat preoblikovala v naslednjih pet manjših samostojnih občin:

- Cerklje na Gorenjskem (012),
- mestna občina Kranj (052),
- Naklo (082),
- Preddvor (095) in
- Šenčur (117).

Komuna Kranj (5518) je pred tem štela 120 naselij in 73 766 prebivalcev in je obsegala 453,2 km² ozemlja. Od tega je mestni občini Kranj (052) pripadlo 48 (tj. 40 %) naselij, 51 602 (tj. 70 %) prebivalcev in 147,9 km² (tj. 33 %) ozemlja. Po naših merilih sodi mestna občina Kranj med srednje velike občine.

Naselje Hrastje s 1 040 prebivalci je bilo ob spremembi območij občin 14. 6. 2002 izločeno iz občine Šenčur in priključeno mestni občini Kranj.

Teritorialne spremembe v občini, ocena obsega pojava

Leta 1984 je bilo naselje Dorfarje – del z 11 prebivalci v celoti priključeno naselju Šutna. Večje administrativno preseljevanje je prebivalce doletelo leta 1986, ko se je naselje Mlaka pri Kranju povečalo za 500 oseb, in sicer na račun naselja Kokrica. Pred tem je naselje Kokrica štelo 1 983 (po delitvi 1 578), naselje Mlaka pri Kranju pa 615 (po priključitvi 1 337) prebivalcev.



Leta 1988 se je zgodila še ena manjša teritorialna sprememba, in sicer se je del ozemlja naselja Breg ob Savi priključil naselju Kranj. Ta sprememba ni povzročila večjega administrativnega preseljevanja.

V obravnavanem obdobju sta bili še dve naselji preimenovani:

- Šutna - del v Šutno (leta 1979) in
- Jošt nad Kranjem v Sveti Jošt nad Kranjem (leta 1990).

Teritorialne spremembe, ki so zajele sosednje občine, ocena obsega pojava

Tovrstnih sprememb ni bilo.

Šifrski sistem

Osnovna šifra za komuno Kranj v takratnem šifrskem sistemu v 60. in v začetku 70. let prejšnjega stoletja je bila 18. Različice te šifre, ki so se občasno uporabljale v statističnih raziskovanjih, so bile: 018, 518, 5018. V začetku leta 1973 se je za komuno Kranj ustalila šifra 5518 in ta je veljala do konca leta 1994. Po novem šifrskem sistemu, veljavnem od 1. 1. 1995, je mestna občina Kranj dobila šifro 052.

053 Kranjska Gora

Upravna enota: Jesenice, 14
Statistična regija: gorenjska, 09

Reforma komunalnega sistema, lokalna samouprava

Občina Kranjska Gora je bila ustanovljena ob teritorialnem preoblikovanju komun 3. 10. 1994. Nastala je iz komune Jesenice (s šifro 5514), ta se je takrat preoblikovala v dve manjši samostojni občini:

- Jesenice (041) in
- Kranjska Gora (053).

Komuna Jesenice (5514) je pred preoblikovanjem štela 31 naselij in 31 801 prebivalcev in je obsegala 374,7 km² ozemlja. Od tega je občini Kranjska Gora (053) pripadlo 10 (tj. 32 %) naselij, 5 541 (tj. 17 %) prebivalcev in 256,3 km² (tj. 68 %) ozemlja. Po naših merilih sodi občina Kranjska Gora med velike občine.

Teritorialne spremembe v občini, ocena obsega pojava

Na ozemlju današnje občine Kranjska Gora doslej in tudi v času, ko je bila sestavni del takratne komune Jesenice, ni bilo teritorialnih sprememb.

Teritorialne spremembe, ki so zajele sosednje občine, ocena obsega pojava

Tudi tovrstnih sprememb ni bilo.

Šifrski sistem

Občina Kranjska Gora je v novem šifrskem sistemu, veljavnem od 1. 1. 1995, dobila šifro 053.

166 Križevci

Upravna enota: Ljutomer, 29
Statistična regija: pomurska, 01

Reforma komunalnega sistema, lokalna samouprava

Občina Križevci je bila ustanovljena 7. 8. 1998 ob teritorialni spremembi občine Ljutomer (s šifro 063); tedaj so se od občine Ljutomer odcepili trije deli njenega območja in se osamosvojili v naslednje tri občine:

- Križevci (166),
- Razkrižje (176) in
- Veržej (188).

Občina Ljutomer (063) je pred delitvijo štela 69 naselij in 18 584 prebivalcev in je obsegala 175,2 km² ozemlja. Od tega je občini Križevci (166) pripadlo 16 (tj. 23 %) naselij, 3 565 (tj. 19 %) prebivalcev in 46,2 km² (tj. 26 %) ozemlja. Po naših merilih sodi občina Križevci med manjše občine.

Teritorialne spremembe v občini, ocena obsega pojava

Na ozemlju današnje občine Križevci doslej in tudi v času, ko je bila sestavni del takratne občine oz. komune Ljutomer, ni bilo teritorialnih sprememb.

Teritorialne spremembe, ki so zajele sosednje občine, ocena obsega pojava

Tudi tovrstnih sprememb ni bilo.

Šifrski sistem

Občina Križevci je v novem šifrnem sistemu, veljavnem od 1. 1. 1995, dobila šifro 166.

054 Krško

Upravna enota: Krško, 19

Statistična regija: spodnjeposavska, 06

Reforma komunalnega sistema, lokalna samouprava

a) leto 1994

Občina Krško je bila ustanovljena ob teritorialnem preoblikovanju komun 3. 10. 1994. Nastala je tako, da se je iz takratne komune Krško (s šifro 5519) brez teritorialnih sprememb preoblikovala v občino Krško (s šifro 054).

Komuna Krško (5519) je ob preoblikovanju v občino (054) štela 185 naselij in 28 683 prebivalcev in je obsegala 344,8 km² ozemlja. Po naših merilih je sodila takratna občina Krško med velike občine.

b) leto 2006

Teritorialni obseg današnje občine Krško je bil določen ob spremembah občin 13. 3. 2006. Tedaj se je del občine Krško (s šifro 054) izločil in se osamosvojil v občino Kostanjevica na Krki (197).

Občina Krško (054) je pred delitvijo štela 185 naselij in 28 057 prebivalcev (po stanju 31. 12. 2005, ob popisu 2002 pa 27 578) in je obsegala 344,8 km² ozemlja. Od tega je njeni istoimenski naslednici pripadlo 157 (tj. 85 %) naselij, 91 % ((okoli) 25 159) prebivalcev in 286,5 km² (tj. 83 %) ozemlja. Po naših merilih sodi sedanja občina Krško med velike občine.

Teritorialne spremembe v občini, ocena obsega pojava

Leta 1990 je bilo šest naselij na območju današnje občine Krško preimenovanih:

- Stari Grad pri Vidmu v Stari Grad,
- Dolnji Leskovec v Dolenji Leskovec,
- Gorenje Pijavško v Gornje Pijavško,
- Gradinje v Gradnje,
- Ivan Dol v Ivandol in
- Spodnje Dole v Spodnje Dule.

Leta 1998 sta se zgodili še dve manjši teritorialni spremembi: del naselja Pristava pri Leskovcu se je priključil naselju Veliki Podlog, del naselja Stari Grad pa se je priključil naselju Dolenja vas pri Krškem. Naselje Pristava pri Leskovcu je pred delitvijo štelo 91 (po delitvi 83), naselje Stari Grad pri Vidmu pa 205 (174) prebivalcev. Spremembe niso prinesle večjega administrativnega preseljevanja. Ocenjujemo, da je v obeh primerih spremenilo naslove okoli 30 oseb.

Teritorialne spremembe, ki so zajele sosednje občine, ocena obsega pojava

Tovrstnih sprememb ni bilo.



Šifrski sistem

Osnovna šifra za komuno Krško v takratnem šifrnem sistemu v 60. in v začetku 70. let prejšnjega stoletja je bila 19. Različice te šifre, ki so se občasno uporabljale v statističnih raziskovanjih, so bile: 019, 519, 5019. V začetku leta 1973 se je za komuno Krško ustalila šifra 5519 in ta je veljala do konca leta 1994. Po novem šifrnem sistemu, veljavnem od 1. 1. 1995, je občina Krško ohranila šifro 054.

Povezava z drugimi občinami:

občina Kostanjevica na Krki (197) in komuna Krško (5519).

055 Kungota

Upravna enota: Pesnica, 65

Statistična regija: podravska, 02

Reforma komunalnega sistema, lokalna samouprava

Občina Kungota je bila ustanovljena ob teritorialnem preoblikovanju komun 3. 10. 1994. Nastala je iz takratne komune Pesnica (s šifro 5565), ki se je preoblikovala v naslednje tri manjše samostojne občine:

- Kungota (055),
- Pesnica (089) in
- Šentilj (118).

Komuna Pesnica (5565) je pred preoblikovanjem štela 71 naselij in 20 020 prebivalcev in je obsegala 189,7 km² ozemlja. Od tega je občini Kungota (055) pripadlo 19 (tj. 27 %) naselij, 4 451 (tj. 22 %) prebivalcev in 48,9 km² (tj. 26 %) ozemlja. Po naših merilih sodi občina Kungota med manjše občine.

Teritorialne spremembe v občini, ocena obsega pojava

Na ozemlju današnje občine Kungota doslej in tudi v času, ko je bila sestavni del takratne komune Pesnica, ni bilo tovrstnih sprememb.

Teritorialne spremembe, ki so zajele sosednje občine, ocena obsega pojava

Naselje Rošpoh je leta 1982 prenehalo obstajati kot samostojno naselje; razdeljeno je bilo namreč na dve samostojni naselji. Ob delitvi je naselje Rošpoh štelo 981 prebivalcev in je pripadalo takratni komuni Maribor Rotovž*. Večji del ozemlja s 720 prebivalci in novim imenom Rošpoh – del je ostal še naprej na območju komune Maribor Rotovž*, manjši del z 234 prebivalci in prav tako z imenom Rošpoh – del pa je bil dodeljen komuni Maribor Pesnica* (od leta 1990 komuna Pesnica*).

Šifrski sistem

Občina Kungota je v novem šifrnem sistemu, veljavnem od 1. 1. 1995, dobila šifro 055.

Opomba

*Več o združitvah in razdružitvah mariborskih občin glej pri mestni občini Maribor (070).

056 Kuzma

Upravna enota: Murska Sobota, 36

Statistična regija: pomurska, 01

Reforma komunalnega sistema, lokalna samouprava

a) leto 1994

Občina Kuzma je bila ustanovljena 3. 10. 1994 iz komune Murska Sobota (5536); ta se je takrat preoblikovala v naslednjih devet manjših občin:

- Beltinci (002),
- Cankova - Tišina (010),



- Gornji Petrovci (031),
- Hodoš - Šalovci/Hodos - Šalovci (033),
- Kuzma (056),
- Moravske Toplice (078),
- mestna občina Murska Sobota (080),
- Puconci (097) in
- Rogašovci* (105).

Komuna Murska Sobota (5536) je pred preoblikovanjem štela 135 naselij in 63 340 prebivalcev in je obsegala 691,7 km² ozemlja. Od tega je občini Kuzma (056) pripadlo 12 (tj. 8 %) naselij, 4 587 (tj. 7 %) prebivalcev in 60,2 km² (tj. 9 %) ozemlja. Po naših merilih je tedanja občina Kuzma sodila med manjše občine.

b) leto 1998

Teritorialni obseg današnje občine Kuzma je bil določen ob spremembah območij občin 7. 8. 1998. Tedaj se je del občine Kuzma (s šifro 056) izločil in se osamosvojil v občino Grad (158).

Občina Kuzma (056) je pred delitvijo štela 12 naselij in 4 587 prebivalcev in je obsegala 60,2 km² ozemlja. Od tega je njeni istoimenski naslednici pripadlo 5 (tj. 42 %) naselij, 1 678 (tj. 46 %) prebivalcev in 22,8 km² (tj. 38 %) ozemlja. Po naših merilih sodi sedanja občina Kuzma med manjše občine.

Teritorialne spremembe v občini, ocena obsega pojava

Na ozemlju današnje občine Kuzma doslej in tudi v času, ko je bila sestavni del takratne občine Kuzma oz. komune Murska Sobota, ni bilo teritorialnih sprememb.

Teritorialne spremembe, ki so zajele sosednje občine, ocena obsega pojava

Tovrstnih sprememb ni bilo.

Šifrski sistem

Občina Kuzma je v novem šifrskem sistemu, veljavnem od 1. 1. 1995, ohranila šifro 056.

Povezava z drugimi občinami:

občina Grad (158) in komuna Murska Sobota (5536).

Opomba

*Ime občine Rogašovci je bilo v Uradnem listu RS, št. 60/94 zapisano napačno – Rogaševci. Popravek je bil objavljen v Uradnem listu RS, št. 56/98.

057 Laško

Upravna enota: Laško, 20

Statistična regija: savinjska, 04

Reforma komunalnega sistema, lokalna samouprava

Občina Laško je bila ustanovljena ob teritorialnem preoblikovanju komun 3. 10. 1994. Nastala je iz komune Laško (s šifro 5520), ki se je takrat preoblikovala v naslednji dve manjši samostojni občini:

- Laško (057) in
- Radeče (099).

Komuna Laško (5520) je pred preoblikovanjem štela 108 naselij in 19 130 prebivalcev in je obsegala 249,3 km² ozemlja. Od tega je občini Laško (057) pripadlo 86 (tj. 80 %) naselij, 14 454 (tj. 76 %) prebivalcev in 199,0 km² (tj. 80 %) ozemlja. Po naših merilih sodi občina Laško med velike občine.

Naselje Obrežje s 166 prebivalci je bilo leta 1998 dodeljeno občini Radeče.



Teritorialne spremembe v občini, ocena obsega pojava

Teritorialne spremembe na območju današnje občine Laško segajo že v leto 1972. Tega leta sta bili naselju Rimske Toplice priključeni dve celotni naselji – Ogeče (ob priključitvi 298 prebivalcev) in Šmarjeta (281). Tako se je naselje Rimske Toplice, ki je ob priključitvi omenjenih dveh naselij štelo 124 prebivalcev, administrativno povečalo na 871 prebivalcev.

V obravnavanem obdobju so na ozemlju današnje občine Laško nastala štiri nova samostojna naselja, dvema pa je bilo spremenjeno ime:

- naselje Leskovca je nastalo iz dela naselja Male Grahovše (leta 1980),
- naselji Spodnja in Zgornja Rečica sta nastali iz naselja Rečica (leta 1984) in
- naselje Obrežje je nastalo iz dela naselja Obrežje pri Zidanem Mostu (leta 1994);
- naselje Mišji Dol je bilo preimenovano v Jurklošter (leta 1972) in
- naselje Breze je bilo preimenovano v Šentrupert (leta 1994).

Pred delitvijo je naselje Male Grahovše štelo 105, naselje Rečica 1 131, naselje Obrežje pri Zidanem Mostu pa 301 prebivalcev. Novonastalemu naselju Leskovca je pripadlo 5, naselju Spodnja Rečica 651, naselju Zgornja Rečica 46, naselju Obrežje pa 166 prebivalcev. Naselje Male Grahovše se je po delitvi administrativno zmanjšalo za 5 %, naselje Obrežje pri Zidanem Mostu pa za 55 % prebivalcev. Naselje Rečica je bilo v celoti razdeljeno.

Naselje Laško se je leta 1984 po številu prebivalstva administrativno povečalo za 1 000 prebivalcev, in sicer na račun naselij Debro, Lahomšek, Ojstro in Strmca. Naselje Laško je ob priključitvi delov omenjenih štirih naselij štelo 2 315 prebivalcev. Naselje Debro je pred delitvijo štelo 952 (po delitvi 171), naselje Lahomšek 223 (113), naselje Ojstro 185 (115), naselje Strmca pa 381 (386) prebivalcev.

Med sosednjimi naselji v občini Laško je prišlo še do nekaterih manjših izmenjav ozemlja: leta 1994 sta se del naselja Blatni Vrh in del naselja Slivno priključila prvi naselju Jurklošter, drugi naselju Spodnja Rečica; leta 2002 je bil del naselja Spodnja Rečica priključen naselju Laško. Ocenjujemo, da je v vseh teh primerih spremenilo naslove okoli 15 oseb.

Teritorialne spremembe, ki so zajele sosednje občine, ocena obsega pojava

Tovrstnih sprememb ni bilo.

Šifrski sistem

Osnovna šifra za komuno Laško v takratnem šifrnem sistemu v 60. in v začetku 70. let prejšnjega stoletja je bila 20. Različice te šifre, ki so se občasno uporabljale v statističnih raziskovanjih, so bile: 020, 520, 5020. V začetku leta 1973 se je za komuno Laško ustalila šifra 5520 in ta je veljala do konca leta 1994. Po novem šifrnem sistemu, veljavnem od 1. 1. 1995, je občina Laško dobila šifro 057.

058 Lenart

Upravna enota: Lenart, 21

Statistična regija: podravska, 02

Reforma komunalnega sistema, lokalna samouprava

a) leto 1994

Občina Lenart je bila ustanovljena 3. 10. 1994 ob teritorialnem preoblikovanju takratnih komun. Nastala je tako, da se je iz komune Lenart (s šifro 5521) brez teritorialnih sprememb preoblikovala v občino Lenart (058).

Komuna Lenart (5521) je ob preoblikovanju v občino (058) štela 79 naselij in 17 608 prebivalcev in je obsegala 204,5 km² ozemlja. Po naših merilih je sodila takratna občina Lenart med velike občine.

b) leto 1998

Občini Lenart je bil ponovno določen teritorialni obseg ob spremembah občin 7. 8. 1998. Tedaj so se iz občine Lenart (s šifro 058) odcepili trije manjši deli, iz katerih so nastale tri nove občine:

- Benedikt (148),
- Cerkenjak (153) in
- Sveta Ana (181).

Takratna občina Lenart (058) je pred delitvijo štela 79 naselij in 17 764 prebivalcev in je obsegala 204,4 km² ozemlja. Od tega je občini Lenart (058) pripadlo 38 (tj. 48 %) naselij, 11 248 (tj. 63 %) prebivalcev in 120,2 km² (tj. 59 %) ozemlja. Tedanja občina Lenart je sodila med srednje velike občine.

c) leto 2006

V letu 2006 je bil teritorialni obseg občine Lenart (s šifro 058) spreminjan dvakrat, in sicer:

1. 13. 3. 2006 se je del te občine odcepil in se osamosvojil v manjšo občino Sveta Trojica v Slovenskih goricah (204).

Tedaj je občina Lenart štela 38 naselij in 11 626 prebivalcev (po stanju 31. 12. 2005, ob popisu 2002 pa 11 159) in je obsegala 118,7 km² ozemlja. Od tega ji je po spremembi pripadlo 30 (tj. 79 %) naselij, 80 % ((okoli) 8 965) prebivalcev in 92,4 km² (tj. 78 %) ozemlja. Tudi takrat je sodila med srednje velike občine.

2. Zadnjič je bilo območje občine Lenart preurejeno 13. 6. 2006, ko je iz dela te občine nastala občina Sveti Jurij v Slovenskih goricah (210).

Občina Lenart (058) je do te delitve štela 30 naselij in 8 965 (popis 2002) prebivalcev in je obsegala 92,4 km² ozemlja. Od tega ji je tokrat pripadlo 21 (tj. 70 %) naselij, 6 653 (tj. 74 %) prebivalcev in 61,7 km² (tj. 51 %) ozemlja. Po zadnji delitvi sodi občina Lenart med manjše občine.

Teritorialne spremembe v občini, ocena obsega pojava

V obravnavanem obdobju se je na ozemlju današnje občine Lenart zgodilo nekaj manjših teritorialnih sprememb. Del naselja Zgornji Žerjavci je bil leta 1988 priključen naselju Lenart v Slovenskih goricah. Naselje Spodnji Porčič je leta 1989 izgubilo dva dela ozemlja: en del je bil priključen naselju Lenart v Slovenskih goricah, en del pa naselju Zgornji Žerjavci. Pred delitvijo naselij je naselje Zgornji Žerjavci štelo 339 (po delitvi 286), naselje Spodnji Porčič pa 123 (103) prebivalcev. Spremembe niso pomenile večjega administrativnega preseljevanja. Ocenjujemo, da je zaradi opisanih sprememb spremenilo naslove okoli 80 oseb.

Teritorialne spremembe, ki so zajele sosednje občine, ocena obsega pojava

Tovrstnih sprememb ni bilo.

Šifrski sistem

Osnovna šifra za komuno Lenart v takratnem šifrskem sistemu v 60. in v začetku 70. let prejšnjega stoletja je bila 21. Različice te šifre, ki so se občasno uporabljale v statističnih raziskovanjih, so bile: 021, 521, 5021. V začetku leta 1973 se je za komuno Lenart ustalila šifra 5521 in ta je veljala do konca leta 1994. Današnja občina Lenart je v novem šifrskem sistemu veljavnem od 1. 1. 1995, ohranila šifro 058.

Povezava z drugimi občinami:

občina Sveta Trojica v Slovenskih goricah (204), Sveti Jurij v Slovenskih goricah (210) in komuna Lenart (5521).

059 Lendava/Lendva

Upravna enota: Lendava, 22

Statistična regija: pomurska, 01

Reforma komunalnega sistema, lokalna samouprava

a) leto 1994

Občina Lendava/Lendva je bila ustanovljena že 3. 10. 1994 iz komune Lendava/Lendva (5522); ta se je takrat preoblikovala v naslednjih pet manjših samostojnih občin:

- Črenšovci (015),
- Kobilje (047),
- Lendava/Lendva (059),
- Odranci (086) in
- Turnišče (132).



Komuna Lendava/Lendva (5522) je pred preoblikovanjem štela 41 naselij in 26 018 prebivalcev in je obsegala 256,9 km² ozemlja. Od tega je občini Lendava/Lendva (059) pripadlo 26 (tj. 64 %) naselij, 13 745 (tj. 53 %) prebivalcev in 154,1 km² (tj. 60 %) ozemlja. Po naših merilih je sodila tedanja občina Lendava/Lendva med naše srednje velike občine.

b) leto 1998

Teritorialni obseg današnje občine Lendava/Lendva je bil določen ob spremembah občin 7. 8. 1998. Tedaj je bilo iz občine Lendava/Lendva (s šifro 059) izločeno manjše območje, iz katerega je nastala občina Dobrovnik/Dobronak (156).

Občina Lendava/Lendva (059) je pred delitvijo štela 26 naselij in 13 262 prebivalcev in je obsegala 154,0 km² ozemlja. Od tega je njeni istoimenski naslednici pripadlo 23 (tj. 88 %) naselij, 11 842 (tj. 89 %) prebivalcev in 122,9 km² (tj. 80 %) ozemlja. Po naših merilih sodi sedanja občina Lendava/Lendva med srednje velike občine.

Teritorialne spremembe v občini, ocena obsega pojava

Na ozemlju današnje občine Lendava/Lendva doslej in tudi v času, ko je bila sestavni del takratne občine oz. komune Lendava/Lendva, ni bilo teritorialnih sprememb.

Teritorialne spremembe, ki so zajele sosednje občine, ocena obsega pojava

Tudi tovrstnih sprememb ni bilo.

Šifrski sistem

Osnovna šifra za komuno Lendava/Lendva v takratnem šifrnem sistemu v 60. in v začetku 70. let prejšnjega stoletja je bila 22. Različice te šifre, ki so se občasno uporabljale v statističnih raziskovanjih, so bile: 022, 522, 5022. V začetku leta 1973 se je za komuno Lendava/Lendva ustalila šifra 5522 in je veljala do konca leta 1994. Današnja občina Lendava/Lendva je v novem šifrnem sistemu, veljavnem od 1. 1. 1995, ohranila šifro 059.

Povezava z drugimi občinami:

občina Dobrovnik/Dobronak (156) in komuna Lendava/Lendva (5522).

060 Litija

Upravna enota: Litija*, 23

Statistična regija: osrednjeslovenska, 08

Reforma komunalnega sistema, lokalna samouprava

a) leto 1994

Občina Litija je bila ustanovljena ob teritorialnem preoblikovanju takratnih komun 3. 10. 1994. Nastala je tako, da se je iz komune Litija (s šifro 5523) brez teritorialnih sprememb preoblikovala v občino Litija (s šifro 060).

Komuna Litija (5523) je ob preoblikovanju v občino (060) štela 153 naselij (naselja Pusti Javor, Radanja vas, Sela pri Sobračah, Sobrače in Vrh pri Sobračah, ki so do 2. 10. 1994 pripadala komuni Litija – so odšteta) in 18 718 prebivalcev in je obsegala 321,8 km² ozemlja. Po naših merilih je sodila tedanja občina Litija med velike občine.

b) leto 1998

Naselji Kostanjevica (s 47 prebivalci) in Ravne nad Šentrupertom (48), ki sta do 7. 8. 1998 pripadali občini Litija, sta bili ob teritorialni spremembi občin dodeljeni občini Trebnje.

c) leto 2002

Teritorialni obseg današnje občine Litija je bil določen ob spremembah območij občin 14. 6. 2002. Tedaj je bil del občine Litija (s šifro 060) izločen in iz njega je nastala manjša občina Šmartno pri Litiji (194).

Občina Litija (060) je pred delitvijo štela 162 naselij in 19 567 prebivalcev in je obsegala 316,1 km² ozemlja. Od tega je občini Litija (060) pripadlo 107 (tj. 66 %) naselij, 14 412 (tj. 74 %) prebivalcev in 221,3 km² (tj. 70 %) ozemlja. Po naših merilih sodi sedanja občina Litija med velike občine.

Teritorialne spremembe v občini, ocena obsega pojava

V obravnavanem obdobju je na območju današnje občine Litija nastalo enajst novih naselij.

Leta 1989 je nastalo naselje:

- Zgornja Jevnica iz dela naselja Jevnica.

Leta 1995 so nastala naselja:

- Tolsti Vrh iz dela naselja Mala sela,
- Magolnik in Sopota iz delov naselja Dobovica,
- Kumpolje iz dela naselja Gornje Ravne,
- Pogonik iz dela naselja Podšentjur,
- Dobje iz dela naselja Ježevec,
- Berinjek iz dela naselja Suhadole,
- Bistrica iz delov naselij Prevale, Čeplje, Preženjske Njive in Spodnje Jelenje,
- Jelenska Reber iz dela naselja Dole pri Litiji ter
- Zagorica iz dela naselja Breg pri Litiji.

Pred delitvijo je naselje Jevnica štelo 336 prebivalcev, naselje Mala sela 46, Dobovica 76, Gornje Ravne 30, Podšentjur 83, Ježevec 38, Suhadole 31, Prevale 21, Čeplje 19, Preženjske Njive 16, Spodnje Jelenje 47, Dole pri Litiji 129, naselje Breg pri Litiji pa 187 prebivalcev. Številčno stanje prebivalcev v novonastalih naseljih pa je bilo tako: naselju Zgornja Jevnica je pripadlo 66, naselju Tolsti Vrh 21, naselju Magolnik 23, naselju Sopota 16, naselju Kumpolje 10, naselju Pogonik 16, naselju Dobje 11, naselju Berinjek 17, naselju Bistrica 25, naselju Jelenska Reber 21, naselju Zagorica pa 37 prebivalcev. Naselje Jevnica se je zaradi delitve po številu prebivalcev administrativno zmanjšalo za 19 %, Mala sela za 45 %, Dobovica za 51 %, Gornje Ravne za 33 %, Podšentjur za 19 %, Ježevec za 28 %, Suhadole za 54 %, Prevale za 80 %, Spodnje Jelenje za 17 %, Dole pri Litiji za 16 %, Breg pri Litiji pa za 19 %.

Leta 1995 je bilo naselje Gorenji Log preimenovano v Zgornji Log.

Teritorialne spremembe, ki so zajele sosednje občine, ocena obsega pojava

Iz naselja Zavrstnik (danes pripada občini Šmartno pri Litiji), ki je pred delitvijo štelo 348 prebivalcev, je bil leta 1995 izločen del ozemlja in priključen naselju Litija. Ocenjujemo, da je to povzročilo spremembo naslova okoli 10 osebam.

Šifrski sistem

Osnovna šifra za komuno Litija v takratnem šifrnem sistemu v 60. in v začetku 70. let prejšnjega stoletja je bila 23. Različice te šifre, ki so se občasno uporabljale v statističnih raziskovanjih, so bile: 023, 523, 5023. V začetku leta 1973 se je za komuno Litija ustalila šifra 5523 in ta je veljala do konca leta 1994. Današnja občina Litija je v šifrnem sistemu, veljavnem od 1. 1. 1995, ohranila šifro 060.

Povezava z drugimi občinami:

občina Šmartno pri Litiji (194) in komuna Litija (5523).

Opomba

*Večina naselij občine Ivančna Gorica sodi pod upravno enoto Grosuplje, razen naselij Pusti Javor, Radanja vas, Sela pri Sobračah, Sobračah in Vrh pri Sobračah, ki sodijo pod upravno enoto Litija.

061 Ljubljana (mestna občina)

Upravna enota: Ljubljana, 24

Statistična regija: osrednjeslovenska, 08

Reforma komunalnega sistema, lokalna samouprava

Mestna občina Ljubljana je bila ustanovljena ob teritorialnem preoblikovanju komun 3. 10. 1994. Nastala je iz delov ozemlja takratnih komun Ljubljana Bežigrad (s šifro 5524), Ljubljana Center (s šifro 5525), Ljubljana Moste - Polje (s šifro 5526), Ljubljana Šiška (s šifro 5527) in Ljubljana Vič - Rudnik (s šifro 5528).

Ob ustanovitvi je mestni občini Ljubljana pripadlo 38 naselij, 276 119 prebivalcev in 274,9 km² ozemlja. Po naših merilih sodi mestna občina Ljubljana med velike občine.



Komune, iz delov katerih je nastala mestna občina Ljubljana, so bile razdeljene takole:

- komuna Ljubljana Bežigrad (5524), ki je pred preoblikovanjem štela 9 naselij (vključno z naseljem Ljubljana – del kot samostojnim naseljem) in 58 257 prebivalcev in se je razprostirala na 46,8 km² ozemlja, je razpadla na dva dela. Večji del, ki je bil priključen mestni občini Ljubljana (061), je dobil eno naselje (Ljubljana – del kot samostojno naselje), kar je 11 % naselij, 56 507 (tj. 97 %) prebivalcev in 31,6 km² (tj. 68 %) ozemlja;
- komuna Ljubljana Center (5525), ki je pred preoblikovanjem štela eno naselje (Ljubljana – del kot samostojno naselje), 27 670 prebivalcev in obsegala 5,0 km² ozemlja, je bila v celoti priključena mestni občini Ljubljana (061);
- komuna Ljubljana Moste - Polje (5526), ki je pred preoblikovanjem štela 39 naselij (vključno z naseljem Ljubljana – del kot samostojnim naseljem) in 73 412 prebivalcev in se je razprostirala na 153,0 km² ozemlja, je razpadla na dva dela. Večjemu delu, ki je bil priključen mestni občini Ljubljana (061), je pripadlo 28 (tj. 72 %) naselij (Ljubljana – del kot samostojno naselje), 71 238 (tj. 97 %) prebivalcev in 135,0 km² (tj. 88 %) ozemlja;
- komuna Ljubljana Šiška (5527), ki je pred preoblikovanjem štela 54 naselij (vključno z naseljem Ljubljana – del kot samostojnim naseljem), 85 417 prebivalcev in se je razprostirala na 156,2 km² ozemlja, je razpadla na tri dele. Delu ozemlja, ki je bil priključen mestni občini Ljubljana (061), je pripadlo 9 (tj. 17 %) naselij (Ljubljana – del kot samostojno naselje), 69 620 (tj. 82 %) prebivalcev in 51,4 (tj. 33 %) km² ozemlja;
- komuna Ljubljana Vič - Rudnik (5528) je pred preoblikovanjem štela 189 naselij (vključno z naseljem Ljubljana – del kot samostojnim naseljem) in 82 840 prebivalcev in se je razprostirala na 542,2 km² ozemlja. Od tega je mestna občina Ljubljana (061) dobila 2 naselji (Ljubljana – del kot samostojno naselje), tj. 1 % naselij, 1 084 (tj. 62 %) prebivalcev in 51,8 km² (tj. 9 %) ozemlja.

Če upoštevamo vseh pet ljubljanskih komun kot celoto (293 naselij – v to število so vključeni deli Ljubljane kot samostojna naselja, 327 596 prebivalcev in 903,1 km² ozemlja), je mestna občina Ljubljana dobila 14 %* naselij, 84 % prebivalcev in 30 % ozemlja.

Teritorialne spremembe v občini, ocena obsega pojava

Tovrstne spremembe segajo na območju nekdanjih petih ljubljanskih komun že v leto 1974; že tedaj so začeli obmestna naselja (manjša in večja) pridruževati osrednjim naseljem. Tako je bilo v času od leta 1974 do leta 1984 priključenih naselju Ljubljana (oz. delom tega naselja v ustreznih komunah) 46 naselij z 51 531 prebivalci.

Manjši popravki meja (1987) med naselji Vnajarje in Podgrad, Malo Trebeljevo in Prežganje, Ljubljana in Besnica ter Zagradišče in Besnica so bili po naši oceni opravljeni brez administrativnega prehajanja prebivalcev iz enega naselja v drugo.

Leta 1987 so bili manjši deli ozemlja naselij Dvor, Medno in Stanežiče priključeni naseljem Golo Brdo, Seničica in Golo Brdo, ki danes pripadajo občini Medvode (071). Ocenjujemo, da je zaradi omenjene spremembe spremenilo naslove okoli 30 oseb.

Leta 1987 je bil iz naselja Laze pri Dolskem, ki danes pripada občini Dol pri Ljubljani (022) s 184 prebivalci, izločen manjši del ozemlja (ocena: brez prebivalcev) in priključen naselju Podgrad.

Leta 1987 so bili manjši deli ozemlja naselij Brest, Iška Loka in Matena, ki danes pripadajo občini Ig (037), priključeni naselju Ljubljana. Ocenjujemo, da je zaradi te spremembe moralo spremeniti naslove okoli 60 oseb.

Teritorialne spremembe, ki so zajele sosednje občine, ocena obsega pojava

Tovrstnih sprememb ni bilo.

Šifrski sistem

Osnovne šifre za pet ljubljanskih komun v takratnem šifrnem sistemu so bile: šifra 24 za komuno Ljubljana Bežigrad, šifra 25 za komuno Ljubljana Center, šifra 26 za komuno Ljubljana Moste - Polje, šifra 27 za komuno Ljubljana Šiška in šifra 28 za komuno Ljubljana Vič - Rudnik. Različice teh šifer, ki so se občasno uporabljale v statističnih raziskovanjih, so bile: šifre 024, 524 in 5024 za komuno Ljubljana Bežigrad, šifre 025, 525 in 5025 za komuno Ljubljana Center, šifre 026, 526 in 5026 za komuno Ljubljana Moste - Polje, šifre 027, 527 in 5027 za komuno Ljubljana Šiška in šifre 028, 528 in 5028 za komuno Ljubljana Vič - Rudnik.

V začetku leta 1973 so se ustalile naslednje šifre: 5524 za komuno Ljubljana Bežigrad, 5525 za komuno Ljubljana Center, 5526 za komuno Ljubljana Moste - Polje, 5527 za komuno Ljubljana Šiška in šifra 5528 za komuno Ljubljana Vič - Rudnik. Po novem šifrnem sistemu, veljavnem od 1. 1. 1995, je mestna občina Ljubljana dobila šifro 061.

Opomba

*Če upoštevamo naselje Ljubljana (sestavljeno iz petih delov) kot eno naselje. Pri izračunu odstotkov pri posameznih komunah so deli naselja Ljubljana upoštevani kot samostojna naselja (pet delov, skupaj 42 naselij).

062 Ljubno

Upravna enota: Mozirje, 35

Statistična regija: savinjska, 04

Reforma komunalnega sistema, lokalna samouprava

Občina Ljubno je bila ustanovljena ob teritorialnem preoblikovanju komun 3. 10. 1994. Nastala je iz komune Mozirje (s šifro 5535), ki se je takrat preoblikovala v naslednjih pet manjših samostojnih občin:

- Gornji Grad (030),
- Ljubno (062),
- Luče (067),
- Mozirje (079) in
- Nazarje (083).

Komuna Mozirje (5535) je pred preoblikovanjem štela 62 naselij in 16 745 prebivalcev in je obsegala 508,2 km² ozemlja. Od tega je občini Ljubno (062) pripadlo 9 (tj. 14 %) naselij, 2 826 (tj. 17 %) prebivalcev in 78,9 km² (tj. 15 %) ozemlja. Po naših merilih sodi občina Ljubno med manjše občine.

Teritorialne spremembe v občini, ocena obsega pojava

Leta 1992, se je naselje Ljubno ob Savinji administrativno povečalo za 471 prebivalcev, in sicer na račun naselij Primož pri Ljubnem, Savina in Ter. Ljubno ob Savinji je, preden so mu bili priključeni deli omenjenih naselij, štelo 778 prebivalcev. Naselje Primož pri Ljubnem je pred delitvijo štelo 311 (po delitvi 167), naselje Savina 437 (214), naselje Ter pa 334 (230) prebivalcev.

Teritorialne spremembe, ki so zajele sosednje občine, ocena obsega pojava

Tovrstnih sprememb ni bilo.

Šifrski sistem

Občina Ljubno je v novem šifrskem sistemu, veljavnem od 1. 1. 1995, dobila šifro 062.

063 Ljutomer

Upravna enota: Ljutomer, 29

Statistična regija: pomurska, 01

Reforma komunalnega sistema, lokalna samouprava

a) leto 1994

Občina Ljutomer je bila ustanovljena ob teritorialnem preoblikovanju takratnih komun 3. 10. 1994. Nastala je tako, da se je iz komune Ljutomer (s šifro 5529) brez teritorialnih sprememb preoblikovala v občino Ljutomer (s šifro 063).

Komuna Ljutomer (5529) je ob preoblikovanju v občino (063) štela 69 naselij (naselje Bolehnečici, ki je do 2. 10. 1994 pripadalo komuni Ljutomer, je odšteto) in 18 759 prebivalcev in je obsegala 175,3 km² ozemlja. Po naših merilih je sodila tedanja občina Ljutomer med srednje velike občine.

b) leto 1998

Teritorialni obseg današnje občine Ljutomer je bil določen ob spremembah območij občin 7. 8. 1998. Tedaj so bili iz občine Ljutomer (s šifro 063) izločeni trije deli, iz katerih so nastale tri manjše občine:

- Križevci (166),
- Razkrižje (176) in
- Veržej (188).



Občina Ljutomer (063) je pred delitvijo štela 69 naselij in 18 584 prebivalcev in je obsegala 175,2 km² ozemlja. Od tega je občini Ljutomer (063) pripadlo 44 (tj. 64 %) naselij, 12 275 (tj. 66 %) prebivalcev in 107,2 km² (tj. 61 %) ozemlja. Po naših merilih sodi sedanja občina Ljutomer med srednje velike občine.

Teritorialne spremembe v občini, ocena obsega pojava

Naselje Cven se je leta 1985 po številu prebivalcev administrativno povečalo za 50 oseb, in sicer na račun naselij Krapje in Mota. Cven je ob priključitvi delov omenjenih dveh naselij štelo 574 prebivalcev. Naselje Krapje je pred delitvijo štelo 393 (po delitvi 361), naselje Mota pa 388 (383) prebivalcev. Leta 1987 je bil iz naselja Ljutomer izločen manjši del ozemlja in bil priključen naselju Spodnji Kamenščak. Ocenjujemo, da je zaradi tega »prešlo« v drugo naselje okoli 5 oseb. Leta 1990 je bil del naselja Pristava priključen naselju Stročja vas. Ocenjujemo, da je zaradi teh sprememb spremenilo naslove okoli 30 oseb.

V občini Ljutomer je leta 1991 nastalo tudi eno novo naselje, in sicer je iz dela naselja Bučkovci nastalo samostojno naselje Mala Nedelja s 117 prebivalci; naselje Bučkovci je pred delitvijo štelo 294 prebivalcev, po delitvi pa se je po številu prebivalcev administrativno zmanjšalo za 39 %.

Teritorialne spremembe, ki so zajele sosednje občine, ocena obsega pojava

Tovrstnih sprememb ni bilo.

Šifrski sistem

Osnovna šifra za komuno Ljutomer v takratnem šifrnem sistemu v 60. in v začetku 70. let prejšnjega stoletja je bila 29. Različice te šifre, ki so se občasno uporabljale v statističnih raziskovanjih, so bile: 029, 529, 5029. V začetku leta 1973 se je za komuno Ljutomer ustalila šifra 5529 in ta je veljala do konca leta 1994. Današnja občina Ljutomer je v šifrnem sistemu, veljavnem od 1. 1. 1995, ohranila šifro 063.

064 Logatec

Upravna enota: Logatec, 30

Statistična regija: osrednjeslovenska, 08

Reforma komunalnega sistema, lokalna samouprava

Občina Logatec je bila ustanovljena ob teritorialnem preoblikovanju komun 3. 10. 1994. Nastala je tako, da se je iz takratne komune Logatec (s šifro 5530) brez teritorialnih sprememb preoblikovala v občino Logatec (s šifro 064).

Komuna Logatec (5530) je ob preoblikovanju v občino (064) štela 19 naselij in 10 131 prebivalcev in je obsegala 173,1 km² ozemlja. Po naših merilih sodi občina Logatec med srednje velike občine.

Teritorialne spremembe v občini, ocena obsega pojava

Tovrstne spremembe na območju današnje občine Logatec segajo že v leto 1972. Že takrat se je sedem naselij – Blekova vas (ob združitvi 393 prebivalcev), Brod - Logatec (210), Čevica (466), Dolenji Logatec (2 152), Gorenja vas pod Režišami (304), Gorenji Logatec (525) in Martinj Hrib (462) – v celoti združilo v novo naselje Logatec (ob ustanovitvi 4 353 prebivalcev).

Leta 1992 pa se je naselje Vrh nad Rovtami na ozemlju današnje občine Logatec preimenovalo v Vrh Sv. Treh Kraljev.

Teritorialne spremembe, ki so zajele sosednje občine, ocena obsega pojava

Tovrstnih sprememb ni bilo.

Šifrski sistem

Osnovna šifra za komuno Logatec v takratnem šifrnem sistemu v 60. in v začetku 70. let prejšnjega stoletja je bila 30. Različice te šifre, ki so se občasno uporabljale v statističnih raziskovanjih, so bile: 030, 530, 5030. V začetku leta 1973 se je za komuno Logatec ustalila šifra 5530 in ta je veljala do konca leta 1994. V novem šifrnem sistemu, veljavnem od 1. 1. 1995, je občina Logatec dobila šifro 064.

208 Log - Dragomer

Upravna enota: Vrhnika, 60

Statistična regija: osrednjeslovenska, 08

Reforma komunalnega sistema, lokalna samouprava

Občina Log - Dragomer je bila ustanovljena 13. 6. 2006 z izločitvijo dela ozemlja občine Vrhnika (s šifro 140).

Občina Vrhnika (140) je pred delitvijo štela 21 naselij in 18 233 prebivalcev (po stanju 31. 12. 2005, ob popisu 2002 pa 17 729) in je obsegala 126,2 km² ozemlja. Od tega je nova občina Log - Dragomer (208) dobila 3 naselja (tj. 14 % naselij), 19 % ((okoli) 3 356) prebivalcev in 12,9 km² (tj. 10 %) ozemlja. Po naših merilih sodi občina Log - Dragomer med manjše občine.

Teritorialne spremembe v občini, ocena obsega pojava

Na ozemlju današnje občine Log - Dragomer doslej in tudi v času, ko je bila sestavni del takratne občine oz. komune Vrhnika, ni bilo teritorialnih sprememb.

Teritorialne spremembe, ki so zajele sosednje občine, ocena obsega pojava

Tudi tovrstnih sprememb ni bilo

Šifrski sistem

Občina Log - Dragomer je v novem šifrskem sistemu, veljavnem od 1. 1. 1995, dobila šifro 207.

Povezava z drugimi občinami:

občina Vrhnika (140) in komuna Vrhnika (5560).

065 Loška dolina

Upravna enota: Cerknica, 04

Statistična regija: notranjsko-kraška, 10

Reforma komunalnega sistema, lokalna samouprava

a) leto 1994

Občina Loška dolina je bila ustanovljena 3. 10. 1994, in sicer je nastala s preoblikovanjem takratne komune Cerknica (5504) v dve novi občini:

- Cerknica (013) in
- Loška dolina (065).

Komuna Cerknica (5504) je pred preoblikovanjem štela 130 naselij in 15 434 prebivalcev in je obsegala 483,2 km² ozemlja. Od tega je občini Loška dolina pripadlo 65 (tj. 50 %) naselij, 5 291 (tj. 34 %) prebivalcev in 241,8 km² (tj. 50 %) ozemlja. Po naših merilih je sodila tedanja občina Loška dolina med velike občine.

b) leto 1998

Teritorialni obseg današnje občine Loška dolina je bil določen ob spremembah občin 7. 8. 1998. Tedaj je iz dela občine Loška dolina (s šifro 065) nastala manjša občina Bloke (150).

Občina Loška dolina (065) je pred delitvijo štela 65 naselij in 5 269 prebivalcev in je obsegala 241,8 km² ozemlja. Od tega je njeni istoimenski naslednici pripadlo 20 (tj. 31 %) naselij, 3 700 (tj. 70 %) prebivalcev in 166,8 km² (tj. 69 %) ozemlja. Po naših merilih sodi sedanja občina Loška dolina med srednje velike občine.



Teritorialne spremembe v občini, ocena obsega pojava

Od leta 1971 do danes sta na ozemlju današnje občine Loška dolina nastali dve novi naselji:

- Klance iz dela naselja Dane (leta 1986) in
- Sveta Ana pri Ložu iz dela naselja Podlož (leta 2003).

Pred delitvijo je štelo naselje Dane 142, naselje Podlož pa 61 prebivalcev. Novonastalemu naselju Klance je pripadlo 25, naselju Sveta Ana pri Ložu pa 6 prebivalcev. Dane so se zaradi delitve po številu prebivalcev administrativno zmanjšale za 7 %, Podlož pa za 10 %. S ponovno izločitvijo dela naselja Podlož in z njegovo priključitvijo novonastalemu naselju Sveta Ana pri Ložu je bilo, najverjetneje, izmenjanih le nekaj kvadratnih metrov ozemlja.

Teritorialne spremembe, ki so zajele sosednje občine, ocena obsega pojava

Tovrstnih sprememb ni bilo.

Šifrski sistem

Občina Loška dolina je v novem šifrskem sistemu, veljavnem od 1. 1. 1995, ohranila šifro 065.

Povezava z drugimi občinami:

občina Bloke (150) in komuna Cerknica (5504).

066 Loški Potok

Upravna enota: Ribnica, 46

Statistična regija: jugovzhodna Slovenija, 07

Reforma komunalnega sistema, lokalna samouprava

Občina Loški Potok je bila ustanovljena ob teritorialnem preoblikovanju komun 3. 10. 1994. Nastala je iz delov ozemlja takratnih komun Ribnica (s šifro 5546) in Kočevje (s šifro 5516).

Komuni, iz delov katerih je nastala nova občina Loški Potok, sta se razdelili takole:

- komuna Ribnica (5546), ki je pred preoblikovanjem štela 91 naselij in 12 898 prebivalcev in je obsegala 256, 2 km² ozemlja, je razpadla v dve manjši občini:
 - Loški Potok (066) in
 - Ribnica (104).Občini Loški Potok je pripadlo 6 (tj. 7 %) naselij, 1 621 (tj. 13 %) prebivalcev in 53,1 km² (tj. 21 %) ozemlja;
- komuna Kočevje (5516), ki je pred preoblikovanjem štela 165 naselij in 18 235 prebivalcev in je obsegala 713,9 km² ozemlja, je razpadla na:
 - občino Kočevje (048) in
 - občino Osilnico (088) ter
 - del občine Loški Potok (066).Občini Loški Potok je pripadlo 11 (tj. 7 %) naselij, 532 (tj. 3 %) prebivalcev in 81,3 km² (tj. 11 %) ozemlja.

Po teritorialnem preoblikovanju obeh omenjenih komun je občini Loški Potok pripadlo 17 naselij, 2 153 prebivalcev in 134,4 km² ozemlja. Po naših merilih sodi občina Loški Potok med srednje velike občine.

Teritorialne spremembe v občini, ocena obsega pojava

Na ozemlju današnje občine Loški Potok doslej in tudi v času, ko je bila sestavni del takratnih komun Ribnica in Kočevje, ni bilo tovrstnih sprememb.

Teritorialne spremembe, ki so zajele sosednje občine, ocena obsega pojava

Tudi tovrstnih sprememb ni bilo.

Šifrski sistem

Občina Loški Potok je v novem šifrskem sistemu, veljavnem od 1. 1. 1995, dobila šifro 066.



167 Lovrenc na Pohorju

Upravna enota: Ruše, 68

Statistična regija: podravska, 02

Reforma komunalnega sistema, lokalna samouprava

Občina Lovrenc na Pohorju je bila ustanovljena 7. 8. 1998 ob teritorialni spremembi občine Ruše (s šifro 108); iz delov te občine sta nastali dve manjši občini:

- Lovrenc na Pohorju (167) in
- Selnica ob Dravi (178).

Občina Ruše (108) je pred delitvijo štela 28 naselij in 15 051 prebivalcev in je obsegala 209,6 km² ozemlja. Od tega je novi občini Lovrenc na Pohorju (167) pripadlo 7 (tj. 25 %) naselij, 3 174 (tj. 21 %) prebivalcev in 84,4 km² (tj. 40 %) ozemlja. Po naših merilih sodi občina Lovrenc na Pohorju med srednje velike občine.

Teritorialne spremembe v občini, ocena obsega pojava

Na ozemlju današnje občine Lovrenc na Pohorju doslej in tudi v času, ko je bila sestavni del takratne občine oz. komune Ruše, ni bilo teritorialnih sprememb.

Teritorialne spremembe, ki so zajele sosednje občine, ocena obsega pojava

Tudi tovrstnih sprememb ni bilo.

Šifrski sistem

Občina Lovrenc na Pohorju je v novem šifrskem sistemu, veljavnem od 1. 1. 1995, dobila šifro 167.

Povezava z drugimi občinami:

občina Ruše, ki je obstajala od 3. 10. 1994 do 6. 8. 1998 (od 1. 1. 1995 šifra 108), občina Selnica ob Dravi (178) in komuna Ruše (5568).

067 Luče

Upravna enota: Mozirje, 35

Statistična regija: savinjska, 04

Reforma komunalnega sistema, lokalna samouprava

a) leto 1994

Občina Luče je bila ustanovljena 3. 10. 1994; nastala je iz takratne komune Mozirje (5535); ta se je preoblikovala v naslednjih pet manjših samostojnih občin:

- Gornji Grad (030),
- Ljubno (062),
- Luče (067),
- Mozirje (079) in
- Nazarje (083).

Komuna Mozirje (5535) je pred preoblikovanjem štela 62 naselij in 16 745 prebivalcev in je obsegala 508,2 km² ozemlja. Od tega je občini Luče (067) pripadlo 11 (tj. 17 %) naselij, 2 281 (tj. 14 %) prebivalcev in 212,2 km² (tj. 42 %) ozemlja. Po naših merilih je sodila tedanja občina Luče med velike občine.

b) leto 1998

Teritorialni obseg današnje občine Luče je bil določen ob spremembah občin 7. 8. 1998. Tedaj se je del občine Luče (s šifro 067) odcepil in se osamosvojil v občino Solčava (180)



Občina Luče (067) je pred delitvijo štela 11 naselij in 2 172 prebivalcev in je obsegala 212,1 km² ozemlja. Od tega je istoimenski naslednici občini Luče (067) pripadlo 7 (tj. 64 %) naselij, 1 605 (tj. 74 %) prebivalcev in 109,4 km² (tj. 52 %) ozemlja. Po naših merilih sodi sedanja občina Luče med srednje velike občine.

Teritorialne spremembe v občini, ocena obsega pojava

Na ozemlju današnje občine Luče doslej in tudi v času, ko je bila sestavni del takratne komune Mozirje, ni bilo teritorialnih sprememb.

Teritorialne spremembe, ki so zajele sosednje občine, ocena obsega pojava

Tudi tovrstnih sprememb ni bilo.

Šifrski sistem

Občina Luče je v novem šifrnem sistemu, veljavnem od 1. 1. 1995, ohranila šifro 067

Povezava z drugimi občinami:

občina Solčava (180) in komuna Mozirje (5535).

068 Lukovica

Upravna enota: Domžale, 06

Statistična regija: osrednjeslovenska, 08

Reforma komunalnega sistema, lokalna samouprava

Občina Lukovica je bila ustanovljena ob teritorialnem preoblikovanju komun 3. 10. 1994. Nastala je iz komune Domžale (s šifro 5506), ki se je preoblikovala v naslednje štiri manjše samostojne občine:

- Domžale (023),
- Lukovica (068),
- Mengeš (072) in
- Moravče (077).

Komuna Domžale (5506) je ob preoblikovanju štela 170 naselij, 46 676 prebivalcev in je obsegala 239,6 km² ozemlja. Od tega je občini Lukovica (068) pripadlo 66 (tj. 39 %) naselij, 4 591 (tj. 10 %) prebivalcev in 74,9 km² (tj. 31 %) ozemlja. Po naših merilih sodi občina Lukovica med manjše slovenske občine.

Teritorialne spremembe v občini, ocena obsega pojava

Na ozemlju današnje občine Lukovica doslej in tudi v času, ko je bila sestavni del takratne komune Domžale, ni bilo teritorialnih sprememb.

Teritorialne spremembe, ki so zajele sosednje občine, ocena obsega pojava

Tudi tovrstnih sprememb ni bilo.

Šifrski sistem

Občina Lukovica je v novem šifrnem sistemu, veljavnem od 1. 1. 1995, dobila šifro 068.

069 Majšperk

Upravna enota: Ptuj, 42
Statistična regija: podravska, 02

Reforma komunalnega sistema, lokalna samouprava

a) leto 1994

Občina Majšperk je bila ustanovljena 3. 10. 1994; nastala je iz takratne komune Ptuj (5542); ta se je preoblikovala v naslednjih devet manjših samostojnih občin:

- Destrnik - Trnovska vas (018),
- Dornava (024),
- Gorišnica (028),
- Juršinci (042),
- Kidričevo (045),
- Majšperk (069),
- mestna občina Ptuj (096),
- Videm (135) in
- Zavrč (143).

Komuna Ptuj (5542) je pred preoblikovanjem štela 207 naselij in 69 676 prebivalcev in je obsegala 646,5 km² ozemlja. Od tega je občini Majšperk (069) pripadlo 30 (tj. 14 %) naselij, 5 635 (tj. 8 %) prebivalcev in 108,8 km² (tj. 17 %) ozemlja. Po naših merilih je sodila tedanja občina Majšperk med srednje velike občine.

b) leto 1998

Teritorialni obseg današnje občine Majšperk je bil določen ob spremembah občin 7. 8. 1998. Tedaj se del občine Majšperk (s šifro 069) izločil in se osamosvojil v občino Žetale (191).

Občina Majšperk (069) je pred delitvijo štela 31 naselij (v tem številu je zajeto tudi naselje Bolečka vas, ki je do 6. 7. 1998 pripadalo občini Videm) in 5 507 prebivalcev in je obsegala 110,7 km² ozemlja. Od tega je njeni naslednici občini Majšperk (069) pripadlo 26 (tj. 84 %) naselij, 4 084 (tj. 74 %) prebivalcev in 72,7 km² (tj. 66 %) ozemlja. Po naših merilih sodi sedanja občina Majšperk med manjše občine.

Teritorialne spremembe v občini, ocena obsega pojava

Naselje Sveča je bilo leta 1974 razdeljeno na dve manjši samostojni naselji z imeni Spodnja Sveča in Zgornja Sveča. Ob delitvi je naselje Sveča štelo 222 prebivalcev. Novonastalemu naselju Spodnja Sveča je pripadlo 56 prebivalcev, naselju Zgornja Sveča pa 104 prebivalci. Leta 1974 je bilo ustanovljeno še eno novo naselje, in sicer Dol pri Stopercih - z 61 prebivalci. Nastalo je iz dela naselja Sitež. To naselje je pred delitvijo štelo 183 prebivalcev. Naselje Sitež se je na račun delitve po številu prebivalcev administrativno zmanjšalo za 33 %.

Leta 1974 se je del naselja Podložje (dotlej je imelo približno 551 prebivalcev) izločil in se priključil naselju Ptujška Gora. Ocenjujemo, da je bilo število prebivalcev prvotnega naselja Podložje administrativno skoraj prepolovljeno (po delitvi je štelo 270 prebivalcev). Leta 1999 pa se je odcepil del naselja Janški Vrh (to je dotlej štelo 79 prebivalcev) in se priključil naselju Bolečka vas. Ocenjujemo, da je zavoljo te spremembe administrativno prešlo v drugo naselje 10 oseb.

Teritorialne spremembe, ki so zajele sosednje občine, ocena obsega pojava

Območju, ki danes pripada občini Majšperk, je bilo leta 1974 priključeno novo samostojno naselje Kupčinja Vrh s 158 prebivalci. Naselje Kupčinja Vrh je nastalo iz delov ozemlja naselij Čermožiše in Nadole, ki sicer pripadata območju današnje občine Žetale. Čermožiše je ob delitvi štelo 443 (po delitvi 309), Nadole pa 322 (181) prebivalcev.

Šifrski sistem

Občina Majšperk je v novem šifrnem sistemu, veljavnem od 1. 1. 1995, ohranila šifro 069.

Povezava z drugimi občinami:

občina Žetale (191) in komuna Ptuj (5542).



198 Makole

Upravna enota: Slovenska Bistrica, 50
Statistična regija: podravska, 02

Reforma komunalnega sistema, lokalna samouprava

Občina Makole je bila ustanovljena 13. 3. 2006 ob teritorialni spremembi občine Slovenska Bistrica (s šifro 113); iz te občine sta se izločila dva dela ozemlja in se osamosvojila v dve manjši občini:

- Makole (198) in
- Poljčane (200).

Občina Slovenska Bistrica (113) je pred delitvijo štela 110 naselij in 30 459 prebivalcev (po stanju 31. 12. 2005, ob popisu 2002 pa 29 285) in je obsegala 334,5 km² ozemlja. Od tega je novi občini Makole (198) pripadlo 13 (tj. 12 %) naselij, 7 % ((okoli) 2 020) prebivalcev in 36,9 km² (tj. 11 %) ozemlja. Po naših merilih sodi občina Makole med manjše občine.

Teritorialne spremembe v občini, ocena obsega pojava

Leta 1998 je bilo naselje Jelovec preimenovano v Jelovec pri Makolah.

Teritorialne spremembe, ki so zajele sosednje občine, ocena obsega pojava

Tovrstnih sprememb ni bilo.

Šifrski sistem

Občina Makole je v novem šifrnem sistemu, veljavnem od 1. 1. 1995, dobila šifro 198.

Povezava z drugimi občinami:

občina Poljčane (200), občina Slovenska Bistrica, ki je obstajala od 3. 10. 1994 do 12. 3. 2006 (od 1. 1. 1995 šifra 113), in komuna Slovenska Bistrica (5550).

070 Maribor (mestna občina)

Upravna enota: Maribor, 64
Statistična regija: podravska, 02

Reforma komunalnega sistema, lokalna samouprava

a) leto 1994

Mestna občina Maribor je bila ustanovljena 3. 10. 1994; nastala je iz takratne komune Maribor (s šifro 5564); ta se je preoblikovala v štiri manjše samostojne občine, in sicer:

- Duplek (026),
- mestna občina Maribor (070),
- Rače - Fram (098) in
- Starše (115).

Komuna Maribor (5564) je štela 81 naselij (v to število niso zajeta naselja Dragučova, Ložane, Pernica, Vosek, Vukovje in Kušernik – del, ki so do 2. 10. 1994 pripadala komuni Maribor, od 3. 10. 1994 pa komuni Pesnica) in 150 850 prebivalcev in je obsegala 338,7 km² ozemlja. Od tega je mestni občini Maribor (070) pripadlo 50 (tj. 62 %) naselij, 134 979 (tj. 89 %) prebivalcev in 213,7 km² (tj. 63 %) ozemlja. Po naših merilih je sodila tedanja mestna občina Maribor med velike občine.

b) leto 1998

Teritorialni obseg današnje mestne občine Maribor je bil določen ob spremembah občin 7. 8. 1998. Tedaj sta se dva dela mestne občine Maribor (s šifro 070) odcepila in iz njih sta nastali dve manjši občini:

- Hoče - Slivnica (160) in
- Miklavž na Dravskem polju (169).



Mestna občina Maribor (070) je pred delitvijo štela 50 naselij in 131 110 prebivalcev in je obsegala 213,6 km² ozemlja. Od tega je njeni naslednici mestni občini Maribor (070) pripadlo 33 (tj. 66 %) naselij, 115 916 (tj. 89 %) prebivalcev in 147,4 km² (tj. 69 %) ozemlja. Po naših merilih sodi sedanja mestna občina Maribor med srednje velike občine.

Teritorialne spremembe v občini, ocena obsega pojava

Pri teritorialnih spremembah je za območje današnje mestne občine Maribor in druge mariborske občine značilno združevanje in razdruževanje območij celih občin in nereševanje problematike osrednjih in obmestnih naselij ter njihovega medsebojnega vraščanja. V preteklih desetletjih ni bilo naselju Maribor kot osrednjemu naselju formalno priključeno nobeno obmestno naselje.

V drugi polovici leta 1981 se je komuna Maribor s 152 338 prebivalci razdelila na šest novih komun, naselje Maribor s 106 113 pa na štiri dele.

Leta 1989 je na območju štirih delov naselja Maribor (Maribor – del) po združitvi le-teh nastalo novo naselje Maribor s 103 961 prebivalci. Združitev štirih delov naselja Maribor je sledila združitvi ozemlja štirih komun v celoti*, s 151 221 prebivalci. Na enak način, in sicer z združitvijo dveh delov naselja Dogoše (Dogoše – del), je nastalo tudi novo naselje Dogoše z 917 prebivalci. Tudi ta združitev je sledila združitvi komun*.

Na območju današnje mestne občine Maribor se je zgodilo še nekaj manjših teritorialnih sprememb: del naselja Meljski Hrib je bil leta 1989 priključen naselju Malečnik, del naselja Hrastje pa je bil leta 1998 priključen naselju Limbuš. Ocenjujemo, da je v obeh primerih spremenilo naslove okoli 80 oseb.

V obravnavanem obdobju so bila preimenovana še naslednja tri naselja:

- Rošpoh se je preimenoval v Rošpoh – del (leta 1982),
- Vrhov Dol – del se je preimenoval v Vrhov Dol (leta 1992) in
- Brestnica se je preimenovala v Bresternica (leta 2001).

Teritorialne spremembe, ki so zajele sosednje občine, ocena obsega pojava

Naselje Rošpoh je leta 1982 prenehalo obstajati kot samostojno naselje, kajti razdeljeno je bilo na dve novi naselji. Ob delitvi je naselje Rošpoh štelo 981 prebivalcev in je pripadalo takratni komuni Maribor Rotovž* (od leta 1989 komuna Maribor*). Večji del ozemlja s 720 prebivalci in novim imenom Rošpoh – del je ostal še naprej na območju komune Maribor Rotovž*, manjši del z 234 prebivalci in prav tako z imenom Rošpoh – del pa je bil dodeljen komuni Maribor Pesnica* (od leta 1990 komuna Pesnica*).

Šifrski sistem

Osnovna šifra za komuno Maribor v takratnem šifrnem sistemu v 60. in v začetku 70. let prejšnjega stoletja je bila 31. Različice te šifre, ki so se občasno uporabljale v statističnih raziskovanjih, so bile: 031, 531, 5031. V začetku leta 1973 se je za komuno Maribor ustalila šifra 5531 in je veljala do konca leta 1981. V drugi polovici leta 1981 se je komuna Maribor razdelila na šest** novih komun, naselje Maribor pa na štiri dele. Šifrant (s šiframi 5565 do 5570) za tako razdelitev je veljal od 1. 1. 1982 do 31. 12. 1989. Ob koncu leta 1989 so se štiri** mariborske komune združile v novo komuno z imenom Maribor. V šifrnem sistemu je nova komuna Maribor dobila šifro 5564; ta se je uporabljala do konca 1994 leta. Mestna občina Maribor je v novem šifrnem sistemu, veljavnem od 1. 1. 1995, dobila šifro 070.

Povezava z drugimi občinami:

občina Hoče - Slivnica (160), občina Miklavž na Dravskem polju (169) in komuna Maribor (5564).

Opomba

*Tu je obravnavano obdobje teritorialnih sprememb od leta 1970 do konca leta 2005. Komuna Maribor je bila leta 1970 enovita komuna z imenom Maribor in je v šifrnem sistemu imela šifro 31. Nastala je ob koncu leta 1966 z združitvijo komun Maribor Center (s šifro 31), Maribor Tabor (32) in Maribor Tezno (33). Od te združitve dalje sta v sistematičnem zaporedju šifer občin izpuščeni šifri 32 (5532) in 33 (5533). Ti dve šifri nista bili nikoli več uporabljeni v tem šifrnem sistemu.

**V drugi polovici leta 1981 je bila komuna Maribor s šifro 5531 razdeljena na šest manjših komun, in sicer: Maribor Pesnica s šifro 5565, Maribor Pobrezje s šifro 5566, Maribor Rotovž s šifro 5567, Maribor Ruše s šifro 5568, Maribor Tabor s šifro 5569 in Maribor Tezno s šifro 5570. Pri dodelitvi šifer novim mariborskim komunam (od 5565 do 5570) sta bili v zaporedju šifer izpuščeni šifri 5563 in 5564. Šifri komune Žalec (5562) je sledila šifra nove komune Maribor Pesnica (5565). Obstajala je namreč bojazen, da sta se šifri v osemdesetih letih kdaj uporabili za seštevke mest Ljubljana in Maribor. Njuna ponovna uporaba v istem sistemu (šifrantu) bi lahko pripeljala do neželenih podvojitvev določenih rezultatov, ki se seštevajo po šifrah.



Pozneje je bilo ugotovljeno, da šifri nista bili nikoli uporabljeni. Po tej spremembi (šest novih občin, šest novih šifer) so v sistematičnem zaporedju šifer občin izpuščene naslednje šifre: 5531, 5532, 5533, 5563 in 5564.

Ob koncu leta 1989 so se štiri mariborske komune (od prejšnjih šestih), in sicer Maribor Pobrežje s šifro 5566, Maribor Rotovž s šifro 5567, Maribor Tabor s šifro 5569 in Maribor Tezno s šifro 5570, združile v novo komuno z imenom Maribor, ki je dobila šifro 5564 – uporabljena je bila ena od prej omenjenih izpuščenih šifer. Po tej spremembi (združitvi komun) so v sistematičnem zaporedju šifer komun izpuščene naslednje šifre: 5531, 5532, 5533, 5563, 5566 in 5567; ukinjeni šifri 5569 in 5570 pa se prav tako v tem šifrskem sistemu ne bosta več uporabljali.

Leta 1990 sta bili spremenjeni imeni dveh komun, šifri teh komun pa ne:

- Maribor Pesnica (5565) je bila preimenovana v Pesnico (5565) in
- Maribor Ruše (5568) je bila preimenovana v Ruše (5568).

Tako so reformo komunalnega sistema leta 1994 dočakale naslednje mariborske komune: Maribor s šifro 5564, Pesnica s šifro 5565 in Ruše s šifro 5568.

168 Markovci

Upravna enota: Ptuj, 42

Statistična regija: podravska, 02

Reforma komunalnega sistema, lokalna samouprava

Občina Markovci je bila ustanovljena 7. 8. 1998 ob teritorialni spremembi mestne občine Ptuj (s šifro 096); tedaj sta se dva dela te občine osamosvojila in iz njiju sta nastali občini:

- Hajdina (159) in
- Markovci (168).

Mestna občina Ptuj (096) je pred delitvijo štela 26 naselij in 31 729 prebivalcev in je obsegala 118,0 km² ozemlja. Od tega je novi občini Markovci (168) pripadlo 9 (tj. 35 %) naselij, 3 961 (tj. 13 %) prebivalcev in 29,8 km² (tj. 25 %) ozemlja. Po naših merilih sodi občina Markovci med manjše občine.

Teritorialne spremembe v občini, ocena obsega pojava

Na ozemlju današnje občine Markovci doslej in tudi v času, ko je bila sestavni del takratne mestne občine oz. komune Ptuj, ni bilo teritorialnih sprememb.

Teritorialne spremembe, ki so zajele sosednje občine, ocena obsega pojava

Tudi tovrstnih sprememb ni bilo.

Šifrski sistem

Občina Markovci je v novem šifrskem sistemu, veljavnem od 1. 1. 1995, dobila šifro 168.

Povezava z drugimi občinami:

občina Hajdina (159), mestna občina Ptuj, tista, ki je obstajala od 3. 10. 1994 do 6. 8. 1998 (od 1. 1. 1995 šifra 096), in komuna Ptuj (5542).

071 Medvode

Upravna enota: Ljubljana, 24
Statistična regija: osrednjeslovenska, 08

Reforma komunalnega sistema, lokalna samouprava

Občina Medvode je bila ustanovljena ob teritorialnem preoblikovanju komun 3. 10. 1994. Nastala je iz takratne komune Ljubljana Šiška (s šifro 5527) in manjšega dela ozemlja komune Ljubljana Vič - Rudnik (s šifro 5528). Komuna Ljubljana Šiška (5527) se je preoblikovala v:

- del mestne občine Ljubljana (061) in
- občina Medvode (071) ter
- občina Vodice (138).

Ob ustanovitvi je občini Medvode pripadlo 31 naselij, približno 13 273 prebivalcev in približno 77,5 km² ozemlja. Po naših merilih sodi občina Medvode med manjše občine.

Komuni, iz delov katerih je nastala nova občina Medvode, sta se razdelili takole:

- komuna Ljubljana Šiška (5527), ki je pred preoblikovanjem štela 54 naselij (vključno z naseljem Ljubljana – del kot samostojnim naseljem) in 85 417 prebivalcev in se je razprostirala na 156,2 km² ozemlja, je razpadla na tri dele. Delu ozemlja, ki se je priključil občini Medvode (071), je pripadlo 29 (tj. 54 %) naselij, 12 173 (tj. 14 %) prebivalcev in 73,4 km² (tj. 47 %) ozemlja;
- komuna Ljubljana Vič - Rudnik (5528), ki je pred preoblikovanjem štela 189 naselij (v to število je vključeno naselje Ljubljana – del kot samostojno naselje) in 82 840 prebivalcev in se je razprostirala na 542,2 km² ozemlja, je razpadla na sedem delov. Delu ozemlja, ki se je priključil občini Medvode (071), sta pripadli dve naselji (Belo in leta 1994 novonastalo naselje Setnica – del), kar je 1 % naselij, 1 100 (tj. 1 %) prebivalcev in 4,0 km² (tj. 0 %) ozemlja.

Če upoštevamo vseh pet ljubljanskih komun kot celoto (293 naselij – v to število so vključeni deli Ljubljane kot samostojna naselja, 327 596 prebivalcev in 903,1 km² ozemlja) je občina Medvode dobila 10 % naselij, 4 % prebivalcev in 9 % ozemlja.

Teritorialne spremembe v občini, ocena obsega pojava

Leta 1979 je bilo naselje Govejek, ki je štelo 32 prebivalcev, v celoti razdeljeno na dva dela, manjši del se je priključil naselju Trnovec, iz večjega dela (23 prebivalcev) pa je nastalo novo samostojno naselje Osolnik.

Leta 1980 sta bili naselju Medvode (to je takrat štelo 1 962 prebivalcev) v celoti priključeni naselji Preska pri Medvodah (s 596 prebivalci) in Svetje (392).

Leta 1987 so bili manjši deli ozemlja naselij Dvor, Medno in Stanežiče priključeni naseljem Golo Brdo, Seničica in (ponovno) Golo Brdo. Ocenjujemo, da je na ta način okoli 30 oseb spremenilo naslov.

Naselje Setnica je leta 1994 prenehalo obstajati kot samostojno naselje, razdeljeno je bilo namreč na dve novi naselji. Pred delitvijo je naselje Setnica štelo 53 prebivalcev in je pripadalo takratni komuni Ljubljana Vič - Rudnik. Večji del ozemlja s 33 prebivalci in novim imenom Setnica – del je ostal še naprej na območju komune Ljubljana Vič - Rudnik (danes v občini Dobrova - Polhov Gradec), manjši del s 17 prebivalci in prav tako z novim imenom Setnica – del pa je bil takrat dodeljen tedanji komuni Ljubljana Šiška, danes pa pripada občini Medvode.

Priključitev dela naselja Rakovnik naselju Sora leta 2001 je bila opravljena brez »preseljevanja« prebivalcev.

Teritorialne spremembe, ki so zajele sosednje občine, ocena obsega pojava

Tovrstnih sprememb ni bilo.

Šifrski sistem

Občina Medvode je v novem šifrnem sistemu, veljavnem od 1. 1. 1995, dobila šifro 071.



072 Mengeš

Upravna enota: Domžale, 06

Statistična regija: osrednjeslovenska, 08

Reforma komunalnega sistema, lokalna samouprava

Občina Mengeš je bila ustanovljena ob teritorialnem preoblikovanju komun 3. 10. 1994. Nastala je iz takratne komune Domžale (s šifro 5506), ki se je preoblikovala v naslednje štiri manjše samostojne občine:

- Domžale (023),
- Lukovica (068),
- Mengeš (072) in
- Moravče (077).

Komuna Domžale (5506) je pred preoblikovanjem štela 170 naselij in 46 676 prebivalcev in je obsegala 239,6 km² ozemlja. Od tega je občina Mengeš (072) dobila 4 naselja (tj. 2 % naselij), 6 531 (tj. 14 %) prebivalcev in 22,4 km² (tj. 10 %) ozemlja. Po naših merilih sodi občina Mengeš med manjše občine.

Teritorialne spremembe v občini, ocena obsega pojava

Na ozemlju današnje občine Mengeš doslej in tudi v času, ko je bila sestavni del takratne komune Domžale, ni bilo teritorialnih sprememb.

Teritorialne spremembe, ki so zajele sosednje občine, ocena obsega pojava

Tudi tovrstnih sprememb ni bilo.

Šifrski sistem

Občina Mengeš je v novem šifrnem sistemu, veljavnem od 1. 1. 1995, dobila šifro 072.

073 Metlika

Upravna enota: Metlika, 34

Statistična regija: jugovzhodna Slovenija, 07

Reforma komunalnega sistema, lokalna samouprava

Današnja občina Metlika je bila ustanovljena 3. 10. 1994 ob teritorialnem preoblikovanju komun. Nastala je tako, da se je iz takratne komune Metlika (s šifro 5534) brez teritorialnih sprememb preoblikovala v občino Metlika (s šifro 073).

Komuna Metlika (5534) je ob preoblikovanju v občino (073) štela 59 naselij in 8 258 prebivalcev in je obsegala 108,8 km² ozemlja. Po naših merilih sodi občina Metlika med srednje velike občine.

Teritorialne spremembe v občini, ocena obsega pojava

V obravnavanem obdobju se je na ozemlju današnje občine Metlika zgodila ena teritorialna sprememba. Del naselja Podzemelj se je leta 2000 priključil naselju Gradac. Sprememba ni pomenila večjega administrativnega »preseljevanja« prebivalcev. Ocenjujemo, da je moralo spremeniti naslove okoli 10 oseb.

Teritorialne spremembe, ki so zajele sosednje občine, ocena obsega pojava

Tovrstnih sprememb ni bilo.

Šifrski sistem

Osnovna šifra za komuno Metlika v takratnem šifrnem sistemu v 60. in v začetku 70. let prejšnjega stoletja je bila 34. Različice te šifre, ki so se občasno uporabljale v statističnih raziskovanjih, so bile: 034, 534, 5034. V začetku leta 1973 se je za komuno Metlika ustalila šifra 5534 in ta je veljala do konca leta 1994. Po novem šifrnem sistemu, veljavnem od 1. 1. 1995, je občina Metlika dobila šifro 073.

074 Mežica

Upravna enota: Ravne na Koroškem, 45
Statistična regija: koroška, 03

Reforma komunalnega sistema, lokalna samouprava

Občina Mežica je bila ustanovljena ob teritorialnem preoblikovanju komun 3. 10. 1994. Nastala je iz komune Ravne na Koroškem (s šifro 5545); ta se je takrat preoblikovala v naslednje tri manjše samostojne občine:

- Črna na Koroškem (016),
- Mežica (074) in
- Ravne - Prevalje (103).

Komuna Ravne na Koroškem (5545) je pred preoblikovanjem štela 43 naselij in 27 175 prebivalcev in je obsegala 303,9 km² ozemlja. Od tega je občini Mežica (074) pripadlo 6 (tj. 14 %) naselij, 4 155 (tj. 15 %) prebivalcev in 26,4 km² (tj. 9 %) ozemlja. Po naših merilih sodi občina Mežica med manjše občine.

Teritorialne spremembe v občini, ocena obsega pojava

V obravnavanem obdobju se je na ozemlju današnje občine Mežica zgodila ena teritorialna sprememba, in sicer se je leta 1992 del naselja Podkraj pri Mežici s 128 prebivalci priključil naselju Mežica. Ocenjujemo, da je naslove spremenilo okoli 10 do 15 oseb.

Teritorialne spremembe, ki so zajele sosednje občine, ocena obsega pojava

Tovrstnih sprememb ni bilo.

Šifrski sistem

Občina Mežica je v novem šifrskem sistemu, veljavnem od 1. 1. 1995, dobila šifro 074.

169 Miklavž na Dravskem polju

Upravna enota: Maribor, 64
Statistična regija: podravska, 02

Reforma komunalnega sistema, lokalna samouprava

Občina Miklavž na Dravskem polju je bila ustanovljena 7. 8. 1998 ob teritorialnem preoblikovanju mestne občine Maribor (s šifro 070); iz te sta se takrat izločila dva manjša dela in se osamosvojila v dve manjši občini:

- Hoče - Slivnica (160) in
- Miklavž na Dravskem polju (169).

Mestna občina Maribor (070) je pred delitvijo štela 50 naselij in 131 110 prebivalcev in je obsegala 213,6 km² ozemlja. Od tega je nova občina Miklavž na Dravskem polju (169) dobila 4 naselja (tj. 8 % naselij), 5 680 (tj. 4 %) prebivalcev in 12,5 km² (tj. 6 %) ozemlja. Po naših merilih sodi občina Miklavž na Dravskem polju med manjše občine.

Teritorialne spremembe v občini, ocena obsega pojava

Na ozemlju današnje občine Miklavž na Dravskem polju doslej in tudi v času, ko je bila sestavni del takratne mestne občine oz. komune Maribor, ni bilo teritorialnih sprememb.

Teritorialne spremembe, ki so zajele sosednje občine, ocena obsega pojava

Tudi tovrstnih sprememb ni bilo.

Šifrski sistem

Občina Miklavž na Dravskem polju je v novem šifrskem sistemu, veljavnem od 1. 1. 1995, dobila šifro 169.



Povezava z drugimi občinami:

občina Hoče - Slivnica (160), mestna občina Maribor, tista, ki je obstajala od 3. 10. 1994 do 6. 8. 1998 (od 1. 1. 1995 šifra 070), in komuna Maribor (5564).

075 Miren - Kostanjevica

Upravna enota: Nova Gorica, 37

Statistična regija: goriška, 11

Reforma komunalnega sistema, lokalna samouprava

Občina Miren - Kostanjevica je bila ustanovljena ob teritorialnem preoblikovanju komun 3. 10. 1994. Nastala je kot ena izmed štirih manjših občin, v katere se je preoblikovala takratna komuna Nova Gorica (s šifro 5537). Te občine so bile:

- Brda (007),
- Kanal (044),
- Miren - Kostanjevica (075) in
- mestna občina Nova Gorica (084).

Komuna Nova Gorica (5537) je pred preoblikovanjem štela 134 naselij in 59 292 prebivalcev in je obsegala 605,1 km² ozemlja. Od tega je občini Miren - Kostanjevica (075) pripadlo 15 (tj. 11 %) naselij, 4 769 (tj. 8 %) prebivalcev in 62,7 km² (tj. 10 %) ozemlja. Po naših merilih sodi občina Miren - Kostanjevica med manjše občine.

Teritorialne spremembe v občini, ocena obsega pojava

Tovrstnih sprememb ni bilo.

Teritorialne spremembe, ki so zajele sosednje občine, ocena obsega pojava

Manjša izmenjava ozemlja med sosednjimi občinami oz. naselji se je zgodila leta 2000, in sicer je bil del naselja Vrtojba (občina Šempeter - Vrtojba) brez stalnih prebivalcev priključen naselju Bilje (občina Miren - Kostanjevica).

Šifrski sistem

Občina Miren - Kostanjevica je v novem šifrskem sistemu, veljavnem od 1. 1. 1995, dobila šifro 075.

170 Mirna Peč

Upravna enota: Novo mesto, 38

Statistična regija: jugovzhodna Slovenija, 07

Reforma komunalnega sistema, lokalna samouprava

Občina Mirna Peč je bila ustanovljena 7. 8. 1998 ob teritorialni spremembi mestne občine Novo mesto (s šifro 085); takrat so se trije deli te občine osamosvojili v tri manjše občine:

- Dolenjske Toplice (157),
- Mirna Peč (170) in
- Žužemberk (193).

Mestna občina Novo mesto (085) je pred delitvijo štela 241 naselij in 51 374 prebivalcev in je obsegala 620,9 km² ozemlja. Od tega je novi občini Mirna Peč (170) pripadlo 28 (tj. 12 %) naselij, 2 686 (tj. 5 %) prebivalcev in 48,0 km² (tj. 8 %) ozemlja. Po naših merilih sodi občina Mirna Peč med manjše občine.

Teritorialne spremembe v občini, ocena obsega pojava

Vse teritorialne spremembe na ozemlju današnje občine Mirna Peč so se zgodile v letu 1988. Vse te spremembe se nanašajo na administrativno povečanje števila prebivalcev naselja Mirna Peč. Tako sta bili dve naselji – Češence s 73 in

Ivanja vas s 96 prebivalci – v celoti ter manjši deli ozemlja naselij Malenska vas, Mali Vrh in Jablan priključeni naselju Mirna Peč (to je ob priključitvi imelo 472 prebivalcev). Ocenjujemo, da je to povzročilo spremembo naslova okoli 100 osebam.

Teritorialne spremembe, ki so zajele sosednje občine, ocena obsega pojava

Tovrstnih sprememb ni bilo.

Šifrski sistem

Občina Mirna Peč je v novem šifrskem sistemu, veljavnem od 1. 1. 1995, dobila šifro 170.

Povezava z drugimi občinami:

občina Dolenjske Toplice (157), občina Žužemberk (193), mestna občina Novo mesto, tista, ki je obstajala od 3. 10. 1994 do 6. 8. 1998 (od 1. 1. 1995 šifra 085), in komuna Novo mesto (5538).

076 Mislinja

Upravna enota: Slovenj Gradec, 49
Statistična regija: koroška, 03

Reforma komunalnega sistema, lokalna samouprava

Občina Mislinja je bila ustanovljena ob teritorialnem preoblikovanju komun 3. 10. 1994. Nastala je iz komune Slovenj Gradec (s šifro 5549), iz katere sta nastali dve manjši samostojni občini:

- Mislinja (076) in
- mestna občina Slovenj Gradec (112).

Komuna Slovenj Gradec (5549) je pred preoblikovanjem štela 33 naselij in 21 359 prebivalcev in je obsegala 285,7 km² ozemlja. Od tega je občini Mislinja (076) pripadlo 11 (tj. 33 %) naselij, 4 511 (tj. 21 %) prebivalcev in 112,1 km² (tj. 39 %) ozemlja. Po naših merilih sodi občina Mislinja med srednje velike občine.

Teritorialne spremembe v občini, ocena obsega pojava

Vse teritorialne spremembe na ozemlju današnje občine Mislinja so se zgodile leta 1992. Naselje Mislinja se je po številu prebivalcev administrativno povečalo za približno 70 oseb, in sicer na račun naselij Gornji Dolič, Tolsti Vrh pri Mislinji in Završe. Naselje Mislinja je ob priključitvi delov teh treh naselij imelo 1 661 prebivalcev. Naselje Gornji Dolič je pred delitvijo imelo 543 (po delitvi 520), naselje Tolsti Vrh pri Mislinji 189 (168), naselje Završe pa 410 (416) prebivalcev.

Teritorialne spremembe, ki so zajele sosednje občine, ocena obsega pojava

Tovrstnih sprememb ni bilo.

Šifrski sistem

Občina Mislinja je v novem šifrskem sistemu, veljavnem od 1. 1. 1995, dobila šifro 076.

199 Mokronog - Trebelno

Upravna enota: Trebnje, 57
Statistična regija: jugovzhodna Slovenija, 07

Reforma komunalnega sistema, lokalna samouprava

Občina Mokronog - Trebelno je bila ustanovljena 13. 3. 2006 z izločitvijo dela ozemlja občine Trebnje (s šifro 130).

Občina Trebnje (130) je ob delitvi štela 221 naselij in 18 966 prebivalcev (po stanju 31. 12. 2005, ob popisu 2002 pa 18 424) in je obsegala 317,3 km² ozemlja. Od tega je novi občini Mokronog - Trebelno (199) pripadlo 43 (tj. 19 %) naselij, 16 %



((okoli) 2 873) prebivalcev in 73,4 km² (tj. 23 %) ozemlja. Po naših merilih sodi občina Mokronog - Trebelno med manjše občine.

Teritorialne spremembe v občini, ocena obsega pojava

Leta 1992 je bilo naselje Vrh nad Mokronogom preimenovano v Sveti Vrh.

Iz naselja Brezovica pri Trebelnem je bil leta 1996 izločen del ozemlja in priključen naselju Pugled pri Mokronogu. Ocenjujemo, da je spremenilo naslove okoli 15 oseb.

Leta 2000 je na območju, ki danes pripada občini Mokronog - Trebelno, nastalo iz dela naselja Podturn novo samostojno naselje Jagodnik.

Ob delitvi je štelo naselje Podturn 51 prebivalcev. Novonastalemu naselju Jagodnik je ob delitvi pripadlo 29 prebivalcev. Naselje Podturn se je po delitvi administrativno zmanjšalo za 56 % prebivalcev.

Teritorialne spremembe, ki so zajele sosednje občine, ocena obsega pojava

Zgodilo se je še nekaj manjših izmenjav ozemelj med sosednjimi naselji, in sicer: leta 1994 je bil del naselja Pušča priključen naselju Bistrica (občina Trebnje), leta 2000 del naselja Gorenja vas pri Mokronogu naselju Debenc (občina Trebnje), leta 2003 pa del naselja Rakovnik pri Šentrupertu (občina Trebnje) naselju Log. Ocenjujemo, da je spremenilo naslove okoli 15 oseb.

Šifrski sistem

Občina Mokronog - Trebelno je v novem šifrnem sistemu, veljavnem od 1. 1. 1995, dobila šifro 199.

Povezava z drugimi občinami:

občina Trebnje, tista, ki je obstajala od 3. 10. 1994 do 6. 8. 1998 (od 1. 1. 1995 šifra 130), in komuna Trebnje (5557).

077 Moravče

Upravna enota: Domžale, 06

Statistična regija: osrednjeslovenska, 08

Reforma komunalnega sistema, lokalna samouprava

Občina Moravče je bila ustanovljena ob teritorialnem preoblikovanju komun 3. 10. 1994. Nastala je iz komune Domžale (s šifro 5506), ki se je takrat preoblikovala v štiri manjše samostojne občine:

- Domžale (023),
- Lukovica (068),
- Mengeš (072) in
- Moravče (077).

Komuna Domžale (5506) je pred preoblikovanjem štela 170 naselij in 46 676 prebivalcev in je obsegala 239,6 km² ozemlja. Od tega je občini Moravče (077) pripadlo 51 (tj. 30 %) naselij, 4 289 (tj. 9 %) prebivalcev in 62,5 km² (tj. 26 %) ozemlja. Po naših merilih sodi občina Moravče med manjše občine.

Naselji Kokošnje (s 89 prebivalci) in Zalog pod Sveto Trojico (61), ki sta do 6. 8. 1998 pripadali občini Moravče, sta bili ob teritorialni spremembi občin dodeljeni občini Domžale.

Teritorialne spremembe v občini, ocena obsega pojava

V obravnavanem obdobju so na območju današnje občine Moravče nastala tri nova samostojna naselja:

- Straža pri Moravčah – iz dela naselja Drtija (leta 1985) ter
- Dvorje in
- Sveti Andrej – obe naselji iz delov naselja Dole pri Krašcah (leta 1992).

Pred delitvijo je naselje Drtija štelo 210, naselje Dole pri Krašcah pa 230 prebivalcev. Novonastalemu naselju Straža pri Moravčah je pripadlo 40, naselju Dvorje 38, naselju Sveti Andrej pa 51 prebivalcev. Naselje Drtija se je po številu prebivalcev administrativno zmanjšalo za 19 %, naselje Dole pri Krašcah pa za 38 %.

Naselje Dole pod Trojico je bilo leta 1992 preimenovano v Dole pod Sv. Trojico.

Teritorialne spremembe, ki so zajele sosednje občine, ocena obsega pojava

Tovrstnih sprememb ni bilo.

Šifrski sistem

Občina Moravče je v novem šifrnem sistemu, veljavnem od 1. 1. 1995, dobila šifro 077.

078 Moravske Toplice

Upravna enota: Murska Sobota, 36

Statistična regija: pomurska, 01

Reforma komunalnega sistema, lokalna samouprava

Občina Moravske Toplice je bila ustanovljena ob teritorialnem preoblikovanju komun 3. 10. 1994. Nastala je iz komune Murska Sobota (s šifro 5536); ta se je takrat preoblikovala v naslednjih devet manjših samostojnih občin:

- Beltinci (002),
- Cankova - Tišina (010),
- Gornji Petrovci (031),
- Hodoš - Šalovci/Hodos - Šalovci (033),
- Kuzma (056),
- Moravske Toplice (078),
- mestna občina Murska Sobota (080),
- Puconci (097) in
- Rogašovci* (105).

Komuna Murska Sobota (5536) je pred preoblikovanjem štela 135 naselij in 63 340 prebivalcev in je obsegala 691,7 km² ozemlja. Od tega je novi občini Moravske Toplice (078) pripadlo 28 (tj. 20 %) naselij, 6 602 (tj. 10 %) prebivalcev in 144,4 km² (tj. 21 %) ozemlja. Po naših merilih sodi občina Moravske Toplice med srednje velike občine.

Teritorialne spremembe v občini, ocena obsega pojava

V obravnavanem obdobju sta se na ozemlju današnje občine Moravske Toplice zgodili dve spremembi: Iz naselja Tešanovci je bil leta 1989 izločen manjši del ozemlja in priključen naselju Suhi Vrh; ocenjujemo, da ta administrativna sprememba ni pomenila večjega preseljevanja. Leta 1983 pa je bilo naselje Moravci preimenovano v Moravske Toplice.

Teritorialne spremembe, ki so zajele sosednje občine, ocena obsega pojava

Tovrstnih sprememb ni bilo.

Šifrski sistem

Občina Moravske Toplice je v novem šifrnem sistemu, ta velja od 1. 1. 1995, dobila šifro 078.

Opomba

*Ime občine Rogašovci je bilo v Uradnem listu RS, št. 60/94 zapisano napačno – Rogaševci. Popravek je bil objavljen v Uradnem listu RS, št. 56/98.

079 Mozirje

Upravna enota: Mozirje, 35

Statistična regija: savinjska, 04

Reforma komunalnega sistema, lokalna samouprava

a) leto 1994

Občina Mozirje je bila ustanovljena že ob teritorialnem preoblikovanju komun 3. 10. 1994. Nastala je iz komune Mozirje (s šifro 5535), ki se je takrat preoblikovala v naslednjih pet manjših samostojnih občin:

- Gornji Grad (030),
- Ljubno (062),
- Luče (067),
- Mozirje (079) in
- Nazarje (083).

Komuna Mozirje (5535) je pred preoblikovanjem štela 62 naselij in 16 745 prebivalcev in je obsegala 508,2 km² ozemlja. Od tega je občini Mozirje (079) pripadlo 21 (tj. 33 %) naselij, 6 328 (tj. 38 %) prebivalcev in 85,6 km² (tj. 17 %) ozemlja. Po naših merilih je sodila tedanja občina Mozirje med srednje velike občine.

b) leto 1998

Naselje Prihova s 185 prebivalci je bilo 7. 8. 1998 (ob teritorialni spremembi občin) dodeljeno občini Nazarje.

c) leto 2006

Teritorialni obseg današnje občine Mozirje je bil določen ob spremembah občin 13. 6. 2006. Tedaj se je del občine Mozirje (s šifro 079) izločil in se osamosvojil v občino Rečica ob Savinji (209).

Občina Mozirje (079) je pred delitvijo štela 20 naselij in 6 363 prebivalcev (po stanju 31. 12. 2005, ob popisu 2002 pa 6 231) in je obsegala 83,6 km² ozemlja. Od tega je novi občini Mozirje (079) pripadlo 8 (tj. 40 %) naselij, 63 % ((okoli) 3 946) prebivalcev in 53,5 km² (tj. 64 %) ozemlja. Po naših merilih sodi sedanja občina Mozirje med manjše občine.

Teritorialne spremembe v občini, ocena obsega pojava

Naselje Mozirje se je leta 1988 po številu prebivalstva administrativno povečalo za približno 150 oseb, in sicer na račun naselij Brezje, Loke pri Mozirju in Ljubija. Mozirje je ob priključitvi delov omenjenih treh naselij štelo 1 576 prebivalcev. Naselje Brezje je pred delitvijo štelo 262 (po delitvi 238), Loke pri Mozirju 360 (234), Ljubija pa 410 (438) prebivalcev.

Teritorialne spremembe, ki so zajele sosednje občine, ocena obsega pojava

Tovrstnih sprememb ni bilo.

Šifrski sistem

Osnovna šifra za komuno Mozirje v takratnem šifrnem sistemu v 60. in v začetku 70. let prejšnjega stoletja je bila 35. Različice te šifre, ki so se občasno uporabljale v statističnih raziskovanjih, so bile: 035, 535, 5035. V začetku leta 1973 se je za komuno Mozirje ustalila šifra 5535 in ta je veljala do konca leta 1994. Po novem šifrnem sistemu, veljavnem od 1. 1. 1995, je občina Mozirje ohranila šifro 079.

Povezava z drugimi občinami:

občina Rečica ob Savinji (209) in komuna Mozirje (5535).

080 Murska Sobota (mestna občina)

Upravna enota: Murska Sobota, 36
Statistična regija: pomurska, 01

Reforma komunalnega sistema, lokalna samouprava

Mestna občina Murska Sobota je bila ustanovljena ob teritorialnem preoblikovanju komun 3. 10. 1994. Nastala je iz komune Murska Sobota (s šifro 5536); ta se je takrat preoblikovala v devet manjših samostojnih občin:

- Beltinci (002),
- Cankova - Tišina (010),
- Gornji Petrovci (031),
- Hodoš - Šalovci/Hodos - Šalovci (033),
- Kuzma (056),
- Moravske Toplice (078),
- mestna občina Murska Sobota (080),
- Puconci (097) in
- Rogašovci* (105).

Komuna Murska Sobota (5536) je pred preoblikovanjem štela 135 naselij in 63 340 prebivalcev in je obsegala 691,7 km² ozemlja. Od tega je mestni občini Murska Sobota (080) pripadlo 11 (tj. 8 %) naselij, 21 225 (tj. 34 %) prebivalcev in 64,4 km² (tj. 9 %) ozemlja. Po naših merilih sodi mestna občina Murska Sobota med manjše občine.

Teritorialne spremembe v občini, ocena obsega pojava

V obravnavanem obdobju sta se na ozemlju današnje mestne občine Murska Sobota zgodili dve teritorialni spremembi: Naselji Černelavci in Veščica pri Murski Soboti sta leta 1984 medsebojno izmenjali manjša dela ozemlja, število prebivalcev v teh dveh naseljih pa se zaradi te spremembe ni spremenilo. Leta 2002 pa se je del naselja Černelavci (v njem je pred to spremembo živel 1 741 prebivalcev) iz tega naselja izločil in se razglasil za samostojno naselje Pušča (s 530 prebivalci). Naselje Černelavci se je na račun opisane delitve po številu prebivalcev administrativno zmanjšalo približno za 30 %.

Teritorialne spremembe, ki so zajele sosednje občine, ocena obsega pojava

Tovrstnih sprememb ni bilo.

Šifrski sistem

Osnovna šifra za komuno Murska Sobota v takratnem šifrnem sistemu v 60. in v začetku 70. let prejšnjega stoletja je bila 36. Različice te šifre, ki so se občasno uporabljale v statističnih raziskovanjih, so bile: 036, 536, 5036. V začetku leta 1973 se je za komuno Murska Sobota ustalila šifra 5536 in je veljala do konca leta 1994. Po novem šifrnem sistemu, veljavnem od 1. 1. 1995, je mestna občina Murska Sobota dobila šifro 080.

Opomba

*Ime občine Rogašovci je bilo v Uradnem listu RS, št. 60/94 zapisano napačno – Rogaševci. Popravek je bil objavljen v Uradnem listu RS, št. 56/98.

081 Muta

Upravna enota: Radlje ob Dravi, 43
Statistična regija: koroška, 03

Reforma komunalnega sistema, lokalna samouprava

Občina Muta je bila ustanovljena ob teritorialnem preoblikovanju komun 3. 10. 1994. Nastala je iz komune Radlje ob Dravi (s šifro 5543), ki se je takrat preoblikovala v naslednje štiri manjše samostojne občine:

- Muta (081),
- Podvelka - Ribnica (093),
- Radlje ob Dravi (101) in
- Vuzenica (141).



Komuna Radlje ob Dravi (5543) je pred preoblikovanjem štela 42 naselij in 17 221 prebivalcev in je obsegala 345,8 km² ozemlja. Od tega je občini Muta (081) pripadlo 6 (tj. 14 % naselij, 3 780 (tj. 22 %) prebivalcev in 38,7 km² (tj. 11 %) ozemlja. Po naših merilih sodi občina Muta med manjše občine.

Teritorialne spremembe v občini, ocena obsega pojava

Naselje Muta se je leta 1984 administrativno povečalo po številu prebivalcev za približno 30 oseb, in sicer na račun naselij Gortina in Podlipje. Muta je ob priključitvi delov teh dveh naselij štela 2 104 prebivalce. Pred delitvijo je imelo naselje Gortina 519 (po delitvi 524), naselje Podlipje pa 309 (305) prebivalcev.

Na območju današnje občine Muta sta bili dve naselji preimenovani:

- Branik nad Muto je postal Sv. Jernej nad Muto (leta 1993) in
- Podlipje je postalo Sv. Primož nad Muto (leta 1994).

Teritorialne spremembe, ki so zajele sosednje občine, ocena obsega pojava

Tovrstnih sprememb ni bilo.

Šifrski sistem

Občina Muta je v novem šifrnem sistemu, veljavnem od 1. 1. 1995, dobila šifro 081.

082 Naklo

Upravna enota: Kranj, 18

Statistična regija: gorenjska, 09

Reforma komunalnega sistema, lokalna samouprava

Občina Naklo je bila ustanovljena ob teritorialnem preoblikovanju komun 3. 10. 1994. Nastala je iz komune Kranj (s šifro 5518); ta se je takrat preoblikovala v naslednjih pet manjših samostojnih občin:

- Cerklje na Gorenjskem (012),
- mestna občina Kranj (052),
- Naklo (082),
- Preddvor (095) in
- Šenčur (117).

Takratna komuna Kranj (5518) je pred preoblikovanjem štela 120 naselij in 73 766 prebivalcev in je obsegala 453,2 km² ozemlja. Od tega je občini Naklo (082) pripadlo 13 (tj. 11 %) naselij, 4 722 (tj. 6 %) prebivalcev in 28,2 km² (tj. 6 %) ozemlja. Po naših merilih sodi občina Naklo med manjše občine.

Teritorialne spremembe v občini, ocena obsega pojava

Leta 1983 je bilo naselju Naklo (to je takrat štelo 1 172 prebivalcev) v celoti priključeno naselje Pivka (s 299 prebivalci). Naselje Cegelnica se je leta 1984 po številu prebivalcev administrativno povečalo za približno 100 oseb, in sicer na račun delov naselij Malo Naklo in Naklo. Cegelnica je pred priključitvijo delov teh dveh naselij imela 156 prebivalcev. Malo Naklo je pred delitvijo štelo 51, po delitvi pa 17 prebivalcev, Naklo pa pred delitvijo 1 172, po delitvi pa 1 451 prebivalcev.

Teritorialne spremembe, ki so zajele sosednje občine, ocena obsega pojava

Tovrstnih sprememb ni bilo.

Šifrski sistem

Občina Naklo je v novem šifrnem sistemu, veljavnem od 1. 1. 1995, dobila šifro 082.

083 Nazarje

Upravna enota: Mozirje, 35
Statistična regija: savinjska, 04

Reforma komunalnega sistema, lokalna samouprava

Občina Nazarje je bila ustanovljena ob teritorialnem preoblikovanju komun 3. 10. 1994. Nastala je iz komune Mozirje (s šifro 5535), ki se je takrat preoblikovala v naslednjih pet manjših samostojnih občin:

- Gornji Grad (030),
- Ljubno (062),
- Luče (067),
- Mozirje (079) in
- Nazarje (083).

Komuna Mozirje (5535) je pred preoblikovanjem štela 62 naselij in 16 745 prebivalcev in je obsegala 508,2 km² ozemlja. Od tega je občini Nazarje (083) pripadlo 14 (tj. 25 %) naselij, 2 565 (tj. 15 %) prebivalcev in 41,3 km² (tj. 8 %) ozemlja. Po naših merilih sodi občina Nazarje med manjše občine.

Naselje Prihova s 185 prebivalci, ki je do 6. 8. 1998 pripadalo občini Mozirje, je bilo ob teritorialni spremembi območij občin dodeljeno občini Nazarje.

Teritorialne spremembe v občini, ocena obsega pojava

Leta 1990 je bilo naselje Čreta pri Kokarju preimenovano v Čreta pri Kokarjah.

Naselje Brdo je nastalo leta 1994, in sicer iz dela naselja Homec - Brdo (takratna komuna Mozirje). Naselje Homec - Brdo je ob delitvi štelo 131 prebivalcev; novonastalemu naselju Brdo je pripadlo 47 prebivalcev.

Teritorialne spremembe, ki so zajele sosednje občine, ocena obsega pojava

Tovrstnih sprememb ni bilo.

Šifrski sistem

Občina Nazarje je v novem šifrnem sistemu, veljavnem od 1. 1. 1995, dobila šifro 083.

084 Nova Gorica (mestna občina)

Upravna enota: Nova Gorica, 37
Statistična regija: goriška, 11

Reforma komunalnega sistema, lokalna samouprava

a) leto 1994

Mestna občina Nova Gorica je bila ustanovljena 3. 10. 1994, in sicer je nastala iz komune Nova Gorica (s šifro 5537); ta se je takrat preoblikovala v naslednje štiri manjše občine:

- Brda (007),
- Kanal (044),
- Miren - Kostanjevica (075) in
- mestna občina Nova Gorica (084).

Komuna Nova Gorica (5537) je pred preoblikovanjem štela 134 naselij in 59 292 prebivalcev in je obsegala 605,1 km² ozemlja. Od tega je mestni občini Nova Gorica (084) pripadlo 55 (tj. 41 %) naselij, 42 289 (tj. 71 %) prebivalcev in 323,9 km² (tj. 54 %) ozemlja. Po naših merilih je tedanja mestna občina Nova Gorica sodila med velike občine.

b) leto 1998

Mestni občini Nova Gorica je bil ponovno določen teritorialni obseg ob spremembah občin 7. 8. 1998. Tedaj se je del mestne občine Nova Gorica (s šifro 084) izločil in se osamosvojil v manjšo občino Šempeter - Vrtojba (183).



Mestna občina Nova Gorica (084) je pred delitvijo štela 56 naselij in 42 440 prebivalcev in je obsegala 323,8 km² ozemlja. Od tega ji je po spremembi pripadlo 54 (tj. 96 %) naselij, 36 107 (tj. 85 %) prebivalcev in 308,9 km² (tj. 95 %) ozemlja. Tedanja mestna občina Nova Gorica je sodila med velike občine.

c) leto 2006

Današnja mestna občina Nova Gorica ima teritorialni obseg, ki je bil določen 13. 3. 2006. Tedaj se je del mestne občine Nova Gorica (s šifro 084) izločil in se osamosvojil v manjšo občino Renče - Vogrsko (201).

Mestna občina Nova Gorica (084) je pred delitvijo štela 47 naselij in 36 201 prebivalcev (po stanju 31. 12. 2005, ob popisu 2002 pa 35 631) in je obsegala 309,0 km² ozemlja. Od tega ji je po spremembi pripadlo 41 (tj. 87 %) naselij, 88 % (tj. (okoli) 31 529) prebivalcev in 279,5 km² (tj. 90 %) ozemlja. Tudi po tej delitvi sodi mestna občina Nova Gorica med velike občine.

Teritorialne spremembe v občini, ocena obsega pojava

V obravnavanem obdobju so na ozemlju današnje mestne občine Nova Gorica nastala tri nova naselja:

- Solkan iz dela naselja Nova Gorica (leta 1988),
- Podgozd iz dela naselja Ravnica (leta 1997) in
- Dragovica iz dela naselja Grgarske Ravne (leta 2004).

Pred to delitvijo je štelo naselje Nova Gorica 17 481, naselje Ravnica 245, naselje Grgarske Ravne pa 165 prebivalcev. Novonastalemu naselju Solkan je pripadlo 3 324, naselju Podgozd 44 in naselju Dragovica 57 prebivalcev. Naselje Nova Gorica se je zaradi opisane delitve po številu prebivalcev administrativno zmanjšalo za približno 19 %, Ravnica za 18 % in Grgarske Ravne za približno 34 %.

Leta 1993 je bilo naselje Mrljaki preimenovano v Merljaki.

Leta 2005 se je v občini zgodilo še nekaj manjših teritorialnih sprememb, ki niso bistveno vplivale na administrativni pretok prebivalcev iz enega naselja v drugo (šlo je za manjše izmenjave delov ozemelj med naslednjimi naselji: Grgarske Ravne in Dragovica; Loke in Ajševica ter Rožna Dolina; Rožna Dolina in Ajševica ter Kromberk; Ajševica in Rožna Dolina). Ocenjujemo, da je zavoljo teh sprememb moralo spremeniti naslove okoli 30 oseb.

Teritorialne spremembe, ki so zajele sosednje občine, ocena obsega pojava

Tovrstnih sprememb ni bilo.

Šifrski sistem

Osnovna šifra za komuno Nova Gorica v takratnem šifrnem sistemu v 60. in v začetku 70. let prejšnjega stoletja je bila 37. Različice te šifre, ki so se občasno uporabljale v statističnih raziskovanjih, so bile: 037, 537, 5037. V začetku leta 1973 se je za komuno Nova Gorica ustalila šifra 5537 in ta je veljala do konca leta 1994. Mestna občina Nova Gorica je v novem šifrnem sistemu, ta je začel veljati 1. 1. 1995, ohranila šifro 084.

Povezava z drugimi občinami:

občina Renče - Vogrsko (201), občina Šempeter - Vrtojba (183) in komuna Nova Gorica (5537).

085 Novo mesto (mestna občina)

Upravna enota: Novo mesto, 38

Statistična regija: jugovzhodna Slovenija, 07

Reforma komunalnega sistema, lokalna samouprava

a) leto 1994

Mestna občina Novo mesto je bila ustanovljena 3. 10. 1994 iz takratne komune Novo mesto (s šifro 5538), ki se je preoblikovala v tri manjše samostojne občine:

- mestna občina Novo mesto (085),
- Šentjernej (119) in
- Škocjan (121).



Komuna Novo mesto (5538) je pred preoblikovanjem štela 337 naselij (v tem številu so zajeta naselja Bučka, Dolenje Radulje, Dule, Gorenje Radulje, Gornja Stara vas, Jarčji Vrh, Jerman Vrh, Močvirje, Štrit in Zaboršt, ki so do 2. 10. 1994 pripadala komuni Sevnica, od 3. 10. 1994 pa so bila dodeljena komuni Novo mesto) in 60 746 prebivalcev in je obsegala 777,3 km² ozemlja. Od tega je mestni občini Novo mesto (085) pripadlo 241 (tj. 72 %) naselij, 51 159 (tj. 84 %) prebivalcev in 622,9 km² (tj. 80 %) ozemlja. Po naših merilih je sodila mestna občina Novo mesto med velike občine.

b) leto 1998

Mestni občini Novo mesto je bil ponovno določen teritorialni obseg ob spremembah občin 7. 8. 1998. Tedaj so se iz mestne občine Novo mesto (s šifro 085) izločili trije manjši deli in iz njih so nastale manjše občine:

- Dolenjske Toplice (157),
- Mirna Peč (170) in
- Žužemberk (193).

Mestna občina Novo mesto (085) je pred delitvijo štela 241 naselij (naselje Osrečje, ki je do 6. 8. 1998 pripadalo mestni občini Novo mesto, od 7. 8. 1998 pa je bilo priključeno občini Škocjan, v tem številu ni zajeto) in 51 374 prebivalcev in je obsegala 620,9 km² ozemlja. Od tega ji je po spremembi pripadlo 133 (tj. 55 %) naselij, 40 755 (tj. 80 %) prebivalcev in 298,4 km² (tj. 48 %) ozemlja. Tudi takrat je sodila med velike občine.

c) leto 2006

Današnja mestna občina Novo mesto obsega območje, ki je bilo določeno ob ponovni teritorialni spremembi mestne občine Novo mesto (s šifro 085) 13. 3. 2006; tedaj sta se dva dela te občine osamosvojila v dve manjši občini:

- Straža (203) in
- Šmarješke Toplice (206).

Mestna občina Novo mesto (085) je pred delitvijo štela 133 naselij in 41 633 prebivalcev (po stanju 31. 12. 2005, ob popisu 2002 pa 40 925) in je obsegala 298,4 km² ozemlja. Od tega je njeni istoimenski naslednici pripadlo 98 (tj. 74 %) naselij, 84 % ((okoli) 34 432) prebivalcev in 235,7 km² (tj. 79 %) ozemlja. Tudi po zadnji delitvi pa sodi mestna občina Novo mesto med velike občine.

Teritorialne spremembe v občini, ocena obsega pojava

Pridruževanje obmestnih naselij k večjim osrednjim naseljem sega na ozemlju današnje mestne občine Novo mesto že v leto 1979; tega leta se je namreč v celoti priključilo naselju Novo mesto enaindvajset naselij: Brod (ob priključitvi 247 prebivalcev), Bršljin (520), Cegelnica pri Novem mestu (307), Dolenje Kamence (316), Gotna vas (470), Groblje (34), Irča vas (376), Jedinščica (132), Krka (141), Ločna (246), Mačkovec pod Trško Goro (192), Mala Bučna vas (239), Muhaber (288), Potočna vas (113), Ragovo (95), Regrča vas (587), Šmihel pri Novem mestu (504), Velika Bučna vas (185), Velika Cikava (51), Žabja vas (761) in Kunče. Tako se je naselje Novo mesto, ki je pred priključitvijo omenjenih naselij štelo 9 668 prebivalcev, administrativno povečalo za 5 804 ljudi.

Od leta 1971 do danes sta na današnjem ozemlju mestne občine Novo mesto nastali dve novi naselji:

- Petelinjek iz delov naselij Potov Vrh, Sela pri Ratežu in Smolenja vas (leta 1984) in
- Križe iz delov naselij Veliki Slatnik, Potov Vrh in Velike Brusnice (leta 1992).

Novonastalemu naselju Petelinjek je pripadlo 148 prebivalcev, naselju Križe pa 88 prebivalcev. Pred delitvijo je naselje Potov Vrh štelo 251 (po delitvi 208), Sela pri Ratežu 111 (69), Smolenja vas 426 (426), Veliki Slatnik 152 (127), Potov Vrh 208 (157), Velike Brusnice pa 483 (498) prebivalcev.

V mestni občini Novo mesto se je zgodilo še nekaj manjših delitev naselij, toda vse te spremembe niso povzročile večjega administrativnega preseljevanja prebivalcev. Ocenjujemo, da je v vseh teh primerih spremenilo naslove od 50 do 70 oseb.

Eno naselje je bilo v tem obdobju preimenovano, in sicer Vrhe pri Dolžu v Vrhe (leta 1992).

Teritorialne spremembe, ki so zajele sosednje občine, ocena obsega pojava

Manjši del ozemlja naselja Gumberk je bil leta 1985 priključen naselju Dolenje Mokro Polje v občini Šentjernej.

Šifrski sistem

Osnovna šifra za komuno Novo mesto v takratnem šifrnem sistemu v 60. in v začetku 70. let prejšnjega stoletja je bila 38. Različice te šifre, ki so se občasno uporabljale v statističnih raziskovanjih, so bile: 038, 538, 5038. V začetku leta 1973 se je



za komuno Novo mesto ustalila šifra 5538 in ta je veljala do konca leta 1994. Mestna občina Novo mesto je v šifrnem sistemu, veljavnem od 1. 1. 1995, ohranila šifro 085.

Povezava z drugimi občinami:

občina Dolenjske Toplice (157), občina Mirna Peč (170), občina Žužemberk (193), občina Straža (203), občina Šmarješke Toplice (206) in komuna Novo mesto (5538).

086 Odranci

Upravna enota: Lendava, 22

Statistična regija: pomurska, 01

Reforma komunalnega sistema, lokalna samouprava

Občina Odranci je bila ustanovljena ob teritorialnem preoblikovanju komun 3. 10. 1994. Nastala je iz komune Lendava/Lendva (s šifro 5522); ta se je takrat preoblikovala v naslednjih pet manjših samostojnih občin:

- Črenšovci (015),
- Kobilje (047),
- Lendava/Lendva (059),
- Odranci (086) in
- Turnišče (132).

Komuna Lendava/Lendva (5522) je pred preoblikovanjem štela 41 naselij in 26 018 prebivalcev in je obsegala 256,9 km² ozemlja. Od tega je občina Odranci (086) dobila 1 naselje (tj. 2 % naselij), 1 807 (tj. 7 %) prebivalcev in 6,9 km² (tj. 3 %) ozemlja. Po naših merilih sodi občina Odranci med manjše občine.

Teritorialne spremembe v občini, ocena obsega pojava

Na ozemlju današnje občine Odranci doslej in tudi v času, ko je bila sestavni del takratne komune Lendava/Lendva, ni bilo teritorialnih sprememb.

Teritorialne spremembe, ki so zajele sosednje občine, ocena obsega pojava

Tudi tovrstnih sprememb ni bilo.

Šifrski sistem

Občina Odranci je v novem šifrnem sistemu, veljavnem od 1. 1. 1995, dobila šifro 086.

171 Oplotnica

Upravna enota: Slovenska Bistrica, 50

Statistična regija: podravska, 02

Reforma komunalnega sistema, lokalna samouprava

Občina Oplotnica je bila ustanovljena 7. 8. 1998 z izločitvijo dela območja občine Slovenska Bistrica (s šifro 113).

Občina Slovenska Bistrica (113) je pred delitvijo štela 129 naselij in 33 482 prebivalcev in je obsegala 367,6 km² ozemlja. Od tega je novi občini Oplotnica (171) pripadlo 21 (tj. 16 %) naselij, 3 937 (tj. 12 %) prebivalcev in 33,1 km² (tj. 9 %) ozemlja. Po naših merilih sodi občina Oplotnica med manjše občine.

Teritorialne spremembe v občini, ocena obsega pojava

Med sosednjima naseljema Gorica in Oplotnica je bil leta 1988 opravljen manjši popravek meja (ocena: brez »preseljevanja« prebivalcev).

Štirim naseljem na območju današnje občine Oplotnica so se leta 1998 spremenila imena:

- Brezje je bilo preimenovano v Brezje pri Oplotnici,
- Dobrova je bila preimenovana v Dobrovo pri Prihovi,
- Gorica je bila preimenovana v Gorico pri Oplotnici in
- Straža je bila preimenovana v Stražo pri Oplotnici.

Teritorialne spremembe, ki so zajele sosednje občine, ocena obsega pojava

Tovrstnih sprememb ni bilo.

Šifrski sistem

Občina Oplotnica je v novem šifrskem sistemu, veljavnem od 1. 1. 1995, dobila šifro 171.

087 Ormož

Upravna enota: Ormož, 39

Statistična regija: podravska, 02

Reforma komunalnega sistema, lokalna samouprava

a) leto 1994

Občina Ormož je bila ustanovljena ob teritorialnem preoblikovanju komun 3. 10. 1994. Nastala je tako, da se iz takratne komune Ormož (s šifro 5539) brez teritorialnih sprememb preoblikovala v občino Ormož (s šifro 087).

Komuna Ormož (5539) je ob preoblikovanju v občino (087) štela 81 naselij in 17 845 prebivalcev in je obsegala 212,3 km² ozemlja občine. Po naših merilih je sodila tedanja občina Ormož med velike občine.

b) leto 2006

Teritorialni obseg današnje občine Ormož je bil določen ob spremembah občin 13. 3. 2006. Tedaj sta se iz občine Ormož (s šifro 087) izločila dva manjša dela in se osamosvojila v občini:

- Središče ob Dravi (202) in
- Sveti Tomaž (205).

Občina Ormož (087) je pred delitvijo štela 81 naselij in 17 665 prebivalcev (po stanju 31. 12. 2005, ob popisu 2002 pa 17 095) in je obsegala 212,4 km² ozemlja. Od tega je občini Ormož (087) pripadlo 59 (tj. 73 %) naselij, 74 % ((okoli) 12 738) prebivalcev in 141,6 km² (tj. 67 %) ozemlja. Po naših merilih sodi sedanja občina Ormož med srednje velike občine.

Teritorialne spremembe v občini, ocena obsega pojava

V obravnavanem obdobju je bilo eno naselje na območju današnje občine Ormož preimenovano, in sicer se je

- Cerovec preimenoval v Cerovec Stanka Vraza (leta 1980).

Manjša teritorialna sprememba se je zgodila tudi leta 2001: iz naselja Dobrava se je izločil manjši del ozemlja in se priključil naselju Ormož. Naselje Dobrava je pred delitvijo štelo 153, po delitvi pa 130 prebivalcev. Ocenjujemo, da se je v tem primeru administrativno »preselilo« okoli 30 oseb.

Teritorialne spremembe, ki so zajele sosednje občine, ocena obsega pojava

Tovrstnih sprememb ni bilo.

Šifrski sistem

Osnovna šifra za komuno Ormož v takratnem šifrskem sistemu v 60. in v začetku 70. let prejšnjega stoletja je bila 39. Različice te šifre, ki so se občasno uporabljale v statističnih raziskovanjih, so bile: 039, 539, 5039. V začetku leta 1973 se je za komuno Ormož ustalila šifra 5539 in ta je veljala do konca leta 1994. Po novem šifrskem sistemu, veljavnem od 1. 1. 1995, je občina Ormož ohranila šifro 087.

Povezava z drugimi občinami:

občina Središče ob Dravi (202), občina Sveti Tomaž (205) in komuna Ormož (5539).

088 Osilnica

Upravna enota: Kočevje, 16

Statistična regija: jugovzhodna Slovenija, 07

Reforma komunalnega sistema, lokalna samouprava

Občina Osilnica je bila ustanovljena ob teritorialnem preoblikovanju komun 3. 10. 1994. Nastala je iz komune Kočevje (s šifro 5516), ki se je takrat preoblikovala v občini:

- Kočevje (048) in
- Osilnica (088) ter
- del občine Loški Potok (066).

Komuna Kočevje (5516) je pred preoblikovanjem štela 165 naselij in 18 235 prebivalcev in je obsegala 713,9 km² ozemlja. Od tega je občini Osilnica (088) pripadlo 19 (tj. 11 %) naselij, 402 (tj. 2 %) prebivalcev in 36,2 km² (tj. 5 %) ozemlja. Po naših merilih sodi občina Osilnica med manjše občine.

Teritorialne spremembe v občini, ocena obsega pojava

Na ozemlju današnje občine Osilnica doslej in tudi v času, ko je bila sestavni del takratne komune Kočevje, ni bilo teritorialnih sprememb.

Teritorialne spremembe, ki so zajele sosednje občine, ocena obsega pojava

Tudi tovrstnih sprememb ni bilo.

Šifrski sistem

Občina Osilnica je v novem šifrskem sistemu, veljavnem od 1. 1. 1995, dobila šifro 088.

089 Pesnica

Upravna enota: Pesnica*, 65

Statistična regija: podravska, 02

Reforma komunalnega sistema, lokalna samouprava

Občina Pesnica je bila ustanovljena ob teritorialnem preoblikovanju komun 3. 10. 1994. Nastala je iz komune Pesnica (s šifro 5565); iz te so takrat nastale naslednje tri manjše samostojne občine:

- Kungota (055),
- Pesnica (089) in
- Šentilj (118).

Komuna Pesnica (5565) je štela 71 naselij (v tem številu so zajeta naselja Dragučova, Ložane, Pernica, Vosek, Vukovje in Kušernik – del, ki so do 3. 10. 1994 pripadala komuni Maribor) in 20 020 prebivalcev in je obsegala 189,7 km² ozemlja. Od tega je občini Pesnica (089) pripadlo 30 (tj. 42 %) naselij, 7 205 (tj. 36 %) prebivalcev in 75,8 km² (tj. 40 %) ozemlja. Po naših merilih sodi občina Pesnica med manjše občine.

Teritorialne spremembe v občini, ocena obsega pojava

Na ozemlju današnje občine Pesnica doslej in tudi v času, ko je bila sestavni del takratne komune Pesnica, ni bilo tovrstnih sprememb.

Teritorialne spremembe, ki so zajele sosednje občine, ocena obsega pojava

Naselje Rošpoh je leta 1982 prenehalo obstajati kot samostojno naselje, razdeljeno je bilo namreč na dve novi naselji. Pred delitvijo je naselje Rošpoh štelo 981 prebivalcev in je pripadalo takratni komuni Maribor Rotovž** (od leta 1989 komuna Maribor**). Večji del ozemlja s 720 prebivalci in novim imenom Rošpoh – del je ostal še naprej na območju komune Maribor Rotovž**, manjši del z 234 prebivalci in prav tako z imenom Rošpoh – del pa je bil dodeljen komuni Maribor Pesnica** (od leta 1990 komuna Pesnica**).

Šifrski sistem

Osnovna šifra za komuno Pesnica v takratnem šifrnem sistemu v 60. in v začetku 70. let prejšnjega stoletja je bila 65. Različice te šifre, ki so se občasno uporabljale v statističnih raziskovanjih, so bile: 065, 565, 5065. V začetku leta 1973 se je za komuno Pesnica ustalila šifra 5565 in ta je veljala do konca leta 1994. Po novem šifrnem sistemu, veljavnem od 1. 1. 1995, je občina Pesnica dobila šifro 089.

Opomba

*Večina naselij občine Pesnica sodi pod upravno enoto Pesnica, razen naselij Dragučova, Ložane, Pernica, Vosek in Vukovje, ki sodijo pod upravno enoto Maribor.

**Več o združitvah in razdružitvah mariborskih občin glej pri mestni občini Maribor (070).

090 Piran/Pirano

Upravna enota: Piran, 40

Statistična regija: obalno-kraška, 12

Reforma komunalnega sistema, lokalna samouprava

Občina Piran/Pirano je bila ustanovljena ob teritorialnem preoblikovanju komun 3. 10. 1994. Nastala je tako, da se je iz takratne komune Piran/Pirano (s šifro 5540) brez teritorialnih sprememb preoblikovala v občino Piran/Pirano (s šifro 090).

Komuna Piran/Pirano (5540) je ob preoblikovanju v občino (090) štela 11 naselij in 17 463 prebivalcev in je obsegala 44,5 km² ozemlja. Po naših merilih sodi občina Piran/Pirano med manjše občine.

Teritorialne spremembe v občini, ocena obsega pojava

V obravnavanem obdobju sta se na območju današnje občine Piran/Pirano zgodili dve spremembi, in sicer leta 1995: naselje Raven se je preimenovalo v Sveti Peter in manjši del ozemlja naselja Seča/Sezza je bil priključen naselju Lucija/Lucia.

Teritorialne spremembe, ki so zajele sosednje občine, ocena obsega pojava

Tovrstnih sprememb ni bilo.

Šifrski sistem

Osnovna šifra za komuno Piran/Pirano v takratnem šifrnem sistemu v 60. in v začetku 70. let prejšnjega stoletja je bila 40. Različice te šifre, ki so se občasno uporabljale v statističnih raziskovanjih, so bile: 040, 540, 5040. V začetku leta 1973 se je za komuno Piran/Pirano ustalila šifra 5540 in ta je veljala do konca leta 1994. Po novem šifrnem sistemu, veljavnem od 1. 1. 1995, je občina Piran/Pirano dobila šifro 090.

091 Pivka

Upravna enota: Postojna, 41
Statistična regija: notranjsko-kraška, 10

Reforma komunalnega sistema, lokalna samouprava

Občina Pivka je bila ustanovljena ob teritorialnem preoblikovanju komun 3. 10. 1994. Nastala je iz komune Postojna (s šifro 5541); iz te sta takrat nastali dve manjši samostojni občini:

- Pivka (091) in
- Postojna (094).

Komuna Postojna (5541) je pred preoblikovanjem štela 69 naselij in 19 498 prebivalcev in je obsegala 493,0 km² ozemlja. Od tega je občini Pivka (091) pripadlo 29 (tj. 42 %) naselij, 5 931 (tj. 30 %) prebivalcev in 223,2 km² (tj. 45 %) ozemlja. Po naših merilih sodi občina Pivka med velike občine.

Teritorialne spremembe v občini, ocena obsega pojava

Dve naselji na današnjem območju občine Pivka sta se preimenovali:

- Dolane v Šmihel (leta 1990) in
- Tabor nad Knežakom v Šilentabor (leta 2000).

Leta 1994 je iz delov naselij Nadanje selo, Mala Pristava, Nova Sušica in Stara Sušica nastalo novo manjše samostojno naselje Ribnica (s 14 prebivalci). Takoj po nastanku je bil opravljen popravek meja med sosednjimi naselji in naselji Stara in Nova Sušica sta od naselja Ribnica nekaj ozemlja dobili nazaj.

Še približno 70 oseb se je administrativno »preselilo«, in sicer leta 1994 ob izmenjavi ozemlja med naselji Kal in Šmihel, Jurišče in Palčje, Palčje in Jurišče ter leta 2001 med naseljema Velika Pristava in Pivka.

Teritorialne spremembe, ki so zajele sosednje občine, ocena obsega pojava

Tovrstnih sprememb ni bilo.

Šifrski sistem

Občina Pivka je v novem šifrnem sistemu, veljavnem od 1. 1. 1995, dobila šifro 091.

092 Podčetrtek

Upravna enota: Šmarje pri Jelšah, 54
Statistična regija: savinjska, 04

Reforma komunalnega sistema, lokalna samouprava

a) leto 1994

Občina Podčetrtek je bila ustanovljena 3. 10. 1994; nastala je iz komune Šmarje pri Jelšah (5554); ta se je takrat preoblikovala v naslednjih pet manjših občin:

- Kozje (051),
- Podčetrtek (092),
- Rogaška Slatina (106),
- Rogatec (107) in
- Šmarje pri Jelšah (124).

Komuna Šmarje pri Jelšah (5554) je pred preoblikovanjem štela 188 naselij in 32 429 prebivalcev in je obsegala 400,1 km² ozemlja. Od tega je občini Podčetrtek (092) pripadlo 38 (tj. 20 %) naselij, 4 970 (tj. 15 %) prebivalcev in 91,6 km² (tj. 23 %) ozemlja. Po naših merilih je sodila takratna občina Podčetrtek med srednje velike občine.

b) leto 1998

Teritorialni obseg današnje občine Podčetrtek je bil določen ob spremembah občin 7. 8. 1998. Tedaj je bil iz občine Podčetrtek (s šifro 092) izločen njen manjši del in iz njega je nastala občina Bistrica ob Sotli (149).

Občina Podčetrtek (092) je pred delitvijo štela 37 naselij in 4 762 prebivalcev in je obsegala 91,6 km² ozemlja. Od tega je njeni istoimenski naslednici pripadlo 26 (tj. 70 %) naselij, 3 305 (tj. 69 %) prebivalcev in 60,5 km² (tj. 66 %) ozemlja. Po naših merilih sodi današnja občina Podčetrtek med manjše občine.

Teritorialne spremembe v občini, ocena obsega pojava

Vse teritorialne spremembe na ozemlju današnje občine Podčetrtek so se zgodile v letu 1995. Dva dela ozemlja naselja Slake s 75 prebivalci sta se iz tega naselja izločila in se priključila eden naselju Podčetrtek, drugi naselju Virštanj. Preostali del naselja Slake in naselje Sopote (s 172 prebivalci) so se združili v enotno naselje z imenom Olimje (pred združitvijo je štelo 250 prebivalcev). Omenjene spremembe niso povzročile večjega administrativnega preseljevanje prebivalcev iz enega naselja v drugo. In še zadnja sprememba v tem obdobju: del ozemlja naselja Sodna vas (s 172 prebivalci) se je iz tega naselja izločil in se priključil naselju Podčetrtek. Ocenjujemo, da se je število prebivalcev v naselju Sodna vas administrativno zmanjšalo za več kot polovico (pred delitvijo je štelo 172, po njej pa 80 prebivalcev).

Teritorialne spremembe, ki so zajele sosednje občine, ocena obsega pojava

Tovrstnih sprememb ni bilo.

Šifrski sistem

Občina Podčetrtek je v novem šifrskem sistemu, veljavnem od 1. 1. 1995, ohranila šifro 092.

Povezava z drugimi občinami:

občina Bistrica ob Sotli (149) in komuna Šmarje pri Jelšah (5554).

172 Podlehnik

Upravna enota: Ptuj, 42

Statistična regija: podravska, 02

Reforma komunalnega sistema, lokalna samouprava

Občina Podlehnik je bila ustanovljena 7. 8. 1998 z izločitvijo dela občine Videm (s šifro 135).

Občina Videm (135) je pred delitvijo štela 44 naselij in 7 528 prebivalcev in je obsegala 126,0 km² ozemlja. Od tega je novi občini Podlehnik (172) pripadlo 13 (tj. 30 %) naselij, 1 945 (tj. 26 %) prebivalcev in 45,9 km² (tj. 36 %) ozemlja. Po naših merilih sodi občina Podlehnik med manjše občine.

Teritorialne spremembe v občini, ocena obsega pojava

Naselje Gruškovje (takratna komuna Ptuj) s 485 prebivalci je leta 1974 prenehalo obstajati kot samostojno naselje. Ozemlje tega naselja je bilo namreč razdeljeno na tri dele: iz dveh delov sta nastali dve novi naselji – Spodnje Gruškovje (z 78 prebivalci) in Zgornje Gruškovje (s 181 prebivalci) –, ki danes pripadata občini Podlehnik; tretji, najmanjši del (ocena: okoli 10 oseb) pa je bil priključen naselju Trdobjci, ki danes pripada občini Videm.

Teritorialne spremembe, ki so zajele sosednje občine, ocena obsega pojava

Iz naselja Ložina (občina Podlehnik), ki je pred delitvijo štela 158 prebivalcev, je bil leta 1979 izločen del ozemlja in priključen naselju Velika Varnica (danes pripada občini Videm). Ocenjujemo, da se je administrativno »preselilo« od 20 do 30 oseb.

Šifrski sistem

Občina Podlehnik je v novem šifrskem sistemu, veljavnem od 1. 1. 1995, dobila šifro 172.

Povezava z drugimi občinami:

občina Videm (069) in komuna Ptuj (5542).



093 Podvelka

Upravna enota: Radlje ob Dravi, 43
Statistična regija: koroška, 03

Reforma komunalnega sistema, lokalna samouprava

a) leto 1994

Občina Podvelka - Ribnica je bila ustanovljena 3. 10. 1994 iz komune Radlje ob Dravi (5543); ta se je takrat preoblikovala v naslednje štiri manjše samostojne občine:

- Muta (081),
- Podvelka - Ribnica (093),
- Radlje ob Dravi (101) in
- Vuzenica (141).

Komuna Radlje ob Dravi (5543) je pred preoblikovanjem štela 42 naselij in 17 221 prebivalcev in je obsegala 345,8 km² ozemlja. Od tega je občini Podvelka - Ribnica (093) pripadlo 17 (tj. 40 %) naselij, 4 292 (tj. 24 %) prebivalcev in 162,9 km² (tj. 47 %) ozemlja. Po naših merilih je sodila tedanja občina Podvelka - Ribnica med srednje velike občine.

b) leto 1998

Teritorialni obseg današnje občine Podvelka je bil določen ob spremembah občin 7. 8. 1998. Tedaj se je manjši del občine Podvelka - Ribnica (s šifro 093) izločil in se osamosvojil v občino Ribnica na Pohorju (177). Občini je bilo tedaj spremenjeno tudi ime – odslej se imenuje Podvelka.

Občina Podvelka - Ribnica (093) je pred delitvijo štela 17 naselij in 4 196 prebivalcev in je obsegala 163,1 km² ozemlja. Od tedaj je njeni naslednici občini Podvelka (093) pripadlo 11 (tj. 65 %) naselij, 2 879 (tj. 69 %) prebivalcev in 103,8 km² (tj. 64 %) ozemlja. Po naših merilih sodi občina Podvelka med srednje velike občine.

Teritorialne spremembe v občini, ocena obsega pojava

Na ozemlju današnje občine Podvelka doslej in tudi v času, ko je bila sestavni del takratne občine Podvelka - Ribnica oz. komune Radlje ob Dravi, ni bilo tovrstnih sprememb.

Teritorialne spremembe, ki so zajele sosednje občine, ocena obsega pojava

Del naselja Kozji Vrh (občina Podvelka) se je leta 1994 iz tega naselja izločil (omenjeno naselje je pred delitvijo štelo 230 prebivalcev) in se priključil naselju Remšnik (občina Radlje ob Dravi). Ocenjujemo, da je to povzročilo spremenilo naslova za okoli 30 oseb.

Šifrski sistem

Občina Podvelka je v novem šifrnem sistemu, veljavnem od 1. 1. 1995, ohranila šifro 093.

Povezava z drugimi občinami:

občina Ribnica na Pohorju (177) in komuna Radlje ob Dravi (5543).

200 Poljčane

Upravna enota: Slovenska Bistrica, 50
Statistična regija: podravska, 02

Reforma komunalnega sistema, lokalna samouprava

Občina Poljčane je bila ustanovljena 13. 3. 2006 ob teritorialni spremembi občine Slovenska Bistrica (s šifro 113); dva dela te občine sta se takrat izločila in se osamosvojila v občini:

- Makole (198) in
- Poljčane (200).

Občina Slovenska Bistrica (113) je pred delitvijo štela 110 naselij in 30 459 prebivalcev (po stanju 31. 12. 2005, ob popisu 2002 pa 29 285) in je obsegala 334,5 km² ozemlja. Od tega je novi občini Poljčane (200) pripadlo 18 (tj. 16 %) naselij, 15 % ((okoli) 4 372) prebivalcev in 37,5 km² (tj. 11 %) ozemlja. Po naših merilih sodi občina Poljčane med manjše občine.

Teritorialne spremembe v občini, ocena obsega pojava

Leta 1988 je bil del ozemlja naselja Poljčane priključen naselju Spodnje Poljčane, del naselja Spodnje Poljčane pa naselju Poljčane. Ta sprememba je povzročila spremembo naslova za okoli 50 prebivalcev.

Leta 1998 sta dve naselji na območju današnje občine Poljčane spremenili ime:

- naselje Globoko je bilo preimenovano v Globoko ob Dravinji in
- naselje Hrastovec je bilo preimenovano v Hrastovec pod Bočem.

Teritorialne spremembe, ki so zajele sosednje občine, ocena obsega pojava

Tovrstnih sprememb ni bilo.

Šifrski sistem

Občina Poljčane je v novem šifrskem sistemu, veljavnem od 1. 1. 1995, dobila šifro 200.

Povezava z drugimi občinami:

občina Makole (198), občina Slovenska Bistrica, ki je obstajala od 3. 10. 1994 do 12. 3. 2006 (od 1. 1. 1995 šifra 113), in komuna Slovenska Bistrica (5550).

173 Polzela

Upravna enota: Žalec, 62

Statistična regija: savinjska, 04

Reforma komunalnega sistema, lokalna samouprava

Občina Polzela je bila ustanovljena 7. 8. 1998 ob teritorialnem preoblikovanju prejšnje občine Žalec (s šifro 145); iz te je takrat nastalo naslednjih šest manjših občin:

- Braslovče (151),
- Polzela (173),
- Prebold (174),
- Tabor (184),
- Vrnsko (189) in
- Žalec (190).

Občina Žalec (145) je pred preoblikovanjem štela 100 naselij in 38 809 prebivalcev in je obsegala 334,9 km² ozemlja. Od tega je občini Polzela (173) pripadlo 8 (tj. 8 %) naselij, 5 160 (tj. 13 %) prebivalcev in 34,0 km² (tj. 10 %) ozemlja. Po naših merilih sodi občina Polzela med manjše občine.

Teritorialne spremembe v občini, ocena obsega pojava

Na ozemlju današnje občine Polzela doslej in tudi v času, ko je bila sestavni del takratne občine oz. komune Žalec, ni bilo teritorialnih sprememb.

Teritorialne spremembe, ki so zajele sosednje občine, ocena obsega pojava

Tudi tovrstnih sprememb ni bilo.

Šifrski sistem

Občina Polzela je v novem šifrskem sistemu, veljavnem od 1. 1. 1995, dobila šifro 173.



094 Postojna

Upravna enota: Postojna, 41

Statistična regija: notranjsko-kraška, 10

Reforma komunalnega sistema, lokalna samouprava

Občina Postojna je bila ustanovljena ob teritorialnem preoblikovanju komun 3. 10. 1994. Nastala je iz takratne komune Postojna (s šifro 5541), ki se je preoblikovala v dve manjši samostojni občini:

- Pivka (091) in
- Postojna (094).

Komuna Postojna (5541) je pred preoblikovanjem štela 69 naselij in 19 498 prebivalcev in je obsegala 493,0 km² ozemlja. Od tega je občini Postojna (094) pripadlo 40 (tj. 58 %) naselij, 13 567 (tj. 70 %) prebivalcev in 269,8 km² (tj. 55 %) ozemlja. Po naših merilih sodi občina Postojna med velike občine.

Teritorialne spremembe v občini, ocena obsega pojava

Vse teritorialne spremembe na območju današnje občine Postojna so se zgodile leta 1994.

Naselje Strmica je bilo preimenovano v Strmca. Nastali sta dve novi samostojni naselji, in sicer:

- Lohača iz dela naselja Strmca in
- Dilce iz dela naselja Goriče.

Pred delitvijo je naselje Strmca štelo 103, Goriče pa 172 prebivalcev. Novonastalemu naselju Lohača je pripadlo 25, naselju Dilce pa 131 prebivalcev. Naselje Strmca se je po delitvi administrativno zmanjšalo za 24 %, naselje Goriče pa za 76 % prebivalcev.

Naselje Zalog s 196 prebivalci je bilo v celoti priključeno naselju Postojna (ob priključitvi 8 238 prebivalcev).

Opravljenih je bilo tudi nekaj popravkov meja med sosednjimi naselji: manjši del ozemlja naselja Hrašče je bil priključen naselju Hrenovica, del naselja Hrenovica pa naselju Hrašče ter del naselja Planina naselju Postojna. Ocenjujemo, da so te spremembe povzročile spremembo naslova za okoli 15 oseb.

Teritorialne spremembe, ki so zajele sosednje občine, ocena obsega pojava

Tovrstnih sprememb ni bilo.

Šifrski sistem

Osnovna šifra za komuno Postojna v takratnem šifrnem sistemu v 60. in v začetku 70. let prejšnjega stoletja je bila 41. Različice te šifre, ki so se občasno uporabljale v statističnih raziskovanjih, so bile: 041, 541, 5041. V začetku leta 1973 se je za komuno Postojna ustalila šifra 5541 in ta je veljala do konca leta 1994. V novem šifrnem sistemu, veljavnem od 1. 1. 1995, je občina Postojna dobila šifro 094.

174 Prebold

Upravna enota: Žalec, 62

Statistična regija: savinjska, 04

Reforma komunalnega sistema, lokalna samouprava

Občina Prebold je bila ustanovljena 7. 8. 1998 ob teritorialnem preoblikovanju prejšnje občine Žalec (s šifro 145); iz te je takrat nastalo naslednjih šest manjših občin:

- Braslovče (151),
- Polzela (173),
- Prebold (174),
- Tabor (184),
- Vranksko (189) in
- Žalec (190).

Občina Žalec (145) je pred preoblikovanjem štela 100 naselij in 38 809 prebivalcev in je obsegala 334,9 km² ozemlja. Od tega je občini Prebold (174) pripadlo 8 (tj. 8 %) naselij, 4 552 (tj. 12 %) prebivalcev in 40,9 km² (tj. 12 %) ozemlja. Po naših merilih sodi občina Prebold med manjše občine.

Teritorialne spremembe v občini, ocena obsega pojava

V obravnavanem obdobju se je na ozemlju današnje občine Prebold zgodila le ena sprememba, in sicer je bilo leta 1991 naselje Gorenja vas pri Preboldu preimenovano v Sveti Lovrenc.

Teritorialne spremembe, ki so zajele sosednje občine, ocena obsega pojava

Del ozemlja naselja Marija Reka je bil leta 2005 iz tega naselja izločen in priključen naselju Knezdol, ki pripada občini Trbovlje. Pred delitvijo je naselje Marija Reka štelo 231 (po delitvi 223), naselje Knezdol pa 224 (220) prebivalcev. Ocenjujemo, da je zaradi opisane spremembe v tem primeru spremenilo naslov okoli 5 oseb.

Šifrski sistem

Občina Prebold je v novem šifrnem sistemu, veljavnem od 1. 1. 1995, dobila šifro 174.

095 Preddvor

Upravna enota: Kranj, 18

Statistična regija: gorenjska, 09

Reforma komunalnega sistema, lokalna samouprava

a) leto 1994

Občina Preddvor je bila ustanovljena 3. 10. 1994 iz takratne komune Kranj (5518); ta se je tedaj preoblikovala v pet manjših samostojnih občin:

- Cerklje na Gorenjskem (012),
- Mestno občino Kranj (052),
- Naklo (082),
- Preddvor (095) in
- Šenčur (117).

Komuna Kranj (5518) je pred preoblikovanjem štela 120 naselij in 73 766 prebivalcev in je obsegala 453,2 km² ozemlja. Od tega je občini Preddvor (095) pripadlo 16 (tj. 13 %) naselij, 3 549 (tj. 5 %) prebivalcev in 155,7 km² (tj. 34 %) ozemlja. Po naših merilih je sodila tedanja občina Preddvor med srednje velike občine.

b) leto 1998

Teritorialni obseg današnje občine Preddvor je bil določen ob spremembah območij občin 7. 8. 1998. Tedaj se je del občine Preddvor (s šifro 095) izločil in se osamosvojil v manjšo občino Jezersko (163).

Občina Preddvor (095) je pred delitvijo štela 16 naselij in 3 637 prebivalcev in je obsegala 155,7 km² ozemlja. Od tega je njeni istoimenski občini naslednici pripadlo 14 (tj. 87 %) naselij, 2 968 (tj. 82 %) prebivalcev in 86,9 km² (tj. 56 %) ozemlja. Po naših merilih sodi sedanja občina Preddvor med srednje velike občine.

Teritorialne spremembe v občini, ocena obsega pojava

Na ozemlju današnje občine Preddvor doslej in tudi v času, ko je bila sestavni del takratne občine Preddvor oz. komune Kranj, ni bilo teritorialnih sprememb.

Teritorialne spremembe, ki so zajele sosednje občine, ocena obsega pojava

Tudi tovrstnih sprememb ni bilo.

Šifrski sistem

Občina Preddvor je v novem šifrnem sistemu, veljavnem od 1. 1. 1995, ohranila šifro 095.



Povezava z drugimi občinami:

občina Jezersko (163) in komuna Kranj (5518).

175 Prevalje

Upravna enota: Ravne na Koroškem, 45

Statistična regija: koroška, 03

Reforma komunalnega sistema, lokalna samouprava

Občina Prevalje je bila ustanovljena 7. 8. 1998 z izločitvijo dela ozemlja iz takratne občine Ravne - Prevalje (s šifro 103). Takrat je tudi spremenila ime in se odtlej imenuje Prevalje.

Občina Ravne - Prevalje (103) je pred delitvijo štela 28 naselij in 18 983 prebivalcev in je obsegala 121,4 km² ozemlja. Od tega je novi občini Prevalje (175) pripadlo 12 (tj. 43 %) naselij, 6 543 (tj. 34 %) prebivalcev in 58,0 km² (tj. 48 %) ozemlja. Po naših merilih sodi občina Prevalje med manjše občine.

Teritorialne spremembe v občini, ocena obsega pojava

Leta 1998 je bilo naselje Zgornja Jamnica preimenovano v Jamnica. Nastalo je tudi eno novo naselje, in sicer leta 1999. Iz naselja Prevalje, ki je pred delitvijo štelo 4 352 prebivalcev, se je del ozemlja izločil in se razglasil za samostojno naselje Stražišče (s 155 prebivalci). Naselje Prevalje se je po delitvi administrativno zmanjšalo za 4 % prebivalcev.

Teritorialne spremembe, ki so zajele sosednje občine, ocena obsega pojava

Deli ozemlja petih naselij v današnji občini Ravne na Koroškem so bili leta 1998 priključeni trem naseljem v občini Prevalje, in sicer:

- del Uršlje Gore in del Podkrajja naselju Kot pri Prevaljah,
- del Navrškega Vrha naselju Zagrad,
- del Dobje vasi naselju Prevalje in
- del Stražišča naselju Prevalje.

Naselja, ki so se delila, so pred delitvijo štela Uršlja Gora 33 (po delitvi »z«), Podkraj 119 (po delitvi 74), Navrški Vrh 75 (44), Dobja vas 724 (710) in Stražišče 373 (214) prebivalcev. Naselja, ki so jim bili deli teh naselij priključeni, pa so pred tem štela Kot pri Prevaljah 78 (po priključitvi 144), Zagrad 114 (169) in Prevalje 4 352 (4 504) prebivalcev. Ocenjujemo, da se je administrativno »preselilo« okoli 300 prebivalcev (iz Uršlje Gore okoli 30, Podkrajja 40, Navrškega Vrha 30, Dobje vasi 40 in Stražišča okoli 160 oseb).

Šifrski sistem

Občina Prevalje je v novem šifrskem sistemu, veljavnem od 1. 1. 1995, dobila šifro 175.

Povezava z drugimi občinami:

občina Ravne - Prevalje, ki je obstajala od 3. 10. 1994 do 6. 8. 1998 (od 1. 1. 1995 šifra 103), in komuna Ravne na Koroškem (5545).

096 Ptuj (mestna občina)

Upravna enota: Ptuj, 42

Statistična regija: podravska, 02

Reforma komunalnega sistema, lokalna samouprava**a) leto 1994**

Mestna občina Ptuj je bila ustanovljena 3. 10. 1994 iz komune Ptuj (5542); ta se je takrat preoblikovala v naslednjih devet manjših samostojnih občin:

- Destrnik - Trnovska vas (018),
- Dornava (024),
- Gorišnica (028),

- Juršinci (042),
- Kidričevo (045),
- Majšperk (069),
- mestna občina Ptuj (096),
- Videm (135) in
- Zavrč (143).

Komuna Ptuj (5542) je pred preoblikovanjem štela 207 naselij in 69 676 prebivalcev in je obsegala 646,5 km² ozemlja. Od tega je mestni občini Ptuj (096) pripadlo 26 (tj. 13 %) naselij, 31 964 (tj. 46 %) prebivalcev in 118,1 km² (tj. 18 %) ozemlja. Po naših merilih je sodila tedanja mestna občina Ptuj med srednje velike občine.

b) leto 1998

Teritorialni obseg današnje mestne občine Ptuj je bil določen ob spremembah občin 7. 8. 1998. Tedaj sta se dva dela takratne mestne občine Ptuj (s šifro 069) osamosvojila v dve manjši občini:

- Hajdina (159) in
- Markovci (168).

Mestna občina Ptuj (098) je pred delitvijo štela 26 naselij in 31 729 prebivalcev in je obsegala 118,0 km² ozemlja. Od tega je njeni istoimenski naslednici mestni občini Ptuj (098) pripadlo 10 (tj. 38 %) naselij, 24 108 (tj. 75 %) prebivalcev in 66,6 km² (tj. 57 %) ozemlja. Po naših merilih sodi sedanja mestna občina Ptuj med manjše občine.

Teritorialne spremembe v občini, ocena obsega pojava

Obmestna naselja (manjša in večja) na ozemlju današnje mestne občine Ptuj so se pričela priključevati centralnim naseljem leta 1992. Naslednjih deset naselij je bilo tedaj v celoti priključeno naselju Ptuj: Brstje (ob priključitvi 174 prebivalcev), Budina (840), Krčevina pri Ptuj (324), Nova vas pri Ptuj (1236), Orešje (433), Rabelčja vas (1414), Rogoznica (560), Štuki (1534), Vičava (381) in Žabjak (303). Tako se je naselje Ptuj, ki je pred priključitvijo naštetih desetih naselij štelo 11 269 prebivalcev, administrativno povečalo na 18 339 prebivalcev.

Teritorialne spremembe, ki so zajele sosednje občine, ocena obsega pojava

Del ozemlja naselja Spodnja Hajdina (to danes pripada občini Hajdina) se je leta 1992 iz tega naselja izločil in se priključil naselju Ptuj (pripada območju današnje mestne občine Ptuj). Naselje Spodnja Hajdina je pred delitvijo štelo 1 028, po delitvi pa 195 prebivalcev.

Šifrski sistem

Osnovna šifra za komuno Ptuj v takratnem šifrnem sistemu v 60. in v začetku 70. let prejšnjega stoletja je bila 42. Različice te šifre, ki so se občasno uporabljale v statističnih raziskovanjih, so bile: 042, 542, 5042. V začetku leta 1973 se je za komuno Ptuj ustalila šifra 5542 in ta je veljala do konca leta 1994. Mestna občina Ptuj je v šifrnem sistemu, veljavnem od 1. 1. 1995, ohranila šifro 096.

Povezava z drugimi občinami:

občina Hajdina (159), občina Markovci (168) in komuna Ptuj (5542).

097 Puconci

Upravna enota: Murska Sobota, 36
Statistična regija: pomurska, 01

Reforma komunalnega sistema, lokalna samouprava

Občina Puconci je bila ustanovljena ob teritorialnem preoblikovanju komun 3. 10. 1994. Nastala je iz komune Murska Sobota (s šifro 5536), ki se je takrat preoblikovala v naslednjih devet manjših samostojnih občin:

- Beltinci (002),
- Cankova - Tišina (010),
- Gornji Petrovci (031),
- Hodoš - Šalovci/Hodos - Šalovci (033),



- Kuzma (056),
- Moravske Toplice (078),
- mestna občina Murska Sobota (080),
- Puconci (097) in
- Rogašovci* (105).

Komuna Murska Sobota (5536) je pred preoblikovanjem štela 135 naselij in 63 340 prebivalcev in je obsegala 691,7 km² ozemlja. Od tega je občini Puconci (097) pripadlo 23 (tj. 17 %) naselij, 6 678 (tj. 11 %) prebivalcev in 107,6 km² (tj. 15 %) ozemlja. Po naših merilih sodi občina Puconci med srednje velike občine.

Teritorialne spremembe v občini, ocena obsega pojava

V obravnavanem obdobju se je na ozemlju današnje občine Puconci zgodila ena teritorialna sprememba, in sicer leta 1984: del ozemlja naselja Predanovci (to je tedaj štelo 233 prebivalcev) se je iz tega naselja izločil in se priključil naselju Brezovci. Ocenjujemo, da je administrativno prešlo v drugo naselje od 20 do 30 oseb.

Teritorialne spremembe, ki so zajele sosednje občine, ocena obsega pojava

Tovrstnih sprememb ni bilo.

Šifrski sistem

Občina Puconci je v novem šifrnem sistemu, veljavnem od 1. 1. 1995, dobila šifro 097.

Opomba

*Ime občine Rogašovci je bilo v Uradnem listu RS, št. 60/94 zapisano napačno – Rogaševci. Popravek je bil objavljen v Uradnem listu RS, št. 56/98.

098 Rače - Fram

Upravna enota: Maribor, 64

Statistična regija: podravska, 02

Reforma komunalnega sistema, lokalna samouprava

Občina Rače - Fram je bila ustanovljena ob teritorialnem preoblikovanju komun 3. 10. 1994. Nastala je iz komune Maribor (s šifro 5564), ki se je takrat preoblikovala v štiri manjše samostojne občine, in sicer:

- Duplek (026),
- mestna občina Maribor (070),
- Rače - Fram (098) in
- Starše (115).

Komuna Maribor (5564) je pred preoblikovanjem štela 81 naselij in 150 850 prebivalcev in je obsegala 338,7 km² ozemlja. Od tega je občini Rače - Fram (098) pripadlo 13 (tj. 16 %) naselij, 5 903 (tj. 4 %) prebivalcev in 51,2 km² (tj. 15 %) ozemlja. Po naših merilih sodi občina Rače - Fram med manjše občine.

Teritorialne spremembe v občini, ocena obsega pojava

Na ozemlju današnje občine Rače - Fram doslej in tudi v času, ko je bila sestavni del takratne komune Maribor, ni bilo teritorialnih sprememb.

Teritorialne spremembe, ki so zajele sosednje občine, ocena obsega pojava

Tudi tovrstnih sprememb ni bilo.

Šifrski sistem

Občina Rače - Fram je v novem šifrnem sistemu, veljavnem od 1. 1. 1995, dobila šifro 098.



099 Radeče

Upravna enota: Laško, 20

Statistična regija: savinjska, 04

Reforma komunalnega sistema, lokalna samouprava

Občina Radeče je bila ustanovljena ob teritorialnem preoblikovanju komun 3. 10. 1994. Nastala je iz komune Laško (s šifro 5520), ki se je takrat preoblikovala v dve manjši samostojni občini:

- Laško (057) in
- Radeče (099).

Komuna Laško (5520) je pred preoblikovanjem štela 108 naselij in 19 130 prebivalcev in je obsegala 249,3 km² ozemlja. Od tega je občini Radeče (099) pripadlo 22 (tj. 20 %) naselij, 4 676 (tj. 24 %) prebivalcev in 50,3 km² (tj. 20 %) ozemlja. Po naših merilih sodi občina Radeče med manjše občine.

Naselje Obrežje s 166 prebivalci, ki je prvotno pripadalo občini Laško, je bilo leta 1998 dodeljeno občini Radeče.

Teritorialne spremembe v občini, ocena obsega pojava

Leta 1986 se je naselje Radeče administrativno povečalo za 270 prebivalcev, in sicer na račun naselja Njivice. Naselje Radeče je pred priključitvijo dela tega naselja štelo 1 855 prebivalcev. Naselje Njivice je pred delitvijo štelo 390, po delitvi pa 124 prebivalcev. V istem letu je bilo naselje Podkraj – del preimenovano v Zavrate.

Zgodili sta se še dve manjši izmenjavi ozemlja med sosednjimi naselji: leta 1994 se je manjši del naselja Vrhovo priključil naselju Log pri Vrhovem, manjši del naselja Log pri Vrhovem pa se je priključil naselju Prapretno. Spremembi nista pomenili večjega administrativnega preseljevanja prebivalcev.

Teritorialne spremembe, ki so zajele sosednje občine, ocena obsega pojava

Tudi tovrstnih sprememb ni bilo.

Šifrski sistem

Občina Radeče je v novem šifrskem sistemu, veljavnem od 1. 1. 1995, dobila šifro 199.

100 Radenci

Upravna enota: Gornja Radgona, 08

Statistična regija: pomurska, 01

Reforma komunalnega sistema, lokalna samouprava

Občina Radenci je bila ustanovljena ob teritorialnem preoblikovanju komun 3. 10. 1994. Nastala je iz komune Gornja Radgona (s šifro 5508); iz te so tedaj nastale tri manjše samostojne občine:

- Gornja Radgona (029),
- Radenci (100) in
- Sveti Jurij (116).

Komuna Gornja Radgona (5508) je pred preoblikovanjem štela 100 naselij in 21 750 prebivalcev in je obsegala 213,5 km² ozemlja. Od tega je občini Radenci (100) pripadlo 22 (tj. 22 %) naselij, 5 450 (tj. 25 %) prebivalcev in 34,1 km² (tj. 16 %) ozemlja. Po naših merilih sodi občina Radenci med manjše občine.

Teritorialne spremembe v občini, ocena obsega pojava

Na ozemlju današnje občine Radenci doslej in tudi v času, ko je bila sestavni del takratne komune Gornja Radgona, ni bilo teritorialnih sprememb.



Teritorialne spremembe, ki so zajele sosednje občine, ocena obsega pojava

Tudi tovrstnih sprememb ni bilo.

Šifrski sistem

Občina Radenci je v novem šifrnem sistemu, veljavnem od 1. 1. 1995, dobila šifro 100.

101 Radlje ob Dravi

Upravna enota: Radlje ob Dravi, 43

Statistična regija: koroška, 03

Reforma komunalnega sistema, lokalna samouprava

Občina Radlje ob Dravi je bila ustanovljena ob teritorialnem preoblikovanju komun 3. 10. 1994. Nastala je iz komune Radlje ob Dravi (s šifro 5543), ki se je takrat preoblikovala v naslednje štiri manjše samostojne občine:

- Muta (081),
- Podvelka - Ribnica (093),
- Radlje ob Dravi (101) in
- Vuzenica (141).

Komuna Radlje ob Dravi (5543) je pred preoblikovanjem štela 42 naselij in 17 221 prebivalcev in je obsegala 345,8 km² ozemlja. Od tega je občini Radlje ob Dravi (101) pripadlo 14 (tj. 33 %) naselij, 6 291 (tj. 36 %) prebivalcev in 94,1 km² (tj. 27 %) ozemlja. Po naših merilih sodi občina Radlje ob Dravi med srednje velike občine.

Teritorialne spremembe v občini, ocena obsega pojava

Na območju, ki danes pripada občini Radlje ob Dravi, so leta 1993 tri naselja dobila nova imena:

- Planina je postala Sv. Anton na Pohorju,
- Brezovec je postal Sv. Trije Kralji in
- Suhi Vrh pri Radljah je postal Št. Janž pri Radljah.

Leta 1994 je nastalo naselje Spodnja Orlica, in sicer iz večjega dela ozemlja dotlejšnjega naselja Orlica (takratna komuna Radlje ob Dravi); to naselje se je namreč v celoti razdelilo in je pod tem imenom prenehalo obstajati (manjši del, poimenovan Zgornja Orlica, je pripadel občini Podvelka - Ribnica, danes pripada občini Ribnica na Pohorju). Naselje Orlica je pred delitvijo štelo 245; novonastalemu naselju Spodnja Orlica je pripadlo 115 prebivalcev.

Leta 1994 je nastalo tudi naselje Zgornji Kozji Vrh, in to iz dela naselja Kozji Vrh (takratna komuna Radlje ob Dravi). Naselje Kozji Vrh je pred delitvijo štelo 230 prebivalcev, novonastalemu naselju Zgornji Kozji Vrh je pripadlo 154 prebivalcev.

Teritorialne spremembe, ki so zajele sosednje občine, ocena obsega pojava

Del naselja Kozji Vrh (občina Podvelka) se je leta 1994 priključil naselju Remšnik v občini Radlje ob Dravi (naselje Kozji Vrh je pred delitvijo štelo 230 prebivalcev). Ocenjeno je, da je to povzročilo spremembe naslovov za okoli 30 oseb.

Šifrski sistem

Osnovna šifra za komuno Radlje ob Dravi v takratnem šifrnem sistemu v 60. in v začetku 70. let prejšnjega stoletja je bila 43. Različice te šifre, ki so se občasno uporabljale v statističnih raziskovanjih, so bile: 043, 543, 5043. V začetku leta 1973 se je za komuno Radlje ob Dravi ustalila šifra 5543 in ta je veljala do konca leta 1994. Nov šifrski sistem, s šifro 101 za občino Radlje ob Dravi, je začel veljati 1. 1. 1995.

102 Radovljica

Upravna enota: Radovljica, 44
Statistična regija: gorenjska, 09

Reforma komunalnega sistema, lokalna samouprava

Občina Radovljica je bila ustanovljena ob teritorialnem preoblikovanju komun 3. 10. 1994. Nastala je iz takratne komune Radovljica (s šifro 5544), ki se je preoblikovala v tri manjše samostojne občine, in sicer:

- Bled (003),
- Bohinj (004) in
- Radovljica (102).

Komuna Radovljica (5544) je pred preoblikovanjem štela 97 naselij in 34 777 prebivalcev in je obsegala 640,9 km² ozemlja. Od tega je občini Radovljica (097) pripadlo 52 (tj. 53 %) naselij, 18 442 (tj. 53 %) prebivalcev in 118,7 km² (tj. 19 %) ozemlja. Po naših merilih sodi občina Radovljica med srednje velike občine.

Teritorialne spremembe v občini, ocena obsega pojava

V obravnavanem obdobju se je na ozemlju današnje občine Radovljica zgodila samo ena sprememba, in sicer v poimenovanju naselja: ime naselja Praproče je bilo leta 1999 popravljeno v Praproše.

Teritorialne spremembe, ki so zajele sosednje občine, ocena obsega pojava

Tovrstnih sprememb ni bilo.

Šifrski sistem

Osnovna šifra za komuno Radovljica v takratnem šifrnem sistemu v 60. in v začetku 70. let prejšnjega stoletja je bila 44. Različice te šifre, ki so se občasno uporabljale v statističnih raziskovanjih, so bile: 044, 544, 5044. V začetku leta 1973 se je za komuno Radovljica ustalila šifra 5544 in ta je veljala do konca leta 1994. V novem šifrnem sistemu, veljavnem od 1. 1. 1995, je občina Radovljica dobila šifro 102.

103 Ravne na Koroškem

Upravna enota: Ravne na Koroškem, 45
Statistična regija: koroška, 03

Reforma komunalnega sistema, lokalna samouprava

a) leto 1994

Občina Ravne - Prevalje je bila ustanovljena 3. 10. 1994 iz komune Ravne na Koroškem (s šifro 5545); ta se je takrat preoblikovala v naslednje tri manjše samostojne občine:

- Črna na Koroškem (016),
- Mežica (074) in
- Ravne - Prevalje (103).

Komuna Ravne na Koroškem (5545) je pred preoblikovanjem štela 43 naselij in 27 175 prebivalcev in je obsegala 303,9 km² ozemlja. Od tega je občini Ravne - Prevalje (103) pripadlo 28 (tj. 65 %) naselij, 19 119 (tj. 71 %) prebivalcev in 121,5 km² (tj. 40 %) ozemlja. Po naših merilih je sodila tedanja občina Ravne - Prevalje med srednje velike občine.

b) leto 1998

Teritorialni obseg današnje občine Ravne na Koroškem je bil določen ob spremembah občin 7. 8. 1998. Tedaj se je bila iz občine Ravne - Prevalje (s šifro 103) izločil njen manjši del in se osamosvojil v občino Prevalje (175). Občina Ravne - Prevalje se je tedaj tudi preimenovala v Ravne na Koroškem.



Občina Ravne - Prevalje (103) je pred delitvijo štela 28 naselij in 18 983 prebivalcev in je obsegala 121,4 km² ozemlja. Od tega je občini naslednici Ravne na Koroškem (103) pripadlo 16 (tj. 57 %) naselij, 12 440 (tj. 66 %) prebivalcev in 63,4 km² (tj. 52 %) ozemlja. Po naših merilih sodi sedanja občina Ravne na Koroškem med manjše občine.

Teritorialne spremembe v občini, ocena obsega pojava

V obravnavanem obdobju sta se med naselji današnje občine Ravne na Koroškem zgodili dve teritorialni spremembi. Del naselja Podgora se je leta 1992 priključil naselju Kotlje, del naselja Navrški Vrh pa se je leta 1998 priključil naselju Dobja vas. Pred delitvijo je naselje Podgora štelo 258 (po delitvi 303), naselje Navrški Vrh pa 75 prebivalcev (po izločitvi obeh delov ozemlja 44 prebivalcev; drug del tega naselja se je namreč priključil naselju v sosednji občini – glej spodaj). Ocenjujemo, da se je v obeh primerih administrativno »preselilo« okoli 30 oseb (v glavnem iz Navrškega Vrha).

Teritorialne spremembe, ki so zajele sosednje občine, ocena obsega pojava

Deli ozemlja petih naselij današnje občine Ravne na Koroškem so bili leta 1998 priključeni naseljem v občini Prevalje, in sicer:

- del Uršlje Gore in Podkrajja naselju Kot pri Prevaljah,
- del Navrškega Vrha naselju Zagrad,
- del Dobje vasi naselju Prevalje in
- del Stražišča naselju Prevalje.

Pred delitvijo je naselje Uršlja Gora štelo 33 (število po delitvi zaradi varovanja zaupnosti podatka ni navedeno in je v tabelarnem delu označeno: »z«), naselje Podkraj 119 (po delitvi 74), naselje Navrški Vrh 75 (44), naselje Dobja vas 724 (710), naselje Stražišče pa 373 (214) prebivalcev. Ob priključitvi delov ozemlja pa je naselje Kot pri Prevaljah štelo 78 (po priključitvi 144), Zagrad 114 (169) in Prevalje 4 352 (4 504) prebivalcev. Ocenjujemo, da je zavoljo teh sprememb administrativno »prešlo« v drugo občino okoli 300 prebivalcev (iz Uršlje Gore okoli 30, Podkrajja 40, Navrškega Vrha 30, Dobje vasi 40 in Stražišča okoli 160).

Šifrski sistem

Osnovna šifra za komuno Ravne na Koroškem v takratnem šifrnem sistemu v 60. in v začetku 70. let prejšnjega stoletja je bila 45. Različice te šifre, ki so se občasno uporabljale v statističnih raziskovanjih, so bile: 045, 545, 5045. V začetku leta 1973 se je za komuno Ravne na Koroškem ustalila šifra 5545 in ta je veljala do konca leta 1994. Občina Ravne na Koroškem je v šifrnem sistemu, veljavnem od 1. 1. 1995, ohranila šifro 103.

Povezava z drugimi občinami:

občina Prevalje (175) in komuna Ravne na Koroškem (5545).

176 Razkrižje

Upravna enota: Ljutomer, 29
Statistična regija: pomurska, 01

Reforma komunalnega sistema, lokalna samouprava

Občina Razkrižje je bila ustanovljena 7. 8. 1998 ob teritorialni delitvi občine Ljutomer (s šifro 063); iz delov te občine so takrat nastale tri manjše občine:

- Križevci (166),
- Razkrižje (176) in
- Veržej (188).

Občina Ljutomer (063) je pred delitvijo štela 69 naselij in 18 584 prebivalcev in je obsegala 175,2 km² ozemlja. Od tega je novi občini Razkrižje (176) pripadlo 6 (tj. 9 %) naselij, 1 351 (tj. 7 %) prebivalcev in 9,8 km² (tj. 6 %) ozemlja. Po naših merilih sodi občina Razkrižje med manjše občine.

Teritorialne spremembe v občini, ocena obsega pojava

Na ozemlju današnje občine Razkrižje doslej in tudi v času, ko je bila sestavni del takratne občine oz. komune Ljutomer, ni bilo teritorialnih sprememb.

Teritorialne spremembe, ki so zajele sosednje občine, ocena obsega pojava

Tudi tovrstnih sprememb ni bilo.

Šifrski sistem

Občina Razkrižje je v novem šifrnem sistemu, veljavnem od 1. 1. 1995, dobila šifro 176.

209 Rečica ob Savinji

Upravna enota: Mozirje, 35

Statistična regija: savinjska, 04

Reforma komunalnega sistema, lokalna samouprava

Občina Rečica ob Savinji je bila ustanovljena 13. 6. 2006 z izločitvijo dela ozemlja občine Mozirje (s šifro 079).

Občina Mozirje (079) je pred delitvijo štela 20 naselij in 6 363 prebivalcev (po stanju 31. 12. 2005, ob popisu 2002 pa 6 231) in je obsegala 83,6 km² ozemlja. Od tega je novi občini Rečica ob Savinji (209) pripadlo 12 (tj. 60 %) naselij, 37 % ((okoli) 2 285) prebivalcev in 30,1 km² (tj. 36 %) ozemlja. Po naših merilih sodi občina Rečica ob Savinji med manjše občine.

Teritorialne spremembe v občini, ocena obsega pojava

Naselje Homec je nastalo leta 1994 iz dela naselja Homec - Brdo (takratna komuna Mozirje). Naselje Homec - Brdo je pred delitvijo štelo 131 prebivalcev, novonastalemu naselju Homec je pripadlo 99 prebivalcev.

Teritorialne spremembe, ki so zajele sosednje občine, ocena obsega pojava

Tovrstnih sprememb ni bilo.

Šifrski sistem

Občina Rečica ob Savinji je v novem šifrnem sistemu, veljavnem od 1. 1. 1995, dobila šifro 209.

Povezava z drugimi občinami:

občina Mozirje, tista, ki je obstajala od 3. 10 1994 do 12. 6. 2006 (084) in komuna Mozirje (5535).

201 Renče - Vogrsko

Upravna enota: Nova Gorica, 37

Statistična regija: goriška, 11

Reforma komunalnega sistema, lokalna samouprava

Občina Renče - Vogrsko je bila ustanovljena 13. 3. 2006 z izločitvijo dela mestne občine Nova Gorica (s šifro 084).

Mestna občina Nova Gorica (084) je pred to delitvijo štela 47 naselij in 36 201 prebivalcev (po stanju 31. 12. 2005, ob popisu 2002 pa 35 631) in je obsegala 309,0 km² ozemlja. Od tega je novi občini Renče - Vogrsko (201) pripadlo 6 (tj. 13 %) naselij, 12 % ((okoli) 4 102) prebivalcev in 29,5 km² (tj. 10 %) ozemlja. Po naših merilih sodi občina Renče - Vogrsko med manjše občine.

Teritorialne spremembe v občini, ocena obsega pojava

Leta 2000 je bilo sedem naselij – Arčoni (s 127 prebivalci), Lukežiči (228), Martinuči (137), Merljaki (299), Mohorini (138), Renški Podkraj (319) in Žigoni (303) – v celoti priključenih naselju Renče (to je pred tem imelo 217 prebivalcev). Tako se je dotlej manjše naselje administrativno povečalo za več kot 8-krat (na 1 857 prebivalcev).

Teritorialne spremembe, ki so zajele sosednje občine, ocena obsega pojava

Tovrstnih sprememb ni bilo.

Šifrski sistem

Občina Renče - Vogrsko je v novem šifrnem sistemu, veljavnem od 1. 1. 1995, dobila šifro 201.

Povezava z drugimi občinami:

mestna občina Nova Gorica, tista, ki je obstajala od 3. 10. 1994 do 12. 3. 2006 (084), in komuna Nova Gorica (5537).

104 Ribnica

Upravna enota: Ribnica, 46

Statistična regija: jugovzhodna Slovenija, 07

Reforma komunalnega sistema, lokalna samouprava**a) leto 1994**

Občina Ribnica je bila ustanovljena 3. 10. 1994 iz takratne komune Ribnica (5546), ki se je preoblikovala v dve manjši občini:

- Loški Potok (066) in
- Ribnica (104).

Komuna Ribnica (5546) je pred preoblikovanjem štela 91 naselij in 12 898 prebivalcev in je obsegala 256,2 km² ozemlja. Od tega je občini Ribnica (104) pripadlo 85 (tj. 93 %) naselij, 11 277 (tj. 87 %) prebivalcev in 203,1 km² (tj. 79 %) ozemlja. Po naših merilih je sodila tedanja občina Ribnica med velike občine.

b) leto 1998

Teritorialni obseg današnje občine Ribnica je bil določen ob spremembah območij občin 7. 8. 1998. Tedaj je iz dela občine Ribnica (s šifro 104) nastala manjša občina Sodražica (179).

Občina Ribnica (104) je pred delitvijo štela 85 naselij in 11 318 prebivalcev in je obsegala 203,0 km² ozemlja. Od tega je občini Ribnica (104) po preoblikovanju pripadlo 64 (tj. 75 %) naselij, 9 183 (tj. 81 %) prebivalcev in 153,6 km² (tj. 76 %) ozemlja. Po naših merilih sodi sedanja občina Ribnica med srednje velike občine.

Teritorialne spremembe v občini, ocena obsega pojava

V obravnavanem obdobju se je na današnjem ozemlju občine Ribnica zgodila ena teritorialna sprememba, in sicer je bilo leta 1985 ustanovljeno samostojno naselje z imenom Grič z 283 prebivalci. Nastalo je iz dela naselja Dolenji Lazi; to je pred delitvijo štelo 312 prebivalcev, po delitvi pa se je administrativno zmanjšalo za 90 % prebivalcev.

Teritorialne spremembe, ki so zajele sosednje občine, ocena obsega pojava

Tovrstnih sprememb ni bilo.

Šifrski sistem

Osnovna šifra za komuno Ribnica v takratnem šifrnem sistemu v 60. in v začetku 70. let prejšnjega stoletja je bila 46. Različice te šifre, ki so se občasno uporabljale v statističnih raziskovanjih, so bile: 046, 546, 5046. V začetku leta 1973 se je za komuno Ribnica ustalila šifra 5546 in ta je veljala do konca leta 1994. Občina Ribnica je v šifrnem sistemu, veljavnem od 1. 1. 1995, ohranila šifro 104.

Povezava z drugimi občinami:

občina Sodražica (179) in komuna Ribnica (5546).

177 Ribnica na Pohorju

Upravna enota: Radlje ob Dravi, 43
Statistična regija: koroška, 03

Reforma komunalnega sistema, lokalna samouprava

Občina Ribnica na Pohorju je bila ustanovljena z izločitvijo iz občine Podvelka - Ribnica (s šifro 093) 7. 8. 1998.

Občina Podvelka - Ribnica (093) je pred delitvijo štela 17 naselij in 4 196 prebivalcev in je obsegala 163,1 km² ozemlja. Od tega je novi občini Ribnica na Pohorju (177) pripadlo 6 (tj. 35 %) naselij, 1 317 (tj. 31 %) prebivalcev in 59,3 km² (tj. 36 %) ozemlja. Po naših merilih sodi občina Ribnica na Pohorju med manjše občine.

Teritorialne spremembe v občini, ocena obsega pojava

Naselje Zgornji Janževski Vrh je nastalo leta 1994 iz dela naselja Janževski Vrh (takratna komuna Radlje ob Dravi). Naselje Janževski Vrh je pred delitvijo štelo 367, novonastalemu naselju Zgornji Janževski Vrh je pripadlo 33 prebivalcev.

Naselje Zgornji Lehen na Pohorju je nastalo leta 1994 iz dela naselja Lehen na Pohorju (takratna komuna Radlje ob Dravi). Naselje Lehen na Pohorju je pred delitvijo štelo 309, novonastalemu naselju Zgornji Lehen na Pohorju je pripadlo 112 prebivalcev.

Naselje Zgornja Orlica je nastalo leta 1994 iz manjšega dela naselja Orlica (takratna komuna Radlje ob Dravi), ki se je v celoti razdelilo in ki je pod tem imenom prenehalo obstajati (večji del, poimenovan Spodnja Orlica, je pripadel občini Radlje ob Dravi). Naselje Orlica je pred delitvijo štelo 245, novonastalemu naselju Zgornja Orlica je pripadlo 97 prebivalcev.

Teritorialne spremembe, ki so zajele sosednje občine, ocena obsega pojava

Tovrstnih sprememb ni bilo.

Šifrski sistem

Občina Ribnica na Pohorju je v novem šifrskem sistemu, veljavnem od 1. 1. 1995, dobila šifro 177.

Povezava z drugimi občinami:

občina Podvelka (093) in komuna Radlje ob Dravi (5543).

106 Rogaška Slatina

Upravna enota: Šmarje pri Jelšah, 54
Statistična regija: savinjska, 04

Reforma komunalnega sistema, lokalna samouprava

Občina Rogaška Slatina je bila ustanovljena ob teritorialnem preoblikovanju komun 3. 10. 1994. Nastala je iz takratne komune Šmarje pri Jelšah (s šifro 5554), ki se je preoblikovala v naslednjih pet manjših samostojnih občin:

- Kozje (051),
- Podčetrtek (092),
- Rogaška Slatina (106),
- Rogatec (107) in
- Šmarje pri Jelšah (124).

Komuna Šmarje pri Jelšah (5554) je pred preoblikovanjem štela 188 naselij in 32 429 prebivalcev in je obsegala 400,1 km² ozemlja. Od tega je občini Rogaška Slatina (106) pripadlo 41 (tj. 22 %) naselij, 10 780 (tj. 33 %) prebivalcev in 51,5 km² (tj. 18 %) ozemlja. Po naših merilih sodi občina Rogaška Slatina med manjše občine.

Teritorialne spremembe v občini, ocena obsega pojava

Naselje Ločen Dol (s 165 prebivalci) je bilo že leta 1979 v celoti priključeno naselju Rogaška Slatina. Naselju Rogaška Slatina so bili v tem letu priključeni še deli ozemlja naselij Tržišče (zmanjšano po številu prebivalstva za 78 %), Ratanska vas (85 %), Tekačevo (25 %), Spodnje Sečovo (5 %), Prnek (22 %) in Rjavica. Tako se je naselje Rogaška Slatina administrativno povečalo za 1 067 prebivalcev.

V obravnavanem obdobju so štiri naselja dobila nova imena:

- Stojno selo je bilo preimenovano v Sv. Florijan (leta 1993),
- Strmec pri Rogatcu je bil preimenovan v Strmec pri Sv. Florijanu (leta 1993),
- Spodnji Gabrnik je bil preimenovan v Spodnji Gabernik (leta 2002) in
- Zgornji Gabrnik je bil preimenovan v Zgornji Gabernik (leta 2002).

Leta 1993 je bil del naselja Strmec pri Rogatcu (z 200 prebivalci) priključen naselju Stojno selo. Zaradi te spremembe se je administrativno »preselilo« okoli 30 oseb.

Naselje Rogaška Slatina se je leta 2002 po številu prebivalstva administrativno povečalo, in sicer za (okoli) 115 oseb. Manjši deli ozemlja naselij Tržišče (zmanjšano za (okoli) 15 oseb), Tekačevo (20) in Ratanska vas (50) so bili ponovno priključeni naselju Rogaška Slatina, na novo pa še del naselja Spodnje Negonje (30).

Teritorialne spremembe, ki so zajele sosednje občine, ocena obsega pojava

Tovrstnih sprememb ni bilo.

Šifrski sistem

Občina Rogaška Slatina je v novem šifrskem sistemu, veljavnem od 1. 1. 1995, dobila šifro 106.

105 Rogašovci

Upravna enota: Murska Sobota, 36

Statistična regija: pomurska, 01

Reforma komunalnega sistema, lokalna samouprava

Občina Rogašovci je bila ustanovljena ob teritorialnem preoblikovanju komun 3. 10. 1994. Nastala je iz takratne komune Murska Sobota (s šifro 5536), ki se je preoblikovala v naslednjih devet manjših samostojnih občin:

- Beltinci (002),
- Cankova - Tišina (010),
- Gornji Petrovci (031),
- Hodoš - Šalovci/Hodos - Šalovci (033),
- Kuzma (056),
- Moravske Toplice (078),
- mestna občina Murska Sobota (080),
- Puconci (097) in
- Rogašovci* (105).

Komuna Murska Sobota (5536) je pred preoblikovanjem štela 135 naselij in 63 340 prebivalcev in je obsegala 691,7 km² ozemlja. Od tega je občini Rogašovci (105) pripadlo 11 (tj. 8 %) naselij, 3 889 (tj. 6 %) prebivalcev in 40,1 km² (tj. 6 %) ozemlja. Po naših merilih sodi občina Rogašovci med manjše občine.

Teritorialne spremembe v občini, ocena obsega pojava

V obravnavanem obdobju se je le naselje Jurij preimenovalo v Sveti Jurij (leta 1990), drugih sprememb na ozemlju te občine ni bilo.

Teritorialne spremembe, ki so zajele sosednje občine, ocena obsega pojava

Tovrstnih sprememb ni bilo.

Šifrski sistem

Občina Rogašovci je v novem šifrskem sistemu, veljavnem od 1. 1. 1995, dobila šifro 105.

Opomba

*Ime občine Rogašovci je bilo v Uradnem listu RS, št. 60/94 zapisano napačno – Rogaševci. Popravek je bil objavljen v Uradnem listu RS, št. 56/98.

107 Rogatec

Upravna enota: Šmarje pri Jelšah, 54
Statistična regija: savinjska, 04

Reforma komunalnega sistema, lokalna samouprava

Občina Rogatec je bila ustanovljena ob teritorialnem preoblikovanju komun 3. 10. 1994. Nastala je iz komune Šmarje pri Jelšah (s šifro 5554); ta se je takrat preoblikovala v naslednjih pet manjših samostojnih občin:

- Kozje (051),
- Podčetrtek (092),
- Rogaška Slatina (106),
- Rogatec (107) in
- Šmarje pri Jelšah (124).

Komuna Šmarje pri Jelšah (5554) je pred preoblikovanjem štela 188 naselij in 32 429 prebivalcev in je obsegala 400,1 km² ozemlja. Od tega je občini Rogatec (107) pripadlo 9 (tj. 5 %) naselij, 3 223 (tj. 10 %) prebivalcev in 39,5 km² (tj. 10 %) ozemlja. Po naših merilih sodi občina Rogatec med manjše občine.

Teritorialne spremembe v občini, ocena obsega pojava

V obravnavanem obdobju se je na ozemlju današnje občine Rogatec zgodila ena teritorialna sprememba. Leta 1998 se je del ozemlja naselja Brezovec pri Rogatcu (z 98 prebivalci) iz tega naselja izločil in se priključil naselju Rogatec. Ocenjujemo, da se je zaradi te spremembe administrativno preselilo okoli 30 oseb.

Teritorialne spremembe, ki so zajele sosednje občine, ocena obsega pojava

Tovrstnih sprememb ni bilo.

Šifrski sistem

Občina Rogatec je v novem šifrskem sistemu, veljavnem od 1. 1. 1995, dobila šifro 107.

108 Ruše

Upravna enota: Ruše, 68
Statistična regija: podravska, 02

Reforma komunalnega sistema, lokalna samouprava

a) leto 1994

Občina Ruše je bila ustanovljena ob teritorialnem preoblikovanju komun 3. 10. 1994. Nastala je tako, da se iz takratne komune Ruše (s šifro 5568) brez teritorialnih sprememb preoblikovala v občino Ruše (108).

Komuna Ruše (5568) je ob preoblikovanju v občino (108) štela 28 naselij in 15 506 prebivalcev in je obsegala 209,7 km² ozemlja. Po naših merilih je sodila takratna občina Ruše med velike občine.

b) leto 1998

Teritorialni obseg današnje občine Ruše je bil določen ob spremembah občin 7. 8. 1998. Tedaj sta se iz občine Ruše (s šifro 108) izločila dva dela in se osamosvojila v dve manjši občini:

- Lovrenc na Pohorju (167) in
- Selnica ob Dravi (178).

Občina Ruše (108) je pred delitvijo štela 28 naselij in 15 051 prebivalcev in je obsegala 209,6 km² ozemlja. Od tega je občini Ruše (108) pripadlo 7 (tj. 25 %) naselij, 7 282 (tj. 48 %) prebivalcev in 60,8 km² (tj. 29 %) ozemlja. Po naših merilih sodi sedanja občina Ruše med manjše občine.

Teritorialne spremembe v občini, ocena obsega pojava

Naselji Bistrica pri Limbušu s 1 084 in Bistrica pri Rušah s 325 prebivalci sta se leta 1992 združili v novo naselje z imenom Bistrica ob Dravi. Istega leta je bilo naselje Vrhov Dol – del z 72 prebivalci v celoti priključeno naselju Log (pred priključitvijo 153 prebivalcev).

Naselje Fala Grad je nastalo leta 1994 iz dela naselja Fala (takratna komuna Ruše). Naselje Fala je pred delitvijo štelo 465 prebivalcev, novonastalemu naselju Fala Grad je pripadlo 120 prebivalcev.

Leta 1999 je bilo naselje Fala Grad preimenovano v Fala.

Naselje Ruše se je v letih 1002 in 2001 administrativno povečalo za okoli 40 prebivalcev, in sicer na račun manjših delov naselja Lobnica.

Teritorialne spremembe, ki so zajele sosednje občine, ocena obsega pojava

Tovrstnih sprememb ni bilo.

Šifrski sistem

Osnovna šifra za komuno Ruše v takratnem šifrnem sistemu v 60. in v začetku 70. let prejšnjega stoletja je bila 68. Različice te šifre, ki so se občasno uporabljale v statističnih raziskovanjih, so bile: 068, 568, 5068. V začetku leta 1973 se je za komuno Ruše ustalila šifra 5568 in ta je veljala do konca leta 1994. Občina Ruše je v novem šifrnem sistemu, veljavnem od 1. 1. 1995, ohranila šifro 108.

Povezava z drugimi občinami:

občina Lovrenc na Pohorju (167), občina Selnica ob Dravi (178) in komuna Ruše (5568).

178 Selnica ob Dravi

Upravna enota: Ruše, 68

Statistična regija: podravska, 02

Reforma komunalnega sistema, lokalna samouprava

Občina Selnica ob Dravi je bila ustanovljena 7. 8. 1998 ob teritorialni spremembi občine Ruše (s šifro 108); dva dela te občine sta se takrat osamosvojila v dve manjši občini:

- Lovrenc na Pohorju (167) in
- Selnica ob Dravi (178).

Občina Ruše (108) je pred delitvijo štela 28 naselij in 15 051 prebivalcev in je obsegala 209,6 km² ozemlja. Od tega je novi občini Selnica ob Dravi (178) pripadlo 14 (tj. 50 %) naselij, 4 595 (tj. 31 %) prebivalcev in 64,4 km² (tj. 31 %) ozemlja. Po naših merilih sodi občina Selnica ob Dravi med manjše občine.

Teritorialne spremembe v občini, ocena obsega pojava

Naselje Sveti Duh na Ostrem Vrhu je nastalo leta 1994 iz delov naselij Gradišče na Kozjaku, Vurmat – del, Zgornji Boč in Veliki Boč (takratna komuna Ruše). Naselje Gradišče na Kozjaku je pred delitvijo štelo 213 (po delitvi 194), naselje Vurmat –



del 96 (31), naselje Zgornji Boč 285 (239) in naselje Veliki Boč 120 (100) prebivalcev. Novonastalemu naselju Sveti Duh na Ostrem Vrhu pa je pripadlo 120 prebivalcev.

Teritorialne spremembe, ki so zajele sosednje občine, ocena obsega pojava

Tovrstnih sprememb ni bilo.

Šifrski sistem

Občina Selnica ob Dravi je v novem šifrskem sistemu, veljavnem od 1. 1. 1995, dobila šifro 178.

109 Semič

Upravna enota: Črnomelj, 05

Statistična regija: jugovzhodna Slovenija, 07

Reforma komunalnega sistema, lokalna samouprava

Občina Semič je bila ustanovljena ob teritorialnem preoblikovanju komun 3. 10. 1994. Nastala je iz takratne komune Črnomelj (s šifro 5505), ki se je preoblikovala v dve manjši samostojni občini:

- Črnomelj (017) in
- Semič (109).

Komuna Črnomelj (5505) je pred preoblikovanjem štela 174 naselij in 18 527 prebivalcev in je obsegala 486,3 km² ozemlja. Od tega je občini Semič (109) pripadlo 56 (tj. 32 %) naselij, 3 819 (tj. 21 %) prebivalcev in 146,6 km² (tj. 30 %) ozemlja. Po naših merilih sodi občina Semič med srednje velike občine.

Teritorialne spremembe v občini, ocena obsega pojava

Iz devetih naselij današnje občine Semič so bili leta 1990 izločeni manjši deli ozemlja in priključeni drugim naseljem. Ocenjujemo, da te spremembe niso pomenile večjega administrativnega preseljevanja prebivalcev. (Možno je, da so meje med prizadetimi naselji urejali v občini.)

Leta 2000 je iz delov ozemlja naselij Praprot, Oskoršnica in Coklovca nastalo novo samostojno naselje Sovinek s 73 prebivalci.

Deset naselij s skupaj približno 1 206 prebivalci se je leta 2001 v celoti priključilo naselju Semič. Tako se je naselje Semič, ki je pred tem štelo 753 prebivalcev, administrativno povečalo na 1 905 prebivalcev. Istega leta sta bila naselju Semič priključena še manjša dela ozemlja naselij Trebnji Vrh in Preloge.

Teritorialne spremembe, ki so zajele sosednje občine, ocena obsega pojava

Tovrstnih sprememb ni bilo.

Šifrski sistem

Občina Semič je v novem šifrskem sistemu, veljavnem od 1. 1. 1995, dobila šifro 109.

110 Sevnica

Upravna enota: Sevnica*, 47

Statistična regija: spodnjeposavska, 06

Reforma komunalnega sistema, lokalna samouprava

Občina Sevnica je bila ustanovljena ob teritorialnem preoblikovanju komun 3. 10. 1994. Nastala je tako, da se iz takratne komune Sevnica (s šifro 5547) brez teritorialnih sprememb preoblikovala v občino Sevnica (s šifro 110).

Komuna Sevnica (5547) je ob preoblikovanju v občino (110) štela 113 naselij (v tem številu niso zajeta naselja: a) Bučka, Dolenje Radulje, Dule, Gorenje Radulje, Gornja Stara vas, Jarčji Vrh, Jerman Vrh, Močvirje, Štrit in Zaboršt, ki so do 2. 10. 1994 pripadala komuni Sevnica, s 3. 10. 1994 pa so bila dodeljena komuni Novo mesto, in b) Mali Cirk pri Šentjanžu in Roženberk, ki sta do 2. 10. 1994 pripadali komuni Sevnica, s 3. 10. 1994 pa sta bili dodeljeni komuni Trebnje) in 18 048 prebivalcev in je obsegala 272,1 km² ozemlja. Po naših merilih sodi občina Sevnica med velike občine.

Teritorialne spremembe v občini, ocena obsega pojava

Naselje Obrežje pri Zidanem Mostu – del je bilo leta 1984 preimenovano v Slap. Naselje Šmarje s 653 prebivalci je bilo leta 1989 v celoti priključeno naselju Sevnica, ki je v tem času štelo 4 146 prebivalcev.

V obravnavanem obdobju so na območju današnje občine Sevnica nastala tri nova naselja, in sicer:

- naselje Hinje iz dela naselja Koludrje (leta 1998),
- naselje Kamenško iz dela naselja Kamenica (leta 2001) in
- naselje Hinjce iz dela naselja Goveji Dol (leta 2005).

Naselje Koludrje je pred delitvijo štelo 96, Kamenica 59, Goveji Dol pa 112 prebivalcev. Novonastalemu naselju Hinje je pripadlo 54, naselju Kamenško 17 in naselju Hinjce 31 prebivalcev. Naselje Koludrje se je zaradi delitve administrativno zmanjšalo po številu prebivalcev za 56 %, naselje Kamenica za 8 % in naselje Goveji Dol za 27 %.

Teritorialne spremembe, ki so zajele sosednje občine, ocena obsega pojava

Tovrstnih sprememb ni bilo.

Šifrski sistem

Osnovna šifra za komuno Sevnica v takratnem šifrnem sistemu v 60. in v začetku 70. let prejšnjega stoletja je bila 47. Različice te šifre, ki so se občasno uporabljale v statističnih raziskovanjih, so bile: 047, 547, 5047. V začetku leta 1973 se je za komuno Sevnica ustalila šifra 5547 in ta je veljala do konca leta 1994. Po novem šifrnem sistemu, veljavnem od 1. 1. 1995, je občina Sevnica dobila šifro 110.

Opomba

*Večina naselij občine Škocjan sodi pod upravno enoto Novo mesto, razen naselij Bučka, Dolenje Radulje, Dule, Gorenje Radulje, Gornja Stara vas, Jarčji Vrh, Jerman Vrh, Močvirje, Štrit in Zaboršt, ki sodijo pod upravno enoto Sevnica.

111 Sežana

Upravna enota: Sežana, 48

Statistična regija: obalno-kraška, 12

Reforma komunalnega sistema, lokalna samouprava

Občina Sežana je bila ustanovljena ob teritorialnem preoblikovanju komun 3. 10. 1994. Nastala je iz komune Sežana (s šifro 5548); ta se je takrat preoblikovala v naslednje štiri manjše samostojne občine:

- Divača (019),
- Hrpelje - Kozina (035),
- Komen (049) in
- Sežana (111).

Komuna Sežana (5548) je štela 169 naselij (v tem številu niso zajeta naselja Podgorje, Rakitovec in Zazid, ki so do 2. 10. 1994 pripadala komuni Sežana, od 3. 10. 1994 pa so bila dodeljena komuni Koper/Capodistria) in 23 137 prebivalcev in je obsegala 660,0 km² ozemlja. Od tega je občini Sežana (111) pripadlo 64 (tj. 38 %) naselij, 11 609 (tj. 50 %) prebivalcev in 217,4 km² (tj. 33 %) ozemlja. Po naših merilih sodi občina Sežana med velike občine.

Teritorialne spremembe v občini, ocena obsega pojava

V obravnavanem obdobju so se na ozemlju današnje občine Sežana zgodile tri teritorialne spremembe. Del naselja Križ se je leta 1991 iz tega naselja izločil in se priključil naselju Šepulje, del naselja Vrabče je bil leta 1995 dodeljen naselju Razguri,

del naselja Jakovce je bil leta 2000 dodeljen naselju Vrabče. Spremembe niso pomenile večjega administrativnega preseljevanja prebivalcev. Ocenjujemo, da se je v vseh primerih administrativno preselilo okoli 15 oseb.

Teritorialne spremembe, ki so zajele sosednje občine, ocena obsega pojava

Tovrstnih sprememb ni bilo.

Šifrski sistem

Osnovna šifra v šifrnem sistemu za komuno Sežana v 60. in v začetku 70. let prejšnjega stoletja, je bila 48. Različice te šifre, ki so se občasno uporabljale v statističnih raziskovanjih, so bile: 048, 548, 5048. V začetku leta 1973 se je za komuno Sežana ustalila šifra 5548, ki je veljala do konca leta 1994. V novem šifrnem sistemu, veljavnem od 1. 1. 1995, je občina Sežana dobila šifro 111.

112 Slovenj Gradec (mestna občina)

Upravna enota: Slovenj Gradec, 49
Statistična regija: koroška, 03

Reforma komunalnega sistema, lokalna samouprava

Mestna občina Slovenj Gradec je bila ustanovljena ob teritorialnem preoblikovanju komun 3. 10. 1994. Nastala je iz takratne komune Slovenj Gradec (s šifro 5549); iz te sta nastali dve manjši samostojni občini:

- Mislinja (076) in
- mestna občina Slovenj Gradec (112).

Komuna Slovenj Gradec (5549) je pred preoblikovanjem štela 33 naselij in 21 359 prebivalcev in je obsegala 285,7 km² ozemlja. Od tega je mestni občini Slovenj Gradec (112) pripadlo 22 (tj. 67 %) naselij, 16 848 (tj. 79 %) prebivalcev in 173,6 km² (tj. 61 %) ozemlja. Po naših merilih sodi mestna občina Slovenj Gradec med srednje velike občine.

Teritorialne spremembe v občini, ocena obsega pojava

Vse teritorialne spremembe na območju današnje mestne občine Slovenj Gradec so se zgodile leta 1993. Naselje Slovenj Gradec se je tedaj administrativno povečalo za 1 020 prebivalcev, in sicer na račun naselij Gmajna, Šmartno pri Slovenj Gradcu in Stari trg. Naselje Slovenj Gradec je pred priključitvijo delov naštetih treh naselij štelo 6 714 prebivalcev. Število prebivalcev v omenjenih treh naseljih pa je bilo pred delitvijo tako: Gmajna 430 (po delitvi 456), Šmartno pri Slovenj Gradcu 1 355 (1 257) in Stari trg 1 602 (627) prebivalcev. Iz naselja Stari trg se je izločil še en del ozemlja s približno 80 prebivalci in se priključil naselju Podgorje.

Teritorialne spremembe, ki so zajele sosednje občine, ocena obsega pojava

Tovrstnih sprememb ni bilo.

Šifrski sistem

Osnovna šifra za komuno Slovenj Gradec v takratnem šifrnem sistemu v 60. in v začetku 70. let prejšnjega stoletja je bila 49. Različice te šifre, ki so se občasno uporabljale v statističnih raziskovanjih, so bile: 049, 549, 5049. V začetku leta 1973 se je za komuno Slovenj Gradec ustalila šifra 5549 in ta je veljala do konca leta 1994. V novem šifrnem sistemu, veljavnem od 1. 1. 1995, je mestna občina Slovenj Gradec dobila šifro 112.

113 Slovenska Bistrica

Upravna enota: Slovenska Bistrica, 50
Statistična regija: podravska, 02

Reforma komunalnega sistema, lokalna samouprava

a) leto 1994

Občina Slovenska Bistrica je bila ustanovljena ob teritorialnem preoblikovanju komun 3. 10. 1994. Nastala je tako, da se iz takratne komune Slovenska Bistrica (s šifro 5550) brez teritorialnih sprememb preoblikovala v občino Slovenska Bistrica (113).



Komuna Slovenska Bistrica (5550) je ob preoblikovanju v občino (113) štela 130 naselij (naselje Zlakova, ki je do 2. 10. 1994 pripadalo komuni Slovenska Bistrica, s 3. 10. 1994 pa je bilo dodeljeno komuni Slovenske Konjice, v tem številu ni zajeto) in 33 631 prebivalcev in je obsegala 369,1 km² ozemlja. Po naših merilih je sodila tedanja občina Slovenska Bistrica med velike občine.

b) leto 1998

Teritorialni obseg današnje občine Slovenska Bistrica je bil določen ob spremembah občin 7. 8. 1998. Tedaj se je del občine Slovenska Bistrica (s šifro 113) izločil in se osamosvojil v manjšo občino Oplotnica (171).

Takratna občina Slovenska Bistrica (113) je pred delitvijo štela 129 naselij in 33 482 prebivalcev in je obsegala 367,6 km² ozemlja. Od tega ji je po spremembi pripadlo 108 (tj. 84 %) naselij, 29 545 (tj. 88 %) prebivalcev in 334,5 km² (tj. 91 %) ozemlja. Tudi takrat je sodila med velike občine.

c) leto 2006

Današnja občina Slovenska Bistrica ima teritorialni obseg, ki je bil določen 13. 3. 2006. Tedaj sta se iz občine Slovenska Bistrica (s šifro 113) izločila dva njena dela in se osamosvojila v manjši občini:

- Makole (198) in
- Poljčane (200).

Takrat je občina Slovenska Bistrica (113) štela 110 naselij in 30 459 prebivalcev (po stanju 31. 12. 2005, ob popisu 2002 pa 29 285) in je obsegala 334,5 km² ozemlja. Od tega ji je po spremembi pripadlo 79 (tj. 72 %) naselij, 78 % ((okoli) 22 893) prebivalcev in 260,1 km² (tj. 78 %) ozemlja. Po naših merilih sodi sedanja občina Slovenska Bistrica med velike občine.

Teritorialne spremembe v občini, ocena obsega pojava

Naselju Slovenska Bistrica kot osrednjemu naselju današnje občine Slovenska Bistrica je bil že leta 1979 priključen del naselja Zgornja Bistrica in s tem se je naselje Slovenska Bistrica administrativno povečalo za 2 150 prebivalcev. Naselje Zgornja Bistrica je pred delitvijo štelo 2 576, po delitvi pa 426 prebivalcev. Naselje Slovenska Bistrica pa je pred priključitvijo dela naselja Zgornja Bistrica štelo 2 976, po priključitvi pa 6 059 prebivalcev.

Leta 1987 se je zgodilo nekaj manjših teritorialnih sprememb: Iz naselja Zgornja Brežnica in Laporje sta bila izločena manjša dela ozemlja in priključena naselju Hošnica, del naselja Zgornja Brežnica je bil priključen naselju Dolgi Vrh, del naselja Dolgi Vrh je bil priključen naselju Razgor ter manjši del naselja Laporje je bil priključen naselju Kočno ob Ložnici. Naštete spremembe niso pomenile večjega administrativnega preseljevanja prebivalcev. Ocenjujemo, da je v vseh primerih moralo spremeniti naslove okoli 105 oseb.

Od leta 1971 do danes so na območju današnje občine Slovenska Bistrica iz izločenih delov naselij nastala tri nova samostojna naselja, in sicer:

- Križni Vrh iz delov naselij Laporje, Razgor, Zgornja Brežnica in Žabljek (leta 1987),
- Nova Gora nad Slovensko Bistrico iz delov naselij Kovača vas, Slovenska Bistrica in Zgornja Bistrica (leta 2000) in
- Radkovec iz dela naselja Malo Tinje (leta 2000).

Novonastalemu naselju Križni Vrh je pripadlo 275 prebivalcev, naselju Nova Gora nad Slovensko Bistrico 139 (iz Slovenske Bistrice približno 100) in naselju Radkovec 42 prebivalcev. Naselje Laporje se je po delitvi administrativno zmanjšalo po številu prebivalcev za 4 %, Razgor za 41 %, Zgornja Brežnica za 38 %, Žabljek za 38 %, Kovača vas za 2 %, Slovenska Bistrica za 1 %, Zgornja Bistrica za 5 % in naselje Malo Tinje za 40 %.

Še približno 100 prebivalcev se je administrativno preselilo v drugo naselje, in sicer leta 1988, ko je bil del ozemlja naselja Pragersko priključen naselju Gaj in del naselja Visole naselju Zgornja Bistrica ter leta 1992 del naselja Bukovec naselju Zgornja Polskava.

Leta 1998 so se petim naseljem na območju današnje občine Slovenska Bistrica spremenila imena:

- Gabrnik se je preimenoval v Gabernik,
- Kot se je preimenoval v Kot na Pohorju,
- Podgrad se je preimenoval v Podgrad na Pohorju,
- Razgor se je preimenoval v Razgor pri Žabljeku in
- Trnovec se je preimenoval v Trnovec pri Slovenski Bistrici.

Še približno 120 prebivalcev v občini Slovenska Bistrica je zaradi administrativnih sprememb prešlo v drugo naselje: leta 2000 je bil del ozemlja naselja Cigonca priključen naselju Levič, del naselja Turiška vas na Pohorju naselju Tinjska Gora in del naselja Fošt naselju Gladomes; leta 2001 pa sta se naselji Devina in Spodnja Nova vas priključili naselju Slovenska Bistrica.

Teritorialne spremembe, ki so zajele sosednje občine, ocena obsega pojava

Tovrstnih sprememb ni bilo.

Šifrski sistem

Osnovna šifra za komuno Slovenska Bistrica v takratnem šifrnem sistemu v 60. in v začetku 70. let prejšnjega stoletja je bila 50. Različice te šifre, ki so se občasno uporabljale v statističnih raziskovanjih, so bile: 050, 550, 5050. V začetku leta 1973 se je za komuno Slovenska Bistrica ustalila šifra 5550 in ta je veljala do konca leta 1994. Občina Slovenska Bistrica je v šifrnem sistemu, veljavnem od 1. 1. 1995, ohranila šifro 113.

Povezava z drugimi občinami:

občina Makole (198), občina Poljčane (200) in komuna Slovenska Bistrica (5550).

114 Slovenske Konjice

Upravna enota: Slovenske Konjice, 51

Statistična regija: savinjska, 04

Reforma komunalnega sistema, lokalna samouprava

O občina Slovenske Konjice je bila ustanovljena ob teritorialnem preoblikovanju komun 3. 10. 1994. Nastala je iz komune Slovenske Konjice (s šifro 5551); ta se je takrat preoblikovala v tri manjše samostojne občine, in sicer:

- Slovenske Konjice (114),
- Vitanje (137) in
- Zreče (144).

Komuna Slovenske Konjice (5551) je štela 85 naselij (v tem številu je zajeto tudi naselje Zlakova, ki je do 2. 10. 1994 pripadalo komuni Slovenska Bistrica) in 22 443 prebivalcev in je obsegala 224,1 km² ozemlja. Od tega je občini Slovenske Konjice (114) pripadlo 57 (tj. 67 %) naselij, 13 627 (tj. 61 %) prebivalcev in 97,8 km² (tj. 44 %) ozemlja. Po naših merilih sodi občina Slovenske Konjice med srednje velike občine.

Teritorialne spremembe v občini, ocena obsega pojava

Naselje Slovenske Konjice se je leta 1980 po številu prebivalcev administrativno povečalo za 447 prebivalcev, in sicer na račun delov ozemlja naselij Zgornja Pristava in Vešenik ter celotnega naselja Prevrat. Naselje Zgornja Pristava je pred delitvijo štelo 183 (po delitvi 126), naselje Vešenik pa 185 (168) prebivalcev; naselje Prevrat pa je pred priključitvijo štelo 367 prebivalcev. Del ozemlja naselja Blato s 180 prebivalci je bil leta 1982 priključen naselju Slovenske Konjice (naselje Blato je pred delitvijo štelo 284 prebivalcev, po delitvi pa 101 prebivalca).

Na območju današnje občine Slovenske Konjice je bilo leta 1999 razglašeno eno novo samostojno naselje – Štajerska vas (s 44 prebivalci); nastalo je iz dela naselja Spodnji Jernej (to je dotlej štelo 72 prebivalcev). Naselje Spodnji Jernej se je po delitvi administrativno zmanjšalo po številu prebivalcev za 61 %.

Manjša izmenjava ozemlja med sosednjimi naselji se je zgodila tudi leta 1998, in sicer je bil manjši del ozemlja naselja Draža vas priključen naselju Tepanje. Ocenjujemo, da je zaradi te spremembe moralo spremeniti naslove okoli 10 oseb.

Leta 1999 je še pet naselij današnje občine Slovenske Konjice dobilo nova imena:

- Kravjek se je preimenoval v Spodnji Jernej,
- Loče pri Poljčanah so se preimenoval v Loče,
- Jernej pri Ločah je se preimenoval v Sveti Jernej,
- Ostrožno pri Ponikvi – del se je preimenovalo v Ostrožno pri Ločah in
- Petelinjek se je preimenoval v Petelinjek pri Ločah.

Teritorialne spremembe, ki so zajele sosednje občine, ocena obsega pojava

Tovrstnih sprememb ni bilo.

Šifrski sistem

Osnovna šifra za komuno Slovenske Konjice v takratnem šifrnem sistemu v 60. in v začetku 70. let prejšnjega stoletja je bila 51. Različice te šifre, ki so se občasno uporabljale v statističnih raziskovanjih, so bile: 051, 551, 5051. V začetku leta 1973 se je za komuno Slovenske Konjice ustalila šifra 5551 in ta je veljala do konca leta 1994. V novem šifrnem sistemu, veljavnem od 1. 1. 1995, je občina Slovenske Konjice dobila šifro 114.

179 Sodražica

Upravna enota: Ribnica, 46

Statistična regija: jugovzhodna Slovenija, 07

Reforma komunalnega sistema, lokalna samouprava

Občina Sodražica je bila ustanovljena 7. 8. 1998 z izločitvijo dela ozemlja iz občine Ribnica (s šifro 104).

Občina Ribnica (104) je pred to delitvijo štela 85 naselij in 11 318 prebivalcev in je obsegala 203,0 km² ozemlja. Od tega je novi občini Sodražica (179) pripadlo 21 (tj. 25 %) naselij, 2135 (tj. 19 %) prebivalcev in 49,4 km² (tj. 24 %) ozemlja. Po naših merilih sodi občina Sodražica med manjše občine.

Teritorialne spremembe v občini, ocena obsega pojava

Od leta 1971 do danes sta se na ozemlju današnje občine Sodražica zgodili dve teritorialni spremembi. Nastali sta dve novi naselji (leta 1998):

- Male Vinice iz dela naselja Vinice in
- Travnja Gora iz dela naselja Ravni Dol.

Pred delitvijo je naselje Vinice štelo 142, naselje Ravni Dol pa 27 prebivalcev. Novonastalemu naselju Male Vinice je pripadlo 16 prebivalcev, število prebivalcev naselja Travnja Gora po delitvi pa zaradi zaupnosti podatka tu ni navedeno, v tabelarnem delu pa je označeno z »z«. Vinice so se zaradi delitve administrativno zmanjšale za 11 % prebivalcev.

Teritorialne spremembe, ki so zajele sosednje občine, ocena obsega pojava

Tovrstnih sprememb ni bilo.

Šifrski sistem

Občina Sodražica je v novem šifrnem sistemu, veljavnem od 1. 1. 1995, dobila šifro 179.

Povezava z drugimi občinami:

občin Ribnica, ki je obstajala od 3. 10. 1994 do 6. 8. 1998 (od 1. 1. 1995 šifra 104), in komuna Ribnica (5546).

180 Solčava

Upravna enota: Mozirje, 35

Statistična regija: savinjska, 04

Reforma komunalnega sistema, lokalna samouprava

Občina Solčava je bila ustanovljena 7. 8. 1998 z izločitvijo dela ozemlja občine Luče (s šifro 067).

Občina Luče (067) je pred delitvijo štela 11 naselij in 2 172 prebivalcev in je obsegala 212,1 km² ozemlja. Od tega je nova občina Solčava (180) dobila 4 naselja (tj. 36 % naselij), 567 (tj. 26 %) prebivalcev in 83,6 km² (tj. 48 %) ozemlja. Po naših merilih sodi občina Solčava med srednje velike občine.

Teritorialne spremembe v občini, ocena obsega pojava

Leta 1994 se je naselje Logarska Dolina po številu prebivalcev administrativno povečalo za 45 prebivalcev, in sicer na račun naselij Podolševa in Solčava. Logarska Dolina je ob priključitvi delov omenjenih dveh naselij štela 88 prebivalcev. Število prebivalcev v teh naseljih pred delitvijo pa je bilo tako: Podolševa 85 (po delitvi 71), Solčava 272 (241) prebivalcev.

Teritorialne spremembe, ki so zajele sosednje občine, ocena obsega pojava

Tovrstnih sprememb ni bilo.

Šifrski sistem

Občina Solčava je v novem šifrskem sistemu, veljavnem od 1. 1. 1995, dobila šifro 180

Povezava z drugimi občinami:

občina Luče, ki je obstajala od 3. 10. 1994 do 6. 8. 1998 (od 1. 1. 1995 šifra 067), in komuna Mozirje (5535).

202 Središče ob Dravi

Upravna enota: Ormož, 39

Statistična regija: podravska, 02

Reforma komunalnega sistema, lokalna samouprava

Občina Središče ob Dravi je bila ustanovljena 13. 3. 2006 ob teritorialni spremembi območja občine Ormož (s šifro 087); dva dela te občine sta se osamosvojila v dve manjši občini:

- Središče ob Dravi (202) in
- Sveti Tomaž (205).

Občina Ormož (087) je pred delitvijo štela 81 naselij in 17 665 prebivalcev (po stanju 31. 12. 2005, ob popisu 2002 pa 17 095) in je obsegala 212,4 km² ozemlja. Od tega je novi občini Središče ob Dravi (202) pripadlo 5 (tj. 6 %) naselij, 13 % ((okoli) 2 193) prebivalcev in 32,7 km² (tj. 15 %) ozemlja. Po naših merilih sodi občina Središče ob Dravi med manjše občine.

Teritorialne spremembe v občini, ocena obsega pojava

Na ozemlju današnje občine Središče ob Dravi doslej in tudi v času, ko je bila sestavni del takratne občine oz. komune Ormož, ni bilo teritorialnih sprememb.

Teritorialne spremembe, ki so zajele sosednje občine, ocena obsega pojava

Tudi tovrstnih sprememb ni bilo.

Šifrski sistem

Občina Središče ob Dravi je v novem šifrskem sistemu, veljavnem od 1. 1. 1995, dobila šifro 202.

Povezava z drugimi občinami:

občina Sveti Tomaž (205), občina Ormož, tista, ki je obstajala od 3. 10. 1994 do 12. 3. 2006 (od 1. 1. 1995 šifra 087), in komuna Ormož (5539).

115 Starše

Upravna enota: Maribor, 64

Statistična regija: podravska, 02

Reforma komunalnega sistema, lokalna samouprava

Občina Starše je bila ustanovljena ob teritorialnem preoblikovanju komun 3. 10. 1994. Nastala je iz komune Maribor (s šifro 5564), ki se je preoblikovala v štiri manjše samostojne občine:

- Duplek (026),



- mestna občina Maribor (070),
- Rače - Fram (098) in
- Starše (115).

Komuna Maribor (5564) je pred preoblikovanjem štela 81 naselij in 150 850 prebivalcev in je obsegala 338,7 km² ozemlja. Od tega je občini Starše (115) pripadlo 8 (tj. 10 %) naselij, 4 054 (tj. 3 %) prebivalcev in 33,9 km² (tj. 10 %) ozemlja. Po naših merilih sodi občina Starše med manjše občine.

Teritorialne spremembe v občini, ocena obsega pojava

Na ozemlju današnje občine Starše doslej in tudi v času, ko je bila sestavni del takratne komune Maribor, ni bilo teritorialnih sprememb.

Teritorialne spremembe, ki so zajele sosednje občine, ocena obsega pojava

Tudi tovrstnih sprememb ni bilo.

Šifrski sistem

Občina Starše je v novem šifrskem sistemu, veljavnem od 1. 1. 1995, dobila šifro 115.

203 Straža

Upravna enota: Novo mesto, 38

Statistična regija: jugovzhodna Slovenija, 07

Reforma komunalnega sistema, lokalna samouprava

Občina Straža je bila ustanovljena 13. 3. 2006 ob teritorialni spremembi mestne občine Novo mesto (s šifro 085); iz delov te občine sta nastali dve manjši občini:

- Straža (203) in
- Šmarješke Toplice (206).

Mestna občina Novo mesto (085) je pred delitvijo štela 133 naselij in 41 633 prebivalcev (po stanju 31. 12. 2005, ob popisu 2002 pa 40 925) in je obsegala 298,4 km² ozemlja. Od tega je novi občini Straža (203) pripadlo 11 (tj. 8 %) naselij, 9 % (okoli 3 661) prebivalcev in 28,5 km² (tj. 10 %) ozemlja. Po naših merilih sodi občina Straža med manjše občine.

Teritorialne spremembe v občini, ocena obsega pojava

- Od leta 1971 do danes je na današnjem ozemlju občine Straža nastalo novo naselje Straža, in sicer z združitvijo naselij Dolenja Straža, Gorenja Straža, Hruševac in Sela pri Gorenji Straži (leta 1987).

Novonastalemu naselju Straža je pripadlo 1 878 prebivalcev. Pred združitvijo naštetih naselij je bilo število prebivalcev v njih tako: Dolenja Straža 438, Gorenja Straža 1 058, Hruševac 110 in Sela pri Gorenji Straži 66 prebivalcev.

V tem obdobju sta bili dve naselji preimenovani:

- Potok pri Gorenji Straži se je preimenoval v Potok (leta 1987) in
- Prapreče pri Gorenji Straži so se preimenovali v Prapreče pri Straži (leta 1987).

Teritorialne spremembe, ki so zajele sosednje občine, ocena obsega pojava

Naselju Gorenja Straža je bil leta 1987 priključen manjši del ozemlja naselja Dolenje Polje, ki sicer pripada občini Dolenjske Toplice. Zaradi te spremembe je prešlo v drugo naselje oz. drugo občino okoli 10 oseb.

Šifrski sistem

Občina Straža je v novem šifrskem sistemu, veljavnem od 1. 1. 1995, dobila šifro 203.

Povezava z drugimi občinami:

občina Šmarješke Toplice (206), mestna občina Novo mesto, tista, ki je obstajala od 3. 10. 1994 do 12. 3. 2006 (od 1. 1. 1995 šifra 085), in komuna Novo mesto (5538).

181 Sveta Ana

Upravna enota: Lenart, 21
Statistična regija: podravska, 02

Reforma komunalnega sistema, lokalna samouprava

Občina Sveta Ana je bila ustanovljena 7. 8. 1998 ob teritorialni spremembi občine Lenart (s šifro 058), iz katere so bile izločene tri manjše občine:

- Benedikt (148),
- Cerkvenjak (153) in
- Sveta Ana (181).

Občina Lenart (058) je pred delitvijo štela 79 naselij in 17 764 prebivalcev in je obsegala 204,4 km² ozemlja. Od tega je novi občini Sveta Ana (181) pripadlo 12 (tj. 15 %) naselij, 2 337 (tj. 13 %) prebivalcev in 37,1 km² (tj. 18 %) ozemlja. Po naših merilih sodi občina Sveta Ana med manjše občine.

Teritorialne spremembe v občini, ocena obsega pojava

Na ozemlju današnje občine Sveta Ana doslej in tudi v času, ko je bila sestavni del takratne občine oz. komune Lenart, ni bilo teritorialnih sprememb.

Teritorialne spremembe, ki so zajele sosednje občine, ocena obsega pojava

Tudi tovrstnih sprememb ni bilo.

Šifrski sistem

Občina Sveta Ana je v novem šifrnem sistemu, veljavnem od 1. 1. 1995, dobila šifro 181.

204 Sveta Trojica v Slovenskih goricah

Upravna enota: Lenart, 21
Statistična regija: podravska, 02

Reforma komunalnega sistema, lokalna samouprava

Občina Sveta Trojica v Slovenskih goricah je bila ustanovljena 13. 3. 2006 z izločitvijo iz občine Lenart (s šifro 058).

Občina Lenart (058) je pred delitvijo štela 38 naselij in 11 626 prebivalcev (po stanju 31.12. 2005, ob popisu 2002 pa 11 159) in je obsegala 118,7 km² ozemlja. Od tega je novi občini Sveta Trojica v Slovenskih goricah (204) pripadlo 8 (tj. 21 %) naselij, 20 % ((okoli) 2 194) prebivalcev in 26,3 km² (tj. 22 %) ozemlja. Po naših merilih sodi občina Sveta Trojica v Slovenskih goricah med manjše občine.

Teritorialne spremembe v občini, ocena obsega pojava

V obravnavanem obdobju je bilo eno naselje v tej občini preimenovano, in sicer je Gradišče v Slovenskih goricah leta 1992 postalo Sveta Trojica v Slovenskih goricah.

Teritorialne spremembe, ki so zajele sosednje občine, ocena obsega pojava

Manjša izmenjava ozemlja med sosednjimi naselji se je zgodila leta 2005, in sicer so se manjši deli naselij Osek, Zgornje Verjane in Spodnje Verjane (brez stalnih prebivalcev) priključili naseljema Brengova in Čagona v občini Cerkvenjak.

Šifrski sistem

Občina Sveta Trojica v Slovenskih goricah je v novem šifrnem sistemu, veljavnem od 1. 1. 1995, dobila šifro 204.

Povezava z drugimi občinami:

občina Lenart, tista, ki je obstajala od 3. 10. 1994 do 12. 3. 2006 (od 1. 1. 1995 šifra 058), in komuna Lenart (5521).



182 Sveti Andraž v Slovenskih goricah

Upravna enota: Ptuj, 42

Statistična regija: podravska, 02

Reforma komunalnega sistema, lokalna samouprava

Občina Sveti Andraž v Slovenskih goricah je bila ustanovljena 7. 8. 1998 ob teritorialnem preoblikovanju takratne občine Destrnik - Trnovska vas (s šifro 018); tedaj sta se dva dela te občine osamosvojila in nastali sta dve manjši občini:

- Sveti Andraž v Slovenskih goricah (182) in
- Trnovska vas (185).

Občina Destrnik - Trnovska vas (018) je pred delitvijo štela 31 naselij in 5 071 prebivalcev in je obsegala 74,7 km² ozemlja. Od tega je novi občini Sveti Andraž v Slovenskih goricah (182) pripadlo 7 (tj. 23 %) naselij, 1 264 (tj. 25 %) prebivalcev in 17,6 km² (tj. 24 %) ozemlja. Po naših merilih sodi občina Sveti Andraž v Slovenskih goricah med manjše občine.

Teritorialne spremembe v občini, ocena obsega pojava

Združitev treh naselij – Andrenci – del, Smolinci – del in Župetinci – del v novo samostojno naselje z imenom Novinci se je zgodila že leta 1974, in sicer na ozemlju komune Ptuj, ki so ji deli teh treh naselij takrat pripadali (po delitvi teh naselij med komunama Ptuj in Lenart). Omenjena združitev je prikazana pri občini Sveti Andraž v Slovenskih goricah, ker naselje Novinci danes pripada tej občini.

Teritorialne spremembe, ki so zajele sosednje občine, ocena obsega pojava

Tovrstnih sprememb ni bilo.

Šifrski sistem

Občina Sveti Andraž v Slovenskih goricah je v novem šifrskem sistemu, veljavnem od 1. 1. 1995, dobila šifro 182.

Povezava z drugimi občinami:

občina Destrnik (018), Trnovska vas (185) in komuna Ptuj (5542).

116 Sveti Jurij

Upravna enota: Gornja Radgona, 08

Statistična regija: pomurska, 01

Reforma komunalnega sistema, lokalna samouprava

Občina Sveti Jurij je bila ustanovljena ob teritorialnem preoblikovanju komun 3. 10. 1994. Nastala je iz komune Gornja Radgona (s šifro 5508); iz te so takrat nastale tri manjše samostojne občine:

- Gornja Radgona (029),
- Radenci (100) in
- Sveti Jurij (116).

Komuna Gornja Radgona (5508) je pred preoblikovanjem štela 100 naselij (v tem številu je zajeto tudi naselje Bolehnečici, ki je do 2. 10. 1994 pripadalo komuni Ljutomer) in 21 750 prebivalcev in je obsegala 213,5 km² ozemlja. Od tega je občini Sveti Jurij (116) pripadlo 27 (tj. 27 %) naselij, 3 026 (tj. 14 %) prebivalcev in 51,3 km² (tj. 24 %) ozemlja. Po naših merilih sodi občina Sveti Jurij med manjše občine.

Teritorialne spremembe v občini, ocena obsega pojava

Leta 1997 je bilo naselje Videm preimenovano v Sveti Jurij ob Ščavnici.

Naselje Sveti Jurij ob Ščavnici se je leta 1997 administrativno povečalo po številu prebivalcev za 60 oseb, in sicer na račun naselij Biserjane in Blaguš. Naselje Sveti Jurij ob Ščavnici je ob priključitvi delov omenjenih dveh naselij štelo 189

prebivalcev; naselje Biserjane je pred delitvijo štelo 127 (po delitvi 92), naselje Blaguš pa 92 (66) prebivalcev. Istega leta je bil opravljen popravek omenjenih teritorialnih sprememb, ki je zajel tri naselja: iz naselja Sveti Jurij ob Ščavnici sta bila izločena manjša dela ozemlja in bila znova priključena naseljema Biserjane in Blaguš.

Teritorialne spremembe, ki so zajele sosednje občine, ocena obsega pojava

Tovrstnih sprememb ni bilo.

Šifrski sistem

Občina Sveti Jurij je v novem šifrskem sistemu, veljavnem od 1. 1. 1995, dobila šifro 116.

210 Sveti Jurij v Slovenskih goricah

Upravna enota: Lenart, 21

Statistična regija: podravska, 02

Reforma komunalnega sistema, lokalna samouprava

Občina Sveti Jurij v Slovenskih goricah je bila ustanovljena 13. 6. 2006 z izločitvijo dela občine Lenart (s šifro 058).

Občina Lenart (058) je pred delitvijo štela 30 naselij in 8 965 (popis 2002) prebivalcev in je obsegala 92,4 km² ozemlja. Od tega je novi občini Sveti Jurij v Slovenskih goricah (210) pripadlo 9 (tj. 30 %) naselij, 2 312 (tj. 26 %) prebivalcev in 30,7 km² (tj. 49 %) ozemlja. Po naših merilih sodi občina Sveti Jurij v Slovenskih goricah med manjše občine.

Teritorialne spremembe v občini, ocena obsega pojava

V obravnavanem obdobju na ozemlju današnje občine Sveti Jurij v Slovenskih goricah doslej in tudi v času, ko je bila sestavni del takratne občine oz. komune Lenart, ni bilo teritorialnih sprememb.

Teritorialne spremembe, ki so zajele sosednje občine, ocena obsega pojava

Tudi tovrstnih sprememb ni bilo.

Šifrski sistem

Občina Sveti Jurij v Slovenskih goricah je v novem šifrskem sistemu, veljavnem od 1. 1. 1995, dobila šifro 210.

Povezava z drugimi občinami:

občina Lenart, tista, ki je obstajala od 3. 10. 1994 do 12. 6. 2006 (od 1. 1. 1995 šifra 058), občina Sveta Trojica v Slovenskih goricah (204), in komuna Lenart (5521).

205 Sveti Tomaž

Upravna enota: Ormož, 39

Statistična regija: podravska, 02

Reforma komunalnega sistema, lokalna samouprava

Občina Sveti Tomaž je bila ustanovljena 13. 3. 2006 ob teritorialni spremembi občine Ormož (s šifro 087), iz delov katere sta tedaj nastali dve manjši občini:

- Središče ob Dravi (202) in
- Sveti Tomaž (205).

Občina Ormož (087) je pred delitvijo štela 81 naselij in 17 665 prebivalcev (po stanju 31. 12. 2005, ob popisu 2002 pa 17 095) in je obsegala 212,4 km² ozemlja. Od tega je novi občini Sveti Tomaž (205) pripadlo 17 (tj. 21 %) naselij, 13 % ((okoli) 2 164) prebivalcev in 38,1 km² (tj. 18 %) ozemlja. Po naših merilih sodi občina Sveti Tomaž med manjše občine.

Teritorialne spremembe v občini, ocena obsega pojava

V obravnavanem obdobju sta bili na območju današnje občine Sveti Tomaž dve naselji preimenovani:

- Tomaž pri Ormožu je postal Sveti Tomaž (leta 1993) in
- Gradišče pri Ormožu je postalo Gradišče (leta 2005).

Teritorialne spremembe, ki so zajele sosednje občine, ocena obsega pojava

Tovrstnih sprememb ni bilo.

Šifrski sistem

Občina Sveti Tomaž je v novem šifrskem sistemu, veljavnem od 1. 1. 1995, dobila šifro 205.

Povezava z drugimi občinami:

občina Središče ob Dravi (202), občina Ormož, tista, ki je obstajala od 3. 10. 1994 do 12. 3. 2006 (od 1. 1. 1995 šifra 087), in komuna Ormož (5539).

033 Šalovci

Upravna enota: Murska Sobota, 36

Statistična regija: pomurska, 01

Reforma komunalnega sistema, lokalna samouprava

a) leto 1994

Občina Hodoš - Šalovci/Hodos - Šalovci je bila ustanovljena 3. 10. 1994 iz takratne komune Murska Sobota (5536), ki se je preoblikovala v naslednjih devet manjših občin:

- Beltinci (002),
- Cankova - Tišina (010),
- Gornji Petrovci (031),
- Hodoš - Šalovci/Hodos - Šalovci (033),
- Kuzma (056),
- Moravske Toplice (078),
- mestna občina Murska Sobota (080),
- Puconci (097) in
- Rogašovci* (105).

Komuna Murska Sobota (5536) je pred preoblikovanjem štela 135 naselij in 63 340 prebivalcev in je obsegala 691,7 km² ozemlja. Od tega je občini Hodoš - Šalovci/Hodos - Šalovci (033) pripadlo 8 (tj. 5 %) naselij, 2 471 (tj. 4 %) prebivalcev in 76,2 km² (tj. 11 %) ozemlja. Po naših merilih je sodila tedanja občina Hodoš - Šalovci/Hodos - Šalovci med manjše občine.

b) leto 1998

Teritorialni obseg današnje občine Šalovci je bil določen ob spremembah občin 7. 8. 1998. Tedaj se je od občine Hodoš - Šalovci/Hodos - Šalovci (s šifro 033) oddelil njen manjši del in se osamosvojil v manjšo občino Hodoš/Hodos (161). Občini Hodoš - Šalovci/Hodos - Šalovci se je tedaj spremenilo tudi ime – odtlej se imenuje Šalovci.

Občina Hodoš - Šalovci/Hodos - Šalovci (161) je pred delitvijo štela 8 naselij in 2 471 prebivalcev in je obsegala 76,2 km² ozemlja. Od tega je njeni naslednici občini Šalovci (033) pripadlo 6 (tj. 75 %) naselij, 1 903 (tj. 85 %) prebivalcev in 58,1 km² (tj. 77 %) ozemlja. Po naših merilih sodi občina Šalovci med manjše občine.

Teritorialne spremembe v občini, ocena obsega pojava

V obravnavanem obdobju na ozemlju današnje občine Šalovci doslej in tudi v času, ko je bila sestavni del takratne občine Hodoš - Šalovci/Hodos - Šalovci oz. komune Murska Sobota, ni bilo teritorialnih sprememb.

Teritorialne spremembe, ki so zajele sosednje občine, ocena obsega pojava

Tudi tovrstnih sprememb ni bilo.

Šifrski sistem

Občina Šalovci je v šifrnem sistemu, veljavnem od 1. 1. 1995, ohranila šifro 033.

Povezava z drugimi občinami:

občina Hodoš/Hodos (161) in komuna Murska Sobota (5536).

Opomba

*Ime občine Rogašovci je bilo v Uradnem listu RS, št. 60/94 zapisano napačno – Rogaševci. Popravek je bil objavljen v Uradnem listu RS, št. 56/98.

183 Šempeter - Vrtojba

Upravna enota: Nova Gorica, 37

Statistična regija: goriška, 11

Reforma komunalnega sistema, lokalna samouprava

Občina Šempeter - Vrtojba je bila ustanovljena 7. 8. 1998 z izločitvijo iz dela takratne mestne občine Nova Gorica (s šifro 084).

Mestna občina Nova Gorica (084) je pred to delitvijo štela 56 naselij in 42 440 prebivalcev in je obsegala 323,8 km² ozemlja. Od tega je nova občina Šempeter - Vrtojba (183) dobila 2 naselji (tj. 4 % naselij), 6 333 (tj. 15 %) prebivalcev in 14,9 km² (tj. 5 %) ozemlja. Po naših merilih sodi občina Šempeter - Vrtojba med manjše občine.

Teritorialne spremembe v občini, ocena obsega pojava

Tovrstnih sprememb ni bilo.

Teritorialne spremembe, ki so zajele sosednje občine, ocena obsega pojava

Manjša izmenjava ozemlja med sosednjimi naselji se je zgodila leta 2000, in sicer se je iz naselja Vrtojba izločil manjši del ozemlja (brez stalnih prebivalcev) in se priključil naselju Bilje v občini Miren - Kostanjevica.

Šifrski sistem

Občina Šempeter - Vrtojba je v novem šifrnem sistemu, veljavnem od 1. 1. 1995, dobila šifro 183.

Povezava z drugimi občinami:

mestna občina Nova Gorica, tista, ki je obstajala od 3. 10. 1994 do 6. 8. 1998 (od 1. 1. 1995 šifra 084), in komuna Nova Gorica (5537).

117 Šenčur

Upravna enota: Kranj, 18

Statistična regija: gorenjska, 09

Reforma komunalnega sistema, lokalna samouprava

Občina Šenčur je bila ustanovljena ob teritorialnem preoblikovanju komun 3. 10. 1994. Nastala je iz komune Kranj (s šifro 5518), ki se je preoblikovala v naslednjih pet manjših samostojnih občin:

- Cerklje na Gorenjskem (012),



- mestna občina Kranj (052),
- Naklo (082),
- Preddvor (095) in
- Šenčur (117).

Komuna Kranj (5518) je pred preoblikovanjem štela 120 naselij in 73 766 prebivalcev in je obsegala 453,2 km² ozemlja. Od tega je občini Šenčur (117) pripadlo 13 (tj. 11 %) naselij, 7 877 (tj. 11 %) prebivalcev in 43,2 km² (tj. 10 %) ozemlja. Po naših merilih sodi občina Šenčur med manjše občine.

Naselje Hrastje s 1 040 prebivalci je bilo leta 2002 izločeno iz občine Šenčur in priključeno občini Kranj.

Teritorialne spremembe v občini, ocena obsega pojava

Del ozemlja naselja Srednja vas pri Šenčurju je bil leta 1986 iz tega naselja izločen in se je priključil naselju Šenčur. Ocenjujemo, da ta sprememba ni pomenila večjega administrativnega preseljevanja.

Teritorialne spremembe, ki so zajele sosednje občine, ocena obsega pojava

Tovrstnih sprememb ni bilo.

Šifrski sistem

Občina Šenčur je v novem šifrskem sistemu, veljavnem od 1. 1. 1995, dobila šifro 117.

118 Šentilj

Upravna enota: Pesnica, 65

Statistična regija: podravska, 02

Reforma komunalnega sistema, lokalna samouprava

Občina Šentilj je bila ustanovljena ob teritorialnem preoblikovanju komun 3. 10. 1994. Nastala je iz komune Pesnica (s šifro 5565); iz te so takrat nastale tri manjše samostojne občine:

- Kungota (055),
- Pesnica (089) in
- Šentilj (118).

Komuna Pesnica (5565) je pred preoblikovanjem štela 71 naselij in 20 020 prebivalcev in je obsegala 189,7 km² ozemlja. Od tega je občini Šentilj (118) pripadlo 22 (tj. 31 %) naselij, 8 364 (tj. 42 %) prebivalcev in 65,0 km² (tj. 34 %) ozemlja. Po naših merilih sodi občina Šentilj med manjše slovenske občine.

Teritorialne spremembe v občini, ocena obsega pojava

Naselje Dražen Vrh – del je bilo leta 1994 preimenovano v Zgornji Dražen Vrh.

Del ozemlja naselja Selnica ob Muri je bil leta 1994 priključen naselju Vranji Vrh in del ozemlja naselja Štrihovec je bil leta 2002 priključen naselju Šentilj v Slovenskih goricah. Pred delitvijo naselij je naselje Selnica ob Muri imelo 1 189 (po delitvi 1 077), naselje Štrihovec pa 333 (po delitvi 204) prebivalcev. Ocenjujemo, da se je v obeh primerih administrativno preselilo v drugo naselje okoli 250 oseb.

Teritorialne spremembe, ki so zajele sosednje občine, ocena obsega pojava

Tovrstnih sprememb ni bilo.

Šifrski sistem

Občina Šentilj je v novem šifrskem sistemu, veljavnem od 1. 1. 1995, dobila šifro 118.

119 Šentjernej

Upravna enota: Novo mesto, 38
Statistična regija: jugovzhodna Slovenija, 07

Reforma komunalnega sistema, lokalna samouprava

Občina Šentjernej je bila ustanovljena ob teritorialnem preoblikovanju komun 3. 10. 1994. Nastala je iz komune Novo mesto (s šifro 5538); iz te so takrat nastale tri manjše samostojne občine:

- mestna občina Novo mesto (085),
- Šentjernej (119) in
- Škocjan (121).

Komuna Novo mesto (5538) je pred preoblikovanjem štela 337 naselij in 60 746 prebivalcev in je obsegala 777,3 km² ozemlja. Od tega je občini Šentjernej (119) pripadlo 58 (tj. 17 %) naselij, 6 577 (tj. 11 %) prebivalcev in 95,9 km² (tj. 12 %) ozemlja. Po naših merilih sodi občina Šentjernej med srednje velike občine.

Teritorialne spremembe v občini, ocena obsega pojava

Na ozemlju današnje občine Šentjernej doslej in tudi v času, ko je bila sestavni del takratne komune Novo mesto, ni bilo tovrstnih sprememb.

Teritorialne spremembe, ki so zajele sosednje občine, ocena obsega pojava

Manjši del ozemlja naselja Gumberk, ki danes pripada mestni občini Novo mesto, je bil leta 1985 priključen naselju Dolenje Mokro Polje.

Šifrski sistem

Občina Šentjernej je v novem šifrskem sistemu, veljavnem od 1. 1. 1995, dobila šifro 119.

120 Šentjur*

Upravna enota: Šentjur, 52
Statistična regija: savinjska, 04

Reforma komunalnega sistema, lokalna samouprava

a) leto 1994

Občina Šentjur (Šentjur pri Celju) je bila ustanovljena ob teritorialnem preoblikovanju komun 3. 10. 1994. Nastala je tako, da se iz takratne komune Šentjur pri Celju (s šifro 5552) brez teritorialnih sprememb preoblikovala v občino Šentjur (Šentjur pri Celju, s šifro 120).

Komuna Šentjur pri Celju (5552) je ob preoblikovanju v občino (120) štela 121 naselij in 19 605 prebivalcev in je obsegala 239,7 km² ozemlja. Po naših merilih je sodila tedanja občina Šentjur (Šentjur pri Celju) med velike občine.

b) leto 1998

Teritorialni obseg današnje občine Šentjur je bil določen ob spremembah občin 7. 8. 1998. Tedaj se je iz občine Šentjur (Šentjur pri Celju, s šifro 120) izločil njen manjši del, iz katerega je nastala manjša občina Dobje (154).

Občina Šentjur (Šentjur pri Celju, 120) je pred delitvijo štela 121 naselij in 19 319 prebivalcev in je obsegala 239,6 km² ozemlja. Od tega je občini Šentjur (120) pripadlo 108 (tj. 89 %) naselij, 18 302 (tj. 95 %) prebivalcev in 222,2 km² (tj. 93 %) ozemlja. Po naših merilih sodi sedanja občina Šentjur med velike občine.



Teritorialne spremembe v občini, ocena obsega pojava

Večina teritorialnih sprememb na območju današnje občine Šentjur se je zgodila v letih 1984 in 1985. Leta 1984 so bili naselju Šentjur (Šentjur pri Celju) priključeni deli ozemlja naselij: Brezovje pri Šentjurju (ob delitvi zmanjšano po številu prebivalcev za 65 %), Hruševcevec (96 %), Podgrad (55 %) in manjša dela naselij Nova vas pod Rifnikom in Podgorje pod Resevno. Leto pozneje sta bili ti dve naselji – Nova vas pod Rifnikom (s 423 prebivalci) in Podgorje pod Resevno (244) – v celoti priključeni naselju Šentjur. Leta 1985 je bil tudi del ozemlja naselja Črnolica (ob delitvi zmanjšano za 77 %) priključen naselju Šentjur. Tako se je naselje Šentjur administrativno povečalo za 1 675 prebivalcev.

Naselje Šentjur pri Celju je bilo leta 1990 preimenovano v Šentjur.

Na ozemlju današnje občine Šentjur je bilo leta 1994 ustanovljeno še eno novo samostojno naselje: iz naselja Trnovec pri Dramljah, ki je štelo 234 prebivalcev, je bil izločen del ozemlja, iz katerega je nastalo samostojno naselje Dole (s 158 prebivalci). Naselje Trnovec pri Dramljah se je zaradi delitve administrativno zmanjšalo po številu prebivalcev za 67 %.

Teritorialne spremembe, ki so zajele sosednje občine, ocena obsega pojava

Tovrstnih sprememb ni bilo.

Šifrski sistem

Osnovna šifra za komuno Šentjur pri Celju v takratnem šifrnem sistemu v 60. in v začetku 70. let prejšnjega stoletja je bila 52. Različice te šifre, ki so se občasno uporabljale v statističnih raziskovanjih, so bile: 052, 552, 5052. V začetku leta 1973 se je za komuno Šentjur pri Celju ustalila šifra 5552 in ta je veljala do konca leta 1994. Občina Šentjur je v šifrnem sistemu, veljavnem od 1. 1. 1995, ohranila šifro 120.

Povezava z drugimi občinami:

občina Dobje (154) in komuna Šentjur pri Celju (5552).

Opomba

*Občina Šentjur pri Celju je bila leta 2002 preimenovana v Šentjur (Uradni list RS, št. 52/00).

211 Šentrupert

Upravna enota: Trebnje, 57

Statistična regija: jugovzhodna Slovenija, 07

Reforma komunalnega sistema, lokalna samouprava

Občina Šentrupert je bila ustanovljena 13. 6. 2006 z izločitvijo dela območja občine Trebnje (s šifro 130).

Občina Trebnje (130) je pred delitvijo štela 178 naselij in 15 551 (popis 2002) prebivalcev in je obsegala 194,6 km² ozemlja. Od tega je novi občini Šentrupert (211) pripadlo 25 (tj. 14 %) naselij, 2 283 (tj. 15 %) prebivalcev in 49,0 km² (tj. 25 %) ozemlja. Po naših merilih sodi občina Šentrupert med manjše občine.

Teritorialne spremembe v občini, ocena obsega pojava

V obravnavanem obdobju je na območju, ki danes pripada občini Šentrupert, nastalo eno novo naselje – Vesela Gora (leta 1992) –, in sicer iz dela naselja Brinje. Novonastalemu naselju Vesela Gora je pripadlo 46 prebivalcev. Naselje Brinje je pred delitvijo štelo 121 prebivalcev, po delitvi pa se je administrativno zmanjšalo za 38 % prebivalcev.

Leta 1992 je bilo naselje Bistrica pri Mokronogu preimenovano v Bistrica.

Teritorialne spremembe, ki so zajele sosednje občine, ocena obsega pojava

Tovrstnih sprememb ni bilo.

Šifrski sistem

Občina Šentrupert je v novem šifrnem sistemu, veljavnem od 1. 1. 1995, dobila šifro 211.

Povezava z drugimi občinami:

občina Trebnje, tista, ki je obstajala od 3. 10. 1994 do 12. 6. 2006 (od 1. 1. 1995 šifra 130), in komuna Trebnje (5557).

121 Škocjan

Upravna enota: Novo mesto*, 38

Statistična regija: jugovzhodna Slovenija, 07

Reforma komunalnega sistema, lokalna samouprava

Občina Škocjan je bila ustanovljena ob teritorialnem preoblikovanju komun 3. 10. 1994. Nastala je iz komune Novo mesto (s šifro 5538), ki se je preoblikovala v tri manjše samostojne občine:

- mestna občina Novo mesto (085),
- Šentjernej (119) in
- Škocjan (121).

Komuna Novo mesto (5538) je pred preoblikovanjem štela 337 naselij (v tem številu so zajeta naselja Bučka, Dolenje Radulje, Dule, Gorenje Radulje, Gornja Stara vas, Jarčji Vrh, Jerman Vrh, Močvirje, Štrit in Zaboršt, ki so do 2. 10. 1994 pripadala komuni Sevnica) in 60 746 prebivalcev in je obsegala 777,3 km² ozemlja. Od tega je občini Škocjan (121) pripadlo 38 (tj. 11 %) naselij, 3 035 (tj. 5 %) prebivalcev in 58,5 km² (tj. 8 %) ozemlja. Po naših merilih sodi občina Škocjan med manjše občine.

Naselje Osrečje s 84 prebivalci, ki je pripadalo mestni občini Novo mesto, je bilo leta 1998 priključeno občini Škocjan.

Teritorialne spremembe v občini, ocena obsega pojava

Manjši del naselja Gorenje Dole je bil leta 2003 priključen naselju Jelendol. Po oceni je zavoljo tega spremenilo naslove okoli 5 oseb.

Teritorialne spremembe, ki so zajele sosednje občine, ocena obsega pojava

Tovrstnih sprememb ni bilo.

Šifrski sistem

Občina Škocjan je v novem šifrskem sistemu, veljavnem od 1. 1. 1995, dobila šifro 121.

Opomba

*Večina naselij občine Škocjan sodi pod upravno enoto Novo mesto, razen naselij Bučka, Dolenje Radulje, Dule, Gorenje Radulje, Gornja Stara vas, Jarčji Vrh, Jerman Vrh, Močvirje, Štrit in Zaboršt, ki sodijo pod upravno enoto Sevnica.

122 Škofja Loka

Upravna enota: Škofja Loka, 53

Statistična regija: gorenjska, 09

Reforma komunalnega sistema, lokalna samouprava

Občina Škofja Loka je bila ustanovljena ob teritorialnem preoblikovanju komun 3. 10. 1994. Nastala je iz komune Škofja Loka (s šifro 5553), ki se je preoblikovala v naslednje štiri manjše samostojne občine:

- Gorenja vas - Poljane (027),
- Škofja Loka (122),
- Železniki (146) in
- Žiri (147).

Komuna Škofja Loka (5553) je pred preoblikovanjem štela 181 naselij in 39 376 prebivalcev in je obsegala 512,2 km² ozemlja. Od tega je občini Škofja Loka (122) pripadlo 62 (tj. 34 %) naselij, 21 469 (tj. 55 %) prebivalcev in 149,1 km² (tj. 29 %) ozemlja. Po naših merilih sodi občina Škofja Loka med srednje velike občine.

Naselje Bukov Vrh s 100 prebivalci je bilo leta 1998 izločeno iz občine Škofja Loka in priključeno občini Gorenja vas - Poljane.

Naselje Sv. Lenart s 25 prebivalci je bilo leta 2002 izločeno iz občine Železniki in priključeno občini Škofja Loka.

Teritorialne spremembe v občini, ocena obsega pojava

Prve teritorialne spremembe na območju današnje občine Škofja Loka so se zgodile že leta 1979, in sicer sta se naselji Dorfarje – del s 162 in Šutna – del z 12 prebivalci združili v novo samostojno naselje z imenom Dorfarje.

Leta 1985 so bili naselju Škofja Loka priključeni deli ozemlja naslednjih naselij: Binkelj s 1 741 (zmanjšano po številu prebivalcev za 91 %), Stara Loka s 1 499 (60 %), Suha z 2 426 (94 %), Trata z 213 (24 %) in Vešter s 1 141 prebivalci (87 %). Tako se je naselje Škofja Loka po številu prebivalcev administrativno povečalo za 5 835 prebivalcev.

Imena petih naselij na območju današnje občine Škofja Loka so bila v obravnavanem obdobju spremenjena:

- Hrib pri Zmincu je postal Sv. Petra Hrib (leta 1994),
- Ožbolt nad Zmincem je postal Sv. Ožbolt (leta 1997),
- Andrej nad Zmincem je postal Sv. Andrej (leta 1997),
- Tomaž nad Praprotnim je postal Sv. Tomaž (leta 2000) in
- Florjan nad Zmincem je postal Sv. Florjan nad Škofja Loko (leta 2002).

Leta 1997 je nastalo še eno novo naselje: od naselja Bukov Vrh (to je tedaj štelo 125 prebivalcev) sta se ločila dva dela ozemlja; en del je bil razglašen za novo samostojno naselje Bukov Vrh nad Visokim z 42 prebivalci, drugi, manjši del z 10 osebami je bil priključen naselju Visoko pri Poljanah (pred priključitvijo je štelo 14 prebivalcev).

Naselje Lenart nad Lušo z 79 prebivalci je bilo leta 2004 v celoti priključeno naselju Sv. Lenart, ki je v tem času štelo 25 prebivalcev.

Teritorialne spremembe, ki so zajele sosednje občine, ocena obsega pojava

Tovrstnih sprememb ni bilo.

Šifrski sistem

Osnovna šifra za komuno Škofja Loka v takratnem šifrnem sistemu v 60. in v začetku 70. let prejšnjega stoletja je bila 53. Različice te šifre, ki so se občasno uporabljale v statističnih raziskovanjih, so bile: 053, 553, 5053. V začetku leta 1973 se je za komuno Škofja Loka ustalila šifra 5553 in ta je veljala do konca leta 1994. Po novem šifrnem sistemu, veljavnem od 1. 1. 1995, je občina Škofja Loka dobila šifro 122.

123 Škofljica

Upravna enota: Ljubljana, 24

Statistična regija: osrednjeslovenska, 08

Reforma komunalnega sistema, lokalna samouprava

Občina Škofljica je bila ustanovljena ob teritorialnem preoblikovanju komun 3. 10. 1994. Nastala je iz komune Ljubljana Vič - Rudnik (s šifro 5528), ki se je preoblikovala v naslednje občine:

- Brezovica (008),
- Dobrova - Horjul - Polhov Gradec (021),
- Ig (037),
- Škofljica (123) in
- Velike Lašče (134) ter
- del mestne občine Ljubljana (061) in
- del občine Medvode (071).

Komuna Ljubljana Vič - Rudnik (5528) je pred preoblikovanjem štela 189 naselij (v to število je bilo vključeno naselje Ljubljana – del kot samostojno naselje) in 82 840 prebivalcev in se je razprostirala na 542,2 km² ozemlja. Od tega je občini Škofljica (123) pripadlo 18 (tj. 10 %) naselij (Ljubljana – del kot samostojno naselje), 5 533 (tj. 7 %) prebivalcev in 43,3 km² (tj. 8 %) ozemlja. Po naših merilih sodi občina Škofljica med manjše občine.

Če upoštevamo vseh pet ljubljanskih komun kot celoto (293 naselij – v to število so vključeni deli Ljubljane kot samostojna naselja –, 327 596 prebivalcev in 903,1 km² ozemlja), je občina Škofljica dobila 6 % naselij, 2 % prebivalcev in 5 % ozemlja.

Teritorialne spremembe v občini, ocena obsega pojava

Na ozemlju današnje občine Škofljica doslej in tudi v času, ko je bila ta sestavni del takratne komune Ljubljana Vič - Rudnik, ni bilo teritorialnih sprememb.

Teritorialne spremembe, ki so zajele sosednje občine, ocena obsega pojava

Tudi tovrstnih sprememb ni bilo.

Šifrski sistem

Občina Škofljica je v novem šifrnem sistemu, veljavnem od 1. 1. 1995, dobila šifro 123.

124 Šmarje pri Jelšah

Upravna enota: Šmarje pri Jelšah, 54
Statistična regija: savinjska, 04

Reforma komunalnega sistema, lokalna samouprava

Občina Šmarje pri Jelšah je bila ustanovljena ob teritorialnem preoblikovanju komun 3. 10. 1994. Nastala je iz takratne komune Šmarje pri Jelšah (s šifro 5554), ki se je preoblikovala v naslednjih pet manjših samostojnih občin:

- Kozje (051),
- Podčetrtak (092),
- Rogaška Slatina (106),
- Rogatec (107) in
- Šmarje pri Jelšah (124).

Komuna Šmarje pri Jelšah (5554) je pred preoblikovanjem štela 188 naselij in 32 429 prebivalcev in je obsegala 400,1 km² ozemlja. Od tega je občini Šmarje pri Jelšah (124) pripadlo 77 (tj. 41 %) naselij, 9 755 (tj. 30 %) prebivalcev in 107,7 km² (tj. 27 %) ozemlja. Po naših merilih sodi občina Šmarje pri Jelšah med srednje velike občine.

Teritorialne spremembe v občini, ocena obsega pojava

Naselje Vinski Vrh pri Slivnici je bilo leta 1994 preimenovano v Sveti Štefan. Naselje Sveti Štefan se je istega leta po številu prebivalcev administrativno povečalo za 20 oseb, in sicer na račun naselij Cerovec pri Šmarju in Grobelce, ki sta izgubili manjša dela ozemlja. Naselje Cerovec pri Šmarju je pred delitvijo štelo 128 prebivalcev, naselje Grobelce pa 203 prebivalce. Naselje Sveti Štefan je pred priključitvijo delov omenjenih dveh naselij štelo 126 prebivalcev.

Leta 1995 so bili naselju Šmarje pri Jelšah priključeni deli ozemlja naslednjih naselij: Dvor z 216 prebivalci (zmanjšano po številu prebivalcev za 16 %), Korpule s 111 (27 %), Mala Pristava z 81 (-), Vinski Vrh pri Šmarju z 52 (-), Zadrže z 224 (73 %) in Zastranje s 55 prebivalci (50 %). Tako se je naselje Šmarje pri Jelšah administrativno povečalo po številu prebivalcev za 259 prebivalcev. Istega leta se je naselje Šmarje pri Jelšah tudi zmanjšalo, in sicer za okoli 15 oseb. Manjši del ozemlja je bil namreč ponovno dodeljen naselju Vinski Vrh pri Šmarju.

Teritorialne spremembe, ki so zajele sosednje občine, ocena obsega pojava

Tovrstnih sprememb ni bilo.

Šifrski sistem

Osnovna šifra za komuno Šmarje pri Jelšah v takratnem šifrnem sistemu v 60. in v začetku 70. let prejšnjega stoletja je bila 54. Različice te šifre, ki so se občasno uporabljale v statističnih raziskovanjih, so bile: 054, 554, 5054. V začetku leta 1973 se je za komuno Šmarje pri Jelšah ustalila šifra 5554 in ta je veljala do konca leta 1994. Po novem šifrnem sistemu, veljavnem od 1. 1. 1995, je občina Šmarje pri Jelšah dobila šifro 124.

206 Šmarješke Toplice

Upravna enota: Novo mesto, 38

Statistična regija: jugovzhodna Slovenija, 07

Reforma komunalnega sistema, lokalna samouprava

Občina Šmarješke Toplice je bila ustanovljena 13. 3. 2006 ob teritorialni spremembi mestne občine Novo mesto (s šifro 085); tedaj sta se iz te občine oddelila dva dela in iz njiju sta nastali občini:

- Straža (203) in
- Šmarješke Toplice (206).

Mestna občina Novo mesto (085) je pred delitvijo štela 133 naselij in 41 633 prebivalcev (po stanju 31. 12. 2005, ob popisu 2002 pa 40 925) in je obsegala 298,4 km² ozemlja. Od tega je novi občini Šmarješke Toplice (206) pripadlo 24 (tj. 18 %) naselij, 7 % ((okoli) 2 832) prebivalcev in 34,2 km² (tj. 11 %) ozemlja. Po naših merilih sodi občina Šmarješke Toplice med manjše občine.

Teritorialne spremembe v občini, ocena obsega pojava

Leta 1985 se je naselje Šmarješke Toplice po številu prebivalcev administrativno povečalo za približno 290 prebivalcev, in sicer na račun delov ozemlja naselij Brezovica (pred delitvijo 163, po delitvi 120), Družinska vas (336, 251) in Strelac (46, 48) ter celotnega naselja Obrh pri Šmarjeti (104). Pred to spremembo je naselje Šmarješke Toplice štelo 138, po njej pa 427 prebivalcev.

Leta 1996 je na ozemlju današnje občine Šmarješke Toplice nastalo novo naselje Koglo, in sicer iz delov naselij Radovlja, Sela pri Zburah in Žaloviče.

Novonastalemu naselju Koglo je pripadlo 43 prebivalcev. Število prebivalcev v naseljih, iz delov katerih je nastalo omenjeno novo naselje, je bilo pred delitvijo tako: Radovlja 108 (po delitvi 152), Sela pri Zburah 55 (22) in Žaloviče 108 (93) prebivalcev.

Teritorialne spremembe, ki so zajele sosednje občine, ocena obsega pojava

Tovrstnih sprememb ni bilo

Šifrski sistem

Občina Šmarješke Toplice je v novem šifrskem sistemu, veljavnem od 1. 1. 1995, dobila šifro 206.

Povezava z drugimi občinami:

občina Straža (203), mestna občina Novo mesto, tista, ki je obstajala od 3. 10. 1994 do 12. 3. 2006 (od 1. 1. 1995 šifra 085), in komuna Novo mesto (5538).

125 Šmartno ob Paki

Upravna enota: Velenje, 59

Statistična regija: savinjska, 04

Reforma komunalnega sistema, lokalna samouprava

Občina Šmartno ob Paki je bila ustanovljena ob teritorialnem preoblikovanju komun 3. 10. 1994. Nastala je iz takratne komune Velenje (s šifro 5559), ki se je preoblikovala v tri manjše samostojne občine:

- Šmartno ob Paki (125),
- Šoštanj (126) in
- mestna občina Velenje (133).

Komuna Velenje (5559) je pred preoblikovanjem štela 46 naselij in 44 393 prebivalcev in je obsegala 197,0 km² ozemlja. Od tega je občini Šmartno ob Paki (125) pripadlo 10 (tj. 22 %) naselij, 2 784 (tj. 6 %) prebivalcev in 18,1 km² (tj. 9 %) ozemlja. Po naših merilih sodi občina Šmartno ob Paki med manjše občine.

Teritorialne spremembe v občini, ocena obsega pojava

Na ozemlju današnje občine Šmartno ob Paki doslej in tudi v času, ko je bila sestavni del takratne komune Velenje, ni bilo teritorialnih sprememb.

Teritorialne spremembe, ki so zajele sosednje občine, ocena obsega pojava

Tudi tovrstnih sprememb ni bilo.

Šifrski sistem

Občina Šmartno ob Paki je v novem šifrskem sistemu, veljavnem od 1. 1. 1995, dobila šifro 125.

194 Šmartno pri Litiji

Upravna enota: Litija, 23

Statistična regija: osrednjeslovenska, 08

Reforma komunalnega sistema, lokalna samouprava

Občina Šmartno pri Litiji je bila ustanovljena 14. 6. 2002 z izločitvijo dela ozemlja občine Litija (s šifro 060).

Občina Litija (060) je pred delitvijo štela 162 naselij in 19 567 prebivalcev in je obsegala 316,1 km² ozemlja. Od tega je novi občini Šmartno pri Litiji (194) pripadlo 55 (tj. 34 %) naselij, 5 155 (tj. 26 %) prebivalcev in 94,8 km² (tj. 30 %) ozemlja. Po naših merilih sodi občina Šmartno pri Litiji med srednje velike občine.

Teritorialne spremembe v občini, ocena obsega pojava

Naselje Ustje s 609 prebivalci je bilo leta 1989 v celoti priključeno naselju Šmartno pri Litiji, ki je v tem času štelo 741 prebivalcev.

Leta 1989 je bilo naselje Jelše preimenovano v Jelša.

Naselje Dvor pri Bogenšperku je bilo leta 1995 razdeljeno na dve manjši samostojni naselji z imenoma Dvor in Bogenšperk. Naselje Dvor pri Bogenšperku pred tem štelo 101 prebivalca. Novonastalemu naselju Dvor je pripadlo 99 prebivalcev, novonastalemu naselju Bogenšperk pa 4 prebivalci.

Teritorialne spremembe, ki so zajele sosednje občine, ocena obsega pojava

Naselje Zavrstnik s 348 prebivalci je leta 1995 izgubilo del ozemlja, ki se je priključil naselju Litija (danes pripada občini Litija). Ocenjujemo, da je s tem administrativno prešlo v drugo naselje okoli 10 oseb.

Šifrski sistem

Občina Šmartno pri Litiji je v novem šifrskem sistemu, veljavnem od 1. 1. 1995, dobila šifro 194.

Povezava z drugimi občinami:

občina Litija, tista, ki je obstajala od 3. 10. 1994 do 13. 6. 2002 (od 1. 1. 1995 šifra 060), in komuna Litija (5523).

126 Šoštanj

Upravna enota: Velenje, 59

Statistična regija: savinjska, 04

Reforma komunalnega sistema, lokalna samouprava

Občina Šoštanj je bila ustanovljena ob teritorialnem preoblikovanju komun 3. 10. 1994. Nastala je iz takratne komune Velenje (s šifro 5559), ki se je preoblikovala v tri manjše samostojne občine:

- Šmartno ob Paki (125),
- Šoštanj (126) in
- mestna občina Velenje (133).



Komuna Velenje (5559) je pred preoblikovanjem štela 46 naselij in 44 393 prebivalcev in je obsegala 197,0 km² ozemlja. Od tega je občini Šoštanj (126) pripadlo 11 (tj. 24 %) naselij, 8 173 (tj. 19 %) prebivalcev in 95,5 km² (tj. 49 %) ozemlja. Po naših merilih sodi občina Šoštanj med srednje velike občine.

Teritorialne spremembe v občini, ocena obsega pojava

Dve naselji na današnjem območju občine Šoštanj sta se preimenovali, in sicer:

- naselje Sv. Florjan pri Šoštanju je postal Florjan (leta 1984) in
- naselje Gabrke je postalo Gaberke (leta 1988).

Leta 1988 se je del naselja Ravne, to je tedaj štelo 1 043 prebivalcev, priključil naselju Gaberke. Ocenjujemo, da je zavoljo tega morale naslove spremeniti okoli 60 oseb.

Teritorialne spremembe, ki so zajele sosednje občine, ocena obsega pojava

Tovrstnih sprememb ni bilo.

Šifrski sistem

Občina Šoštanj je v novem šifrnem sistemu, veljavnem od 1. 1. 1995, dobila šifro 126.

127 Štore

Upravna enota: Celje, 03

Statistična regija: savinjska, 04

Reforma komunalnega sistema, lokalna samouprava

Občina Štore je bila ustanovljena ob teritorialnem preoblikovanju komun 3. 10. 1994. Nastala je iz komune Celje (s šifro 5503), ki se je preoblikovala v tri manjše samostojne občine:

- mestna občina Celje (011),
- Štore (127) in
- Vojnik (139).

Komuna Celje (5503) je pred preoblikovanjem štela 117 naselij in 64 360 prebivalcev in je obsegala 229,9 km² ozemlja. Od tega je občini Štore (127) pripadlo 12 (tj. 10 %) naselij, 4 172 (tj. 6 %) prebivalcev in 28,1 km² (tj. 12 %) ozemlja. Po naših merilih sodi občina Štore med manjše občine.

Teritorialne spremembe v občini, ocena obsega pojava

Naselje Štore se je leta 1984 po številu prebivalcev administrativno povečalo za 100 oseb, in sicer na račun naselij Kompole in Prožinska vas; pred tem je štelo 2 141 prebivalcev. Naselje Kompole je pred delitvijo štelo 634 (po delitvi 567), naselje Prožinska vas pa 510 (477) prebivalcev.

Iz naselja Kompole so bili leta 1992 izločeni trije deli ozemlja; iz največjega je bilo ustanovljeno novo samostojno naselje Draga z 68 prebivalci; manjša dela sta bila priključena naseljema Štore in Laška vas pri Štorah.

Zgodilo se je še nekaj manjših izmenjav ozemlja med sosednjimi naselji, in sicer: leta 2000 je bil del naselja Prožinska vas priključen naselju Javornik, leta 2002 sta bila del ozemlja naselja Draga in del ozemlja naselja Prožinska vas priključena naselju Štore. Naštete spremembe niso pomenile večjega administrativnega preseljevanja.

Teritorialne spremembe, ki so zajele sosednje občine, ocena obsega pojava

Tovrstnih sprememb ni bilo.

Šifrski sistem

Občina Štore je v novem šifrnem sistemu, veljavnem od 1. 1. 1995, dobila šifro 127.

184 Tabor

Upravna enota: **Žalec, 62**
Statistična regija: **savinjska, 04**

Reforma komunalnega sistema, lokalna samouprava

Današnja občina Tabor je bila ustanovljena 7. 8. 1998 ob teritorialnem preoblikovanju prejšnje občine Žalec (s šifro 145); iz te je takrat nastalo naslednjih šest manjših občin:

- Braslovče (151),
- Polzela (173),
- Prebold (174),
- Tabor (184),
- Vransko (189) in
- Žalec (190).

Občina Žalec (145) je pred preoblikovanjem štela 100 naselij in 38 809 prebivalcev in je obsegala 334,9 km² ozemlja. Od tega je novi občini Tabor pripadlo 7 (tj. 7 %) naselij, 1 483 (tj. 4 %) prebivalcev in 34,8 km² (tj. 11 %) ozemlja. Po naših merilih sodi občina Tabor med manjše občine.

Teritorialne spremembe v občini, ocena obsega pojava

Na ozemlju današnje občine Tabor doslej in tudi v času, ko je bila sestavni del takratne občine oz. komune Žalec, ni bilo teritorialnih sprememb.

Teritorialne spremembe, ki so zajele sosednje občine, ocena obsega pojava

Tudi tovrstnih sprememb ni bilo.

Šifrski sistem

Občina Tabor je v novem šifrskem sistemu, veljavnem od 1. 1. 1995, dobila šifro 184.

010 Tišina

Upravna enota: **Murska Sobota, 36**
Statistična regija: **pomurska, 01**

Reforma komunalnega sistema, lokalna samouprava

a) leto 1994

Občina Cankova - Tišina je bila ustanovljena 3. 10. 1994 s preoblikovanjem takratne komune Murska Sobota (s šifro 5536); ta se je preoblikovala v naslednjih devet manjših samostojnih občin:

- Beltinci (002),
- Cankova - Tišina (010),
- Gornji Petrovci (031),
- Hodoš - Šalovci/Hodos - Šalovci (033),
- Kuzma (056),
- Moravske Toplice (078),
- mestna občina Murska Sobota (080),
- Puconci (097) in
- Rogašovci* (105).

Komuna Murska Sobota (5536) je pred preoblikovanjem štela 135 naselij in 63 340 prebivalcev in je obsegala 691,7 km² ozemlja. Od tega je občini Cankova - Tišina (010) pripadlo 20 (tj. 19 %) naselij, 6 608 (tj. 10 %) prebivalcev in 69,3 km² (tj. 10 %) ozemlja. Po naših merilih je sodila tedanja občina Cankova - Tišina med manjše občine.

b) leto 1998

Teritorialni obseg današnje občine Tišina je bil določen ob spremembah občin 7. 8. 1998, ko je iz njenega dela nastala manjša občina Cankova (152). Občini Cankova - Tišina se je tedaj spremenilo tudi ime – odslej se imenuje Tišina.

Občina Cankova - Tišina (010) je pred delitvijo štela 20 naselij in 6 608 prebivalcev in je obsegala 69,3 km² ozemlja. Od tega je njeni naslednici občini Tišina (010) pripadlo 12 (tj. 60 %) naselij, 4 272 (tj. 68 %) prebivalcev in 38,8 km² (tj. 56 %) ozemlja. Po naših merilih sodi občina Tišina med manjše občine.

Teritorialne spremembe v občini, ocena obsega pojava

Na ozemlju današnje občine Tišina doslej in tudi v času, ko je bila sestavni del takratne občine Cankova – Tišina, tj. komune Murska Sobota, ni bilo teritorialnih sprememb.

Teritorialne spremembe, ki so zajele sosednje občine, ocena obsega pojava

Tudi tovrstnih sprememb ni bilo.

Šifrski sistem

Občina Tišina je v šifrskem sistemu, veljavnem od 1. 1. 1995, ohranila šifro 010.

Povezava z drugimi občinami:

občina Cankova (152) in komuna Murska Sobota (5536).

Opomba

*Ime občine Rogašovci je bilo v Uradnem listu RS, št. 60/94 zapisano napačno – Rogaševci. Popravek je bil objavljen v Uradnem listu RS, št. 56/98.

128 Tolmin

Upravna enota: Tolmin, 55

Statistična regija: goriška, 11

Reforma komunalnega sistema, lokalna samouprava

Občina Tolmin je bila ustanovljena ob teritorialnem preoblikovanju komun 3. 10. 1994. Nastala je iz takratne komune Tolmin (s šifro 5555), ki se je preoblikovala v tri manjše samostojne občine:

- Bovec (006),
- Kobarid (046) in
- Tolmin (128).

Komuna Tolmin (5555) je pred preoblikovanjem štela 117 naselij in 20 643 prebivalcev in je obsegala 941,5 km² ozemlja. Od tega je občini Tolmin (128) pripadlo 72 (tj. 62 %) naselij, 12 510 (tj. 61 %) prebivalcev in 381,5 km² (tj. 41 %) ozemlja. Po naših merilih sodi občina Tolmin med velike občine.

Teritorialne spremembe v občini, ocena obsega pojava

V obravnavanem obdobju se je na ozemlju današnje občine Tolmin zgodila ena teritorialna sprememba: del naselja Modrej, to je do tedaj štelo 284 prebivalcev, je bil leta 2003 priključen naselju Bača pri Modreju. Ocenjujemo, da je zato moralo naslove spremeniti okoli 5 oseb.

Teritorialne spremembe, ki so zajele sosednje občine, ocena obsega pojava

Tovrstnih sprememb ni bilo.

Šifrski sistem

Osnovna šifra za komuno Tolmin v takratnem šifrskem sistemu v 60. in v začetku 70. let prejšnjega stoletja je bila 55. Različice te šifre, ki so se občasno uporabljale v statističnih raziskovanjih, so bile: 055, 555, 5055. V začetku leta 1973 se je za komuno Tolmin ustalila šifra 5555 in ta je veljala do konca leta 1994. Po novem šifrskem sistemu, veljavnem od 1. 1. 1995, je občina Tolmin dobila šifro 128.

129 Trbovlje

Upravna enota: Trbovlje, 56
Statistična regija: zasavska, 05

Reforma komunalnega sistema, lokalna samouprava

Občina Trbovlje je bila ustanovljena ob teritorialnem preoblikovanju komun 3. 10. 1994. Nastala je tako, da se je iz takratne komune Trbovlje (s šifro 5556) brez teritorialnih sprememb preoblikovala v občino Trbovlje (s šifro 129).

Komuna Trbovlje (5556) je ob preoblikovanju v občino (129) štela 17 naselij in 18 906 prebivalcev in je obsegala 57,8 km² ozemlja. Po naših merilih sodi občina Trbovlje med manjše občine.

Teritorialne spremembe v občini, ocena obsega pojava

Manjši del naselja Planinska vas je bil leta 1989 priključen naselju Trbovlje. Ocenjujemo, da je moralo naslove spremeniti okoli 5 oseb.

Naselje Partizanski Vrh je bilo leta 2002 preimenovano v naselje Sveta Planina.

Teritorialne spremembe, ki so zajele sosednje občine, ocena obsega pojava

Iz naselja Marija Reka, ki spada v občino Prebold, je bil leta 2005 izločen del ozemlja in priključen naselju Knezdol. Pred delitvijo je štelo naselje Marija Reka 231 (po delitvi 223), naselje Knezdol pa 224 (220) prebivalcev. Ocenjujemo, da je zato administrativno prešlo v drugo naselje oz. v drugo občino okoli 5 oseb.

Šifrski sistem

Osnovna šifra za komuno Trbovlje v takratnem šifrnem sistemu v 60. in v začetku 70. let prejšnjega stoletja je bila 56. Različice te šifre, ki so se občasno uporabljale v statističnih raziskovanjih, so bile: 056, 556, 5056. V začetku leta 1973 se je za komuno Trbovlje ustalila šifra 5556 in ta je veljala do konca leta 1994. Po novem šifrnem sistemu, veljavnem od 1. 1. 1995, je občina Trbovlje dobila šifro 129.

130 Trebnje

Upravna enota: Trebnje, 57
Statistična regija: jugovzhodna Slovenija, 07

Reforma komunalnega sistema, lokalna samouprava

a) leto 1994

Občina Trebnje je bila ustanovljena ob teritorialnem preoblikovanju komun 3. 10. 1994. Nastala je tako, da se je iz takratne komune Trebnje (s šifro 5557) brez teritorialnih sprememb preoblikovala v občino Trebnje (s šifro 130).

Komuna Trebnje (5557) je ob preoblikovanju v občino (130) štela 218 naselij (v tem številu sta upoštevani tudi naselji Mali Cirknik pri Šentjanžu in Roženberk, ki sta do 2. 10. 1994 pripadali komuni Sevnica) in 18 020 prebivalcev in je obsegala 311,4 km² ozemlja. Po naših merilih je sodila tedanja občina Trebnje med velike občine.

b) leto 1998

Naselji Kostanjevica (s 47 prebivalci) in Ravne nad Šentrupertom (48), ki sta do 6. 8. 1998 pripadali občini Litija, sta bili ob teritorialnem preoblikovanju občin dodeljeni občini Trebnje.

c) leto 2006

V letu 2006 se je teritorialni obseg občine Trebnje (s šifro 130) spremenil dvakrat, in sicer:

1. 13. 3. 2006 je iz dela občine Trebnje nastala občina Mokronog - Trebelno (199).



Tedaj je občina Trebnje štela 221 naselij in 18 966 prebivalcev (po stanju 31. 12. 2005, ob popisu 2002 pa 18 424) in je obsegala 317,30 km² ozemlja. Od tega ji je po spremembi pripadlo 178 (tj. 81 %) naselij, 84 % (okoli 15 551) prebivalcev in 243,6 km² (tj. 77 %) ozemlja. Tudi takrat je sodila med velike občine.

2. 13. 6. 2006 je iz dela območja te občine nastala občina Šentrupert (211).

Občina Trebnje (130) je ob tej delitvi štela 178 naselij in 15 551 (popis 2002) prebivalcev in je obsegala 194,6 km² ozemlja. Od tega ji je po delitvi pripadlo 153 (tj. 86 %) naselij, 13 268 (tj. 85 %) prebivalcev in 145,6 km² (tj. 75 %) ozemlja. Po zadnji delitvi sodi občina Trebnje med srednje velike občine.

Teritorialne spremembe v občini, ocena obsega pojava

Obmestna naselja občine Trebnje so se že leta 1972 pridružila osrednjemu naselju. Pet naselij je bilo priključenih v celoti, in sicer Cvibljje (ob priključitvi 74 prebivalcev), Kamna Gora (111), Prapreče pri Trebnjem (44), Pristava pri Trebnjem (52) in Stari trg (332), dve naselji pa deloma (ocena: 60 oseb), in sicer Odrga (pred delitvijo 69 in po delitvi 48 prebivalcev) in Rožni Vrh (98, 60). Tako se je naselje Trebnje, ki je ob priključitvah štelo 878 prebivalcev, po administrativni poti povečalo po številu prebivalcev na 2 331.

- Leta 1994 je na območju današnje občine Trebnje nastalo novo naselje Medvedjek, in sicer iz dela naselja Veliki Gaber.

Naselje Veliki Gaber je pred delitvijo štelo 374 prebivalcev. Novonastalemu naselju Medvedjek je pripadlo 62 prebivalcev. Veliki Gaber se je po delitvi administrativno zmanjšal po številu prebivalcev za 16 %.

Zgodilo se je še nekaj manjših izmenjav ozemlja med sosednjimi naselji: leta 1996 je bil del naselja Dolenje Medvedje selo dodeljen naselju Trebnje, leta 2003 sta bila dela naselja Rakovnik pri Šentrupertu dodeljena naselju Slovenska vas in leta 2004 je bil del naselja Lipnik dodeljen naselju Češnjevek. Naštete spremembe niso pomenile večjega administrativnega preseljevanja. Ocenjujemo, da je v vseh omenjenih primerih spremenilo naslove okoli 10 oseb.

Teritorialne spremembe, ki so zajele sosednje občine, ocena obsega pojava

V obravnavanem obdobju je bilo izmenjanih še nekaj manjših delov ozemlja med sosednjimi naselji: leta 1994 je bil del naselja Pušča (občina Mokronog - Trebelno) priključen naselju Bistrica, leta 2000 je bil del naselja Gorenja vas pri Mokronogu (občina Mokronog - Trebelno) dodeljen naselju Debenc in leta 2003 je bil del naselja Rakovnik pri Šentrupertu priključen naselju Log (občina Mokronog - Trebelno). Ocenjujemo, da je moralo spremeniti naslove okoli 15 oseb.

Šifrski sistem

Osnovna šifra za komuno Trebnje v takratnem šifrnem sistemu v 60. in v začetku 70. let prejšnjega stoletja je bila 57. Različice te šifre, ki so se občasno uporabljale v statističnih raziskovanjih, so bile: 057, 557, 5057. V začetku leta 1973 se je za komuno Trebnje ustalila šifra 5557 in ta je veljala do konca leta 1994. Po novem šifrnem sistemu, veljavnem od 1. 1. 1995, je občina Trebnje ohranila šifro 130.

Povezava z drugimi občinami:

občina Mokronog - Trebelno (199), občina Šentrupert (211) in komuna Trebnje (5557).

185 Trnovska vas

Upravna enota: Ptuj, 42

Statistična regija: podravska, 02

Reforma komunalnega sistema, lokalna samouprava

Občina Trnovska vas je bila ustanovljena 7. 8. 1998 ob teritorialni spremembi občine Destnik - Trnovska vas (s šifro 018); tedaj sta iz delov te občine nastali dve manjši občini:

- Sveti Andraž v Slovenskih goricah (182) in
- Trnovska vas (185).

Občina Destnik - Trnovska vas (018) je pred delitvijo štela 31 naselij in 5 071 prebivalcev in je obsegala 74,7 km² ozemlja. Od tega je novi občini Trnovska vas (185) pripadlo 7 (tj. 23 %) naselij, 1 280 (tj. 25 %) prebivalcev in 22,8 km² (tj. 30 %) ozemlja. Po naših merilih sodi občina Trnovska vas med manjše občine.



Teritorialne spremembe v občini, ocena obsega pojava

Naselje Črmljenšak z 52 prebivalci je bilo leta 1974 v celoti priključeno naselju Bišečki Vrh (ob priključitvi 147 prebivalcev).

Teritorialne spremembe, ki so zajele sosednje občine, ocena obsega pojava

Tovrstnih sprememb ni bilo.

Šifrski sistem

Občina Trnovska vas je v novem šifrnem sistemu, veljavnem od 1. 1. 1995, dobila šifro 185.

Povezava z drugimi občinami:

občina Destrnik (018), Sveti Andraž v Slovenskih goricah (182) in komuna Ptuj (5542).

186 Trzin

Upravna enota: Domžale, 06

Statistična regija: osrednjeslovenska, 08

Reforma komunalnega sistema, lokalna samouprava

Občina Trzin je bila ustanovljena 7. 8. 1998 z izločitvijo delov ozemlja občine Domžale (s šifro 023).

Občina Domžale (023) je pred delitvijo štela 51 naselij in 32 088 prebivalcev in je obsegala 80,8 km² ozemlja. Od tega je nova občina Trzin (186) dobila eno naselje (tj. 2 % naselij), 2 994 (tj. 9 %) prebivalcev in 8,6 km² (tj. 11 %) ozemlja. Po naših merilih sodi občina Trzin med manjše občine.

Teritorialne spremembe v občini, ocena obsega pojava

Na ozemlju današnje občine Trzin doslej in tudi v času, ko je bila sestavni del takratne občine oz. komune Domžale, ni bilo teritorialnih sprememb.

Teritorialne spremembe, ki so zajele sosednje občine, ocena obsega pojava

Tudi tovrstnih sprememb ni bilo.

Šifrski sistem

Občina Trzin je v novem šifrnem sistemu, veljavnem od 1. 1. 1995, dobila šifro 186.

Povezava z drugimi občinami:

občina Domžale, tista, ki je obstajala od 3. 10. 1994 do 6. 8. 1998 (od 1. 1. 1995 šifra 023), in komuna Domžale (5506).

131 Tržič

Upravna enota: Tržič, 58

Statistična regija: gorenjska, 09

Reforma komunalnega sistema, lokalna samouprava

Občina Tržič je bila ustanovljena ob teritorialnem preoblikovanju komun 3. 10. 1994. Nastala je tako, da se iz takratne komune Tržič (s šifro 5558) brez teritorialnih sprememb preoblikovala v občino Tržič (s šifro 131).

Komuna Tržič (5558) je ob preoblikovanju v občino (131) štela 35 naselij in 15 087 prebivalcev in je obsegala 155,3 km² ozemlja. Po naših merilih sodi občina Tržič med srednje velike občine.

Teritorialne spremembe v občini, ocena obsega pojava

V obravnavanem obdobju sta se na območju današnje občine Tržič zgodili dve teritorialni spremembi: del naselja Bistrica pri Tržiču, to je do tedaj štelo 2 005 prebivalcev, se je leta 1979 izločil in se razglasil za novo samostojno naselje Ročevnica (s 328 prebivalci). Naselje Bistrica pri Tržiču se je po delitvi administrativno zmanjšalo po številu prebivalcev za 16 %.

Leta 1988 je bil del ozemlja naselja Kovor priključen naselju Zvirče. Sprememba ni povzročila administrativnega preseljevanja.

Teritorialne spremembe, ki so zajele sosednje občine, ocena obsega pojava

Tovrstnih sprememb ni bilo.

Šifrski sistem

Osnovna šifra za komuno Tržič v takratnem šifrnem sistemu v 60. in v začetku 70. let prejšnjega stoletja je bila 58. Različice te šifre, ki so se občasno uporabljale v statističnih raziskovanjih, so bile: 058, 558, 5058. V začetku leta 1973 se je za komuno Tržič ustalila šifra 5558 in ta je veljala do konca leta 1994. Po novem šifrnem sistemu, veljavnem od 1. 1. 1995, je občina Tržič dobila šifro 131.

132 Turnišče

Upravna enota: Lendava, 22

Statistična regija: pomurska, 01

Reforma komunalnega sistema, lokalna samouprava

Občina Turnišče je bila ustanovljena ob teritorialnem preoblikovanju komun 3. 10. 1994. Nastala je iz komune Lendava/Lendva (s šifro 5522), ki se je preoblikovala v naslednjih pet manjših samostojnih občin:

- Črenšovci (015),
- Kobilje (047),
- Lendava/Lendva (059),
- Odranci (086) in
- Turnišče (132).

Komuna Lendava/Lendva (5522) je pred preoblikovanjem štela 41 naselij in 26 018 prebivalcev in je obsegala 256,9 km² ozemlja. Od tega je občina Turnišče (132) dobila 4 naselja (tj. 10 % naselij), 3 667 (tj. 14 %) prebivalcev in 23,8 km² (tj. 9 %) ozemlja. Po naših merilih sodi občina Turnišče med manjše občine.

Teritorialne spremembe v občini, ocena obsega pojava

V obravnavanem obdobju se je na ozemlju današnje občine Turnišče zgodila ena teritorialna sprememba, in sicer je bil naselju Turnišče leta 1996 priključen del naselja Nedelica; ta je pred to spremembo štela 641 prebivalcev. Ocenjujemo, da je moralo naslove spremeniti okoli 60 oseb.

Teritorialne spremembe, ki so zajele sosednje občine, ocena obsega pojava

Tovrstnih sprememb ni bilo.

Šifrski sistem

Občina Turnišče je v novem šifrnem sistemu, veljavnem od 1. 1. 1995, dobila šifro 132.

133 Velenje (mestna občina)

Upravna enota: Velenje, 59

Statistična regija: savinjska, 04

Reforma komunalnega sistema, lokalna samouprava

Mestna občina Velenje je bila ustanovljena ob teritorialnem preoblikovanju komun 3. 10. 1994. Nastala je iz komune Velenje (s šifro 5559), ki se je preoblikovala v tri manjše samostojne občine:

- Šmartno ob Paki (125),
- Šoštanj (126) in
- mestna občina Velenje (133).

Komuna Velenje (5559) je pred preoblikovanjem štela 46 naselij (v tem številu so zajeta naselja Črnova, Janškovo selo, Lipje, Lopatnik, Pirešica, Prelska in Vinska Gora, ki so do 2. 10. 1994 pripadala komuni Žalec) in 44 393 prebivalcev in je obsegala 197,0 km² ozemlja. Od tega je mestni občini Velenje (133) pripadlo 25 (tj. 54 %) naselij, 33 436 (tj. 75 %) prebivalcev in 83,4 km² (tj. 42 %) ozemlja. Po naših merilih sodi mestna občina Velenje med srednje velike občine.

Teritorialne spremembe v občini, ocena obsega pojava

Največ teritorialnih sprememb na območju današnje mestne občine Velenje se je zgodilo leta 1979: tri obmestna naselja – Pesje (ob priključitvi 909 prebivalcev), Preloge (115) in Šalek (424) – so bila v celoti priključena osrednjemu naselju Velenje. Naselju Velenje so bili v tem letu priključeni še deli ozemlja naselij Bevče (zmanjšano po številu prebivalcev za 22 %), Paka pri Velenju (42 %), Škale (4 %) in Podkraj pri Velenju (2 %). Tako se je naselje Velenje po številu prebivalcev povečalo za približno 310 oseb. Naselje Konovo (455 prebivalcev) je bilo v celoti razdeljeno na dva dela: njegov večji del je bil dodeljen naselju Velenje, manjši del pa naselju Hrastovec. Naselje Velenje je ob priključitvi omenjenih celih naselij in delov drugih naselij štelo 11 751 prebivalcev. Istega leta je bilo naselje Lopatnik – del z 80 prebivalci v celoti priključeno naselju Paški Kozjak.

V letu 1982 sta na današnjem območju mestne občine Velenje nastali dve novi naselji:

- Šenbric iz dela naselja Hrastovec in
- Lopatnik pri Titovem Velenju iz dela naselja Paški Kozjak.

Naselje Hrastovec je pred delitvijo štelo 337, naselje Paški Kozjak pa 216 prebivalcev. Novonastalemu naselju Šenbric je pripadlo 132, naselju Lopatnik pri Titovem Velenju pa 57 prebivalcev. Naselje Hrastovec se je administrativno zmanjšalo po številu prebivalcev za 39 %, naselje Paški Kozjak pa za 26 %.

Tri naselja na območju mestne občine Velenje so se preimenovala:

- Velenje je postalo leta 1981 Titovo Velenje,
- Titovo Velenje je postalo leta 1990 Velenje in
- Lopatnik pri Titovem Velenju je bil leta 1990 preimenovan v Lopatnik pri Velenju.

Manjša teritorialna sprememba se je zgodila tudi leta 2001: del naselja Janškovo selo, to je tedaj štelo 136 prebivalcev, je bil priključen naselju Prelska. Ocenjujemo, da je moralo spremeniti naslove okoli 5 oseb.

Teritorialne spremembe, ki so zajele sosednje občine, ocena obsega pojava

Tovrstnih sprememb ni bilo.

Šifrski sistem

Osnovna šifra za komuno Velenje v takratnem šifrskem sistemu v 60. in v začetku 70. let prejšnjega stoletja je bila 59. Različice te šifre, ki so se občasno uporabljale v statističnih raziskovanjih, so bile: 059, 559, 5059. V začetku leta 1973 se je za komuno Velenje ustalila šifra 5559 in ta je veljala do konca leta 1994. Po novem šifrskem sistemu, veljavnem od 1. 1. 1995, je mestna občina Velenje dobila šifro 133.



187 Velika Polana

Upravna enota: Lendava, 22
Statistična regija: pomurska, 01

Reforma komunalnega sistema, lokalna samouprava

Občina Velika Polana je bila ustanovljena 7. 8. 1998 z izločitvijo dela ozemlja občine Črenšovci (s šifro 015).

Občina Črenšovci (015) je pred delitvijo štela 9 naselij in 6 012 prebivalcev in je obsegala 52,2 km² ozemlja. Od tega je nova občina Velika Polana dobila 3 naselja (tj. 33 % naselij), 1 594 (tj. 27 %) prebivalcev in 18,6 km² (tj. 36 %) ozemlja. Po naših merilih sodi občina Velika Polana med manjše občine.

Teritorialne spremembe v občini, ocena obsega pojava

Na ozemlju današnje občine Velika Polana doslej in tudi v času, ko je bila sestavni del takratne občine Črenšovci oz. komune Lendava/Lendva, ni bilo teritorialnih sprememb.

Teritorialne spremembe, ki so zajele sosednje občine, ocena obsega pojava

Tudi tovrstnih sprememb ni bilo.

Šifrski sistem

Občina Velika Polana je v novem šifrnem sistemu, veljavnem od 1. 1. 1995, dobila šifro 187.

Povezava z drugimi občinami:

občina Črenšovci, tista, ki je obstajala od 3. 10. 1994 do 6. 8. 1998 (od 1. 1. 1995 šifra 015), in komuna Lendava/Lendva (5522).

134 Velike Lašče

Upravna enota: Ljubljana, 24
Statistična regija: osrednjeslovenska, 08

Reforma komunalnega sistema, lokalna samouprava

Občina Velike Lašče je bila ustanovljena ob teritorialnem preoblikovanju komun 3. 10. 1994. Nastala je iz takratne komune Ljubljana Vič - Rudnik (s šifro 5528), ki se je preoblikovala v naslednje občine:

- Brezovico (008),
- Dobrova - Horjul - Polhov Gradec (021),
- Ig (037),
- Škofljico (123) in
- Velike Lašče (134) ter
- del mestne občine Ljubljana (061) in
- del občine Medvode (071).

Komuna Ljubljana Vič - Rudnik (5528) je pred preoblikovanjem štela 189 naselij (v to število je vključeno naselje Ljubljana – del kot samostojno naselje) in 82 840 prebivalcev in se je razprostirala na 542,2 km² ozemlja. Od tega je občini Velike Lašče (134) pripadlo 88 (tj. 47 %) naselij, 3 452 (tj. 4 %) prebivalcev in 103,1 km² (tj. 19 %) ozemlja. Po naših merilih sodi občina Velike Lašče med srednje velike občine.

Če upoštevamo vseh pet ljubljanskih komun kot celoto (293 naselij – v to število so vključeni deli Ljubljane kot samostojna naselja, 327 596 prebivalcev in 903,1 km² ozemlja), je občina Velike Lašče dobila 30 % naselij, 1 % prebivalcev in 11 % ozemlja.

Teritorialne spremembe v občini, ocena obsega pojava

Leta 1987 je bilo naselje Podsmreka - k. o. Ulaka preimenovano v naselje Podsmreka pri Velikih Laščah.

Manjši del naselja Laporje je bil leta 1997 priključen naselju Gradež. Leta 2001 sta bila del ozemlja naselja Male Lašče in del ozemlja naselja Strmec priključena naselju Velike Lašče. Leta 2003 je bil manjši del ozemlja naselja Dolščaki priključen naselju Rob. Ocenjujemo, da je v vseh primerih administrativno prešlo v drugo naselje okoli 25 oseb.

Teritorialne spremembe, ki so zajele sosednje občine, ocena obsega pojava

Tovrstnih sprememb ni bilo.

Šifrski sistem

Občina Velike Lašče je v novem šifrskem sistemu, veljavnem od 1. 1. 1995, dobila šifro 134.

188 Veržej

Upravna enota: Ljutomer, 29
Statistična regija: pomurska, 01

Reforma komunalnega sistema, lokalna samouprava

Občina Veržej je bila ustanovljena 7. 8. 1998 ob teritorialni spremembi občine Ljutomer (s šifro 063); tedaj so iz delov te občine nastale tri manjše občine:

- Križevci (166),
- Razkrižje (176) in
- Veržej (188).

Občina Ljutomer (063) je pred delitvijo štela 69 naselij in 18 584 prebivalcev in je obsegala 175,2 km² ozemlja. Od tega je nova občina Veržej (188) dobila 3 naselja (tj. 4 % naselij), 1 393 (tj. 8 %) prebivalcev in 12,0 km² (tj. 7 %) ozemlja. Po naših merilih sodi občina Veržej med manjše občine.

Teritorialne spremembe v občini, ocena obsega pojava

Na ozemlju današnje občine Veržej doslej in tudi v času, ko je bila sestavni del takratne občine oz. komune Ljutomer, ni bilo teritorialnih sprememb.

Teritorialne spremembe, ki so zajele sosednje občine, ocena obsega pojava

Tudi tovrstnih sprememb ni bilo.

Šifrski sistem

Občina Veržej je v novem šifrskem sistemu, veljavnem od 1. 1. 1995, dobila šifro 188.

135 Videm

Upravna enota: Ptuj, 42
Statistična regija: podravska, 02

Reforma komunalnega sistema, lokalna samouprava

a) leto 1994

Občina Videm je bila ustanovljena 3. 10. 1994 iz takratne komune Ptuj (5542), ki se je preoblikovala v naslednjih devet manjših samostojnih občin:

- Destrnik - Trnovska vas (018),
- Dornava (024),
- Gorišnica (028),
- Juršinci (042),
- Kidričevo (045),



- Majšperk (069),
- mestna občina Ptuj (096),
- Videm (135) in
- Zavrč (143).

Komuna Ptuj (5542) je pred preoblikovanjem štela 207 naselij in 69 676 prebivalcev in je obsegala 646,5 km² ozemlja. Od tega je občini Videm (135) pripadlo 44 (tj. 21 %) naselij, 7 730 (tj. 11 %) prebivalcev in 128,1 km² (tj. 20 %) ozemlja. Po naših merilih je sodila tedanja občina Videm med srednje velike občine.

b) leto 1998

Teritorialni obseg današnje občine Videm je bil določen ob spremembah občin 7. 8. 1998. Tedaj je iz dela občine Videm (s šifro 135) nastala manjša občina Podlehnik (172).

Občina Videm (135) je pred delitvijo štela 44 naselij (naselje Bolečka vas, ki je do 6. 8. 1998 pripadalo občini Videm in je bilo dodeljeno občini Majšperk, v tem številu ni zajeto) in 7 528 prebivalcev in je obsegala 126,0 km² ozemlja. Od tega je njeni naslednici občini Videm (135) pripadlo 31 (tj. 70 %) naselij, 5 583 (tj. 74 %) prebivalcev in 80,1 km² (tj. 64 %) ozemlja. Po naših merilih sodi občina Videm med srednje velike občine.

c) leto 2002

Naselje Lancova vas pri Ptujju je bilo leta 2002 (tedaj je štelo 36 prebivalcev) priključeno občini Hajdina. Ta sprememba je bila zaradi metodoloških nejasnosti formalno izpeljana (GURS) šele 23. 3. 2005.

Teritorialne spremembe v občini, ocena obsega pojava

Naselje Gruškovje (takratna komuna Ptuj) s 485 prebivalci je leta 1974 prenehalo obstajati kot samostojno naselje. Ozemlje tega naselja je bilo razdeljeno na tri dele. Iz dveh delov sta nastali dve novi naselji, tretji, najmanjši del (ocena: okoli 10 oseb) pa je bil priključen naselju Trdobojci.

Leta 1998 se je del naselja Lancova vas (to je tedaj štelo 553 prebivalcev) oddelil in se razglasil za novo samostojno naselje z imenom Lancova vas pri Ptujju (s 36 prebivalci). Naselje Lancova vas se je po delitvi administrativno zmanjšalo po številu prebivalcev za 6 %.

Teritorialne spremembe, ki so zajele sosednje občine, ocena obsega pojava

Del naselja Mali Okič v občini Cirkulane je bil leta 1974 priključen naselju Veliki Okič. Naselje Mali Okič je pred delitvijo štelo 177 prebivalcev. Ocenjujemo, da je zato moralo spremeniti naslove okoli 30 oseb.

Del naselja Ložina (danes pripada občini Podlehnik), ki bil leta 1997 priključen naselju Velika Varnica. Naselje Ložina je pred delitvijo štelo 158 prebivalcev. Ocenjujemo, da je spremenilo naslove 20 do 30 oseb.

Del naselja Lancova vas pri Ptujju (občina Hajdina) je bil leta 2005 priključen naselju Lancova vas. Ocenjujemo, da je na ta način spremenilo naslov oziroma občino okoli 5 oseb.

Šifrski sistem

Občina Videm je v šifrnem sistemu, veljavnem od 1. 1. 1995, ohranila šifro 135.

Povezava z drugimi občinami:

občina Podlehnik (172) in komuna Ptuj (5542).

136 Vipava

Upravna enota: Ajdovščina, 01

Statistična regija: goriška, 11

Reforma komunalnega sistema, lokalna samouprava

Občina Vipava je bila ustanovljena ob teritorialnem preoblikovanju komun 3. 10. 1994. Nastala je iz takratne komune Ajdovščina (s šifro 5501), ki se je preoblikovala v dve manjši samostojni občini:

- Ajdovščina (001) in
- Vipava (136).



Komuna Ajdovščina (5501) je pred preoblikovanjem štela 65 naselij in 22 736 prebivalcev in je obsegala 352,6 km² ozemlja. Od tega je občini Vipava (136) pripadlo 20 (tj. 31 %) naselij, 5 178 (tj. 23 %) prebivalcev in 107,4 km² (tj. 31 %) ozemlja. Po naših merilih sodi občina Vipava med srednje velike občine.

Teritorialne spremembe v občini, ocena obsega pojava

V obravnavanem obdobju sta se na ozemlju današnje občine Vipava zgodili dve teritorialni spremembi: del naselja Podbreg se je leta 1988 (tedaj je štelo 178 prebivalcev) izločil in se razglasil za samostojno naselje z imenom Hrašče (s 56 prebivalci). Podbreg se je po delitvi administrativno zmanjšal po številu prebivalcev za 31 %. Del naselja Podgrič (s 44 prebivalci) pa se je istega leta priključil naselju Lozice. Administrativno preseljenih je bilo okoli 10 oseb.

Teritorialne spremembe, ki so zajele sosednje občine, ocena obsega pojava

Tovrstnih sprememb ni bilo.

Šifrski sistem

Občina Vipava je v novem šifrnem sistemu, veljavnem od 1. 1. 1995, dobila šifro 136.

137 Vitanje

Upravna enota: Slovenske Konjice, 51
Statistična regija: savinjska, 04

Reforma komunalnega sistema, lokalna samouprava

Občina Vitanje je bila ustanovljena ob teritorialnem preoblikovanju komun 3. 10. 1994. Nastala je iz takratne komune Slovenske Konjice (s šifro 5551), ki se je preoblikovala v tri manjše samostojne občine, in sicer:

- Slovenske Konjice (114),
- Vitanje (137) in
- Zreče (144).

Komuna Slovenske Konjice (5551) je pred preoblikovanjem štela 85 naselij in 22 443 prebivalcev in je obsegala 224,1 km² ozemlja. Od tega je občini Vitanje (137) pripadlo 8 (tj. 9 %) naselij, 2 522 (tj. 11 %) prebivalcev in 59,3 km² (tj. 26 %) ozemlja. Po naših merilih sodi občina Vitanje med manjše občine.

Teritorialne spremembe v občini, ocena obsega pojava

Del naselja Hudinja (pred delitvijo je štelo 290 prebivalcev) se leta 1982 izločil in se razglasil za samostojno naselje z imenom Rogla (s 5 prebivalci).

Naselje Skomarje – del je nastalo leta 1994 iz manjšega dela naselja Skomarje (takratna komuna Slovenske Konjice); to se je tedaj v celoti razdelilo in prenehalo obstajati (večji del je pripadel občini Zreče). Naselje Skomarje je pred delitvijo štelo 268, novonastalemu naselju Skomarje – del pa je pripadlo 84 prebivalcev.

Leta 1998 sta dve naselji današnje občine Vitanje dobili novi imeni:

- Paka – del je postalo Paka in
- Skomarje – del je postalo Vitanjsko Skomarje.

Leta 1999 je prišlo do manjše izmenjave ozemlja med sosednjimi naselji, in sicer sta bila del ozemlja naselja Vitanjsko Skomarje in del ozemlja Stenica priključena naselju Vitanje, del ozemlja naselja Paka pa naselju Spodnji Dolič. Ocenjujemo, da je moralo zato spremeniti naslove okoli 60 oseb.

Teritorialne spremembe, ki so zajele sosednje občine, ocena obsega pojava

Manjši del naselja Hudinja je bil leta 1982 razglašen za samostojno naselje Rogla s 5 prebivalci. Naselje Hudinja je pred delitvijo štelo 290 prebivalcev. Ob teritorialnem preoblikovanju komune Slovenske Konjice je naselje Rogla pripadlo občini Zreče.

Šifrski sistem

Občina Vitanje je v novem šifrnem sistemu, veljavnem od 1. 1. 1995, dobila šifro 137.

138 Vodice

Upravna enota: Ljubljana, 24

Statistična regija: osrednjeslovenska, 08

Reforma komunalnega sistema, lokalna samouprava

Občina Vodice je bila ustanovljena ob teritorialnem preoblikovanju komun 3. 10. 1994. Nastala je iz takratne komune Ljubljana Šiška (s šifro 5527), ki se je preoblikovala v:

- del mestne občine Ljubljana (061) in občini
- Medvode (071) ter
- Vodice (138).

Komuna Ljubljana Šiška (5527), ki je pred preoblikovanjem štela 54 naselij (vključno z naseljem Ljubljana – del kot samostojnim naseljem) in 85 417 prebivalcev in je obsegala 156,2 km² ozemlja, je razpadla na tri dele. Delu ozemlja, iz katerega je nastala občina Vodice (138), je pripadlo 16 (tj. 29 %) naselij, 3 624 (tj. 4 %) prebivalcev in 31,4 km² (tj. 20 %) ozemlja. Po naših merilih sodi občina Vodice med manjše občine.

Če upoštevamo vseh pet ljubljanskih komun kot celoto (293 naselij – v to število so vključeni deli Ljubljane kot samostojna naselja, 327 596 prebivalcev in 903,1 km² ozemlja), je občina Vodice dobila 6 % naselij, 1 % prebivalcev in 3 % ozemlja.

Teritorialne spremembe v občini, ocena obsega pojava

Del naselja Polje pri Vodicach s 213 prebivalci je bil leta 2000 priključen naselju Repnje. Ocenjujemo, da je zato spremenilo naslove okoli 10 oseb.

Teritorialne spremembe, ki so zajele sosednje občine, ocena obsega pojava

Tovrstnih sprememb ni bilo.

Šifrski sistem

Občina Vodice je v novem šifrnem sistemu, veljavnem od 1. 1. 1995, dobila šifro 138.

139 Vojnik

Upravna enota: Celje, 03

Statistična regija: savinjska, 04

Reforma komunalnega sistema, lokalna samouprava

a) leto 1994

Občina Vojnik je bila ustanovljena 3. 10. 1994 iz takratne komune Celje (5503); ta se je tedaj preoblikovala v naslednje tri manjše samostojne občine:

- mestna občina Celje (011),
- Štore (127) in
- Vojnik (139).

Komuna Celje (5503) je pred preoblikovanjem štela 117 naselij in 64 360 prebivalcev in je obsegala 229,9 km² ozemlja. Od tega je občini Vojnik (139) pripadlo 66 (tj. 57 %) naselij, 10 033 (tj. 16 %) prebivalcev in 106,9 km² (tj. 47 %) ozemlja. Po naših merilih je sodila tedanja občina Vojnik med srednje velike občine.

b) leto 1998

Teritorialni obseg današnje občine Vojnik je bil določen ob spremembah občin 7. 8. 1998. Tedaj je iz dela občine Vojnik (s šifro 139) nastala manjša občina Dobrna (155).

Občina Vojnik (139) je pred delitvijo štela 66 naselij in 9 790 prebivalcev in je obsegala 106,8 km² ozemlja. Od tega je njeni istoimenski naslednici pripadlo 55 (tj. 83 %) naselij, 7 736 (tj. 79 %) prebivalcev in 75,2 km² (tj. 70 %) ozemlja. Po naših merilih sodi sedanja občina Vojnik med manjše občine.

Teritorialne spremembe v občini, ocena obsega pojava

Leta 1992 so tri naselja na ozemlju današnje občine Vojnik preimenovana:

- Lemberg pri Strmcu je bil preimenovan v Lemberg pri Novi Cerkvi,
- Straža pri Strmcu je bila preimenovana v Straža pri Novi Cerkvi in
- Strmec pri Vojniku je bil preimenovan v naselje Nova Cerkev.

Leta 2000 je novo nastalo naselje Dedni Vrh pri Vojniku z 18 prebivalci. Nastalo je iz delov ozemlja naselij Ilovca, Frankolovo in Rove. Istega leta je bil del ozemlja naselja Trnovlje pri Socki priključen naselju Lipa pri Frankolovem. Te spremembe niso pomenile večjega administrativnega preseljevanja prebivalcev.

Teritorialne spremembe, ki so zajele sosednje občine, ocena obsega pojava

Tovrstnih sprememb ni bilo.

Šifrski sistem

Občina Vojnik je v šifrskem sistemu, veljavnem od 1. 1. 1995, ohranila šifro 139.

Povezava z drugimi občinami:

občina Dobrna (155) in komuna Celje (5503).

189 Vransko

Upravna enota: Žalec, 62

Statistična regija: savinjska, 04

Reforma komunalnega sistema, lokalna samouprava

Današnja občina Vransko je bila ustanovljena 7. 8. 1998 ob teritorialnem preoblikovanju prejšnje občine Žalec (s šifro 145), iz katere je nastalo šest manjših občin:

- Braslovče (151),
- Polzela (173),
- Prebold (174),
- Tabor (184),
- Vransko (189) in
- Žalec (190).

Občina Žalec (145) je pred preoblikovanjem štela 100 naselij in 38 809 prebivalcev in je obsegala 334,9 km² ozemlja. Od tega je novi občini Vransko (189) pripadlo 16 (tj. 16 %) naselij, 2 452 (tj. 6 %) prebivalcev in 53,3 km² (tj. 16 %) ozemlja. Po naših merilih sodi občina Vransko med manjše občine.

Teritorialne spremembe v občini, ocena obsega pojava

Na ozemlju današnje občine Vransko doslej in tudi v času, ko je bila sestavni del takratne občine oz. komune Žalec, ni bilo teritorialnih sprememb.

Teritorialne spremembe, ki so zajele sosednje občine, ocena obsega pojava

Tudi tovrstnih sprememb ni bilo.



Šifrski sistem

Občina Vrnsko je v novem šifrnem sistemu, veljavnem od 1. 1. 1995, dobila šifro 189.

140 Vrhnika

Upravna enota: Vrhnika, 60

Statistična regija: osrednjeslovenska, 08

Reforma komunalnega sistema, lokalna samouprava

a) leto 1994

Občina Vrhnika je bila ustanovljena ob teritorialnem preoblikovanju komun 3. 10. 1994. Nastala je iz takratne komune Vrhnika (s šifro 5560); ta se je preoblikovala v naslednji dve manjši samostojni občini:

- Borovnica (005) in
- Vrhnika (140).

Komuna Vrhnika (5560) je pred preoblikovanjem štela 33 naselij in 19 676 prebivalcev in je obsegala 168,5 km² ozemlja. Od tega je občini Vrhnika (140) pripadlo 21 (tj. 64 %) naselij, 16 016 (tj. 81 %) prebivalcev in 126,2 km² (tj. 75 %) ozemlja. Po naših merilih je sodila tedanja občina Vrhnika med srednje velike občine.

b) leto 2006

Teritorialni obseg današnje občine Vrhnika je bil določen ob spremembah občin 13. 6. 2006. Tedaj je iz dela občine Vrhnika (s šifro 140) nastala manjša občina Log - Dragomer (208).

Občina Vrhnika (140) je pred delitvijo štela 21 naselij in 18 233 prebivalcev (po stanju 31. 12. 2005, ob popisu 2002 pa 17 729) in je obsegala 126,2 km² ozemlja. Od tega je občini Vrhnika (140) pripadlo 18 (tj. 86 %) naselij, 81 % ((okoli 14 373)) prebivalcev in 113,3 km² (tj. 90 %) ozemlja. Po naših merilih sodi sedanja občina Vrhnika med srednje velike občine.

Teritorialne spremembe v občini, ocena obsega pojava

Prva teritorialna sprememba na ozemlju današnje občine Vrhnika v obravnavanem obdobju se je zgodila leta 1997: del naselja Drenov Grič se je priključil naselju Mala Ligojna. Ocenjujemo, da je zato spremenilo naslov okoli 5 oseb.

Leta 2002 je iz delov naselja Zaplana – del v občini Vrhnika nastalo sedem novih samostojnih naselij, in sicer: Jamnik (ob ustanovitvi 16 prebivalcev), Jerinov Grič (39), Marinčev Grič (32), Trčkov Grič (29), Mizni dol (77), Prezid (86) in Strmica (101). Naselje Zaplana – del, ki je pred delitvijo štelo 439 prebivalcev, se je zaradi opisane delitve administrativno zmanjšalo za 86 % (na 72 prebivalcev). Istega leta je bilo dotlejše naselje Zaplana – del preimenovano v Zaplano.

Teritorialne spremembe, ki so zajele sosednje občine, ocena obsega pojava

Tovrstnih sprememb ni bilo.

Šifrski sistem

Osnovna šifra za komuno Vrhnika v takratnem šifrnem sistemu v 60. in v začetku 70. let prejšnjega stoletja je bila 60. Različice te šifre, ki so se občasno uporabljale v statističnih raziskovanjih, so bile: 060, 560, 5060. V začetku leta 1973 se je za komuno Vrhniko ustalila šifra 5560 in ta je veljala do konca leta 1994. V novem šifrnem sistemu, veljavnem od 1. 1. 1995, je občina Vrhnika ohranila šifro 140.

Povezava z drugimi občinami:

občina Log - Dragomer (208) in komuna Vrhnika (5560).

141 Vuzenica

Upravna enota: Radlje ob Dravi, 43
Statistična regija: koroška, 03

Reforma komunalnega sistema, lokalna samouprava

Občina Vuzenica je bila ustanovljena ob teritorialnem preoblikovanju komun 3. 10. 1994. Nastala je iz takratne komune Radlje ob Dravi (s šifro 5543), ki se je preoblikovala v naslednje štiri manjše samostojne občine:

- Muta (081),
- Podvelka - Ribnica (093),
- Radlje ob Dravi (101) in
- Vuzenica (141).

Komuna Radlje ob Dravi (5543) je pred preoblikovanjem štela 42 naselij in 17 221 prebivalcev in je obsegala 345,8 km² ozemlja. Od tega je občini Vuzenica (141) pripadlo 5 (tj. 12 %) naselij, 2 888 (tj. 17 %) prebivalcev in 50,1 km² (tj. 15 %) ozemlja. Po naših merilih sodi občina Vuzenica med manjše občine.

Teritorialne spremembe v občini, ocena obsega pojava

Na ozemlju današnje občine Vuzenica doslej in tudi v času, ko je bila sestavni del takratne komune Radlje ob Dravi, ni bilo teritorialnih sprememb.

Teritorialne spremembe, ki so zajele sosednje občine, ocena obsega pojava

Tudi tovrstnih sprememb ni bilo.

Šifrski sistem

Občina Vuzenica je v novem šifrnem sistemu, veljavnem od 1. 1. 1995, dobila šifro 141.

142 Zagorje ob Savi

Upravna enota: Zagorje ob Savi, 61
Statistična regija: zasavska, 05

Reforma komunalnega sistema, lokalna samouprava

Občina Zagorje ob Savi je bila ustanovljena ob teritorialnem preoblikovanju takratnih komun 3. 10. 1994. Nastala je tako, da se iz komune Zagorje ob Savi (s šifro 5561) brez teritorialnih sprememb preoblikovala v občino Zagorje ob Savi (s šifro 142).

Komuna Zagorje ob Savi (5561) je ob preoblikovanju v občino (142) štela 72 naselij in 17 013 prebivalcev in je obsegala 147,1 km² ozemlja. Po naših merilih sodi občina Zagorje ob Savi med srednje velike občine.

Teritorialne spremembe v občini, ocena obsega pojava

Naselje Izlake se je leta 1990 administrativno povečalo po številu prebivalcev za približno 50 oseb, in sicer na račun delov naselij Prhovec, Podlipovica, Dobrljevo in Zabreznik. Izlake so pred priključitvijo delov omenjenih naselij šteje 919, po priključitvi pa 970 prebivalcev.

Leta 1990 je bilo naselje Prhovec preimenovano v Zgornji Prhovec.

V obravnavanem obdobju so na območju občine Zagorje ob Savi nastala štiri nova naselja:

- Vidrga iz dela naselja Kandrše – del (leta 1998),
- Sopota iz dela naselja Podkum (leta 1999),
- Kal iz dela naselja Jablana (leta 2000) in
- Špital iz delov naselij Požarje in Mošenik (leta 2000).

Pred delitvijo je naselje Kandrše – del štelo 208, naselje Podkum 250, naselje Jablana 137, naselje Požarje 40 in naselje Mošenik 39 prebivalcev. Novonastalemu naselju Vidrga je pripadlo 97, naselju Sopota 52, naselju Kal 74, naselju Špital pa 19 prebivalcev. Naselje Kandrše – del se je po delitvi administrativno zmanjšalo po številu prebivalcev za 46 %, Podkum za 20 %, Jablana za 54 %, Požarje za 22 %, Mošenik pa za 25 %.

Zgodilo se je še nekaj manjših izmenjav ozemelj med sosednjimi naselji: leta 1990 sta se dela naselja Podlipovica priključila naseljema Orehovica in Šemnik, del naselja Razpotje je bil dodeljen naselju Podlipovica, del naselja Ravne pri Mlinšah pa naselju Šemnik; leta 1991 je bil del naselja Šemnik dodeljen naselju Podlipovica; leta 1999 je bil del naselja Rodež dodeljen naselju Šklendrovec; leta 2001 del naselja Požarje naselju Kal in leta 2002 del naselja Požarje naselju Čolnišče. Naštete spremembe niso pomenile večjega administrativnega preseljevanja. Ocenjujemo, da je v vseh naštetih primerih spremenilo naslov okoli 75 oseb.

Teritorialne spremembe, ki so zajele sosednje občine, ocena obsega pojava

Tovrstnih sprememb ni bilo.

Šifrski sistem

Osnovna šifra za komuno Zagorje ob Savi v takratnem šifrnem sistemu v 60. in v začetku 70. let prejšnjega stoletja je bila 61. Različice te šifre, ki so se občasno uporabljale v statističnih raziskovanjih, so bile: 061, 561, 5061. V začetku leta 1973 se je za komuno Zagorje ob Savi ustalila šifra 5561 in ta je veljala do konca leta 1994. Po novem šifrnem sistemu, veljavnem od 1. 1. 1995, je občina Zagorje ob Savi dobila šifro 142.

143 Zavrč

Upravna enota: Ptuj, 42

Statistična regija: podravska, 02

Reforma komunalnega sistema, lokalna samouprava

Občina Zavrč je bila ustanovljena ob teritorialnem preoblikovanju komun 3. 10. 1994. Nastala je iz komune Ptuj (s šifro 5542), ki se je takrat preoblikovala v naslednjih devet manjših samostojnih občin:

- Destrnik - Trnovska vas (018),
- Dornava (024),
- Gorišnica (028),
- Juršinci (042),
- Kidričevo (045),
- Majšperk (069),
- mestna občina Ptuj (096),
- Videm (135) in
- Zavrč (143).

Komuna Ptuj (5542) je pred preoblikovanjem štela 207 naselij in 69 676 prebivalcev in je obsegala 646,5 km² ozemlja. Od tega je občini Zavrč (143) pripadlo 9 (tj. 4 %) naselij, 1 433 (tj. 2 %) prebivalcev in 19,3 km² (tj. 3 %) ozemlja. Po naših merilih sodi občina Zavrč med manjše občine.

Teritorialne spremembe v občini, ocena obsega pojava

Na ozemlju današnje občine Zavrč doslej in tudi v času, ko je bila sestavni del takratne komune Ptuj, ni bilo teritorialnih sprememb.

Teritorialne spremembe, ki so zajele sosednje občine, ocena obsega pojava

Tudi tovrstnih sprememb ni bilo.

Šifrski sistem

Občina Zavrč je v novem šifrnem sistemu, veljavnem od 1. 1. 1995, dobila šifro 143.

144 Zreče

Upravna enota: Slovenske Konjice, 51
Statistična regija: savinjska, 04

Reforma komunalnega sistema, lokalna samouprava

Občina Zreče je bila ustanovljena ob teritorialnem preoblikovanju komun 3. 10. 1994. Nastala je iz takratne komune Slovenske Konjice (s šifro 5551), ki se je preoblikovala v tri manjše samostojne občine, in sicer:

- Slovenske Konjice (114),
- Vitanje (137) in
- Zreče (144).

Komuna Slovenske Konjice (5551) je pred preoblikovanjem štela 85 naselij (v tem številu je zajeto tudi naselje Zlakova, ki je do 2. 10. 1994 pripadalo komuni Slovenska Bistrica, 3. 10. 1994 pa je bilo dodeljeno komuni Slovenske Konjice) in 22 443 prebivalcev in je obsegala 224,1 km² ozemlja. Od tega je občini Zreče (144) pripadlo 20 (tj. 24 %) naselij, 6 294 (tj. 28 %) prebivalcev in 67,0 km² (tj. 30 %) ozemlja. Po naših merilih sodi občina Zreče med manjše občine.

Teritorialne spremembe v občini, ocena obsega pojava

Za območje današnje občine Zreče sta značilni dve vrsti teritorialnih sprememb: nastajanje novih naselij in spremembe imen naselij.

V obravnavanem obdobju je na območju današnje občine Zreče nastalo deset novih naselij:

- Zreče iz naselij Zgornje in Spodnje Zreče ter Nova Dobrava (leta 1980),
- Osredek iz dela naselja Križevac (leta 1994),
- Dobrovlje iz delov naselij Dobrava pri Konjicah in Gabrovlje (leta 1994),
- Čretvež iz dela naselja Bukovlje pri Stranicah (leta 1998) in
- Graben, Mala Gora, Polajna, Lipa, Zabork ter Gornja vas iz delov naselja Stranice (leta 1998).

Novonastalemu naselju Zreče je ob združitvi naselij pripadlo 2 363, naselju Osredek 122, naselju Dobrovlje 341, naselju Čretvež 39, naselju Graben 169, naselju Mala Gora 45, naselju Polajna »z« (tj. število ni navedeno zaradi zaupnosti podatka), naselju Lipa 53, naselju Zabork 58, naselju Gornja vas pa 48 prebivalcev.

Pred združitvijo je naselje Zgornje Zreče štelo 588, naselje Spodnje Zreče 314, naselje Nova Dobrava pa 780 prebivalcev. Naselje Križevac (pred delitvijo 331, po delitvi pa 254 prebivalcev) se je po delitvi administrativno zmanjšalo po številu prebivalcev za 36 %, Dobrava pri Konjicah (321, 87) za 77 %, Gabrovlje (175, 83) za 51 %, Bukovlje pri Stranicah (216, 213) za 18 % in Stranice (594, 193) za 62 %.

Naselje Skomarje – del je nastalo leta 1994 iz večjega dela naselja Skomarje (takratna komuna Slovenske Konjice), ki se je v celoti razdelilo in prenehalo obstajati (manjši del je pripadel občini Vitanje). Naselje Skomarje je pred delitvijo štelo 268, novonastalemu naselju Skomarje – del pa je pripadlo 189 prebivalcev.

Šest naselij današnje občine Zreče je dobilo nova imena:

- Osredek je postal Osredek pri Zrečah (leta 1998),
- Loška Gora je postala Loška Gora pri Zrečah (leta 1998),
- Koroška vas je postala Koroška vas na Pohorju (leta 1998),
- Skomarje – del je postalo Skomarje (leta 1998),
- Bukovlje pri Stranicah je postalo Bukovlje (leta 1998) in
- Graben je postal Spodnje Stranice (leta 1999).

Teritorialne spremembe, ki so zajele sosednje občine, ocena obsega pojava

Tovrstnih sprememb ni bilo.

Šifrski sistem

Občina Zreče je v novem šifrnem sistemu, veljavnem od 1. 1. 1995, dobila šifro 144.



190 Žalec

Upravna enota: Žalec, 62

Statistična regija: savinjska, 04

Reforma komunalnega sistema, lokalna samouprava

a) leto 1994

Občina Žalec je bila ustanovljena ob teritorialnem preoblikovanju komun 3. 10. 1994. Nastala je tako, da se je iz takratne komune Žalec (s šifro 5562) brez teritorialnih sprememb preoblikovala v občino Žalec (190).

Komuna Žalec (5562) je ob preoblikovanju v občino (190) štela 100 naselij (v tem številu niso zajeta naselja Črnova, Janškovo selo, Lipje, Lopatnik, Pirešica, Prelska in Vinska Gora, ki so do 2. 10. 1994 pripadala komuni Žalec, 3. 10. 1994 pa so bila dodeljena komuni Velenje) in 38 809 prebivalcev in je obsegala 334,9 km² ozemlja. Po naših merilih je sodila tedanja občina Žalec med velike občine.

b) leto 1998

Današnja občina Žalec pa je bila ustanovljena 7. 8. 1998 ob teritorialnem preoblikovanju prejšnje občine Žalec (s šifro 145) v naslednjih šest manjših občin:

- Braslovče (151),
- Polzela (173),
- Prebold (174),
- Tabor (184),
- Vransko (189) in
- Žalec (190).

Občina Žalec (145) je pred preoblikovanjem štela 100 naselij in 38 809 prebivalcev in je obsegala 334,9 km² ozemlja. Od tega je današnji občini Žalec (190) pripadlo 39 (tj. 39 %) naselij, 20 433 (tj. 53 %) prebivalcev in 117,1 km² (tj. 35 %) ozemlja. Po naših merilih sodi občina Žalec med srednje velike občine.

Teritorialne spremembe v občini, ocena obsega pojava

Od leta 1971 do danes so na ozemlju današnje občine Žalec iz izločenih delov naselij nastala tri nova samostojna naselja, in sicer:

- Novo Celje iz dela naselja Dobriša vas (leta 1989),
- Podvin iz delov naselij Gotovlje in Ložnica pri Žalcu (leta 1991) in
- Grče iz dela naselja Kale (leta 2003).

Novonastalemu naselju Novo Celje je pripadlo 38 prebivalcev, naselju Podvin 345 (iz Gotovlja približno 300) in naselju Grče 64 prebivalcev. Naselje Dobriša vas se je po delitvi administrativno zmanjšalo po številu prebivalcev za 6 %, Gotovlje za 23 %, Ložnica pri Žalcu za 10 % in naselje Kole za 38 %.

V istem obdobju sta dve naselji dobili novo ime:

- Lopatnik – del se je preimenoval v Lopatnik (leta 1979) in
- Zavrh pri Galiciji – del se je preimenoval v Zavrh pri Galiciji (leta 1982).

Naselje Dobrteša vas s 994 prebivalci je bilo leta 1999 v celoti priključeno naselju Šempeter v Savinjski dolini (administrativna preselitev).

Teritorialne spremembe, ki so zajele sosednje občine, ocena obsega pojava

Tovrstnih sprememb ni bilo.

Šifrski sistem

Osnovna šifra za komuno Žalec v takratnem šifrskem sistemu v 60. in v začetku 70. let prejšnjega stoletja je bila 62. Različice te šifre, ki so se občasno uporabljale v statističnih raziskovanjih, so bile: 062, 562, 5062. V začetku leta 1973 se je za komuno Žalec ustalila šifra 5562 in ta je veljala do konca leta 1994. V novem šifrskem sistemu, veljavnem od 1. 1. 1995, je nova občina Žalec dobila šifro 190.

146 Železniki

Upravna enota: Škofja Loka, 53
Statistična regija: gorenjska, 09

Reforma komunalnega sistema, lokalna samouprava

Občina Železniki je bila ustanovljena ob teritorialnem preoblikovanju komun 3. 10. 1994. Nastala je iz takratne komune Škofja Loka (s šifro 5553), ki se je preoblikovala v naslednje štiri manjše samostojne občine:

- Gorenja vas - Poljane (027),
- Škofja Loka (122),
- Železniki (146) in
- Žiri (147).

Komuna Škofja Loka (5553) je pred preoblikovanjem štela 181 naselij in 39 376 prebivalcev in je obsegala 512,2 km² ozemlja. Od tega je občini Železniki (146) pripadlo 29 (tj. 16 %) naselij, 6 631 (tj. 17 %) prebivalcev in 164,7 km² (tj. 32 %) ozemlja. Po naših merilih sodi občina Železniki med srednje velike občine.

Naselje Sv. Lenart s 25 prebivalci je bilo leta 2002 izločeno iz občine Železniki in priključeno občini Škofja Loka.

Teritorialne spremembe v občini, ocena obsega pojava

- Leta 1993 je na ozemlju današnje občine Železniki nastalo iz dela naselja Železniki novo samostojno naselje Studeno.

Pred delitvijo je naselje Železniki štelo 3 129, novonastalemu naselju Studeno pa je pripadlo 174 prebivalcev. Železniki so se po delitvi administrativno zmanjšali po številu prebivalcev za 5 %.

Naselje Selške Lajše je bilo leta 1998 preimenovano v Lajše.

Leta 1997 sta se dva dela naselja Golica (to je tedaj štelo 70 prebivalcev) izločila: en del je bil razglašen za novo samostojno naselje z imenom Sveti Lenart (s 25 prebivalci), drugi, manjši del (s 5 prebivalci) je bil priključen naselju Ojstri Vrh (to je pred tem štelo 65 prebivalcev).

Teritorialne spremembe, ki so zajele sosednje občine, ocena obsega pojava

Tovrstnih sprememb ni bilo.

Šifrski sistem

Občina Železniki je v novem šifrskem sistemu, veljavnem od 1. 1. 1995, dobila šifro 146.

191 Žetale

Upravna enota: Ptuj, 42
Statistična regija: podravska, 02

Reforma komunalnega sistema, lokalna samouprava

Občina Žetale je bila ustanovljena 7. 8. 1998 z izločitvijo dela območja občine Majšperk (s šifro 069).

Občina Majšperk (069) je pred delitvijo štela 31 naselij in 5 507 prebivalcev in je obsegala 110,7 km² ozemlja. Od tega je novi občini Žetale (191) pripadlo 5 (tj. 16 %) naselij, 1 423 (tj. 26 %) prebivalcev in 38,0 km² (tj. 34 %) ozemlja. Po naših merilih sodi občina Žetale med manjše občine.

Teritorialne spremembe v občini, ocena obsega pojava

Tovrstnih sprememb ni bilo.



Teritorialne spremembe, ki so zajele sosednje občine, ocena obsega pojava

Iz delov ozemlja naselij, ki danes pripadata občini Žetale, je bilo leta 1974 ustanovljeno novo samostojno naselje Kupčinja Vrh (s 158 prebivalci), ki je bilo pozneje priključeno občini Majšperk. Naselje Kupčinja Vrh je nastalo iz delov naselij Čermožiše in Nadole. Naselje Čermožiše je pred delitvijo štelo 443 (po delitvi 309), naselje Nadole pa 322 (181) prebivalcev.

Šifrski sistem

Občina Žetale je v novem šifrnem sistemu, veljavnem od 1. 1. 1995, dobila šifro 191.

Povezava z drugimi občinami:

občina Majšperk, tista, ki je obstajala od 3. 10. 1994 do 6. 8. 1998 (od 1. 1. 1995 šifra 069), in komuna Ptuj (5542).

147 Žiri

Upravna enota: Škofja Loka, 53
Statistična regija: gorenjska, 09

Reforma komunalnega sistema, lokalna samouprava

Občina Žiri je bila ustanovljena ob teritorialnem preoblikovanju komun 3. 10. 1994. Nastala je iz komune Škofja Loka (s šifro 5553), ki se je takrat preoblikovala v naslednje štiri manjše samostojne občine:

- Gorenja vas - Poljane (027),
- Škofja Loka (122),
- Železniki (146) in
- Žiri (147).

Komuna Škofja Loka (5553) je pred preoblikovanjem štela 181 naselij in 39 376 prebivalcev in je obsegala 512,2 km² ozemlja. Od tega je občini Žiri (147) pripadlo 18 (tj. 10 %) naselij, 4 828 (tj. 12 %) prebivalcev in 49,2 km² (tj. 10 %) ozemlja. Po naših merilih sodi občina Žiri med manjše občine.

Teritorialne spremembe v občini, ocena obsega pojava

Leta 1981 so bila naselja Dobračeva (ob priključitvi 790 prebivalcev), Nova vas pri Žireh (439) in Stara vas (1 470) v celoti priključena naselju Žiri. Tako se je naselje Žiri, ki je ob priključitvi štelo 577, administrativno povečalo na 3 437 prebivalcev.

In še manjša teritorialna sprememba leta 1996: del naselja Žirovski Vrh se priključil naselju Račeva. Ocenjujemo, da je moralo spremeniti naslove okoli 5 oseb.

Teritorialne spremembe, ki so zajele sosednje občine, ocena obsega pojava

Tovrstnih sprememb ni bilo.

Šifrski sistem

Občina Žiri je v novem šifrnem sistemu, veljavnem od 1. 1. 1995, dobila šifro 147.

192 Žirovnica

Upravna enota: Jesenice, 14
Statistična regija: gorenjska, 09

Reforma komunalnega sistema, lokalna samouprava

Občina Žirovnica je bila ustanovljena 7. 8. 1998 z izločitvijo dela območja občine Jesenice (s šifro 041).

Občina Jesenice (041) je pred delitvijo štela 23 naselij in 25 984 prebivalcev in je obsegala 118,3 km² ozemlja. Od tega je novi občini Žirovnica (192) pripadlo 10 (tj. 43 %) naselij, 3986 (tj. 15 %) prebivalcev in 42,5 km² (tj. 36 %) ozemlja. Po naših merilih sodi občina Žirovnica med manjše občine.

Teritorialne spremembe v občini, ocena obsega pojava

Na ozemlju današnje občine Žirovnica doslej in tudi v času, ko je bila sestavni del takratne občine oz. komune Jesenice, ni bilo teritorialnih sprememb.

Teritorialne spremembe, ki so zajele sosednje občine, ocena obsega pojava

Tudi tovrstnih sprememb ni bilo.

Šifrski sistem

Občina Žirovnica je v novem šifrnem sistemu, veljavnem od 1. 1. 1995, dobila šifro 192.

Povezava z drugimi občinami:

občina Jesenice, tista, ki je obstajala od 3. 10. 1994 do 6. 8. 1998 (od 1. 1. 1995 šifra 041), in komuna Jesenice (5514).

193 Žužemberk

Upravna enota: Novo mesto, 38

Statistična regija: jugovzhodna Slovenija, 07

Reforma komunalnega sistema, lokalna samouprava

Občina Žužemberk je bila ustanovljena 7. 8. 1998 ob teritorialni spremembi mestne občine Novo mesto (s šifro 085); tedaj so se trije deli te občine osamosvojili in iz njih so nastale naslednje občine:

- Dolenjske Toplice (157),
- Mirna Peč (170) in
- Žužemberk (193).

Mestna občina Novo mesto (085) je pred delitvijo štela 241 naselij in 51 374 prebivalcev in je obsegala 620,9 km² ozemlja. Od tega je novi občini Žužemberk (193) pripadlo 51 (tj. 21 %) naselij, 4 649 (tj. 9 %) prebivalcev in 164,3 km² (tj. 26 %) ozemlja. Po naših merilih sodi občina Žužemberk med srednje velike občine.

Teritorialne spremembe v občini, ocena obsega pojava

Dve naselji – Cvibelj s 63 in Stranska vas z 296 prebivalci – sta bili leta 1988 v celoti priključeni naselju Žužemberk; to je pred priključitvijo štelo 836 prebivalcev.

Naselje Pleševica je bilo leta 1988 preimenovano v Plešivica.

Teritorialne spremembe, ki so zajele sosednje občine, ocena obsega pojava

Tovrstnih sprememb ni bilo.

Šifrski sistem

Občina Žužemberk je v novem šifrnem sistemu, veljavnem od 1. 1. 1995, dobila šifro 193.

Povezava z drugimi občinami:

občina Dolenjske Toplice (157), občina Mirna Peč (170), mestna občina Novo mesto, tista, ki je obstajala od 3. 10. 1994 do 6. 8. 1998 (od 1. 1. 1995 šifra 085), in komuna Novo mesto (5538).

1. Teritorialno preoblikovanje: a) komun (62) in nastanek novih občin (147) v letu 1994 in b) samoupravnih lokalnih skupnosti in nastanek novih občin v letih 1998 (192), 2002 (193) in 2006 (210) ter dodelitev naselij, prebivalcev (državljanov) in ozemlja novonastalim občinam

Komuna		Šifra občine (1994, 1998, 2002)	147 občin, ime (število naselij, 3. 10. 1994)	192 občin, ime (število naselij, 7. 8. 1998)	193 občin, ime (število naselij, 14. 6. 2002)	210 občin, ime (število naselij, 13. 6. 2006)	Število prebivalcev - državljanov					Površina občine km ²				
šifra	ime (število naselij, 3. 10. 1994)						31.12. 1994	1.1. 1995	1.1. 1999	1.1. 2003	31.12. 2005 ¹⁾	31.12. 1994	1.1. 1995	1.1. 1999	1.1. 2003	13.06. 2006
5501	Ajdovščina (65)						22 736	-	-	-	-	352,6	-	-	-	-
	001	Ajdovščina (45)	Ajdovščina (45)	Ajdovščina (45)	Ajdovščina (45)		-	17 558	17 743	18 070	18 277	-	245,2	245,2	245,2	245,2
	136	Vipava (20)	Vipava (20)	Vipava (20)	Vipava (20)		-	5 178	5 183	5 220	5 295	-	107,4	107,4	107,4	107,2
5502	Brežice (109)						24 530	-	-	-	-	268,1	-	-	-	-
	009	Brežice (109)	Brežice (109)	Brežice (109)	Brežice (109)		-	24 530	24 457	24 429	24 443	-	268,1	268,1	268,1	268,1
5503	Celje (117)						64 360	-	-	-	-	229,9	-	-	-	-
	011	Celje (39)	Celje (39)	Celje (39)	Celje (39)		-	50 155	49 317	48 948	48 607	-	94,9	94,9	94,9	94,9
	127	Štore (12)	Štore (12)	Štore (12)	Štore (12)		-	4 172	4 106	4 141	4 152	-	28,1	28,1	28,1	28,1
	139	Vojnik (66)	Vojnik (55)	Vojnik (56)	Vojnik (56)		-	10 033	7 736	7 970	8 098	-	106,9	75,2	75,2	75,3
	155	-	Dobrna (11)	Dobrna (11)	Dobrna (11)		-	-	2 054	2 116	2 097	-	-	31,6	31,6	31,7
5504	Cerknica (130)						15 434	-	-	-	-	483,2	-	-	-	-
	013	Cerknica (65)	Cerknica (65)	Cerknica (65)	Cerknica (65)		-	10 143	10 241	10 573	10 799	-	241,3	241,3	241,3	241,3
	065	Loška dolina (65)	Loška dolina (20)	Loška dolina (20)	Loška dolina (21)		-	5 291	3 700	3 755	3 844	-	241,8	166,8	166,8	166,8
	150	-	Bloke (45)	Bloke (45)	Bloke (45)		-	-	1 569	1 606	1 632	-	-	75,0	75,0	75,1
5505	Črnomelj (174)						18 527	-	-	-	-	486,3	-	-	-	-
	017	Črnomelj (118)	Črnomelj (117)	Črnomelj (120)	Črnomelj (120)		-	14 708	14 867	14 829	14 770	-	339,6	339,6	339,6	339,7
	109	Semič (56)	Semič (56)	Semič (47)	Semič (47)		-	3 819	3 857	3 823	3 855	-	146,6	146,6	146,6	146,7
5506	Domžale (170)						46 676	-	-	-	-	239,6	-	-	-	-
	023	Domžale (49)	Domžale (50)	Domžale (50)	Domžale (50)		-	31 265	29 094	30 092	31 579	-	79,7	72,2	72,2	72,3
	186	-	Trzin (1)	Trzin (1)	Trzin (1)		-	-	2 994	3 439	3 654	-	-	8,6	8,6	8,6
	068	Lukovica (66)	Lukovica (66)	Lukovica (66)	Lukovica (66)		-	4 591	4 718	5 050	5 065	-	74,9	74,9	74,9	74,9
	072	Mengeš (4)	Mengeš (4)	Mengeš (4)	Mengeš (4)		-	6 531	6 523	6 716	6 778	-	22,4	22,4	22,4	22,5
	077	Moravče (51)	Moravče (49)	Moravče (49)	Moravče (49)		-	4 289	4 269	4 527	4 688	-	62,5	61,3	61,3	61,4
5507	Dravograd (24)						8 602	-	-	-	-	105,0	-	-	-	-
	025	Dravograd (24)	Dravograd (24)	Dravograd (24)	Dravograd (25)		-	8 602	8 623	8 731	8 803	-	104,9	105,0	105,0	105
5508	Gornja Radgona (99)²⁾						21 614	-	-	-	-	209,9	-	-	-	-
	029	Gornja Radgona (51)	Gornja Radgona (51)	Gornja Radgona (51)	Gornja Radgona (30)		-	13 274	12 675	12 501	8 701	-	128,1	128,1	128,1	74,6
	195	-	-	-	Apače (21)		-	-	-	-	3 715	-	-	-	-	53,5
	100	Radenci (22)	Radenci (22)	Radenci (22)	Radenci (22)		-	5 450	5 385	5 313	5 345	-	34,1	34,1	34,1	34,1
	116	Sveti Jurij (27)	Sveti Jurij (27)	Sveti Jurij (27)	Sveti Jurij (27)		-	3 026	2 936	2 896	2 903	-	51,3	51,3	51,3	51,3
5509	Grosuplje (212)²⁾						29 420	-	-	-	-	421,1	-	-	-	-
	020	Dobrepolje (27)	Dobrepolje (24)	Dobrepolje (24)	Dobrepolje (24)		-	3 541	3 486	3 597	3 690	-	118,1	94,8	103,1	103,1
	032	Grosuplje (66)	Grosuplje (67)	Grosuplje (67)	Grosuplje (67)		-	14 165	14 967	16 009	17 102	-	133,7	133,7	133,7	133,8
	039	Ivančna Gorica (137)	Ivančna Gorica (137)	Ivančna Gorica (137)	Ivančna Gorica (137)		-	12 492	13 042	13 730	14 184	-	227,0	227,0	227,0	227
5510	Hrastnik (19)						10 778	-	-	-	-	58,5	-	-	-	-
	034	Hrastnik (19)	Hrastnik (19)	Hrastnik (19)	Hrastnik (19)		-	10 778	10 676	10 402	10 351	-	58,5	58,5	58,5	58,6
5511	Idrija (63)						17 157	-	-	-	-	425,2	-	-	-	-
	014	Cerkno (28)	Cerkno (30)	Cerkno (30)	Cerkno (30)		-	5 194	5 175	5 089	5 039	-	131,5	131,5	131,5	131,6
	036	Idrija (35)	Idrija (35)	Idrija (35)	Idrija (37)		-	11 963	11 983	11 967	11 903	-	293,6	293,6	293,6	293,7
5512	Ilirska Bistrica (63)						14 518	-	-	-	-	480,0	-	-	-	-
	038	Ilirska Bistrica (63)	Ilirska Bistrica (63)	Ilirska Bistrica (63)	Ilirska Bistrica (63)		-	14 518	14 460	14 264	14 157	-	480,0	480,0	480,0	480

1) Podatki za občine, ki so se delile in na novo nastale v letu 2006 so iz popisa 2002.

2) O razlikah v številu naselij glej besedilo v zvezi s to občino v prvem delu publikacije.

3) Ime občine Rogašovci je bilo v Uradnem listu RS, št. 60/94 zapisano napačno - Rogaševci. Popravek je bil objavljen v Uradnem listu RS, št. 56/98.

4) Občina Šentjur pri Celju je bila 2002. leta preimenovana v Šentjur.



1. Teritorialno preoblikovanje: a) komun (62) in nastanek novih občin (147) v letu 1994 in b) samoupravnih lokalnih skupnosti in nastanek novih občin v letih 1998 (192), 2002 (193) in 2006 (210) ter dodelitev naselij, prebivalcev (državljanov) in ozemlja novonastalim občinam (nadaljevanje)

šifra	Komuna ime (število naselij, 3. 10. 1994)	Šifra občine (1994, 1998, 2002)	147 občin, ime (število naselij, 3. 10. 1994)	192 občin, ime (število naselij, 7. 8. 1998)	193 občin, ime (število naselij, 14. 6. 2002)	210 občin, ime (število naselij, 13. 6. 2006)	Število prebivalcev - državljanov					Površina občine km ²				
							31.12. 1994	1.1. 1995	1.1. 1999	1.1. 2003	31.12. 2005 ¹⁾	31.12. 1994	1.1. 1995	1.1. 1999	1.1. 2003	13.06. 2006
5513	Izola/Isola (8)						14 340	-	-	-	-	28,5	-	-	-	-
		040	Izola/Isola (8)	Izola/Isola (9)	Izola/Isola (9)	Izola/Isola (9)	-	14 340	14 335	14 829	15 223	-	28,5	28,5	28,5	28,6
5514	Jesenice (31)						31 801	-	-	-	-	374,7	-	-	-	-
		041	Jesenice (21)	Jesenice (13)	Jesenice (13)	Jesenice (13)	-	26 260	21 998	21 924	21 946	-	118,4	75,8	75,8	75,8
		192	-	Žirovnica (10)	Žirovnica (10)	Žirovnica (10)	-	-	3 986	4 159	4 204	-	-	42,5	42,5	42,6
		053	Kranjska Gora (10)	Kranjska Gora (10)	Kranjska Gora (10)	Kranjska Gora (10)	-	5 541	5 392	5 388	5 392	-	256,3	256,3	256,3	256,3
5515	Kamnik (116)						29 172	-	-	-	-	289,6	-	-	-	-
		043	Kamnik (116)	Kamnik (102)	Kamnik (102)	Kamnik (102)	-	29 172	25 758	26 640	27 298	-	289,6	265,6	265,6	265,6
		164	-	Komenda (14)	Komenda (14)	Komenda (14)	-	-	4 276	4 492	4 729	-	-	24,0	24,0	24,1
5516	Kočevje (178)²⁾						18 852	-	-	-	-	766,1	-	-	-	-
		048	Kočevje (135)	Kočevje (84)	Kočevje (86)	Kočevje (86)	-	17 301	16 714	16 784	16 819	-	596,4	563,6	555,3	555,4
		165	-	Kostel (54)	Kostel (54)	Kostel (54)	-	-	672	691	691	-	-	56,0	56,0	56,1
		066	(del občine) Loški Potok (11)				-	532	-	-	-	-	81,3	-	-	-
		088	Osilnica (19)	Osilnica (19)	Osilnica (19)	Osilnica (19)	-	402	403	412	428	-	36,2	36,2	36,2	36,2
5517	Koper/ Capodistria (101)²⁾						46 288	-	-	-	-	270,3	-	-	-	-
		050	Koper/ Capodistria (104)	Koper/ Capodistria (105)	Koper/ Capodistria (105)	Koper/ Capodistria (105)	-	46 695	47 543	48 595	49 479	-	311,1	311,1	311,2	311,2
5518	Kranj (120)						73 766	-	-	-	-	453,2	-	-	-	-
		012	Cerklje na Gorenjskem (30)	Cerklje na Gorenjskem (30)	Cerklje na Gorenjskem (30)	Cerklje na Gorenjskem (30)	-	6 016	6 192	6 429	6 620	-	78,0	78,0	78,0	78,0
		052	Kranj (48)	Kranj (48)	Kranj (48)	Kranj (49)	-	51 602	51 497	52 722	52 938	-	147,9	147,9	150,8	150,9
		082	Naklo (13)	Naklo (13)	Naklo (13)	Naklo (13)	-	4 722	4 787	4 981	5 024	-	28,2	28,2	28,2	28,3
		095	Preddvor (16)	Preddvor (14)	Preddvor (14)	Preddvor (14)	-	3 549	2 968	3 084	3 190	-	155,7	86,9	86,9	87
		163	-	Jezerško (2)	Jezerško (2)	Jezerško (2)	-	-	669	674	693	-	-	68,8	68,8	68,8
		117	Šenčur (13)	Šenčur (13)	Šenčur (13)	Šenčur (12)	-	7 877	8 156	7 543	7 879	-	43,2	43,2	40,2	40,3
5519	Krško (185)						28 683	-	-	-	-	344,8	-	-	-	-
		054	Krško (185)	Krško (185)	Krško (185)	Krško (157)	-	28 683	27 802	27 974	25 159	-	344,8	344,8	344,8	286,5
		197	-	-	-	Kostanjevica na Krki (28)	-	-	-	-	2 419	-	-	-	-	58,3
5520	Laško (108)						19 130	-	-	-	-	249,4	-	-	-	-
		057	Laško (86)	Laško (85)	Laško (85)	Laško (85)	-	14 454	13 921	13 884	13 800	-	199,0	197,4	197,4	197,5
		099	Radeče (22)	Radeče (23)	Radeče (23)	Radeče (23)	-	4 676	5 385	4 703	4 631	-	50,3	51,9	51,9	52,5
5521	Lenart (79)						17 608	-	-	-	-	204,5	-	-	-	-
		058	Lenart (79)	Lenart (38)	Lenart (38)	Lenart (22)	-	17 608	11 248	11 546	6 653	-	204,5	120,2	120,2	61,7
		204	-	-	-	Sveta Trojica v Slovenskih goricah (8)	-	-	-	-	2 194	-	-	-	-	26,3
		210	-	-	-	Sveti Jurij v Slovenskih goricah (8)	-	-	-	-	2 312	-	-	-	-	30,7
		148	-	Benedikt (14)	Benedikt (14)	Benedikt (13)	-	-	2 043	2 157	2 199	-	-	24,1	24,1	24,1
		153	-	Cerkvenjak (15)	Cerkvenjak (15)	Cerkvenjak (15)	-	-	2 136	2 142	2 102	-	-	23,0	23,0	24,5
		181	-	Sveta Ana (12)	Sveta Ana (12)	Sveta Ana (12)	-	-	2 337	2 369	2 364	-	-	37,1	37,1	37,2

1. Teritorialno preoblikovanje: a) komun (62) in nastanek novih občin (147) v letu 1994 in b) samoupravnih lokalnih skupnosti in nastanek novih občin v letih 1998 (192), 2002 (193) in 2006 (210) ter dodelitev naselij, prebivalcev (državljanov) in ozemlja novonastalim občinam (nadaljevanje)

Komuna		Šifra občine (1994, 1998, 2002)	147 občin, ime (številko naselij, 3. 10. 1994)	192 občin, ime (številko naselij, 7. 8. 1998)	193 občin, ime (številko naselij, 14. 6. 2002)	210 občin, ime (številko naselij, 13. 6. 2006)	Število prebivalcev - državljanov					Površina občine km ²				
šifra	ime (številko naselij, 3. 10. 1994)						31.12. 1994	1.1. 1995	1.1. 1999	1.1. 2003	31.12. 2005 ¹⁾	31.12. 1994	1.1. 1995	1.1. 1999	1.1. 2003	13.06. 2006
5522	Lendava/Lendva (41)						26 018	-	-	-	-	256,9	-	-	-	-
	015 Črenšovci (9)		Črenšovci (6)	Črenšovci (6)	Črenšovci (6)		-	6 159	4 418	4 380	4 377	-	52,3	33,6	33,6	33,7
	187 -		Velika Polana (3)	Velika Polana (3)	Velika Polana (3)		-	-	1 594	1 567	1 537	-	-	18,6	18,6	18,7
	047 Kobilje (1)		Kobilje (1)	Kobilje (1)	Kobilje (1)		-	640	635	638	638	-	19,7	19,7	19,7	19,7
	059 Lendava/Lendva (26)		Lendava/Lendva (23)	Lendava/Lendva (23)	Lendava/Lendva (23)		-	13 745	11 842	11 627	11 420	-	154,1	122,9	122,9	123
	156 -		Dobrovnik/Dobronak (3)	Dobrovnik/Dobronak (3)	Dobrovnik/Dobronak (3)		-	-	1 420	1 380	1 385	-	-	31,1	31,1	31,1
	086 Odranci (1)		Odranci (1)	Odranci (1)	Odranci (1)		-	1 807	1 739	1 717	1 702	-	6,9	6,9	6,9	6,9
	132 Turnišče (4)		Turnišče (4)	Turnišče (4)	Turnišče (4)		-	3 667	3 607	3 547	3 479	-	23,8	23,8	23,8	23,8
5523	Litija (158)²⁾						18 879	-	-	-	-	327,5	-	-	-	-
	060 Litija (153)		Litija (162)	Litija (107)	Litija (107)		-	18 718	19 097	14 412	14 518	-	321,8	316,2	221,3	221,4
	194 -		-	Šmartno pri Litiji (55)	Šmartno pri Litiji (55)		-	-	-	5 155	5 198	-	-	-	94,8	94,9
5524	Ljubljana Bežigrad (9)						58 257	-	-	-	-	46,8	-	-	-	-
	022 (del obč) Dol pri Ljubljani (8)						-	1 750	-	-	-	-	15,2	-	-	-
	061 (del občine) Ljubljana (1)						-	56 507	-	-	-	-	31,6	-	-	-
5525	Ljubljana Center (1)						27 670	-	-	-	-	5,0	-	-	-	-
	061 Ljubljana (1)		Ljubljana (38)	Ljubljana (38)	Ljubljana (38)		-	27 670	270 441	268 537	266 941	-	5,0	274,9	274,9	275
5526	Ljubljana Moste-Polje (39)						73 412	-	-	-	-	152,5	-	-	-	-
	022 Dol pri Ljubljani (11)		Dol pri Ljubljani (19)	Dol pri Ljubljani (19)	Dol pri Ljubljani (19)		-	2 174	4 112	4 400	4 745	-	18,0	33,2	33,2	33,3
	061 (del občine) Ljubljana (28)						-	71 238	-	-	-	-	135,0	-	-	-
5527	Ljubljana Šiška (55)						85 417	-	-	-	-	156,8	-	-	-	-
	061 (del občine) Ljubljana (9)						-	69 620	-	-	-	-	51,4	-	-	-
	071 Medvode (29)		Medvode (31)	Medvode (31)	Medvode (31)		-	12 173	13 774	14 339	14 630	-	73,4	77,5	77,5	77,6
	138 Vodice (16)		Vodice (16)	Vodice (16)	Vodice (16)		-	3 624	3 771	3 956	4 130	-	31,3	31,3	31,3	31,4
5528	Ljubljana Vič-Rudnik (189)						82 840	-	-	-	-	543,0	-	-	-	-
	008 Brezovica (16)		Brezovica (16)	Brezovica (16)	Brezovica (16)		-	8 347	8 859	9 512	9 931	-	91,1	91,1	91,1	91,2
	021 Dobrova - Horjul - Polhov Gradec (42)		Dobrova - Polhov Gradec (33)	Dobrova - Polhov Gradec (33)	Dobrova - Polhov Gradec (33)		-	8 552	6 294	6 716	6 935	-	150,0	117,4	117,4	117,5
	162 -		Horjul (9)	Horjul (9)	Horjul (9)		-	-	2 577	2 648	2 682	-	-	32,5	32,5	32,5
	037 Ig (21)		Ig (21)	Ig (21)	Ig (21)		-	4 772	5 052	5 516	5 850	-	98,7	98,7	98,7	98,8
	061 (del občine) Ljubljana (2)						-	51 084	-	-	-	-	51,8	-	-	-
	071 (del občine) Medvode (2)						-	1 100	-	-	-	-	4	-	-	-
	123 Škofljica (18)		Škofljica (18)	Škofljica (18)	Škofljica (18)		-	5 533	6 198	7 258	7 728	-	43,3	43,3	43,3	43,3
	134 Velike Lašče (88)		Velike Lašče (88)	Velike Lašče (88)	Velike Lašče (88)		-	3 452	3 558	3 796	3 997	-	103,1	103,1	103,1	103,2
5529	Ljutomer (70)²⁾						18 895	-	-	-	-	178,9	-	-	-	-
	063 Ljutomer (69)		Ljutomer (44)	Ljutomer (44)	Ljutomer (44)		-	18 759	12 275	12 222	12 104	-	175,3	107,2	107,2	107,2
	166 -		Križevci (16)	Križevci (16)	Križevci (16)		-	-	3 565	3 565	3 555	-	-	46,2	46,2	46,2
	176 -		Razkrižje (6)	Razkrižje (6)	Razkrižje (6)		-	-	1 351	1 325	1 360	-	-	9,8	9,8	9,8
	188 -		Veržej (3)	Veržej (3)	Veržej (3)		-	-	1 393	1 375	1 345	-	-	12,0	12,0	12

1. Teritorialno preoblikovanje: a) komun (62) in nastanek novih občin (147) v letu 1994 in b) samoupravnih lokalnih skupnosti in nastanek novih občin v letih 1998 (192), 2002 (193) in 2006 (210) ter dodelitev naselij, prebivalcev (državljanov) in ozemlja novonastalim občinam (nadaljevanje)

Komuna		Šifra občine (1994, 1998, 2002)	147 občin, ime (število naselij, 3. 10. 1994)	192 občin, ime (število naselij, 7. 8. 1998)	193 občin, ime (število naselij, 14. 6. 2002)	210 občin, ime (število naselij, 13. 6. 2006)	Število prebivalcev - državljanov					Površina občine km ²				
šifra	ime (število naselij, 3. 10. 1994)						31.12. 1994	1.1. 1995	1.1. 1999	1.1. 2003	31.12. 2005 ¹⁾	31.12. 1994	1.1. 1995	1.1. 1999	1.1. 2003	13.06. 2006
5530	Logatec (19)						10 131	-	-	-	-	173,1	-	-	-	-
		064	Logatec (19)	Logatec (19)	Logatec (19)	Logatec (19)	-	10 131	10 794	11 433	11 871	-	173,1	173,1	173,1	173,1
5564	Maribor (87)²⁾						152 326	-	-	-	-	356,7	-	-	-	-
		026	Duplek (10)	Duplek (10)	Duplek (10)	Duplek (10)	-	5 914	5 820	6 061	6 228	-	39,9	39,9	39,9	40
		070	Maribor (50)	Maribor (33)	Maribor (33)	Maribor (33)	-	134 979	115 916	113 316	111 073	-	213,7	147,4	147,4	147,5
		160	-	Hoče - Slivnica (13)	Hoče - Slivnica (13)	Hoče - Slivnica (13)	-	-	9 514	9 829	10 208	-	-	53,7	53,7	53,7
		169	-	Miklavž na Dravskem polju (4)	Miklavž na Dravskem polju (4)	Miklavž na Dravskem polju (4)	-	-	5 680	6 004	6 143	-	-	12,5	12,5	12,5
		098	Rače - Fram (13)	Rače - Fram (13)	Rače - Fram (13)	Rače - Fram (13)	-	5 903	5 884	6 155	6 354	-	51,2	51,2	51,2	51,2
		115	Starše (8)	Starše (8)	Starše (8)	Starše (8)	-	4 054	3 944	3 998	4 096	-	33,9	33,9	33,9	34
5534	Metlika (59)						8 258	-	-	-	-	108,8	-	-	-	-
		073	Metlika (59)	Metlika (59)	Metlika (59)	Metlika (59)	-	8 258	8 165	8 323	8 455	-	108,8	108,8	108,8	108,9
5535	Mozirje (62)						16 745	-	-	-	-	508,2	-	-	-	-
		030	Gornji Grad (7)	Gornji Grad (7)	Gornji Grad (7)	Gornji Grad (6)	-	2 745	2 637	2 631	2 605	-	90,0	90,0	90,0	90,1
		062	Ljubno (9)	Ljubno (9)	Ljubno (9)	Ljubno (9)	-	2 826	2 724	2 719	2 707	-	78,9	78,9	78,9	78,9
		067	Luče (11)	Luče (7)	Luče (7)	Luče (7)	-	2 281	1 605	1 581	1 605	-	212,2	109,4	109,4	109,5
		180	-	Solčava (4)	Solčava (4)	Solčava (4)	-	-	567	551	542	-	-	102,7	102,7	102,8
		079	Mozirje (21)	Mozirje (20)	Mozirje (20)	Mozirje (8)	-	6 328	6 123	6 343	3 946	-	85,6	83,6	83,6	53,5
		209	-	-	-	Rečica ob Savinji (12)	-	-	-	-	2 285	-	-	-	-	30,1
		083	Nazarje (14)	Nazarje (15)	Nazarje (15)	Nazarje (15)	-	2 565	2 726	2 711	2 657	-	41,3	43,4	43,4	43,4
5536	Murska Sobota (135)						63 340	-	-	-	-	691,7	-	-	-	-
		002	Beltinci (8)	Beltinci (8)	Beltinci (8)	Beltinci (8)	-	8 683	8 511	8 541	8 538	-	62,2	62,2	62,2	62,2
		010	Cankova - Tišina (20)	Tišina (12)	Tišina (12)	Tišina (12)	-	6 608	4 272	4 284	4 293	-	69,3	38,8	38,8	38,8
		152	-	Cankova (8)	Cankova (8)	Cankova (8)	-	-	2 126	2 077	2 009	-	-	30,5	30,5	30,6
		031	Gornji Petrovci (14)	Gornji Petrovci (14)	Gornji Petrovci (14)	Gornji Petrovci (14)	-	2 597	2 407	2 307	2 278	-	66,8	66,8	66,8	66,8
		033	Hodoš - Šalovci	Šalovci (6)	Šalovci (6)	Šalovci (6)	-	2 471	1 903	1 799	1 724	-	76,2	58,1	58,1	58,2
		161	-	Hodoš/Hodos (2)	Hodoš/Hodos (2)	Hodoš/Hodos (2)	-	-	372	355	342	-	-	18,1	18,1	18,1
		058	Kuzma (12)	Kuzma (5)	Kuzma (5)	Kuzma (5)	-	4 587	1 678	1 645	1 648	-	60,2	22,8	22,8	22,9
		158	-	Grad (7)	Grad (7)	Grad (7)	-	-	2 509	2 389	2 354	-	-	37,3	37,3	37,4
		078	Moravske Toplice (28)	Moravske Toplice (28)	Moravske Toplice (28)	Moravske Toplice (28)	-	6 602	6 358	6 272	6 346	-	144,4	144,4	144,4	144,5
		080	Murska Sobota (11)	Murska Sobota (11)	Murska Sobota (11)	Murska Sobota (12)	-	21 225	20 411	20 084	19 717	-	64,4	64,4	64,4	64,4
		097	Puconci (23)	Puconci (23)	Puconci (23)	Puconci (23)	-	6 678	6 381	6 346	6 310	-	107,6	107,6	107,6	107,7
		105	Rogašovci (11) ³⁾	Rogašovci (11)	Rogašovci (11)	Rogašovci (11)	-	3 889	3 494	3 398	3 334	-	40,1	40,1	40,1	40,1
5537	Nova Gorica (134)						59 292	-	-	-	-	605,1	-	-	-	-
		007	Brdca (45)	Brdca (45)	Brdca (45)	Brdca (45)	-	5 791	5 769	5 799	5 767	-	71,9	71,9	71,9	72,0
		044	Kanal (19)	Kanal (19)	Kanal (19)	Kanal (19)	-	6 443	6 296	6 188	6 106	-	146,5	146,5	146,5	146,5
		075	Miren - Kostanjevica (15)	Miren - Kostanjevica (15)	Miren - Kostanjevica (15)	Miren - Kostanjevica (15)	-	4 769	4 776	4 861	4 817	-	62,7	62,7	62,7	62,8
		084	Nova Gorica (55)	Nova Gorica (54)	Nova Gorica (47)	Nova Gorica (42)	-	42 289	36 107	36 326	31 529	-	323,9	308,9	308,9	279,5
		201	-	-	-	Renče - Vogrsko (6)	-	-	-	-	4 102	-	-	-	-	29,5
		183	-	Šempeter-Vrtojba (2)	Šempeter-Vrtojba (2)	Šempeter-Vrtojba (2)	-	-	6 333	6 392	6 447	-	-	14,9	14,9	14,9

1. Teritorialno preoblikovanje: a) komun (62) in nastanek novih občin (147) v letu 1994 in b) samoupravnih lokalnih skupnosti in nastanek novih občin v letih 1998 (192), 2002 (193) in 2006 (210) ter dodelitev naselij, prebivalcev (državljanov) in ozemlja novonastalim občinam (nadaljevanje)

Komuna		Šifra občine (1994, 1998, 2002)	147 občin, ime (število naselij, 3. 10. 1994)	192 občin, ime (število naselij, 7. 8. 1998)	193 občin, ime (število naselij, 14. 6. 2002)	210 občin, ime (število naselij, 13. 6. 2006)	Število prebivalcev - državljanov					Površina občine km ²				
šifra	ime (število naselij, 3. 10. 1994)						31.12. 1994	1.1. 1995	1.1. 1999	1.1. 2003	31.12. 2005 ¹⁾	31.12. 1994	1.1. 1995	1.1. 1999	1.1. 2003	13.06. 2006
5538	Novo mesto (327)²⁾						60 102	-	-	-	-	760,1	-	-	-	-
		085	Novo mesto (241)	Novo mesto (133)	Novo mesto (133)	Novo mesto (98)	-	51 159	40 755	41 290	34 432	-	622,9	298,4	298,4	235,7
		203	-	-	-	Straža (11)	-	-	-	-	3 661	-	-	-	-	28,5
		206	-	-	-	Šmarješke Toplice (24)	-	-	-	-	2 832	-	-	-	-	34,2
		157	-	Dolenjske Toplice (29)	Dolenjske Toplice (29)	Dolenjske Toplice (29)	-	-	3 284	3 364	3 421	-	-	110,2	110,2	110,2
		170	-	Mirna Peč (28)	Mirna Peč (28)	Mirna Peč (28)	-	-	2 686	2 747	2 782	-	-	48,0	48,0	48,0
		193	-	Žužemberk (51)	Žužemberk (51)	Žužemberk (51)	-	-	4 649	4 587	4 574	-	-	164,3	164,3	164,3
		119	Šentjernej (58)	Šentjernej (58)	Šentjernej (58)	Šentjernej (58)	-	6 577	6 558	6 655	6 725	-	95,9	95,9	95,9	96,0
		121	Škocjan (38)	Škocjan (39)	Škocjan (39)	Škocjan (39)	-	3 010	3 035	3 058	3 179	-	58,5	60,4	60,4	60,4
5539	Ormož (81)						17 845	-	-	-	-	212,3	-	-	-	-
		087	Ormož (81)	Ormož (81)	Ormož (81)	Ormož (60)	-	17 845	17 755	17 759	12 738	-	212,3	212,3	212,3	141,6
		202	-	-	-	Središče ob Dravi (5)	-	-	-	-	2 193	-	-	-	-	32,7
		205	-	-	-	Sveti Tomaž (17)	-	-	-	-	2 164	-	-	-	-	38,1
5565	Pesnica (66)²⁾						18 544	-	-	-	-	172,0	-	-	-	-
		055	Kungota (19)	Kungota (19)	Kungota (19)	Kungota (19)	-	4 451	4 265	4 396	4 596	-	48,9	48,9	48,9	49,0
		089	Pesnica (30)	Pesnica (30)	Pesnica (30)	Pesnica (30)	-	7 205	7 091	7 393	7 440	-	75,8	75,8	75,8	75,8
		118	Šentilj (22)	Šentilj (22)	Šentilj (22)	Šentilj (22)	-	8 364	8 175	8 262	8 383	-	65,0	65,0	65	65,0
5540	Piran/Pirano (11)						17 463	-	-	-	-	44,5	-	-	-	-
		090	Piran/Pirano (11)	Piran/Pirano (11)	Piran/Pirano (11)	Piran/Pirano (11)	-	17 463	17 257	17 446	17 449	-	44,4	44,5	44,5	44,6
5541	Postojna (69)						19 498	-	-	-	-	493,1	-	-	-	-
		091	Pivka (29)	Pivka (29)	Pivka (29)	Pivka (29)	-	5 931	5 912	5 969	5 988	-	223,2	223,2	223,2	223,3
		094	Postojna (40)	Postojna (40)	Postojna (40)	Postojna (40)	-	13 567	14 258	14 608	14 753	-	269,8	269,8	269,8	269,9
5542	Ptuj (207)						69 676	-	-	-	-	646,5	-	-	-	-
		018	Destnik - Trnovska vas (31)	Destnik (17)	Destnik (17)	Destnik (17)	-	5 046	2 527	2 594	2 660	-	74,8	34,3	34,3	34,4
		182	-	Sveti Andraž v Slovenskih goricah (7)	Sveti Andraž v Slovenskih goricah (7)	Sveti Andraž v Slovenskih goricah (7)	-	-	1 264	1 278	1 252	-	-	17,6	17,6	17,6
		185	-	Trnovska vas (7)	Trnovska vas (7)	Trnovska vas (7)	-	-	1 280	1 278	1 275	-	-	22,8	22,8	22,9
		024	Dornava (12)	Dornava (12)	Dornava (12)	Dornava (12)	-	2 658	2 637	2 653	2 684	-	28,4	28,4	28,4	28,4
		028	Gorišnica (24)	Gorišnica (24)	Gorišnica (24)	Gorišnica (11)	-	6 104	5 948	6 144	3 744	-	61,1	61,1	61,1	29,1
		196	-	-	-	Cirkulane (13)	-	-	-	-	2 078	-	-	-	-	32,1
		042	Juršinci (13)	Juršinci (13)	Juršinci (13)	Juršinci (13)	-	2 395	2 352	2 338	2 333	-	36,2	36,2	36,2	36,3
		045	Kidričevo (18)	Kidričevo (18)	Kidričevo (18)	Kidričevo (18)	-	6 711	6 716	6 736	6 734	-	71,5	71,5	71,5	71,5
		069	Majšperk (30)	Majšperk (26)	Majšperk (26)	Majšperk (26)	-	5 635	4 084	4 142	4 132	-	108,8	72,7	72,7	72,8
		191	-	Žetale (5)	Žetale (5)	Žetale (5)	-	-	1 423	1 424	1 410	-	-	38,0	38,0	38,0
		096	Ptuj (26)	Ptuj (10)	Ptuj (10)	Ptuj (10)	-	31 964	24 108	23 985	23 791	-	118,1	66,6	66,6	66,7
		159	-	Hajdina (7)	Hajdina (7)	Hajdina (7)	-	-	3 659	3 696	3 712	-	-	21,6	21,6	21,8
		168	-	Markovci (9)	Markovci (9)	Markovci (9)	-	-	3 961	3 998	4 022	-	-	29,8	29,8	29,8
		135	Videm (44)	Videm (31)	Videm (31)	Videm (30)	-	7 730	5 583	5 603	5 552	-	128,1	80,1	80,1	80,0
		172	-	Podlehnik (13)	Podlehnik (13)	Podlehnik (13)	-	-	1 945	1 953	1 944	-	-	45,9	45,9	46,0
		143	Zavrč (9)	Zavrč (9)	Zavrč (9)	Zavrč (9)	-	1 433	1 444	1 473	1 507	-	19,3	19,3	19,3	19,3
5543	Radlje ob Dravi (42)						17 221	-	-	-	-	346,0	-	-	-	-
		081	Muta (6)	Muta (6)	Muta (6)	Muta (6)	-	3 750	3 780	3 720	3 687	-	38,7	38,7	38,7	38,8
		093	Podvelka-Ribnica (17)	Podvelka (11)	Podvelka (11)	Podvelka (11)	-	4 292	2 879	2 767	2 728	-	162,9	103,8	103,8	103,9
		177	-	Ribnica na Pohorju (6)	Ribnica na Pohorju (6)	Ribnica na Pohorju (6)	-	-	1 317	1 287	1 276	-	-	59,3	59,3	59,3
		101	Radlje ob Dravi (14)	Radlje ob Dravi (14)	Radlje ob Dravi (14)	Radlje ob Dravi (14)	-	6 291	6 238	6 266	6 276	-	94,1	93,9	93,9	93,9
		141	Vuzenica (5)	Vuzenica (5)	Vuzenica (5)	Vuzenica (5)	-	2 888	2 865	2 867	2 827	-	50,1	50,1	50,1	50,1

1. Teritorialno preoblikovanje: a) komun (62) in nastanek novih občin (147) v letu 1994 in b) samoupravnih lokalnih skupnosti in nastanek novih občin v letih 1998 (192), 2002 (193) in 2006 (210) ter dodelitev naselij, prebivalcev (državljanov) in ozemlja novonastalim občinam (nadaljevanje)

Komuna		Šifra občine (1994, 1998, 2002)	147 občin, ime (število naselij, 3. 10. 1994)	192 občin, ime (število naselij, 7. 8. 1998)	193 občin, ime (število naselij, 14. 6. 2002)	210 občin, ime (število naselij, 13. 6. 2006)	Število prebivalcev - državljanov					Površina občine km ²				
šifra	ime (število naselij, 3. 10. 1994)						31.12. 1994	1.1. 1995	1.1. 1999	1.1. 2003	31.12. 2005 ¹⁾	31.12. 1994	1.1. 1995	1.1. 1999	1.1. 2003	13.06. 2006
5544	Radovljica (97)						34 777	-	-	-	-	640,9	-	-	-	-
		003	Bled (22)	Bled (22)	Bled (22)	Bled (10)	-	11 104	10 994	11 120	8 043	-	188,5	188,5	188,5	72,3
		207	-	-	-	Gorje (12)	-	-	-	-	2 856	-	-	-	-	116,2
		004	Bohinj (23)	Bohinj (24)	Bohinj (24)	Bohinj (24)	-	5 231	5 209	5 271	5 292	-	333,7	333,7	333,7	333,7
		102	Radovljica (52)	Radovljica (52)	Radovljica (52)	Radovljica (52)	-	18 442	18 041	18 267	18 389	-	118,7	118,7	118,7	118,7
5545	Ravne na Koroškem (43)						27 175	-	-	-	-	303,9	-	-	-	-
		016	Črna na Koroškem (9)	Črna na Koroškem (9)	Črna na Koroškem (9)	Črna na Koroškem (9)	-	3 901	3 732	3 697	3 612	-	155,9	155,9	155,9	156,0
		074	Mežica (6)	Mežica (6)	Mežica (6)	Mežica (6)	-	4 155	4 061	3 965	3 881	-	26,4	26,4	26,4	26,4
		103	Ravne-Prevalje (28)	Ravne na Koroškem (16)	Ravne na Koroškem (16)	Ravne na Koroškem (16)	-	19 119	12 440	12 349	12 232	-	121,5	63,4	63,4	63,4
		175	-	Prevalje (12)	Prevalje (13)	Prevalje (13)	-	-	6 543	6 555	6 624	-	-	58,0	58,0	58,1
5546	Ribnica (91)						12 898	-	-	-	-	256,2	-	-	-	-
		104	Ribnica (85)	Ribnica (64)	Ribnica (64)	Ribnica (64)	-	11 277	9 183	9 263	9 232	-	203,1	153,6	153,6	153,6
		179	-	Sodražica (21)	Sodražica (23)	Sodražica (23)	-	-	2 135	2 176	2 181	-	-	49,4	49,4	49,5
		066	Loški Potok (6)	Loški Potok (17)	Loški Potok (17)	Loški Potok (17)	-	1 621	2 083	2 058	2 036	-	53,1	134,4	134,4	134,5
5568	Ruše (28)						15 506	-	-	-	-	209,7	-	-	-	-
		108	Ruše (28)	Ruše (7)	Ruše (7)	Ruše (7)	-	15 506	7 282	7 334	7 436	-	209,7	60,8	60,8	60,8
		167	-	Lovrenc na Pohorju (7)	Lovrenc na Pohorju (7)	Lovrenc na Pohorju (7)	-	-	3 174	3 167	3 155	-	-	84,4	84,4	84,4
		178	-	Selnica ob Dravi (14)	Selnica ob Dravi (14)	Selnica ob Dravi (14)	-	-	4 595	4 584	4 551	-	-	64,4	64,4	64,5
5547	Sevnica (125)²⁾						18 795	-	-	-	-	293,0	-	-	-	-
		110	Sevnica (113)	Sevnica (114)	Sevnica (115)	Sevnica (116)	-	18 048	17 580	17 492	17 399	-	272,1	272,1	272,1	272,2
5548	Sežana (172)²⁾						23 544	-	-	-	-	700,9	-	-	-	-
		019	Divača (32)	Divača (32)	Divača (32)	Divača (31)	-	3 775	3 802	3 877	3 834	-	147,7	147,7	147,7	145,0
		035	Hrpelje - Kozina (38)	Kozina (38)	Kozina (38)	Kozina (39)	-	4 076	4 103	4 199	4 084	-	192,2	192,2	192,2	194,9
		049	Komen (35)	Komen (35)	Komen (35)	Komen (35)	-	3 677	3 612	3 598	3 561	-	102,7	102,7	102,7	102,7
		111	Sežana (64)	Sežana (64)	Sežana (64)	Sežana (64)	-	11 609	11 766	12 015	12 002	-	217,4	217,4	217,4	217,4
5549	Slovenj Gradec (33)						21 359	-	-	-	-	285,8	-	-	-	-
		076	Mislinja (11)	Mislinja (11)	Mislinja (11)	Mislinja (11)	-	4 511	4 624	4 706	4 759	-	112,1	112,1	112,1	112,2
		112	Slovenj Gradec (22)	Slovenj Gradec (22)	Slovenj Gradec (22)	Slovenj Gradec (22)	-	16 848	16 845	16 991	17 049	-	173,6	173,6	173,6	173,7
5550	Slovenska Bistrica (130)²⁾						33 631	-	-	-	-	369,1	-	-	-	-
		113	Slovenska Bistrica (129)	Slovenska Bistrica (108)	Slovenska Bistrica (110)	Slovenska Bistrica (79)	-	33 494	29 545	30 090	22 893	-	367,6	334,5	334,5	260,1
		198	-	-	-	Makole (13)	-	-	-	-	2 020	-	-	-	-	36,9
		200	-	-	-	Poljčane (18)	-	-	-	-	4 372	-	-	-	-	37,5
		171	-	Oplotnica (21)	Oplotnica (21)	Oplotnica (21)	-	-	3 937	3 947	3 952	-	-	33,1	33,1	33,2
5551	Slovenske Konjice (84)²⁾						22 306	-	-	-	-	222,7	-	-	-	-
		114	Slovenske Konjice (57)	Slovenske Konjice (57)	Slovenske Konjice (58)	Slovenske Konjice (58)	-	13 627	13 625	13 869	14 006	-	97,8	97,8	97,8	97,8
		137	Vitanje (8)	Vitanje (8)	Vitanje (8)	Vitanje (8)	-	2 522	2 431	2 346	2 337	-	59,3	59,3	59,3	59,4
		144	Zreče (20)	Zreče (27)	Zreče (27)	Zreče (27)	-	6 294	6 245	6 331	6 397	-	67,0	67,0	67,0	67,0
5552	Šentjur pri Celju(121)⁴⁾						19 605	-	-	-	-	239,7	-	-	-	-
		120	Šentjur pri Celju (121)	Šentjur pri Celju (108)	Šentjur (108)	Šentjur (108)	-	19 605	18 302	18 552	18 603	-	239,7	222,2	222,2	222,3
		154	-	Dobje (13)	Dobje (13)	Dobje (13)	-	-	1 017	1 010	1 013	-	-	17,4	17,4	17,5

1. Teritorialno preoblikovanje: a) komun (62) in nastanek novih občin (147) v letu 1994 in b) samoupravnih lokalnih skupnosti in nastanek novih občin v letih 1998 (192), 2002 (193) in 2006 (210) ter dodelitev naselij, prebivalcev (državljanov) in ozemlja novonastalim občinam (nadaljevanje)

Komuna		Šifra občine (1994, 1998, 2002)	147 občin, ime (številko naselij, 3. 10. 1994)	192 občin, ime (številko naselij, 7. 8. 1998)	193 občin, ime (številko naselij, 14. 6. 2002)	210 občin, ime (številko naselij, 13. 6. 2006)	Število prebivalcev - državljanov					Površina občine km ²				
šifra	ime (številko naselij, 3. 10. 1994)						31.12. 1994	1.1. 1995	1.1. 1999	1.1. 2003	31.12. 2005 ¹⁾	31.12. 1994	1.1. 1995	1.1. 1999	1.1. 2003	13.06. 2006
5553	Škofja Loka (181)						39 376	-	-	-	-	512,2	-	-	-	-
		027	Gorenja vas - Poljane (72)	Gorenja vas - Poljane (73)	Gorenja vas - Poljane (73)	Gorenja vas - Poljane (73)	-	6 448	6 705	6 950	7 046	-	149,1	153,2	153,2	153,3
		122	Škofja Loka (62)	Škofja Loka (62)	Škofja Loka (62)	Škofja Loka (62)	-	21 469	22 000	22 136	22 317	-	149,1	145,0	146,0	146,0
		146	Železniki (29)	Železniki (30)	Železniki (30)	Železniki (29)	-	6 631	6 692	6 850	6 847	-	164,7	164,7	163,7	163,8
		147	Žiri (18)	Žiri (18)	Žiri (18)	Žiri (18)	-	4 828	4 863	4 892	4 924	-	49,2	49,2	49,2	49,2
5554	Šmarje pri Jelšah (188)						32 429	-	-	-	-	400,1	-	-	-	-
		051	Kozje (23)	Kozje (23)	Kozje (23)	Kozje (23)	-	3 701	3 469	3 405	3 349	-	89,6	89,6	89,6	89,7
		092	Podčetrtek (38)	Podčetrtek (26)	Podčetrtek (26)	Podčetrtek (26)	-	4 970	3 305	3 300	3 328	-	91,6	60,5	60,5	60,6
		149	-	Bistrica ob Sotli (11)	Bistrica ob Sotli (11)	Bistrica ob Sotli (11)	-	-	1 457	1 474	1 437	-	-	31,1	31,1	31,1
		106	Rogaška Slatina (41)	Rogaška Slatina (41)	Rogaška Slatina (41)	Rogaška Slatina (41)	-	10 780	10 521	10 714	10 854	-	71,5	71,5	71,5	71,5
		107	Rogatec (9)	Rogatec (9)	Rogatec (9)	Rogatec (9)	-	3 223	3 204	3 240	3 244	-	39,5	39,5	39,5	39,6
		124	Šmarje pri Jelšah (77)	Šmarje pri Jelšah (77)	Šmarje pri Jelšah (77)	Šmarje pri Jelšah (77)	-	9 755	9 463	9 572	9 681	-	107,7	107,7	107,7	107,7
5555	Tolmin (117)						20 643	-	-	-	-	941,5	-	-	-	-
		006	Bovec (13)	Bovec (13)	Bovec (13)	Bovec (13)	-	3 405	3 355	3 326	3 300	-	367,3	367,3	367,3	367,3
		046	Kobarid (32)	Kobarid (33)	Kobarid (33)	Kobarid (33)	-	4 728	4 615	4 561	4 491	-	192,7	192,7	192,7	192,7
		128	Tolmin (72)	Tolmin (72)	Tolmin (72)	Tolmin (72)	-	12 510	12 324	12 133	11 985	-	381,5	381,5	381,5	381,5
5556	Trbovlje (17)						18 906	-	-	-	-	57,8	-	-	-	-
		129	Trbovlje (17)	Trbovlje (17)	Trbovlje (17)	Trbovlje (17)	-	18 906	18 547	18 321	17 907	-	57,8	57,8	57,8	58,0
5557	Trebnje (216)²⁾						17 917	-	-	-	-	308,0	-	-	-	-
		130	Trebnje (218)	Trebnje (220)	Trebnje (221)	Trebnje (153)	-	18 020	18 141	18 584	15 551	-	311,4	317,0	317,0	194,6
		199	-	-	-	Mokronog - Trebelno (43)	-	-	-	-	2 873	-	-	-	-	73,4
		211	-	-	-	Šentrupert (25)	-	-	-	-	2 283	-	-	-	-	49,0
5558	Tržič (35)						15 087	-	-	-	-	155,3	-	-	-	-
		131	Tržič (35)	Tržič (35)	Tržič (35)	Tržič (35)	-	15 087	15 062	15 258	15 252	-	155,3	155,3	155,3	155,4
5559	Velenje (39)²⁾						42 841	-	-	-	-	182,4	-	-	-	-
		125	Šmartno ob Paki (10)	Šmartno ob Paki (10)	Šmartno ob Paki (10)	Šmartno ob Paki (10)	-	2 784	2 854	2 938	3 035	-	18,1	18,1	18,1	18,2
		126	Šoštanj (11)	Šoštanj (11)	Šoštanj (11)	Šoštanj (11)	-	8 173	8 111	8 365	8 450	-	95,5	95,5	95,5	95,6
		133	Velenje (25)	Velenje (25)	Velenje (25)	Velenje (25)	-	33 436	33 908	33 839	33 707	-	83,4	83,4	83,4	83,5
5560	Vrhnika (33)						19 676	-	-	-	-	168,5	-	-	-	-
		005	Borovnica (12)	Borovnica (12)	Borovnica (12)	Borovnica (12)	-	3 660	3 727	3 783	3 865	-	42,3	42,3	42,3	42,3
		140	Vrhnika (21)	Vrhnika (21)	Vrhnika (28)	Vrhnika (25)	-	16 016	16 639	17 679	14 373	-	126,2	126,2	126,2	113,3
		208	-	-	-	Log - Dragomer (3)	-	-	-	-	3 356	-	-	-	-	12,9
5561	Zagorje ob Savi (72)						17 013	-	-	-	-	147,1	-	-	-	-
		142	Zagorje ob Savi (72)	Zagorje ob Savi (73)	Zagorje ob Savi (76)	Zagorje ob Savi (76)	-	17 013	17 190	17 196	17 098	-	147,1	147,1	147,1	147,1
5562	Žalec (107)²⁾						40 172	-	-	-	-	349,8	-	-	-	-
		145	Žalec (100)	-	-	-	-	38 620	-	-	-	-	335,0	-	-	-
		151	-	Braslovče (22)	Braslovče (22)	Braslovče (22)	-	-	4 729	5 008	5 101	-	-	54,8	54,8	54,9
		173	-	Polzela (8)	Polzela (8)	Polzela (8)	-	-	5 160	5 320	5 521	-	-	34,0	34,0	34,0
		174	-	Prebold (8)	Prebold (8)	Prebold (8)	-	-	4 552	4 624	4 586	-	-	40,9	40,9	40,7
		184	-	Tabor (7)	Tabor (7)	Tabor (7)	-	-	1 483	1 510	1 4867	-	-	34,8	34,8	34,8
		189	-	Vransko (16)	Vransko (16)	Vransko (16)	-	-	2 452	2 600	2 525	-	-	53,3	53,3	53,3
		190	-	Žalec (39)	Žalec (38)	Žalec (39)	-	-	20 433	20 650	20 850	-	-	117,1	117,1	117,1

2. Seznam občin (210) Republike Slovenije, stanje 13. 6. 2006, v povezavi s prvotno nastalimi komunami oz. občinami (spremembe)

Zaporedna številka	Občina		Nastala
	Šifra (3-mestna)	Ime (po abecednem redu)	
1	001	Ajdovščina	iz komune Ajdovščina (5501)
2	195	Apače	iz občine Gornja Radgona (029), ta iz komune Gornja Radgona (5508)
3	002	Beltinci	iz komune Murska Sobota (5536)
4	148	Benedikt	iz občine Lenart (058), ta iz komune Lenart (5521)
5	149	Bistrica ob Sotli	iz občine Podčetrtek (092), ta iz komune Šmarje pri Jelšah (5554)
6	003	Bled	iz občine Bled (003), ta iz komune Radovljica (5544)
7	150	Bloke	iz občine Loška dolina (065), ta iz komune Cerknica (5504)
8	004	Bohinj	iz komune Radovljica (5544)
9	005	Borovnica	iz komune Vrhnika (5560)
10	006	Bovec	iz komune Tolmin (5555)
11	151	Braslovče	iz občine Žalec (145), ta iz komune Žalec (5562)
12	007	Brdra	iz komune Nova Gorica (5537)
13	008	Brezovica	iz komune Ljubljana Vič - Rudnik (5528)
14	009	Brežice	iz komune Brežice (5502)
15	152	Cankova	iz občine Cankova - Tišina (010), ta iz komune Murska Sobota (5536)
16	011	Celje	iz komune Celje (5503)
17	012	Cerklje na Gorenjskem	iz komune Kranj (5518)
18	013	Cerknica	iz komune Cerknica (5504)
19	014	Cerkno	iz komune Idrija (5511)
20	153	Cerkvenjak	iz občine Lenart (058), ta iz komune Lenart (5521)
21	196	Čirkulane	iz občine Gorišnica (028), ta iz občine (096), oz. iz komune Ptuj (5542)
22	015	Črenšovci	iz občine Črenšovci (015), ta iz komune Lendava/Lendva (5522)
23	016	Črna na Koroškem	iz komune Ravne na Koroškem (5545)
24	017	Črnomelj	iz komune Črnomelj (5505)
25	018	Destričnik	iz občine Destričnik - Trnovska vas (018), ta iz komune Ptuj (5542)
26	019	Divača	iz komune Sežana (5548)
27	154	Dobje	iz občine Šentjur (Šentjur pri Celju, 120), ta iz komune Šentjur (Šentjur pri Celju, 5552)
28	020	Dobrepolje	iz komune Grosuplje (5509)
29	155	Dobrna	iz občine Vojnik (139), ta iz komune Celje (5503)
30	021	Dobrova - Polhov Gradec	iz občine Dobrova - Horjul - Polhov Gradec (021), ta iz komune Ljubljana Vič - Rudnik (5528)
31	156	Dobrovnik/Dobronak	iz občine Lendava/Lendva (059), ta iz komune Lendava/Lendva (5522)
32	022	Dol pri Ljubljani	iz komun Ljubljana Bežigrad (5524) in Ljubljana Moste - Polje (5526)
33	157	Dolenjske Toplice	iz mestne občine Novo mesto (085), ta iz komune Novo mesto (5538)
34	023	Domžale	iz občine Domžale (023), ta iz komune Domžale (5506)
35	024	Domava	iz komune Ptuj (5542)
36	025	Dravograd	iz komune Dravograd (5507)
37	026	Duplek	iz komune Maribor (5564)
38	027	Gorenja vas - Poljane	iz komune Škofja Loka (5553)
39	028	Gorišnica	iz občine Gorišnica (028), ta iz komuna Ptuj (5542)
40	207	Gorje	iz občine Bled (003), ta iz komune Radovljica (5544)
41	029	Gornja Radgona	iz občine Gornja Radgona (029), ta iz komune Gornja Radgona (5508)
42	030	Gornji Grad	iz komune Mozirje (5535)
43	031	Gornji Petrovci	iz komune Murska Sobota (5536)
44	158	Grad	iz občine Kuzma (056), ta iz komune Murska Sobota (5536)
45	032	Grosuplje	iz komune Grosuplje (5509)
46	159	Hajdina	iz mestne občine Ptuj (096), ta iz komune Ptuj (5542)
47	160	Hoče - Slivnica	iz mestne občine Maribor (070), ta iz komune Maribor (5564)
48	161	Hodoš/Hodos	iz občine Hodoš - Šalovci/Hodos - Šalovci (033), ta iz komune Murska Sobota (5536)
49	162	Horjul	iz občine Dobrova - Horjul - Polhov Gradec (021), ta iz komune Ljubljana Vič - Rudnik (5528)
50	034	Hrastnik	iz komune Hrastnik (5510)
51	035	Hrpelje - Kozina	iz komune Sežana (5548)
52	036	Idrija	iz komune Idrija (5511)
53	037	Ig	iz komune Ljubljana Vič - Rudnik (5528)
54	038	Ilirska Bistrica	iz komune Ilirska Bistrica (5512)
55	039	Ivančna Gorica	iz komune Grosuplje (5509)
56	040	Izola/Isola	iz komune Izola/Isola (5513)
57	041	Jesenice	iz občine Jesenice (041), ta iz komune Jesenice (5514)
58	163	Jezerško	iz občine Preddvor (095), ta iz komune Kranj (5518)
59	042	Juršinci	iz komune Ptuj (5542)
60	043	Kamnik	iz občine Kamnik (043), ta iz komune Kamnik (5515)
61	044	Kanal	iz komune Nova Gorica (5537)
62	045	Kidričevo	iz komune Ptuj (5542)
63	046	Kobarid	iz komune Tolmin (5555)
64	047	Kobilje	iz komune Lendava/Lendva (5522)
65	048	Kočevje	iz občine Kočevje (048), ta iz komune Kočevje (5516)
66	049	Komen	iz komune Sežana (5548)
67	164	Komenda	iz občine Kamnik (043), ta iz komune Kamnik (5515)
68	197	Kostanjevica na Krki	iz občine Krško (054), ta iz komune Krško (5519)
69	050	Koper/Capodistria	iz komune Koper/Capodistria (5517)
70	165	Kostel	iz občine Kočevje (048), ta iz komune Kočevje (5516)

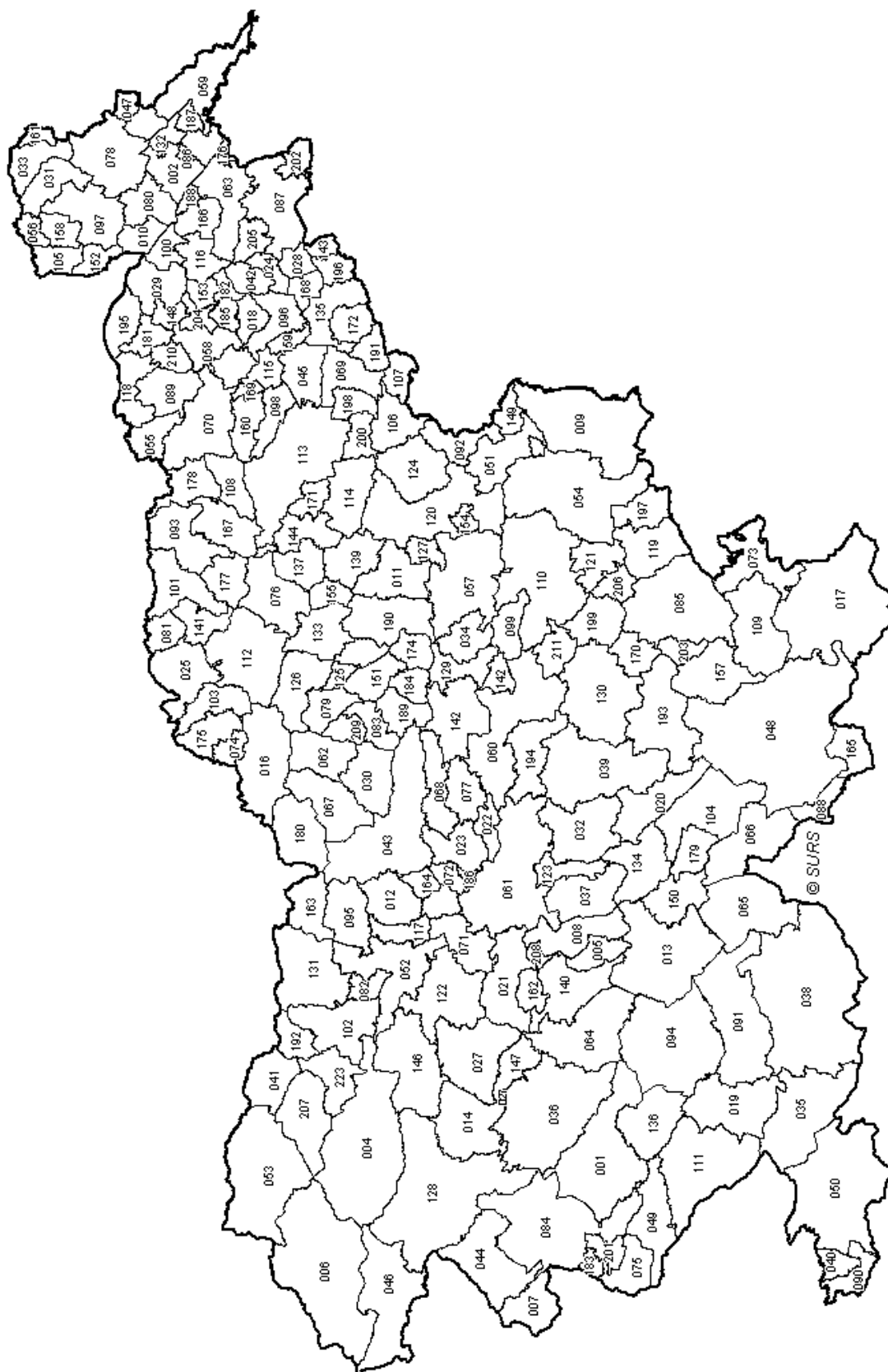
2. Seznam občin (210) Republike Slovenije, stanje 13. 6. 2006, v povezavi s prvotno nastalimi komunami oz. občinami (spremembe) (nadaljevanje)

Zaporedna številka	Občina		Nastala
	Šifra (3-mestna)	Ime (po abecednem redu)	
71	051	Kozje	iz komune Šmarje pri Jelšah (5554)
72	052	Kranj	iz komune Kranj (5518)
73	053	Kranjska Gora	iz komune Jesenice (5514)
74	166	Križevci	iz občine Ljutomer (063), ta iz komune Ljutomer (5529)
75	054	Krško	iz občine Krško (054), ta iz komune Krško (5519)
76	055	Kungota	iz komune Pesnica (5565)
77	056	Kuzma	iz občine Kuzma (056), ta iz komune Murska Sobota (5536)
78	057	Laško	iz komune Laško (5520)
79	058	Lenart	iz občine Lenart (058), ta iz komune Lenart (5521)
80	059	Lendava/Lendva	iz občine Lendava/Lendva (059), ta iz komune Lendava/Lendva (5522)
81	060	Litija	iz občine Litija (060), ta iz komune Litija (5523)
82	061	Ljubljana	iz komun Ljubljana Bežigrad (5524), Ljubljana Center (5525), Ljubljana Moste - Polje (5526), Ljubljana Šiška (5527) in Ljubljana Vič - Rudnik (5528)
83	062	Ljubno	iz komune Mozirje (5535)
84	063	Ljutomer	iz občine Ljutomer (063), ta iz komune Ljutomer (5529)
85	064	Logatec	iz komune Logatec (5530)
86	208	Log - Dragomer	iz občine Vrhnika (140), ta iz komune Vrhnika (160)
87	065	Loška dolina	iz občine Loška dolina (065), ta iz komune Cerknica (5504)
88	066	Loški Potok	iz komun Ribnica (5546) in Kočevje (5516)
89	167	Lovrenc na Pohorju	iz občine Ruše (108), ta iz komune Ruše (5568)
90	067	Luče	iz občine Luče (067), ta iz komune Mozirje (5535)
91	068	Lukovica	iz občine Domžale (023), ta iz komune Domžale (5506)
92	069	Majšperk	iz občine Majšperk (069), ta iz komune Ptuj (5542)
93	198	Makole	iz občine Slovenska Bistrica (113), ta iz komune Slovenska Bistrica (5550)
94	070	Maribor	iz mestne občine Maribor (070), ta iz komune Maribor (5564)
95	168	Markovci	iz mestne občine Ptuj (096), ta iz komune Ptuj (5542)
96	071	Medvode	iz komun Ljubljana Šiška (5527) in Ljubljana Vič - Rudnik (5528)
97	072	Mengeš	iz komune Domžale (5506)
98	073	Metlika	iz komune Metlika (5534)
99	074	Mežica	iz komune Ravne na Koroškem (5545)
100	169	Miklavž na Dravskem polju	iz mestne občine Maribor (070), ta iz komune Maribor (5564)
101	075	Miren - Kostanjevica	iz komune Nova Gorica (5537)
102	170	Mirna Peč	iz mestne občine Novo mesto (085), ta iz komune Novo mesto (5538)
103	076	Mislinja	iz komune Slovenj Gradec (5549)
104	199	Mokronog - Trebelno	iz občine Trebnje (130), ta iz komune Trebnje (5557)
105	077	Moravče	iz komune Domžale (5506)
106	078	Moravske Toplice	iz komune Murska Sobota (5536)
107	079	Mozirje	iz občine Mozirje (079), ta iz komune Mozirje (5535)
108	080	Murska Sobota	iz komune Murska Sobota (5536)
109	081	Muta	iz komune Radlje ob Dravi (5543)
110	082	Naklo	iz komune Kranj (5518)
111	083	Nazarje	iz komune Mozirje (5535)
112	084	Nova Gorica	iz Mestne občine Nova Gorica (084), ta iz komune Nova Gorica (5537)
113	085	Novo mesto	iz Mestne občine Novo mesto (085), ta iz komune Novo mesto (5538)
114	086	Odranci	iz komune Lendava/Lendva (5522)
115	171	Oplotnica	iz občine Slovenska Bistrica (113), ta iz komune Slovenska Bistrica (5550)
116	087	Ormož	iz občine Ormož (087), ta iz komune Ormož (5539)
117	088	Osilnica	iz komune Kočevje (5516)
118	089	Pesnica	iz komune Pesnica (5565)
119	090	Piran/Pirano	iz komune Piran/Pirano (5540)
120	091	Pivka	iz komune Postojna (5541)
121	092	Podčetrtek	iz občine Podčetrtek (092), ta iz komune Šmarje pri Jelšah (5554)
122	172	Podlehnik	iz občine Videm (135), ta iz komune Ptuj (5542)
123	093	Podvelka	iz občine Podvelka - Ribnica (093), ta iz komune Radlje ob Dravi (5543)
124	200	Poljčane	iz občine Slovenska Bistrica (113), ta iz komune Slovenska Bistrica (5550)
125	173	Polzela	iz občine Žalec (145), ta iz komune Žalec (5562)
126	094	Postojna	iz komune Postojna (5541)
127	174	Prebold	iz občine Žalec (145), ta iz komune Žalec (5562)
128	095	Preddvor	iz občine Preddvor (095), ta iz komune Kranj (5518)
129	175	Prevalje	iz občine Ravne - Prevalje (103), ta iz komune Ravne na Koroškem (5545)
130	096	Ptuj	iz mestne občine Ptuj (096), ta iz komune Ptuj (5542)
131	097	Puconci	iz komune Murska Sobota (5536)
132	098	Rače - Fram	iz komune Maribor (5564)
133	099	Radeče	iz komune Laško (5520)
134	100	Radenci	iz komune Gornja Radgona (5508)
135	101	Radlje ob Dravi	iz komune Radlje ob Dravi (5543)
136	102	Radovljica	iz komune Radovljica (5544)
137	103	Ravne na Koroškem	iz občine Ravne - Prevalje (103), ta iz komune Ravne na Koroškem (5545)
138	176	Razkrižje	iz občine Ljutomer (063), ta iz komune Ljutomer (5529)
139	209	Rečica ob Savinji	iz občine Mozirje (079), ta iz komune Mozirje (5535)
140	201	Renče - Vogrsko	iz občine Nova Gorica (084), ta iz komune Nova Gorica (5537)

2. Seznam občin (210) Republike Slovenije, stanje 13. 6. 2006, v povezavi s prvotno nastalimi komunami oz. občinami (spremembe) (nadaljevanje)

Zaporedna številka	Občina		Nastala
	Šifra (3-mestna)	Ime (po abecednem redu)	
141	104	Ribnica	iz občine Ribnica (104), ta iz komune Ribnica (5546)
142	177	Ribnica na Pohorju	iz občine Podvelka - Ribnica (093), ta iz komune Radlje ob Dravi (5543)
143	106	Rogaška Slatina	iz komune Šmarje pri Jelšah (5554)
144	105	Rogašovci	iz komune Murska Sobota (5536)
145	107	Rogatec	iz komune Šmarje pri Jelšah (5554)
146	108	Ruše	iz občine Ruše (108), ta iz komune Ruše (5568)
147	178	Selnica ob Dravi	iz občine Ruše (108), ta iz komune Ruše (5568)
148	109	Semič	iz komune Črnomelj (5505)
149	110	Sevnica	iz komune Sevnica (5547)
150	111	Sežana	iz komune Sežana (5548)
151	112	Slovenj Gradec	iz komune Slovenj Gradec (5549)
152	113	Slovenska Bistrica	iz občine Slovenska Bistrica (113), ta iz komune Slovenska Bistrica (5550)
153	114	Slovenske Konjice	iz komune Slovenske Konjice (5551)
154	179	Sodražica	iz občine Ribnica (104), ta iz komune Ribnica (5546)
155	180	Solčava	iz občine Luče (067), ta iz komune Mozirje (5535)
156	202	Središče ob Dravi	iz občine Ormož (087), ta iz komune Ormož (5539)
157	115	Starše	iz komune Maribor (5564)
158	203	Straža	iz občine Novo mesto (085), ta iz komune Novo mesto (5538)
159	181	Sveta Ana	iz občine Lenart (058), ta iz komune Lenart (5521)
160	204	Sveta Trojica v Slovenskih goricah	iz občine Lenart (058), ta iz komune Lenart (5521)
161	182	Sveti Andraž v Slov. goricah	iz občine Destrnik - Trnovska vas (018), ta iz komune Ptuj (5542)
162	116	Sveti Jurij	iz komune Gornja Radgona (5508)
163	210	Sveti Jurij v Slovenskih goricah	iz občine Lenart (058), ta iz komune Lenart (5521)
164	205	Sveti Tomaž	iz občine Ormož (087), ta iz komune Ormož (5539)
165	033	Šalovci	iz občine Hodoš - Šalovci/Hodos - Šalovci (033), ta iz komune Murska Sobota (5536)
166	183	Šempeter - Vrtojba	iz mestne občine Nova Gorica (084), ta iz komune Nova Gorica (5537)
167	117	Šenčur	iz komune Kranj (5518)
168	118	Šentilj	iz komune Pesnica (5565)
169	119	Šentjernej	iz komune Novo mesto (5538)
170	120	Šentjur	iz občine Šentjur (Šentjur pri Celju, 120), ta iz komune Šentjur (Šentjur pri Celju, 5552)
171	211	Šentrupert	iz občine Trebnje (130), ta iz komune Trebnje (5557)
172	121	Škocjan	iz komune Novo mesto (5538)
173	122	Škofja Loka	iz komune Škofja Loka (5553)
174	123	Škofljica	iz komune Ljubljana Vič - Rudnik (5528)
175	124	Šmarje pri Jelšah	iz komune Šmarje pri Jelšah (5554)
176	206	Šmarješke Toplice	iz občine Novo mesto (085), ta iz komune Novo mesto (5538)
177	125	Šmartno ob Paki	iz komune Velenje (5559)
178	194	Šmartno pri Litiji	iz občine Litija (060), ta iz komune Litija (5523)
179	126	Šoštanj	iz komune Velenje (5559)
180	127	Štore	iz komune Celje (5503)
181	184	Tabor	iz občine Žalec (145), ta iz komune Žalec (5562)
182	010	Tišina	iz občine Cankova - Tišina (010), ta iz komune Murska Sobota (5536)
183	128	Tolmin	iz komune Tolmin (5555)
184	129	Trbovlje	iz komune Trbovlje (5556)
185	130	Trebnje	iz občine Trebnje (130), ta iz komune Trebnje (5557)
186	185	Trnovska vas	iz občine Destrnik - Trnovska vas (018), ta iz komune Ptuj (5542)
187	186	Trzin	iz občine Domžale (023), ta iz komune Domžale (5506)
188	131	Tržič	iz komune Tržič (5558)
189	132	Turnišče	iz komune Lendava/Lendva (5522)
190	133	Velenje	iz komune Velenje (5559)
191	187	Velika Polana	iz občine Črenšovci (015), ta iz komune Lendava/Lendva (5522)
192	134	Velike Lašče	iz komune Ljubljana Vič - Rudnik (5528)
193	188	Veržej	iz občine Ljutomer (063), ta iz komune Ljutomer (5529)
194	135	Videm	iz občine Videm (135), ta iz komune Ptuj (5542)
195	136	Vipava	iz komune Ajdovščina (5501)
196	137	Vitanje	iz komune Slovenske Konjice (5551)
197	138	Vodice	iz komune Ljubljana Šiška (5527)
198	139	Vojnik	iz občine Vojnik (139), ta iz komune Celje (5503)
199	189	Vransko	iz občine Žalec (145), ta iz komune Žalec (5562)
200	140	Vrhnika	iz občine Vrhnika (140), ta iz komune Vrhnika (5560)
201	141	Vuzenica	iz komune Radlje ob Dravi (5543)
202	142	Zagorje ob Savi	iz komune Zagorje ob Savi (5561)
203	143	Zavrč	iz komune Ptuj (5542)
204	144	Zreče	iz komune Slovenske Konjice (5551)
204	190	Žalec	iz občine Žalec (145), ta iz komune Žalec (5562)
206	146	Železniki	iz komune Škofja Loka (5553)
207	191	Žetale	iz občine Majšperk (069), ta iz komune Ptuj (5542)
208	147	Žiri	iz komune Škofja Loka (5553)
209	192	Žirovnica	iz občine Jesenice (041), ta iz komune Jesenice (5514)
210	193	Žužemberk	iz mestne občine Novo mesto (085), ta iz komune Novo mesto (5538)

Karta 1: Območja občin Republike Slovenije, stanje 13. 6. 2006



Vir: Geodetska uprava Republike Slovenije

3. Pregled teritorialnih sprememb pri naseljih od leta 1971 do leta 2006 po občinah in število prebivalcev v teh naseljih pred teritorialno spremembo in po njej (po podatkih iz popisov prebivalstva)

Šifra		Naselje, ki je teritorialno spremenjeno in število prebivalstva ob popisih			Leto spremembe	Vrsta spremembe	Naselje, ki je teritorialno spremenjeno, povečano oz. preimenovano, novonastalo naselje (NN), sprememba občine (Sp.ob) in število prebivalstva ob popisih				
v času spremembe	današnja	občina, naselje (ime)	leto popisa, podatek iz CRP	število prebivalcev ¹⁾			šifra v času spremembe	današnja šifra in šifra iz leta 1995 ²⁾	naselje (ime)	leto popisa, podatek iz CRP	število prebivalcev ¹⁾
001 Ajdovščina											
5501020	001016	Kamnje	1971	434	1974	izločitev-priključ.	5501009	001009	Dobravlje	1971	439
			1981	204						1981	410
5501020	001016	Kamnje	1971	434	1974	izločitev dela nas.	5501061	001028	Potoče (NN)	1981	170
			1981	204							
5501016	001013	Gojače	1981	270	1985	izločitev dela nas.	5501062	001023	Malovše (NN)	1991	100
			1991	137							
5501047	001033	Štomaž			1987	preimenovanje	5501047	001033	Štomaž		
5501014	001012	Gabrje			1987	preimenovanje	5501014	001012	Gaberje		
5501027	001022	Malo Polje	1981	180	1989	izločitev dela nas.	5501064	001044	Žagolič (NN)	1991	115
			1991	79							
5501060	001045	Žapuže	1991	407	1991	izločitev dela nas.	5501065	001018	Kožmani (NN)	2002	109
			2002	368							
001015	001015	Grivče	2002	68	2002	izločitev-priključ.	001001	001001	Ajdovščina	2002	6373
		30. 6. 04 - CRP	2004	77					30. 6. 04 - CRP	2004	5951
148 Benedikt											
148001	148001	Benedikt v Slovenskih goricah			2003	preimenovanje	148001	148001	Benedikt		
								(058002)			
148014	-	Ženjak	2002	54	2003	priključitev v celot	148001	148001	Benedikt	1991	495
								(058002)		2002	693
148001	148001	Benedikt	2002	693	2003	izločitev-priključ.	148011	148011	Štajngrova	2002	146
		30. 6. 04 - CRP	2004	753					30. 6. 04 - CRP	2004	195
003 Bled											
5544073	003017	Spodnje Gorje	1981	887	1985	izločitev dela nas.	5544096	003022	Zgornje Laze (NN)	1991	57
			1991	956							
150 Bloke											
5504044	150034	Krajič			1989	preimenovanje	5504044	150034	Sveti Duh		
								(065050)			
5504101	150033	Šivče			1989	preimenovanje	5504101	150033	Sveta Trojica		
								(065049)			
5504001	150001	Andrejče			1990	preimenovanje	5504001	150001	Andrejče		
								(065001)			
004 Bohinj											
5544054	004015	Polje	1991	220	1992	izločitev dela nas.	5544097	004010	Laški Rovt (NN)	2002	49
			2002	182							
004011	004011	Lepence	1991	47	1997	izločitev dela nas.	004024	004024	Log v Bohinju (NN)	2002	20
			2002	36							
005 Borovnica											
005011	005011	Pristava	1991	13	1995	izločitev-priključ.	005009	005009	Ohonica	1991	69
			2002	z						2002	78
005005	005005	Dražica	1991	88	1999	izločitev-priključ.	005001	005001	Borovnica	1991	2003
			2002	77						2002	2116
006 Bovec											
5555067	006008	Plužna	1981	117	1982	izločitev-priključ.	5555006	006002	Bovec	1981	1581
			1991	56						1991	1670

1) Pri nekaterih naseljih so uporabljeni podatki o državljanih iz Centralnega registra prebivalstva (CRP).

2) Samo, če se ti dve šifri razlikujeta (naselje je pripadlo novi občini), je v oklepaju vpisana tudi šifra iz leta 1995.

3. Pregled teritorialnih sprememb pri naseljih od leta 1971 do leta 2006 po občinah in število prebivalcev v teh naseljih pred teritorialno spremembo in po njej (po podatkih iz popisov prebivalstva) (nadaljevanje)

Šifra		Naselje, ki je teritorialno spremenjeno in število prebivalstva ob popisih			Leto spremembe	Vrsta spremembe	Naselje, ki je teritorialno spremenjeno, povečano oz. preimenovano, novonastalo naselje (NN), sprememba občine (Sp.ob) in število prebivalstva ob popisih				
v času spremembe	današnja	občina, naselje (ime)	leto popisa, podatek iz CRP	število prebivalcev ¹⁾			šifra v času spremembe	današnja šifra in šifra iz leta 1995 ²⁾	naselje (ime)	leto popisa, podatek iz CRP	število prebivalcev ¹⁾
008 Brezovica											
5528106	008009	Plešivica	1981	547	1987	izločitev dela nas.	5528193	008011	Podplešivica (NN)	1991	-
			1991	544						2002	259
			2002	147							
5528106	008009	Plešivica	1981	547	1987	izločitev dela nas.	5528194	008016	Žabnica (NN)	1991	-
			1991	544						2002	223
			2002	147							
5528181	008015	Vnanje Gorice	1981	1195	1987	izločitev-priključ.	5528013	008001	Brezovica pri Ljubljani	1981	1651
			1991	1450						1991	1795
			2002	1829						2002	2321
5528181	008015	Vnanje Gorice	1981	1195	1987	izločitev-priključ.	5528096	008007	Notranje Gorice	1981	1003
			1991	1450						1991	1317
			2002	1829						2002	1476
009 Brežice											
5502091	009090	Spodnja Pohanca	1971	212	1980	izločitev dela nas.	5502114	009030	Dolenja vas pri Artičah (NN)	1981	86
			1981	126							
5502010	-	Brezina	1981	506	1981	priključitev v celot	5502014	009012	Brežice	1981	3776
										1991	6856
5502027	-	Črnc	1981	378	1981	priključitev v celot	5502014	009012	Brežice	1991	6856
5502098	-	Trnje	1981	782	1981	priključitev v celot	5502014	009012	Brežice	1991	6856
5502096	-	Šentlenart	1981	691	1981	priključitev v celot	5502014	009012	Brežice	1991	6856
5502107	-	Zakot	1981	201	1981	priključitev v celot	5502014	009012	Brežice	1991	6856
5502013	009011	Brezovica na Bizeljskem	1981	208	1982	izločitev-priključ.	5502004	009004	Bizeljsko	1981	663
			1991	111						1991	689
5502103	009100	Vitna vas	1981	100	1982	izločitev-priključ.	5502004	009004	Bizeljsko	1991	689
			1991	69							
5502009	009088	Bregansko selo			1993	preimenovanje	5502009	009088	Slovenska vas		
5502067	009065	Nova vas pri Bregani			1993	preimenovanje	5502067	009065	Nova vas pri Mokricah		
009005	009005	Blatno	1991	166	2000	izločitev-priključ.	009091	009091	Sromlje	1991	119
			2002	157						2002	106
009066	009066	Obrežje	1991	423	2000	izločitev-priključ.	009088	009088	Slovenska vas	1991	169
			2002	361						2002	193
011 Celje											
5503120	-	Zavrh pri Galiciji - del	1981	28	1982	priključitev v celot	5503066	011020	Pepelno	1981	78
										1991	113
5503002	-	Babno	1981	181	1982	priključitev v celot	5503011	011003	Celje	1981	33033
										1991	40710
5503041	-	Lava	1981	3218	1982	priključitev v celot	5503011	011003	Celje	1991	40710
5503048	-	Lisce	1981	132	1982	priključitev v celot	5503011	011003	Celje	1991	40710
5503055	-	Ložnica pri Celju	1981	117	1982	priključitev v celot	5503011	011003	Celje	1991	40710
5503061	-	Ostrožno	1981	1296	1982	priključitev v celot	5503011	011003	Celje	1991	40710
5503068	-	Polule	1981	105	1982	priključitev v celot	5503011	011003	Celje	1991	40710
5503086	-	Spodnja Dobrova	1981	272	1982	priključitev v celot	5503011	011003	Celje	1991	40710
5503118	-	Zagrad	1981	866	1982	priključitev v celot	5503011	011003	Celje	1991	40710
5503122	-	Zgornja Hudinja	1981	329	1982	priključitev v celot	5503011	011003	Celje	1991	40710
5503121	011004	Zgornja Dobrova			1982	preimenovanje	5503121	011004	Dobrova	1991	
5503092	011027	Sveti Jungert			1984	preimenovanje	5503127	011027	Šentjungert	1991	
5503011	011003	Celje	1981	33033	1986	izločitev-priključ.	5503121	011004	Dobrova	1981	91
			1991	40710						1991	174
5503053	011014	Lokrovec	1981	276	1986	izločitev-priključ.	5503011	011003	Celje	1981	33033
			1991	260						1991	40710
5503053	011014	Lokrovec	1981	276	1986	izločitev-priključ.	5503121	011004	Dobrova	1981	91
			1991	260						1991	174
5503099	011031	Šmiklavž pri Škofji vasi	1981	260	1990	izločitev-priključ.	5503049	011012	Ljubečna	1981	630
			1991	191						1991	805

3. Pregled teritorialnih sprememb pri naseljih od leta 1971 do leta 2006 po občinah in število prebivalcev v teh naseljih pred teritorialno spremembo in po njej (po podatkih iz popisov prebivalstva) (nadaljevanje)

Šifra		Naselje, ki je teritorialno spremenjeno in število prebivalstva ob popisih			Leto spremembe	Vrsta spremembe	Naselje, ki je teritorialno spremenjeno, povečano oz. preimenovano, novonastalo naselje (NN), sprememba občine (Sp.ob) in število prebivalstva ob popisih				
v času spremembe	današnja	občina, naselje (ime)	leto popisa, podatek iz CRP	število prebivalcev ¹⁾			šifra v času spremembe	današnja šifra in šifra iz leta 1995 ²⁾	naselje (ime)	leto popisa, podatek iz CRP	število prebivalcev ¹⁾
5503116	011036	Začret	1981 1991	382 295	1990	izločitev-priključ.	5503049	011012	Ljubečna	1991	805
5503010	011002	Bukovžlak	1991 2002	346 329	1994	izločitev-priključ.	5503104	011034	Trnovlje pri Celju	1991 2002	1171 1109
011026	011026	Slatina v Rožni dolini 30. 6. 04 - CRP	2002 2004	168 185	2002	izločitev-priključ.	011006	011006	Gorica pri Šmartnem 30. 6. 04 - CRP	2002 2004	522 535
012 Cerklje na Gorenjskem											
5518003	012003	Apno	1991 2002	67 85	1994	izločitev dela nas.	5518003	012015	Ravne (NN)	2002	30
5518038	012019	Lenart v Rebri			1994	preimenovanje	5518038	012019	Sveti Lenart		
012018	012018	Štiška vas	1991 2002	46 66	2000	izločitev-priključ.	012009	012009	Grad	1991 2002	206 233
013 Cerknica											
5504093	013051	Slivice	1981 1991	156 159	1988	izločitev dela nas.	5504129	013046	Rakov Škocjan (NN)	1991	6
5504054	013033	Lipsenj	1981 1991	131 127	1989	izločitev dela nas.	5504130	013018	Goričice (NN)	1991	25
5504125	013063	Žibovnik			1990	preimenovanje	5504125	013063	Zibovnik		
5504126	013054	Žilce			1991	preimenovanje	5504126	013054	Sveti Vid		
014 Cerkno											
014017	014017	Poče	1991 2002	135 82	1996	izločitev dela nas.	014029	014029	Laznica (NN)	2002	53
014009	014009	Jazne	1991 2002	136 114	1997	izločitev dela nas.	014030	014030	Travnik (NN)	2002	56
014014	014014	Otalež	1991 2002	179 148	1997	izločitev dela nas.	014030	014030	Travnik (NN)	2002	56
153 Cerkvenjak											
5521001	153001	Andrenci - del			1974	preimenovanje	5521001	153001	Andrenci (058001)		
5521041	153012	Smolinci - del			1974	preimenovanje	5521041	153012	Smolinci (058040)		
5521079	153015	Župetinci - del			1974	preimenovanje	5521079	153015	Župetinci (058079)		
196 Cirkulane											
5542098	196000	Mali Okič	1971 1981	177 131	1974	izločitev-priključ. (sprememba obč.)	5542193	135039	Veliki Okič (Sp.ob)	1971 1981	155 143
017 Črnomelj											
5505150	017100	Tanča Gora	1981 1991	180 194	1990	izločitev-priključ.	5505078	017056	Kvasica	1981 1991	47 48
5505042	017032	Dragovanja vas	1981 1991	96 100	1990	izločitev-priključ.	5505078	017056	Kvasica	1991	48
017052	-	Kočevje	1991	235	1996	priključitev v celot	017014	017014	Črnomelj	1991 2002	5462 5854
017017	017017	Damelj	1991 2002	61 27	2000	izločitev dela nas.	017119	017119	Kot pri Damlju (NN)	2002	10
017009	017009	Breg pri Sinjem Vrhu	1991 2002	40 5	2000	izločitev dela nas.	017120	017120	Selce pri Špeharjih (NN)	2002	6
017009	017009	Breg pri Sinjem Vrhu	1991 2002	40 5	2000	izločitev dela nas.	017121	017121	Hrib (NN)	2002	31

3. Pregled teritorialnih sprememb pri naseljih od leta 1971 do leta 2006 po občinah in število prebivalcev v teh naseljih pred teritorialno spremembo in po njej (po podatkih iz popisov prebivalstva) (nadaljevanje)

Šifra		Naselje, ki je teritorialno spremenjeno in število prebivalstva ob popisih			Leto spremembe	Vrsta spremembe	Naselje, ki je teritorialno spremenjeno, povečano oz. preimenovano, novonastalo naselje (NN), sprememba občine (Sp.ob) in število prebivalstva ob popisih				
v času spremembe	današnja	občina, naselje (ime)	leto popisa, podatek iz CRP	število prebivalcev ¹⁾			šifra v času spremembe	današnja šifra in šifra iz leta 1995 ²⁾	naselje (ime)	leto popisa, podatek iz CRP	število prebivalcev ¹⁾
019 Divača											
019021	035000	Ostrovica	2002	15	2006	sprem. obm. občine	019021	035000	Ostrovica	2002	15
020 Dobrepolje											
5509075	020008	Mala vas (k.o. Zagorica in k.o. Zdenska vas)			1990	preimenovanje	5509075	020008	Mala vas		
5516016	020003	Četež pri Strugah	1991	58	1994	sprem. obm. občine	5516016	020003	Četež pri Strugah	1991	58
5516057	020005	Kolenča vas	1991	47	1994	sprem. obm. občine	5516057	020005	Kolenča vas	1991	47
5516072	020007	Lipa	1991	75	1994	sprem. obm. občine	5516072	020007	Lipa	1991	75
5516100	020009	Paka	1991	29	1994	sprem. obm. občine	5516100	020009	Paka	1991	29
5516113	020013	Podtabor	1991	96	1994	sprem. obm. občine	5516113	020013	Podtabor	1991	96
5516116	020016	Potiskavec	1991	43	1994	sprem. obm. občine	5516116	020016	Potiskavec	1991	43
5516120	020018	Pri Cerkvih-Struge	1991	80	1994	sprem. obm. občine	5516120	020018	Pri Cerkvih-Struge	1991	80
5516129	020019	Rapljevo	1991	69	1994	sprem. obm. občine	5516129	020019	Rapljevo	1991	69
5516161	020021	Tisovec	1991	40	1994	sprem. obm. občine	5516161	020021	Tisovec	1991	40
5516165	020022	Tržič	1991	26	1994	sprem. obm. občine	5516165	020022	Tržič	1991	26
5516115	048136	Polom	1991	41	1994	sprem. obm. občine	5516115	048136	Polom	1991	41
5516134	048137	Seč	1991	9	1994	sprem. obm. občine	5516134	048137	Seč	1991	9
5516169	048138	Vrbovec	1991	-	1994	sprem. obm. občine	5516169	048138	Vrbovec	1991	-
020014	048136	Polom	1991	41	1998	sprem. obm. občine	020014	048136	Polom	1991	41
020020	048137	Seč	1991	9	1998	sprem. obm. občine	020020	048137	Seč	1991	9
020025	048138	Vrbovec	1991	-	1998	sprem. obm. občine	020025	048138	Vrbovec	1991	-
048138	048138	Vrbovec	1991	-	2000	izločitev-priključ.	020019	020019	Rapljevo (Sp.ob)	1991	69
			2002	-						2002	63
021 Dobrova - Polhov Gradec											
5528115	021024	Podsmreka (k.o.Podsmreka)	1981	303	1984	izločitev-priključ.	5528082	061011	Ljubljana - del (Sp.ob)	1981	47013
			1991	256						1991	50711
5528115	021024	Podsmreka (k.o.Podsmreka)			1987	preimenovanje	5528115	021024	Podsmreka		
5528148	-	Setnica	1991	53	1994	razdelitev celega naselja	5528148	021032	Setnica - del	2002	33
					1994	razdelitev celega naselja	5528148	071014	Setnica - del (NN) (Sp.ob)	2002	17
						(sprememba obč.)					
5528007	071001	Belo	1991	12	1994	sprem. obm. občine	5528007	071001	Belo	1991	12
021001	021001	Babna gora	2002	153	2002	izločitev-priključ.	021013	021013	Hrastenice	2002	51
		30. 6. 04 - CRP	2004	158					30. 6. 04 - CRP	2004	51
022 Dol pri Ljubljani											
5526017	022009	Laze pri Dolskem	1981	184	1987	izločitev-priključ.	5526026	061017	Podgrad (Sp.ob)	1981	195
			1991	211		(sprememba obč.)				1991	148
5524001	022001	Beričevo	1991	404	1994	sprem. obm. občine	5524001	022001	Beričevo	1991	404
5524002	022002	Brinje	1991	162	1994	sprem. obm. občine	5524002	022002	Brinje	1991	162
5524005	022003	Dol pri Ljubljani	1991	209	1994	sprem. obm. občine	5524005	022003	Dol pri Ljubljani	1991	209
5524010	022006	Kleče pri Dolu	1991	135	1994	sprem. obm. občine	5524010	022006	Kleče pri Dolu	1991	135
5524013	022012	Podgora pri Dolskem	1991	97	1994	sprem. obm. občine	5524013	022012	Podgora pri Dolskem	1991	97
5524019	022014	Videm	1991	412	1994	sprem. obm. občine	5524019	022014	Videm	1991	412
5524020	022017	Zaboršt pri Dolu	1991	211	1994	sprem. obm. občine	5524020	022017	Zaboršt pri Dolu	1991	211
5524021	022019	Zajelše	1991	191	1994	sprem. obm. občine	5524021	022019	Zajelše	1991	191

3. Pregled teritorialnih sprememb pri naseljih od leta 1971 do leta 2006 po občinah in število prebivalcev v teh naseljih pred teritorialno spremembo in po njej (po podatkih iz popisov prebivalstva) (nadaljevanje)

Šifra		Naselje, ki je teritorialno spremenjeno in število prebivalstva ob popisih			Leto spremembe	Vrsta spremembe	Naselje, ki je teritorialno spremenjeno, povečano oz. preimenovano, novonastalo naselje (NN), sprememba občine (Sp.ob) in število prebivalstva ob popisih				
v času spremembe	današnja	občina, naselje (ime)	leto popisa, podatek iz CRP	število prebivalcev ¹⁾			šifra v času spremembe	današnja šifra in šifra iz leta 1995 ²⁾	naselje (ime)	leto popisa, podatek iz CRP	število prebivalcev ¹⁾
157 Dolenjske Toplice											
5538053	157005	Dolenje Polje	1981	86	1987	izločitev-priključ.	5538085	-	Gorenja Straža (Sp.ob)	1981	1058
			1991	80		(sprememba obč.)				1991	-
5538223	157022	Podturn pri Dolenjskih Toplicah	1981	380	1987	izločitev-priključ.	5538225	157023 (085172)	Sela pri Dolenjskih Toplicah	1981	100
			1991	355						1991	163
5538222	157021	Podstenice - del			1988	preimenovanje	5538222	157021 (085151)	Podstenice		
023 Domžale											
5506003	023022	Brdo	1991	78	1992	izločitev dela nas.	5506170	023008	Dobovlje (NN)	2002	20
			2002	83							
5506130	023040	Trojica			1992	preimenovanje	5506130	023040	Sv. Trojica		
023015	023015	Hudo	1991	212	1998	izločitev-priključ.	023032	023032	Rova	1991	254
			2002	200						2002	415
023030	023030	Radomlje	1991	1338	1998	izločitev-priključ.	023032	023032	Rova	2002	415
			2002	1566							
077044	023051	Zalog pod Trojico	1991	61	1998	preimenovanje	077044	023051 (077044)	Zalog pod Sv. Trojico (Sp.ob)	1991	61
077015	023050	Kokošnje	1991	89	1998	sprem. obm. občine	077015	023050 (077015)	Kokošnje	1991	89
023002	023002	Brdo	2002	83	2004	izločitev-priključ.	023008	023008	Dobovlje	2002	20
		30. 6. 04 - CRP	2004	85					30. 6. 04 - CRP	2004	23
025 Dravograd											
025014	025014	Otiški Vrh	2002	879	2004	izločitev dela nas.	025025	025025	Bukovje (NN)		
		31. 12. 04 - CRP	2004	817					31. 12. 04 - CRP	2004	63
026 Duplek											
5531157	026006	Vumpah			1982	preimenovanje	5531157	026006	Vurberk		
5531171	026008	Zgornji Duplek	1981	1332	1985	izločitev-priključ.	5531129	026005	Spodnji Duplek	1981	1054
			1991	1439						1991	1157
027 Gorenja vas - Poljane											
5553054	027025	Hotovlje			1993	preimenovanje	5553054	027025	Hotovlja		
5553182	027071	Žirovski Vrh			1994	preimenovanje	5553182	027071	Žirovski Vrh Sv. Antona		
5553184	027072	Žirovski Vrh nad Zalo			1994	preimenovanje	5553184	027072	Žirovski Vrh Sv. Urbana		
122006	027073	Bukov Vrh	1991	125	1997	izločitev-priključ.	122060	122060	Visoko pri Poljanah	1991	14
			2002	100						2002	26
122073	027073	Bukov Vrh	1991	125	1997	izločitev dela nas.	122063	122063	Bukov Vrh nad Visokim (NN)	2002	42
			2002	100							
122006	027073	Bukov Vrh	1991	125	1998	sprem. obm. občine	122006	027073 (122006)	Bukov Vrh	2002	100
029 Gornja Radgona											
5508019	029009	Hercegovščak	1981	190	1984	izločitev-priključ.	5508014	029006	Gornja Radgona	1981	3320
			1991	129						1991	3778
5508045	029021	Mele	1981	196	1984	izločitev-priključ.	5508014	029006	Gornja Radgona	1991	3778
			1991	189							
5508050	029024	Norički Vrh	1981	151	1984	izločitev-priključ.	5508014	029006	Gornja Radgona	1991	3778
			1991	156							

3. Pregled teritorialnih sprememb pri naseljih od leta 1971 do leta 2006 po občinah in število prebivalcev v teh naseljih pred teritorialno spremembo in po njej (po podatkih iz popisov prebivalstva) (nadaljevanje)

Šifra		Naselje, ki je teritorialno spremenjeno in število prebivalstva ob popisih			Leto spremembe	Vrsta spremembe	Naselje, ki je teritorialno spremenjeno, povečano oz. preimenovano, novonastalo naselje (NN), sprememba občine (Sp.ob) in število prebivalstva ob popisih				
v času spremembe	današnja	občina, naselje (ime)	leto popisa, podatek iz CRP	število prebivalcev ¹⁾			šifra v času spremembe	današnja šifra in šifra iz leta 1995 ²⁾	naselje (ime)	leto popisa, podatek iz CRP	število prebivalcev ¹⁾
030 Gornji Grad											
030002	030002	Dol 31.12. 04 - CRP	2002 2004	166 187	2005	izločitev dela nas.	030008	030008	Nova Štifta (NN)		
030007	-	Tirosek 31.12. 04 - CRP	2002 2004	266 267	2005	priključitev v celot	030008	030008	Nova Štifta (NN)	2005	679
030006	-	Šmiklavž 31.12. 04 - CRP	2002 2004	248 253	2005	priključitev v celot	030008	030008	Nova Štifta (NN)		679
032 Grosuplje											
5509188	032059	Veliko Mlačevo	1981 1991	339 384	1983	izločitev dela nas.	5509211	032021	Lobček (NN)	1991	114
5509202	032062	Zagradec pri Grosupljem	1981 1991	188 162	1983	izločitev dela nas.	5509211	032021	Lobček (NN)	1991	114
5509209	032065	Žalna	1981 1991	358 327	1983	izločitev dela nas.	5509211	032021	Lobček (NN)	1991	114
5509074	032027	Mala vas (k.o. Ponova vas)			1990	preimenovanje	5509074	032027	Mala vas pri Grosupljem		
5509119	032049	Podtabor pri Grosupljem			1992	preimenovanje	5509119	032049	Št. Jurij		
5509150	032047	Staro apno			1992	preimenovanje	5509150	032047	Škocjan		
5509073	032026	Mala Stara vas	1991 2002	95 91	1992	izločitev dela nas.	5509212	032008	Dobje (NN)	2002	22
5509174	032056	Velika Stara vas	1991 2002	112 109	1992	izločitev dela nas.	5509213	032016	Gradišče (NN)	2002	33
032045	032045	Spodnje Blato	1991 2002	125 112	1998	izločitev dela nas.	032067	032067	Praproče pri Grosupljem (NN)	2002	48
032039	032039	Polica 30. 6. 04 - CRP	2002 2004	522 549	2002	izločitev-priključ.	032010	032010	Dolenja vas pri Polici 30. 6. 04 - CRP	2002 2004	69 72
159 Hajdina											
5542161	159006	Spodnja Hajdina	1991 2002	1028 195	1992	izločitev-priključ. (sprememba obč.)	5542135	096016	Ptuj (Sp.ob)	1991 2002	11269 18339
135045	159008	Lancova vas pri Ptuj	2002	36	2002	sprem. obm. občine	135045	159008	Lancova vas pri Ptuj	2002	36
159008	159008	Lancova vas pri Ptuj 31.12. 04 - CRP	2004	39	2005	izločitev-priključ.	135014	135014	Lancova vas (Sp.ob) 31.12. 04 - CRP	2004	552
159008	-	Lancova vas pri Ptuj 30. 6. 05 - CRP	2005	36	2005	priključitev v celot	159008	159008	Draženci 30. 6. 05. CRP	2005 2002	548 483
159008	-	Lancova vas pri Ptuj 30. 6. 05. CRP	2005	36	2005	priključitev v celot	159008	159008	Draženci 30. 6. 05. CRP	2005	548
162 Horjul											
162003	162003	Lesno Brdo - del			1999	preimenovanje	162003	162003	Lesno Brdo (021017)		
034 Hrastnik											
5510014	034014	Podkraj - del			1984	preimenovanje	5510014	034014	Podkraj		
5510017	-	Suhadol - del	1981	47	1987	priključitev v celot	5510018	034017	Šavna Peč	1981 1991	56 81
035 Hrpelje - Kozina											
5548044	035008	Gradišča			1992	preimenovanje	5548044	035008	Gradišča		
035012	035012	Klanec pri Kozini	1991 2002	101 99	2000	izločitev-priključ.	035022	035022	Ocizla	1991 2002	96 101
019021	035000	Ostrovica	2002	15	2006	sprem. obm. občine	019021	035000	Ostrovica	2002	15

3. Pregled teritorialnih sprememb pri naseljih od leta 1971 do leta 2006 po občinah in število prebivalcev v teh naseljih pred teritorialno spremembo in po njej (po podatkih iz popisov prebivalstva) (nadaljevanje)

Šifra		Naselje, ki je teritorialno spremenjeno in število prebivalstva ob popisih			Leto spremembe	Vrsta spremembe	Naselje, ki je teritorialno spremenjeno, povečano oz. preimenovano, novonastalo naselje (NN), sprememba občine (Sp.ob) in število prebivalstva ob popisih				
v času spremembe	današnja	občina, naselje (ime)	leto popisa, podatek iz CRP	število prebivalcev ¹⁾			šifra v času spremembe	današnja šifra in šifra iz leta 1995 ²⁾	naselje (ime)	leto popisa, podatek iz CRP	število prebivalcev ¹⁾
036 Idrija											
5511015	036008	Govejek			1980	preimenovanje	5511015	036008	Govejek		
5511019	036011	Idrske Krnice			1980	preimenovanje	5511019	036011	Idrijske Krnice		
036028	036028	Spodnja Kanomlja	1991	308	1997	izločitev-priključ.	036027	036027	Spodnja Idrija	1991	1718
			2002	280						2002	1860
036028	036028	Spodnja Kanomlja	1991	308	1997	izločitev-priključ.	036023	036023	Mrzli Vrh	1991	54
			2002	280						2002	50
037 Ig											
5528011	037001	Brest	1981	257	1987	izločitev-priključ.	5528082	061011	Ljubljana - del (Sp.ob)	1981	47013
			1991	239						1991	50711
5528056	037007	Iška Loka	1981	249	1987	izločitev-priključ.	5528082	061011	Ljubljana - del (Sp.ob)	1991	50711
			1991	248							
5528092	037011	Matena	1981	232	1987	izločitev-priključ.	5528082	061011	Ljubljana - del (Sp.ob)	1991	50711
			1991	220							
038 Ilirska Bistrica											
5512015	038015	Ilirska Bistrica	1981	4823	1989	izločitev dela nas.	5512063	038047	Snežnik (NN)	1991	-
			1991	4880						2002	8
5512022	038022	Koritnice	1981	243	1989	izločitev dela nas.	5512063	038047	Snežnik (NN)	1991	8
			1991	209							
039 Ivančna Gorica											
5509153	-	Studenc pri Ivančni Gorici	1981	196	1983	priključitev v celot	5509052	039032	Ivančna Gorica	1981	818
										1991	1363
5523097	039086	Pusti Javor	1991	16	1994	sprem. obm. občine	5523097	039086	Pusti Javor	1991	16
5523099	039087	Radanja vas	1991	40	1994	sprem. obm. občine	5523099	039087	Radanja vas	1991	40
5523110	039093	Sela pri Sobračah	1991	30	1994	sprem. obm. občine	5523110	039093	Sela pri Sobračah	1991	30
5523116	039096	Sobrače	1991	55	1994	sprem. obm. občine	5523116	039096	Sobrače	1991	55
5523150	039130	Vrh pri Sobračah	1991	22	1994	sprem. obm. občine	5523150	039130	Vrh pri Sobračah	1991	22
039008	039008	Breg pri Velikem Gabru			1997	preimenovanje	039008	039008	Breg pri Temenici		
039048	039048	Male Dole pri Šentjurju			1997	preimenovanje	039048	039048	Male Dole pri Temenici-		
039116	039116	Velike Dole pri Šentjurju			1997	preimenovanje	039116	039116	Velike Dole pri Temenici-		
040 Izola/Isola											
5513006	-	Livade	1981	1076	1987	priključitev v celot	040004	040004	Izola/Isola	1981	8694
										1991	10284
5513008	-	Polje	1981	184	1987	priključitev v celot	040004	040004	Izola/Isola	1991	10284
5513003	040006	Dvori nad Izolo			1988	preimenovanje	5513003	040006	Korte		
5513010	040002	Vinica			1988	preimenovanje	5513010	040002	Cetore		
040007	040007	Malija	1991	321	1997	izločitev dela nas.	040009	040009	Nožed (NN)	2002	z
			2002	363							
041 Jesenice											
5514010	041007	Jesenice	1971	17394	1979	izločitev dela nas.	5514031	041015	Prihodi (NN)	1981	93
			1981	19752							
041007	041007	Jesenice	1991	18807	1998	izločitev dela nas.	041022	041022	Koroška Bela (NN)	2002	2206
			2002	13429							
041007	041007	Jesenice	1991	18807	1998	izločitev dela nas.	041023	041023	Slovenski Javornik (NN)	2002	1907
			2002	13429							

3. Pregled teritorialnih sprememb pri naseljih od leta 1971 do leta 2006 po občinah in število prebivalcev v teh naseljih pred teritorialno spremembo in po njej (po podatkih iz popisov prebivalstva) (nadaljevanje)

Šifra		Naselje, ki je teritorialno spremenjeno in število prebivalstva ob popisih			Leto spremembe	Vrsta spremembe	Naselje, ki je teritorialno spremenjeno, povečano oz. preimenovano, novonastalo naselje (NN), sprememba občine (Sp.ob) in število prebivalstva ob popisih				
v času spremembe	današnja	občina, naselje (ime)	leto popisa, podatek iz CRP	število prebivalcev ¹⁾			šifra v času spremembe	današnja šifra in šifra iz leta 1995 ²⁾	naselje (ime)	leto popisa, podatek iz CRP	število prebivalcev ¹⁾
043 Kamnik											
5515101	043102	Vrhpolje pri Kamniku	1981 1991	734 639	1982	izločitev dela nas.	5515116	043074	Soteska (NN)	1991	212
5515112	043113	Žaga	1981 1991	48 56	1985	izločitev dela nas.	5515117	043095	Velika Planina (NN)	1991	2
5515012	-	Duplica	1991	2011	1994	priključitev v celot	5515024	043023	Kamnik	1991 2002	9695 12197
045 Kidričevo											
5542076	045004	Kidričevo	1971 1981	1906 1743	1974	izločitev dela nas.	5542221	045015	Strnišče (NN)	1981	104
5542214	045018	Župečja vas	1971 1981	263 222	1974	izločitev dela nas.	5542221	045015	Strnišče (NN)	1981	104
5542044	045012	Gaj - del			1980	preimenovanje	5542224	045012	Spodnji Gaj pri Pragerskem		
046 Kobarid											
046001	046001	Avsa	1991 2002	85 37	1997	izločitev dela nas.	046033	046033	Perati (NN)	2002	28
048 Kočevje											
5516056	048048	Kočevska Reka	1981 1991	305 296	1988	izločitev dela nas.	5516178	048030	Gotenica (NN)	1991 2002	- z
5516112	048126	Podstenica - del			1988	preimenovanje	5516112	048126	Trnovec		
5516016	020003	Četež pri Strugah	1991	58	1994	sprem. obm. občine	5516016	020003	Četež pri Strugah	1991	58
5516057	020005	Kolenča vas	1991	47	1994	sprem. obm. občine	5516057	020005	Kolenča vas	1991	47
5516072	020007	Lipa	1991	75	1994	sprem. obm. občine	5516072	020007	Lipa	1991	75
5516100	020009	Paka	1991	29	1994	sprem. obm. občine	5516100	020009	Paka	1991	29
5516113	020013	Podtabor	1991	96	1994	sprem. obm. občine	5516113	020013	Podtabor	1991	96
5516116	020016	Potiskavec	1991	43	1994	sprem. obm. občine	5516116	020016	Potiskavec	1991	43
5516120	020018	Pri Cerkvi-Struge	1991	80	1994	sprem. obm. občine	5516120	020018	Pri Cerkvi-Struge	1991	80
5516129	020019	Rapljevo	1991	69	1994	sprem. obm. občine	5516129	020019	Rapljevo	1991	69
5516161	020021	Tisovec	1991	40	1994	sprem. obm. občine	5516161	020021	Tisovec	1991	40
5516165	020022	Tržič	1991	26	1994	sprem. obm. občine	5516165	020022	Tržič	1991	26
5516115	048136	Polom	1991	41	1994	sprem. obm. občine	5516115	020014	Polom	1991	41
5516134	048137	Seč	1991	9	1994	sprem. obm. občine	5516134	020020	Seč	1991	9
5516169	048138	Vrbovec	1991	-	1994	sprem. obm. občine	5516169	020025	Vrbovec	1991	-
020014	048136	Polom	1991	41	1998	sprem. obm. občine	020014	048136	Polom	1991	41
020020	048137	Seč	1991	9	1998	sprem. obm. občine	020020	048137	Seč	1991	9
020025	048138	Vrbovec	1991	-	1998	sprem. obm. občine	020025	048138	Vrbovec	1991	-
048135	048135	Željne	1991 2002	451 498	2000	izločitev dela nas.	048139	048139	Griček pri Željnah (NN)	2002	60
048004	048004	Breg pri Kočevju	1991	308	2000	izločitev dela nas.	048140	048140	Podjetniško naselje Kočevje (NN)	2002	-
048138	048138	Vrbovec	1991 2002	- -	2000	izločitev-priključ.	020019	020019	Rapljevo (Sp.ob)	1991 2002	69 63
050 Koper/Capodistria											
5517078	-	Semedela	1971	492	1979	priključitev v celot	5517042	050041	Koper/Capodistria	1971	17116
5517087	050088	Šalara/Salara	1971 1981	289 355	1979	izločitev-priključ.	5517042	050041	Koper/Capodistria	1981	23581

3. Pregled teritorialnih sprememb pri naseljih od leta 1971 do leta 2006 po občinah in število prebivalcev v teh naseljih pred teritorialno spremembo in po njej (po podatkih iz popisov prebivalstva) (nadaljevanje)

Šifra		Naselje, ki je teritorialno spremenjeno in število prebivalstva ob popisih			Leto spremembe	Vrsta spremembe	Naselje, ki je teritorialno spremenjeno, povečano oz. preimenovano, novonastalo naselje (NN), sprememba občine (Sp.ob) in število prebivalstva ob popisih				
v času spremembe	današnja	občina, naselje (ime)	leto popisa, podatek iz CRP	število prebivalcev ¹⁾			šifra v času spremembe	današnja šifra in šifra iz leta 1995 ²⁾	naselje (ime)	leto popisa, podatek iz CRP	število prebivalcev ¹⁾
5517089	050090	Škocjan/San Canziano	1971 1981	401 357	1979	izločitev-priključ.	5517042	050041	Koper/Capodistria		23581
5517006	050006	Bertoki/Bertocchi	1971 1981	1136 1254	1979	izločitev-priključ.	5517042	050041	Koper/Capodistria		23581
5517037	050037	Kampel/Campel	1971 1981	199 245	1979	izločitev-priključ.	5517011	050011	Bošamarin/Bossamarino	1971 1981	89 212
5517004	050004	Barizoni/Barisoni	1971 1981	240 113	1979	izločitev-priključ.	5517002	050002	Ankaran/Ancarano	1971 1981	1177 1735
5517002	050002	Ankaran/Ancarano	1971 1981	1177 1735	1979	izločitev-priključ.	5517035	050035	Hrvatini/Crevatini	1971 1981	884 870
5517051	050050	Loka	1981 1991	154 82	1986	izločitev dela nas.	5517103	050072	Predloka (NN)	1991	64
5517006	050006	Bertoki/Bertocchi	1981 1991	1254 867	1989	izločitev dela nas.	5517104	050070	Prade/Prade (NN)	1991	652
5517074	050087	Pridvor			1992	preimenovanje	5517074	050087	Sv. Anton		
5517040	-	Kocjančiči	1991	38	1992	priključitev v celot	5517074	050087	Sv. Anton	1991 2002	979 1343
5517070	-	Potok	1991	60	1992	priključitev v celot	5517074	050087	Sv. Anton	2002	1343
5548105	050065	Podgorje	1991	177	1994	sprem. obm. občine	5548105	050065	Podgorje	1991	177
5548117	050076	Rakitovec	1991	150	1994	sprem. obm. občine	5548117	050076	Rakitovec	1991	150
5548171	050102	Zazid	1991	87	1994	sprem. obm. občine	5548171	050102	Zazid	1991	87
050067	050067	Poletiči	1991 2002	67 47	1997	izločitev dela nas.	050105	050105	Galantiči (NN)	2002	18
197 Kostanjevica na Krki											
5519040	197000	Dolšče			1990	preimenovanje	5519040	197000	Dolšče		
5519068	197000	Jablanice			1990	preimenovanje	5519068	197000	Jablanice		
165 Kostel											
165002	165002	Banjalka			1999	preimenovanje	165002	165002	Banja Loka		
052 Kranj											
5518093	052039	Šutna - del			1979	preimenovanje	5518093	052039	Šutna		
5518017	-	Dorfarje - del	1971 1981	11 -	1984	priključitev v celot	5518093	052039	Šutna	1981 1991	370 398
5518034	052013	Kokrica	1981 1991	1983 1578	1986	izločitev-priključ.	5518046	052019	Mlaka pri Kranju	1981 1991	615 1337
5518009	052003	Breg ob Savi	1981 1991	338 344	1988	izločitev-priključ.	5518035	052014	Kranj	1981 1991	33520 36456
5518032	052038	Jošt nad Kranjem			1990	preimenovanje	5518032	052038	Sveti Jošt nad Kranjem		
117002	052049	Hrastje	2002	1040	2002	sprem. obm. občine	117002	052049	Hrastje	2002	1040
166 Križevci											
5529007	166003	Boreci	1981 1991	306 297	1986	izločitev-priključ.	5529033	166011 (063032)	Križevci pri Ljutomeru	1981 1991	443 488
054 Krško											
5519152	054152	Stari Grad pri Vidmu			1990	preimenovanje	5519152	054152	Stari Grad		
5519039	054037	Dolnji Leskovec			1990	preimenovanje	5519039	054037	Dolenji Leskovec		
5519054	054058	Gorenje Pijavško			1990	preimenovanje	5519054	054058	Gornje Pijavško		
5519060	054061	Gradinje			1990	preimenovanje	5519060	054061	Gradnje		
5519066	054066	Ivan Dol			1990	preimenovanje	5519066	054066	Ivandol		
5519146	054146	Spodnje Dole			1990	preimenovanje	5519146	054146	Spodnje Dule		
054124	054124	Pristava pri Leskovcu	1991 2002	91 83	1998	izločitev-priključ.	054167	054167	Veliki Podlog	1991 2002	244 263
054152	054152	Stari Grad pri Vidmu	1991 2002	205 174	1998	izločitev-priključ.	054035	054035	Dolenja vas pri Krškem	1991 2002	191 223

3. Pregled teritorialnih sprememb pri naseljih od leta 1971 do leta 2006 po občinah in število prebivalcev v teh naseljih pred teritorialno spremembo in po njej (po podatkih iz popisov prebivalstva) (nadaljevanje)

Šifra		Naselje, ki je teritorialno spremenjeno in število prebivalstva ob popisih			Leto spremembe	Vrsta spremembe	Naselje, ki je teritorialno spremenjeno, povečano oz. preimenovano, novonastalo naselje (NN), sprememba občine (Sp.ob) in število prebivalstva ob popisih				
v času spremembe	današnja	občina, naselje (ime)	leto popisa, podatek iz CRP	število prebivalcev ¹⁾			šifra v času spremembe	današnja šifra in šifra iz leta 1995 ²⁾	naselje (ime)	leto popisa, podatek iz CRP	število prebivalcev ¹⁾
055 Kungota											
5567010	-	Rošpoh	1981	981	1982	razdelitev celega naselja	5565066	055011	Rošpoh - del (NN) (Sp.ob)	1991	234
					1982	razdelitev celega naselja	5567010	070035	Rošpoh - del (NN) (070035)	1991	720
057 Laško											
5520055	-	Ogeče	1971	298	1972	priključitev v celot	5520072	057054	Rimske Toplice	1971	124
										1981	871
5520087	-	Šmarjeta	1971	281	1972	priključitev v celot	5520072	057054	Rimske Toplice	1981	871
5520049	057020	Mišji Dol			1972	preimenovanje	5520108	057020	Jurklošter		
5520046	057037	Male Grahovše	1971	105	1980	izločitev dela nas.	5520109	057031	Leskovca (NN)	1981	-
			1981	97						1991	52
5520069	-	Rečica	1981	1131	1984	razdelitev celega naselja	5520110	057060	Spodnja Rečica (NN)	1991	651
							5520111	057083	Zgornja Rečica (NN)	1991	464
5520013	057009	Debro	1981	952	1984	izločitev-priključ.	5520037	057029	Laško	1981	2315
			1991	171						1991	3641
5520034	057026	Lahomšek	1981	223	1984	izločitev-priključ.	5520037	057029	Laško	1991	3641
			1991	113							
5520056	057044	Ojstro	1981	185	1984	izločitev-priključ.	5520037	057029	Laško	1991	3641
			1991	115							
5520082	057064	Strmca	1981	381	1984	izločitev-priključ.	5520037	057029	Laško	1991	3641
			1991	386							
5520003	057066	Breze			1994	preimenovanje	5520003	057066	Šentrupert		
5520002	057002	Blatni Vrh	1991	121	1994	izločitev-priključ.	5520108	057020	Jurklošter	1991	96
			2002	102						2002	71
5520078	057060	Slivno	1991	44	1994	izločitev-priključ.	5520110	057061	Spodnja Rečica	1991	651
			2002	54						2002	656
057043	057043	Obrežje pri Zidanem Mostu	1991	301	1994	izločitev dela nas.	057043	057042	Obrežje (NN)	2002	166
			2002	135							
057042	099023	Obrežje	2002	166	1998	sprem. obm. občine	057042	099023	Obrežje	2002	166
057061	057061	Spodnja Rečica	1991	651	2000	izločitev-priključ.	057029	057029	Laško	1991	3641
			2002	656						2002	3488
058 Lenart											
5521075	058075	Zgornji Žerjavci	1981	339	1988	izločitev-priključ.	5521026	058025	Lenart v Slovenskih goricah	1981	1804
			1991	286						1991	2531
5521049	058048	Spodnji Porčič	1981	123	1989	izločitev-priključ.	5521026	058025	Lenart v Slovenskih goricah	1991	2531
			1991	103							
5521049	058048	Spodnji Porčič	1981	123	1989	izločitev-priključ.	5521075	058075	Zgornji Žerjavci	1981	339
			1991	103						1991	286
5521016	058054	Gradišče v Slovenskih goricah			1992	preimenovanje	5521016	058054	Sveta Trojica v Slovenskih goricah		
060 Litija											
5523042	060042	Jevnica	1981	336	1989	izločitev dela nas.	5523159	060152	Zgornja Jevnica (NN)	1991	66
			1991	325							
5523097	039086	Pusti Javor	1991	16	1994	sprem. obm. občine	5523097	039086	Pusti Javor	1991	16
5523099	039087	Radanja vas	1991	40	1994	sprem. obm. občine	5523099	039087	Radanja vas	1991	40
5523110	039093	Sela pri Sobračah	1991	30	1994	sprem. obm. občine	5523110	039093	Sela pri Sobračah	1991	30
5523116	039096	Sobrače	1991	55	1994	sprem. obm. občine	5523116	039096	Sobrače	1991	55
5523150	039130	Vrh pri Sobračah	1991	22	1994	sprem. obm. občine	5523150	039130	Vrh pri Sobračah	1991	22
060025	060025	Gorenji Log			1995	preimenovanje	060025	060025	Zgornji Log		
060071	060071	Mala sela	1991	46	1995	izločitev dela nas.	060154	060154	Tolsti Vrh (NN)	2002	21
			2002	26							

3. Pregled teritorialnih sprememb pri naseljih od leta 1971 do leta 2006 po občinah in število prebivalcev v teh naseljih pred teritorialno spremembo in po njej (po podatkih iz popisov prebivalstva) (nadaljevanje)

Šifra		Naselje, ki je teritorialno spremenjeno in število prebivalstva ob popisih			Leto spremembe	Vrsta spremembe	Naselje, ki je teritorialno spremenjeno, povečano oz. preimenovano, novonastalo naselje (NN), sprememba občine (Sp.ob) in število prebivalstva ob popisih				
v času spremembe	današnja	občina, naselje (ime)	leto popisa, podatek iz CRP	število prebivalcev ¹⁾			šifra v času spremembe	današnja šifra in šifra iz leta 1995 ²⁾	naselje (ime)	leto popisa, podatek iz CRP	število prebivalcev ¹⁾
060014	060014	Dobovica	1991 2002	76 43	1995	izločitev dela nas.	060157	060157	Magolnik (NN)	2002	23
060014	060014	Dobovica	1991 2002	76 43	1995	izločitev dela nas.	060158	060158	Sopota (NN)	2002	16
060026	060026	Gornje Ravne	1991 2002	30 16	1995	izločitev dela nas.	060159	060159	Kumpolje (NN)	2002	10
060086	060086	Podšentjur	1991 2002	83 69	1995	izločitev dela nas.	060160	060160	Pogonik (NN)	2002	16
060044	060044	Jezevec	1991 2002	38 14	1995	izločitev dela nas.	060161	060161	Dobje (NN)	2002	11
060120	060120	Suhadole	1991 2002	31 9	1995	izločitev dela nas.	060163	060163	Berinjek (NN)	2002	17
060093	060093	Prevale	1991 2002	21 -	1995	izločitev dela nas.	060162	060162	Bistrica (NN)	2002	25
060012	060012	Čeplje	1991 2002	19 17	1995	izločitev dela nas.	060162	060162	Bistrica (NN)	2002	25
060095	060095	Preženske Njive	1991 2002	16 16	1995	izločitev dela nas.	060162	060162	Bistrica (NN)	2002	25
060114	060114	Spodnje Jelenje	1991 2002	47 30	1995	izločitev dela nas.	060162	060162	Bistrica (NN)	2002	25
060015	060015	Dole pri Litiji	1991 2002	129 113	1995	izločitev dela nas.	060164	060164	Jelenska Reber (NN)	2002	21
060004	060004	Breg pri Litiji	1991 2002	187 196	1995	izločitev dela nas.	060165	060165	Zagorica (NN)	2002	37
060149	194054	Zavrstnik	1991 2002	348 348	1995	izločitev-priključ. (sprememba obč.)	060065	060065	Litija (Sp.ob)	1991 2002	6510 6420
060054	130219	Kostanjevica	1991	47	1998	sprem. obm. občine	060054	130219	Kostanjevica	1991	47
060100	130220	Ravne nad Šentrupertom	1991	48	1998	sprem. obm. občine	060100	130220	Ravne nad Šentrupertom	1991	48
061 Ljubljana											
5524006	-	Jarše - del	1971	126	1974	priključitev v celot	5524011	-	Ljubljana - del	1971 1981	30522 52736
5524008	-	Ježica	1971	1532	1974	priključitev v celot	5524011	-	Ljubljana - del	1981	52736
5524009	-	Kleče	1971	223	1974	priključitev v celot	5524011	-	Ljubljana - del	1981	52736
5524015	-	Savljje	1971	541	1974	priključitev v celot	5524011	-	Ljubljana - del	1981	52736
5524016	-	Stožice	1971	1330	1974	priključitev v celot	5524011	-	Ljubljana - del	1981	52736
5524018	-	Tomačevo	1971	739	1974	priključitev v celot	5524011	-	Ljubljana - del	1981	52736
5526012	-	Jarše - del			1974	preimenovanje	5526012	-	Jarše	1981	52736
5527021	-	Podutik - del	1971	488	1974	priključitev v celot	5527017	-	Ljubljana - del	1971 1981	38861 62473
5527009	-	Glinica	1971	153	1974	priključitev v celot	5527017	-	Ljubljana - del	1981	62473
5527014	-	Kamna Gorica	1971	114	1974	priključitev v celot	5527017	-	Ljubljana - del	1981	62473
5527005	-	Dolnice	1971	250	1974	priključitev v celot	5527017	-	Ljubljana - del	1981	62473
5527040	-	Šentvid	1971	10482	1974	priključitev v celot	5527017	-	Ljubljana - del	1981	62473
5524003	-	Črnuče	1971	3320	1979	priključitev v celot	5524011	-	Ljubljana - del	1981	62473
5524004	-	Dobrava pri Črnučah	1971	71	1979	priključitev v celot	5524011	-	Ljubljana - del	1981	62473
5524007	-	Ježa	1971	392	1979	priključitev v celot	5524011	-	Ljubljana - del	1981	62473
5524012	-	Nadgorica	1971	287	1979	priključitev v celot	5524011	-	Ljubljana - del	1981	62473
5524017	-	Sv. Jakob ob Savi			1979	preimenovanje	5524017	-	Šentjakob ob Savi		
5526002	-	Bizovik	1981	960	1982	priključitev v celot	5526018	-	Ljubljana - del	1981 1991	30310 67611
5526005	-	Dobrunje	1981	775	1982	priključitev v celot	5526018	-	Ljubljana - del	1991	67611
5526008	-	Fuzine	1981	275	1982	priključitev v celot	5526018	-	Ljubljana - del	1991	67611
5526010	-	Hrastje	1981	178	1982	priključitev v celot	5526018	-	Ljubljana - del	1991	67611
5526012	-	Jarše	1981	2695	1982	priključitev v celot	5526018	-	Ljubljana - del	1991	67611
5526022	-	Obrije	1981	127	1982	priključitev v celot	5526018	-	Ljubljana - del	1991	67611
5526029	-	Polje	1981	5644	1982	priključitev v celot	5526018	-	Ljubljana - del	1991	67611
5526036	-	Slape	1981	296	1982	priključitev v celot	5526018	-	Ljubljana - del	1991	67611
5526037	-	Sneberje	1981	919	1982	priključitev v celot	5526018	-	Ljubljana - del	1991	67611

3. Pregled teritorialnih sprememb pri naseljih od leta 1971 do leta 2006 po občinah in število prebivalcev v teh naseljih pred teritorialno spremembo in po njej (po podatkih iz popisov prebivalstva) (nadaljevanje)

Šifra		Naselje, ki je teritorialno spremenjeno in število prebivalstva ob popisih			Leto spremembe	Vrsta spremembe	Naselje, ki je teritorialno spremenjeno, povečano oz. preimenovano, novonastalo naselje (NN), sprememba občine (Sp.ob) in število prebivalstva ob popisih				
v času spremembe	današnja	občina, naselje (ime)	leto popisa, podatek iz CRP	število prebivalcev ¹⁾			šifra v času spremembe	današnja šifra in šifra iz leta 1995 ²⁾	naselje (ime)	leto popisa, podatek iz CRP	število prebivalcev ¹⁾
5526038	-	Sostro	1981	796	1982	priključitev v celot	5526018	-	Ljubljana - del	1991	67611
5526039	-	Spodnja Hrušica	1981	356	1982	priključitev v celot	5526018	-	Ljubljana - del	1991	67611
5526040	-	Spodnja Zadobrova	1981	472	1982	priključitev v celot	5526018	-	Ljubljana - del	1991	67611
5526041	-	Spodnji Kašelj	1981	447	1982	priključitev v celot	5526018	-	Ljubljana - del	1991	67611
5526042	-	Studenc	1981	651	1982	priključitev v celot	5526018	-	Ljubljana - del	1991	67611
5526044	-	Šmartno ob Savi	1981	582	1982	priključitev v celot	5526018	-	Ljubljana - del	1991	67611
5526048	-	Vevče	1981	2472	1982	priključitev v celot	5526018	-	Ljubljana - del	1991	67611
5526053	-	Zadvor	1981	897	1982	priključitev v celot	5526018	-	Ljubljana - del	1991	67611
5526056	-	Zalog	1981	3961	1982	priključitev v celot	5526018	-	Ljubljana - del	1991	67611
5526057	-	Zavogljje	1981	88	1982	priključitev v celot	5526018	-	Ljubljana - del	1991	67611
5526059	-	Zgornja Hrušica	1981	414	1982	priključitev v celot	5526018	-	Ljubljana - del	1991	67611
5526060	-	Zgornja Zadobrova	1981	1903	1982	priključitev v celot	5526018	-	Ljubljana - del	1991	67611
5526061	-	Zgornji Kašelj	1981	2175	1982	priključitev v celot	5526018	-	Ljubljana - del	1991	67611
5528070	-	Kozarje	1981	762	1982	priključitev v celot	5528082	-	Ljubljana - del	1981	47013
										1991	50711
5528119	-	Podutik - del	1981	235	1982	priključitev v celot	5528082	-	Ljubljana - del	1991	50711
5527043	-	Tacen	1981	1373	1983	priključitev v celot	5527017	-	Ljubljana - del	1981	62473
										1991	64006
5527042	-	Šmartno pod Šmarno goro	1981	499	1983	priključitev v celot	5527017	-	Ljubljana - del	1991	64006
5528003	-	Babna Gorica	1981	98	1983	priključitev v celot	5528082	-	Ljubljana - del		64006
5528144	-	Sela pri Rudniku	1981	135	1983	priključitev v celot	5528082	-	Ljubljana - del		64006
5528153	-	Srednja vas	1981	131	1983	priključitev v celot	5528082	-	Ljubljana - del		64006
5524014	-	Podgorica pri Črnučah	1981	676	1984	priključitev v celot	5524011	-	Ljubljana - del	1981	52736
										1991	56329
5524017	-	Šentjakob ob Savi	1981	491	1984	priključitev v celot	5524011	-	Ljubljana - del	1991	56329
5528115	021024	Podsmreka (k.o. Podsmreka)	1981	303	1984	izločitev-priključ.	5528082	061011	Ljubljana - del	1981	47013
			1991	256						1991	50711
5526050	061034	Vnajnarje	1981	84	1987	izločitev-priključ.	5526017	061017	Podgrad	1981	195
			1991	99						1991	148
5527008	061006	Dvor	1981	118	1987	izločitev-priključ.	5527010	071005	Golo Brdo	1981	153
			1991	106						1991	212
5527018	061015	Medno	1981	358	1987	izločitev-priključ.	5527029	071013	Seničica	1981	180
			1991	366						1991	190
5527037	061028	Stanežiče	1981	478	1987	izločitev-priključ.	5527010	071005	Golo Brdo	1981	153
			1991	525						1991	212
5526017	022009	Laze pri Dolskem	1981	184	1987	izločitev-priključ.	5526026	061017	Podgrad	1981	195
			1991	211		(sprememba obč.)				1991	148
5528011	037001	Brest	1981	257	1987	izločitev-priključ.	5528082	061011	Ljubljana - del	1981	47013
			1991	239						1991	50711
5528056	037007	Iška Loka	1981	249	1987	izločitev-priključ.	5528082	061011	Ljubljana - del	1991	50711
			1991	248							
5528092	037011	Matena	1981	232	1987	izločitev-priključ.	5528082	061011	Ljubljana - del	1991	50711
			1991	220							
5524011	-	Ljubljana - del	1991	56329	1994	združitev delov naselja	5524011	061011	Ljubljana (NN)	2002	258873
5525001	-	Ljubljana - del	1991	28351	1994	združitev delov naselja	5525001	061011	Ljubljana (NN)	2002	258873
5526018	-	Ljubljana - del	1991	67611	1994	združitev delov naselja	5526018	061011	Ljubljana (NN)	2002	258873
5527017	-	Ljubljana - del	1991	64006	1994	združitev delov naselja	5527017	061011	Ljubljana (NN)	2002	258873
5528082	-	Ljubljana - del	1991	50711	1994	združitev delov naselja	5528082	061011	Ljubljana (NN)	2002	258873
5524001	022001	Beričevo	1991	404	1994	sprem. obm. občine	5524001	022001	Beričevo	1991	404
5524002	022002	Brinje	1991	162	1994	sprem. obm. občine	5524002	022002	Brinje	1991	162
5524005	022003	Dol pri Ljubljani	1991	209	1994	sprem. obm. občine	5524005	022003	Dol pri Ljubljani	1991	209
5524010	022006	Kleče pri Dolu	1991	135	1994	sprem. obm. občine	5524010	022006	Kleče pri Dolu	1991	135
5524013	022012	Podgora pri Dolskem	1991	97	1994	sprem. obm. občine	5524013	022012	Podgora pri Dolskem	1991	97
5524019	022014	Videm	1991	412	1994	sprem. obm. občine	5524019	022014	Videm	1991	412

3. Pregled teritorialnih sprememb pri naseljih od leta 1971 do leta 2006 po občinah in število prebivalcev v teh naseljih pred teritorialno spremembo in po njej (po podatkih iz popisov prebivalstva) (nadaljevanje)

Šifra		Naselje, ki je teritorialno spremenjeno in število prebivalstva ob popisih			Leto spremembe	Vrsta spremembe	Naselje, ki je teritorialno spremenjeno, povečano oz. preimenovano, novonastalo naselje (NN), sprememba občine (Sp.ob) in število prebivalstva ob popisih				
v času spremembe	današnja	občina, naselje (ime)	leto popisa, podatek iz CRP	število prebivalcev ¹⁾			šifra v času spremembe	današnja šifra in šifra iz leta 1995 ²⁾	naselje (ime)	leto popisa, podatek iz CRP	število prebivalcev ¹⁾
5524020	022017	Zaboršt pri Dolu	1991	211	1994	sprem. obm. občine	5524020	022017	Zaboršt pri Dolu	1991	211
5524021	022019	Zajelše	1991	191	1994	sprem. obm. občine	5524021	022019	Zajelše	1991	191
061014	061014	Malo Trebeljevo	1991	49	2000	izločitev-priključ.	061020	061020	Prežganje	1991	72
			2002	134						2002	120
061011	061011	Ljubljana	2002	258873	2004	izločitev-priključ.	061001	061001	Besnica	2002	219
		30. 6. 04 - CRP	2004	248148					30. 6. 04 - CRP	2004	219
		31.12.2004	2004	251716					31.12.2004	2004	217
061036	061036	Zagradišče	2002	74	2004	izločitev-priključ.	061001	061001	Besnica	2002	219
		30. 6. 04 - CRP	2004	73					30. 6. 04 - CRP	2004	217
062 Ljubno											
5535036	062006	Primož pri Ljubnem	1991	311	1992	izločitev-priključ.	5535020	062002	Ljubno ob Savinji	1991	778
			2002	167						2002	1154
5535044	062008	Savina	1991	437	1992	izločitev-priključ.	5535020	062002	Ljubno ob Savinji	2002	1154
			2002	214							
5535054	062009	Ter	1991	334	1992	izločitev-priključ.	5535020	062002	Ljubno ob Savinji	2002	1154
			2002	230							
063 Ljutomer											
5529031	063030	Krapje	1981	393	1985	izločitev-priključ.	5529014	063013	Cven	1981	574
			1991	361						1991	666
5529040	063040	Mota	1981	388	1985	izločitev-priključ.	5529014	063013	Cven	1991	666
			1991	383							
5529035	063034	Ljutomer	1981	3305	1987	izločitev-priključ.	5529055	063055	Spodnji Kamenščak	1981	420
			1991	3651						1991	424
5529047	063047	Pristava	1981	306	1990	izločitev-priključ.	5529058	063058	Stročja vas	1981	489
			1991	255						1991	495
5529010	063009	Bučkovci	1991	294	1991	izločitev dela nas.	5529070	063037	Mala Nedelja (NN)	2002	117
			2002	124							
5529006	116003	Bolehnečici	1991	132	1994	sprem. obm. občine	5529006	116003	Bolehnečici	1991	132
064 Logatec											
5530001	-	Blekova vas	1971	234	1972	združitev naselij	5530026	064009	Logatec (NN)	1981	5181
5530002	-	Brod-Logatec	1971	210	1972	združitev naselij	5530026	064009	Logatec (NN)	1981	5181
5530003	-	Čevica	1971	466	1972	združitev naselij	5530026	064009	Logatec (NN)	1981	5181
5530004	-	Dolenji Logatec	1971	2152	1972	združitev naselij	5530026	064009	Logatec (NN)	1981	5181
5530005	-	Gorenja vas pod Režišami	1971	304	1972	združitev naselij	5530026	064009	Logatec (NN)	1981	5181
5530006	-	Gorenji Logatec	1971	525	1972	združitev naselij	5530026	064009	Logatec (NN)	1981	5181
5530015	-	Martinj Hrib	1971	462	1972	združitev naselij	5530026	064009	Logatec (NN)	1981	5181
5530023	064017	Vrh nad Rovtami			1992	preimenovanje	5530023	064017	Vrh Sv. Treh Kraljev		
065 Loška dolina											
5504016	065006	Dane	1981	142	1986	izločitev dela nas.	5504128	065017	Klance (NN)	1991	25
			1991	110							
065036	065036	Podlož	2002	61	2003	izločitev dela nas.	065066	065066	Sveta Ana pri Ložu (NN)		
		30. 6. 04 - CRP	2004	65					30. 6. 04 - CRP	2004	6
065036	065036	Podlož	2002	61	2003	izločitev-priključ.	065066	065066	Sveta Ana pri Ložu		
		30. 6. 04 - CRP	2004	65					30. 6. 04 - CRP	2004	6
069 Majšperk											
5542179	-	Sveča	1971	222	1974	razdelitev celega naselja	5542219	069025	Spodnja Sveča (NN)	1981	56
					1974	razdelitev celega naselja	5542222	069029	Zgornja Sveča (NN)	1981	104

3. Pregled teritorialnih sprememb pri naseljih od leta 1971 do leta 2006 po občinah in število prebivalcev v teh naseljih pred teritorialno spremembo in po njej (po podatkih iz popisov prebivalstva) (nadaljevanje)

Šifra		Naselje, ki je teritorialno spremenjeno in število prebivalstva ob popisih			Leto spremembe	Vrsta spremembe	Naselje, ki je teritorialno spremenjeno, povečano oz. preimenovano, novonastalo naselje (NN), sprememba občine (Sp.ob) in število prebivalstva ob popisih				
v času spremembe	današnja	občina, naselje (ime)	leto popisa, podatek iz CRP	število prebivalcev ¹⁾			šifra v času spremembe	današnja šifra in šifra iz leta 1995 ²⁾	naselje (ime)	leto popisa, podatek iz CRP	število prebivalcev ¹⁾
5542124	069018	Podložje	1971	551	1974	izločitev-priključ.	5542136	069020	Ptujska Gora	1971	157
			1981	270						1981	328
5542148	069022	Sitež	1971	183	1974	izločitev dela nas.	5542216	069005	Dol pri Stopercah (NN)	1981	61
			1981	75							
5542022	191001	Čermožiše	1971	443	1974	izločitev dela nas.	5542217	069011	Kupčinji Vrh (NN)	1901	158
			1981	309		(sprememba obč.)			(Sp.ob)		
5542109	191004	Nadole	1971	322	1974	izločitev dela nas.	5542217	069011	Kupčinji Vrh (NN)	1901	158
			1981	181					(Sp.ob)		
135004	069031	Bolečka vas	1991	66	1998	sprem. obm. občine	135004	069031	Bolečka vas	1991	66
							(135004)				
069007	069007	Janški Vrh	1991	79	1999	izločitev-priključ.	069031	069031	Bolečka vas	1991	66
			2002	61						2002	53
198 Makole											
198000	198000	Jelovec			1998	preimenovanje	198000	198000	Jelovec pri Makolah		
							(113028)				
070 Maribor											
5531066	-	Maribor	1981	106113	1981	razdelitev celega naselja	5566012	070020	Maribor - del (NN)	1981	20136
					1981	razdelitev celega naselja	5567006	070020	Maribor - del (NN)	1981	27926
					1981	razdelitev celega naselja	5569004	070020	Maribor - del (NN)	1981	46173
					1981	razdelitev celega naselja	5570015	070020	Maribor - del (NN)	1981	11878
5567010	-	Rošpoh	1981	981	1982	razdelitev celega naselja	5565066	055011	Rošpoh - del (NN)	1991	234
					1982	razdelitev celega naselja	5567010	070035	Rošpoh - del (NN)	1991	720
5564035	070021	Meljški Hrib	1981	345	1989	izločitev-priključ.	5564032	070019	Malečnik	1981	367
			1991	271						1991	478
5566012	-	Maribor - del	1981	20136	1989	združitev delov naselja	5566012	070020	Maribor (NN)	1991	103961
5567006	-	Maribor - del	1981	27926	1989	združitev delov naselja	5567006	070020	Maribor (NN)	1991	103961
5569004	-	Maribor - del	1981	46173	1989	združitev delov naselja	5569004	070020	Maribor (NN)	1991	103961
5570015	-	Maribor - del	1981	11878	1989	združitev delov naselja	5570015	070020	Maribor (NN)	1991	103961
5566003	-	Dogoše - del	1981	691	1989	združitev naselij	5564009	070006	Dogoše (NN)	1991	103961
5570006	-	Dogoše - del	1981	217	1989	združitev naselij	5564009	070006	Dogoše (NN)	1991	103961
5564075	070046	Vrhov Dol - del			1992	preimenovanje	5564075	070046	Vrhov Dol		
5564010	089002	Dragučova	1991	259	1994	sprem. obm. občine	5564010	089002	Dragučova	1991	259
5564031	089010	Ložane	1991	106	1994	sprem. obm. občine	5564031	089010	Ložane	1991	106
5564043	089012	Pernica	1991	291	1994	sprem. obm. občine	5564043	089012	Pernica	1991	291
5564074	089025	Vosek	1991	313	1994	sprem. obm. občine	5564074	089025	Vosek	1991	313
5564076	089026	Vukovje	1991	376	1994	sprem. obm. občine	5564076	089026	Vukovje	1991	376
5564026	-	Kušernik - del	1991	28	1994	priključitev v celot	089009	089009	Kušernik (Sp.ob)	1991	70
										2002	102
070012	070012	Hrastje	1991	457	1998	izločitev-priključ.	070018	070018	Limbuš	1991	1937
			2002	511						2002	1974
070002	070002	Bresternica			2001	preimenovanje	070002	070002	Bresternica		

3. Pregled teritorialnih sprememb pri naseljih od leta 1971 do leta 2006 po občinah in število prebivalcev v teh naseljih pred teritorialno spremembo in po njej (po podatkih iz popisov prebivalstva) (nadaljevanje)

Šifra		Naselje, ki je teritorialno spremenjeno in število prebivalstva ob popisih			Leto spremembe	Vrsta spremembe	Naselje, ki je teritorialno spremenjeno, povečano oz. preimenovano, novonastalo naselje (NN), sprememba občine (Sp.ob) in število prebivalstva ob popisih				
v času spremembe	današnja	občina, naselje (ime)	leto popisa, podatek iz CRP	število prebivalcev ¹⁾			šifra v času spremembe	današnja šifra in šifra iz leta 1995 ²⁾	naselje (ime)	leto popisa, podatek iz CRP	število prebivalcev ¹⁾
071 Medvode											
5527012	-	Govejek	1971	32	1979	razdelitev celega nas. (izloč-priključ)	5527048	071022	Trnovec	1971	117
5527012					1979	razdelitev celega nas. (preimenov)	5527064	071011	Osolnik (NN)	1981	135
5527012					1979	razdelitev celega nas. (preimenov)	5527064	071011	Osolnik (NN)	1981	23
5527024	-	Preska pri Medvodah	1971	596	1980	priključitev v celot	5527019	071009	Medvode	1971	1962
5527039	-	Svetje	1971	392	1980	priključitev v celot	5527019	071009	Medvode	1971	1962
5527008	061006	Dvor	1981	118	1987	izločitev-priključ.	5527010	071005	Golo Brdo	1981	153
5527018	061015	Medno	1991	106						1991	212
5527018	061015	Medno	1981	358	1987	izločitev-priključ.	5527029	071013	Seničica	1981	180
5527037	061028	Stanežiče	1991	366						1991	190
5527037	061028	Stanežiče	1981	478	1987	izločitev-priključ.	5527010	071005	Golo Brdo	1981	153
5528007	071001	Belo	1991	525						1991	212
5528148	-	Setnica	1991	12	1994	sprem. obm. občine	5528007	071001	Belo	1991	12
5528148	-	Setnica	1991	53	1994	razdelitev celega naselja	5528148	021032	Setnica - del	2002	33
5528148	-	Setnica	1991	53	1994	razdelitev celega naselja	5528148	071014	Setnica - del (NN)	2002	17
071012	071012	Rakovnik	1991	240	2001	(sprememba obč.) izločitev-priključ.	071016	071016	Sora	1991	282
071012	071012	Rakovnik	2002	275						2002	344
073 Metlika											
073041	073041	Podzemelj	2002	150	2002	izločitev-priključ.	073023	073023	Gradac	2002	419
073041	073041	Podzemelj	2004	140						2004	435
074 Mežica											
5545026	074006	Podkraj pri Mežici	1991	128	1992	izločitev-priključ.	5545020	074003	Mežica	1991	3747
5545026	074006	Podkraj pri Mežici	2002	130						2002	3487
170 Mirna Peč											
5538025	-	Češence	1981	73	1988	priključitev v celot	5538197	170020	Mirna Peč	1981	472
5538025	-	Češence	1981	73	1988	priključitev v celot	5538197	170020	Mirna Peč	1991	864
5538139	-	Ivanja vas	1981	96	1988	priključitev v celot	5538197	170020	Mirna Peč	1991	864
5538182	170017	Malenska vas	1981	100	1988	izločitev-priključ.	5538197	170020	Mirna Peč	1991	864
5538182	170017	Malenska vas	1991	65						1991	864
5538191	170019	Mali Vrh	1981	64	1988	izločitev-priključ.	5538197	170020	Mirna Peč	1991	864
5538191	170019	Mali Vrh	1991	45						1991	864
5538140	170014	Jablan	1981	179	1988	izločitev-priključ.	5538197	170020	Mirna Peč	1991	864
5538140	170014	Jablan	1991	146						1991	864
076 Mislinja											
5549005	076002	Gornji Dolič	1991	543	1992	izločitev-priključ.	5549011	076005	Mislinja	1991	1661
5549005	076002	Gornji Dolič	2002	520						2002	1883
5549026	076010	Tolsti Vrh pri Mislinji	1991	189	1992	izločitev-priključ.	5549011	076005	Mislinja	2002	1883
5549026	076010	Tolsti Vrh pri Mislinji	2002	168						2002	1883
5549032	076011	Završe	1991	410	1992	izločitev-priključ.	5549011	076005	Mislinja	2002	1883
5549032	076011	Završe	2002	416						2002	1883
199 Mokronog - Trebelno											
5557203	199000	Vrh nad Mokronogom			1992	preimenovanje	5557203	199000	Sveti Vrh		
199000	199000	Brezovica pri Trebelnem	1991	32	1996	izločitev-priključ.	199000	199000	Pugled pri Mokronogu	1991	20
199000	199000	Brezovica pri Trebelnem	2002	15						2002	15
199000	199000	Podturn	1991	51	2000	izločitev dela nas.	199000	199000	Jagodnik (NN)	2002	29
199000	199000	Podturn	2002	30						2002	29

3. Pregled teritorialnih sprememb pri naseljih od leta 1971 do leta 2006 po občinah in število prebivalcev v teh naseljih pred teritorialno spremembo in po njej (po podatkih iz popisov prebivalstva) (nadaljevanje)

Šifra		Naselje, ki je teritorialno spremenjeno in število prebivalstva ob popisih			Leto spremembe	Vrsta spremembe	Naselje, ki je teritorialno spremenjeno, povečano oz. preimenovano, novonastalo naselje (NN), sprememba občine (Sp.ob) in število prebivalstva ob popisih				
v času spremembe	današnja	občina, naselje (ime)	leto popisa, podatek iz CRP	število prebivalcev ¹⁾			šifra v času spremembe	današnja šifra in šifra iz leta 1995 ²⁾	naselje (ime)	leto popisa, podatek iz CRP	število prebivalcev ¹⁾
077 Moravče											
5506022	077005	Drtija	1981	210	1985	izločitev dela nas.	5506167	077039	Straža pri Moravčah (NN)	1991	40
			1991	174							
5506018	077004	Dole pri Krašcah	1991	230	1992	izločitev dela nas.	5506168	077006	Dvorje (NN)	2002	38
			2002	175							
5506018	077004	Dole pri Krašcah	1991	230	1992	izločitev dela nas.	5506169	077040	Sveti Andrej (NN)	2002	51
			2002	175							
5506017	077003	Dole pod Trojico			1992	preimenovanje	5506017	077003	Dole pod Sv. Trojico		
077044	023051	Zalog pod Trojico			1998	preimenovanje	077044	023051	Zalog pod Sv. Trojico (Sp.ob)	1991	61
						(sprememb.obč.)		(077044)			
077015	023050	Kokošnje	1991	89	1998	sprememba občin	077015	023050	Kokošnje (Sp.ob)	1991	89
								(077015)			
078 Moravske Toplice											
5536076	078017	Moravci			1983	preimenovanje	5536076	078017	Moravske Toplice		
5536122	078027	Tešanovci	1981	480	1989	izločitev-priključ.	5536118	078026	Suhi Vrh	1981	109
			1991	416						1991	84
079 Mozirje											
5535002	079001	Brezje	1981	262	1988	izločitev-priključ.	5535025	079009	Mozirje	1981	1576
			1991	238						1991	1906
5535022	079008	Loke pri Mozirju	1981	360	1988	izločitev-priključ.	5535025	079009	Mozirje	1991	1906
			1991	234							
5535019	079007	Ljubija	1981	410	1988	izločitev-priključ.	5535025	079009	Mozirje	1991	1906
			1991	438							
5535011	-	Homec-Brdo	1991	131	1994	razdelitev celega naselja	5535011	079005	Homec (NN)	2002	99
					1994	razdelitev celega naselja	5535062	083001	Brdo (NN)	2002	47
079012	083015	Prihova	1991	185	1998	sprem. obm. občine	079012	083015	Prihova	1991	185
080 Murska Sobota											
5536018	080002	Čemelavci	1981	1216	1984	izločitev-priključ.	5536131	080011	Veščica pri Murski Soboti	1981	392
			1991	1470						1991	408
5536131	080011	Veščica pri Murski Soboti	1981	392	1984	izločitev-priključ.	5536018	080002	Čemelavci	1981	1216
			1991	408						1991	1417
080002	080002	Čemelavci	1991	1470	2002	izločitev dela nas.	080012	080012	Pušča (NN)	2002	ocena: 530
			2002	1741							
		30.6.04 - CRP	2004	1227					30.6.04 - CRP	2004	557
081 Muta											
5543007	081001	Gortina	1981	519	1984	izločitev-priključ.	5543015	081003	Muta	1981	2104
			1991	524						1991	2419
5543020	081005	Podlipje	1981	309	1984	izločitev-priključ.	5543015	081003	Muta	1991	2419
			1991	305							
5543001	081006	Branik nad Muto			1993	preimenovanje	5543001	081006	Sv. Jernej nad Muto		
5543020	081005	Podlipje			1994	preimenovanje	5543020	081005	Sv. Primož nad Muto		
082 Naklo											
5518056	-	Pivka	1981	299	1983	priključitev v celot	5518048	082005	Naklo	1981	1172
										1991	1451
5518042	082004	Malo Naklo	1981	51	1984	izločitev-priključ.	5518011	082002	Cegelnica	1981	156
			1991	17						1991	261
5518048	082005	Naklo	1981	1172	1984	izločitev-priključ.	5518011	082002	Cegelnica		kot zgoraj
			1991	1451							

3. Pregled teritorialnih sprememb pri naseljih od leta 1971 do leta 2006 po občinah in število prebivalcev v teh naseljih pred teritorialno spremembo in po njej (po podatkih iz popisov prebivalstva) (nadaljevanje)

Šifra		Naselje, ki je teritorialno spremenjeno in število prebivalstva ob popisih			Leto spremembe	Vrsta spremembe	Naselje, ki je teritorialno spremenjeno, povečano oz. preimenovano, novonastalo naselje (NN), sprememba občine (Sp.ob) in število prebivalstva ob popisih				
v času spremembe	današnja	občina, naselje (ime)	leto popisa, podatek iz CRP	število prebivalcev ¹⁾			šifra v času spremembe	današnja šifra in šifra iz leta 1995 ²⁾	naselje (ime)	leto popisa, podatek iz CRP	število prebivalcev ¹⁾
083 Nazarje											
5535003	083002	Čreta pri Kokarju			1990	preimenovanje	5535003	083002	Čreta pri Kokarjah		
5535011	-	Homec-Brdo	1991	131	1994	razdelitev celega naselja	5535011	079005	Homec (NN)	2002	99
					1994	razdelitev celega naselja	5535062	083001	Brdo (NN)	2002	47
079012	083015	Prihova	1991	185	1998	sprem. obm. občine	079012	083015	Prihova	1991	185
084 Nova Gorica											
5537075	084026	Nova Gorica	1981	17481	1988	izločitev dela nas.	5537134	084039	Solkan (NN)	1991	3324
			1991	14638							
5537072	084023	Mrijaki			1993	preimenovanje	5537072	084023	Merljaki		
084034	084034	Ravnica	1991	245	1997	izločitev dela nas.	084056	084056	Podgozd (NN)	2002	44
			2002	225							
084037	084037	Rožna dolina	1991	1050	2001	izločitev-priključ.	084018	084018	Loke	1991	214
			2002	1091						2002	256
084015	084015	Grgarske Ravne	2002	165	2004	izločitev dela nas.	084057	084057	Dragovica (NN)		
		30. 6. 04 - CRP	2004	115					30. 6. 04 - CRP	2004	57
084015	084015	Grgarske Ravne	2002	165	2004	izločitev-priključ.	084057	084057	Dragovica		
		30. 6. 04 - CRP	2004	115					30. 6. 04 - CRP	2004	57
084018	084018	Loke	2002	256	2005	izločitev-priključ.	084001	084001	Ajševica	2002	261
		31.12. 04 - CRP	2004	274					31.12. 04 - CRP	2004	276
		30. 6. 05 - CRP	2005	275					30. 6. 05 - CRP	2005	278
084018	084018	Loke	2002	256	2005	izločitev-priključ.	084037	084037	Rožna Dolina	2002	1091
		31.12. 04 - CRP	2004	274					31.12. 04 - CRP	2004	1089
		30. 6. 05 - CRP	2005	275					30. 6. 05 - CRP	2005	1080
084037	084037	Rožna Dolina	2002	1091	2005	izločitev-priključ.	084001	084001	Ajševica	2002	261
		31.12. 04 - CRP	2004	1089					31.12. 04 - CRP	2004	276
		30. 6. 05 - CRP	2005	1080					30. 6. 05 - CRP	2005	278
084037	084037	Rožna Dolina	2002	1091	2005	izločitev-priključ.	084016	084016	Kromberk	2002	1820
		31.12. 04 - CRP	2004	1089					31.12. 04 - CRP	2004	1886
		30. 6. 05 - CRP	2005	1080					30. 6. 05 - CRP	2005	1884
084011	084001	Ajševica	2002	261	2005	izločitev-priključ.	084037	084037	Rožna Dolina	2002	1091
		31.12. 04 - CRP	2004	276					31.12. 04 - CRP	2004	1089
		30. 6. 05 - CRP	2005	278					30. 6. 05 - CRP	2005	1080
085 Novo mesto											
5538013	-	Brod	1971	247	1979	priključitev v celot	5538201	085132	Novo mesto	1971	9668
										1981	19741
5538014	-	Bršljin	1971	520	1979	priključitev v celot	5538201	085132	Novo mesto	1981	19741
5538017	-	Cegelnica pri Novem mestu	1971	307	1979	priključitev v celot	5538201	085132	Novo mesto	1981	19741
5538047	-	Dolenje Kamence	1971	316	1979	priključitev v celot	5538201	085132	Novo mesto	1981	19741
5538112	-	Gotna vas	1971	470	1979	priključitev v celot	5538201	085132	Novo mesto	1981	19741
5538118	-	Groblje	1971	34	1979	priključitev v celot	5538201	085132	Novo mesto	1981	19741
5538138	-	Irča vas	1971	376	1979	priključitev v celot	5538201	085132	Novo mesto	1981	19741
5538144	-	Jedinščica	1971	132	1979	priključitev v celot	5538201	085132	Novo mesto	1981	19741
5538159	-	Krka	1971	141	1979	priključitev v celot	5538201	085132	Novo mesto	1981	19741
5538168	-	Ločna	1971	246	1979	priključitev v celot	5538201	085132	Novo mesto	1981	19741
5538174	-	Mačkovec pod Trško Goro	1971	192	1979	priključitev v celot	5538201	085132	Novo mesto	1981	19741
5538177	-	Mala Bučna vas	1971	239	1979	priključitev v celot	5538201	085132	Novo mesto	1981	19741
5538199	-	Muhaber	1971	288	1979	priključitev v celot	5538201	085132	Novo mesto	1981	19741
5538227	-	Potočna vas	1971	113	1979	priključitev v celot	5538201	085132	Novo mesto	1981	19741
5538239	-	Ragovo	1971	95	1979	priključitev v celot	5538201	085132	Novo mesto	1981	19741
5538247	-	Regrča vas	1971	587	1979	priključitev v celot	5538201	085132	Novo mesto	1981	19741
5538293	-	Šmihel pri Novem mestu	1971	504	1979	priključitev v celot	5538201	085132	Novo mesto	1981	19741
5538303	-	Velika Bučna vas	1971	185	1979	priključitev v celot	5538201	085132	Novo mesto	1981	19741

3. Pregled teritorialnih sprememb pri naseljih od leta 1971 do leta 2006 po občinah in število prebivalcev v teh naseljih pred teritorialno spremembo in po njej (po podatkih iz popisov prebivalstva) (nadaljevanje)

Šifra		Naselje, ki je teritorialno spremenjeno in število prebivalstva ob popisih			Leto spremembe	Vrsta spremembe	Naselje, ki je teritorialno spremenjeno, povečano oz. preimenovano, novonastalo naselje (NN), sprememba občine (Sp.ob) in število prebivalstva ob popisih				
v času spremembe	današnja	občina, naselje (ime)	leto popisa, podatek iz CRP	število prebivalcev ¹⁾			šifra v času spremembe	današnja šifra in šifra iz leta 1995 ²⁾	naselje (ime)	leto popisa, podatek iz CRP	število prebivalcev ¹⁾
5538304	-	Velika Cikava	1971	51	1979	priključitev v celot	5538201	085132	Novo mesto	1981	19741
5538347	-	Žabja vas	1971	761	1979	priključitev v celot	5538201	085132	Novo mesto	1981	19741
5538160	-	Kunče	1971	-	1979	priključitev v celot	5538201	085132	Novo mesto	1981	19741
5538229	085156	Potov Vrh	1981	251	1984	izločitev dela nas.	5538355	085142	Petelinjek (NN)	1991	148
5538258	085174	Sela pri Ratežu	1981	111	1984	izločitev dela nas.	5538355	085142	Petelinjek (NN)	1991	148
5538266	085181	Smolenja vas	1981	426	1984	izločitev dela nas.	5538355	085142	Petelinjek (NN)	1991	148
5538204	-	Obrh pri Šmarjeti	1981	104	1985	priključitev v celot	5538291	085198	Šmarješke Toplice	1981	138
5538011	085008	Brezovica	1981	163	1985	izločitev-priključ.	5538291	085198	Šmarješke Toplice	1991	427
5538074	085047	Družinska vas	1981	336	1985	izločitev-priključ.	5538291	085198	Šmarješke Toplice	1991	427
5538280	085192	Strelac	1981	46	1985	izločitev-priključ.	5538291	085198	Šmarješke Toplice	1991	427
5538121	085077	Gumberk	1981	69	1985	izločitev-priključ.	5538052	119011	Dolenje Moko Polje (Sp.ob)	1981	123
5538268	085183	Srebniče	1981	100	1987	izločitev-priključ.	5538228	085155	Potok pri Gorenji Straži	1981	150
5538228	085155	Potok pri Gorenji Straži	1981	86	1987	preimenovanje	5538228	085155	Potok	1991	180
5538231	085158	Prapreče pri Gorenji Straži	1981	80	1987	preimenovanje	5538231	085158	Prapreče pri Straži	1991	-
5538053	157005	Dolenje Polje	1981	86	1987	izločitev-priključ.	5538085	-	Gorenja Straža (Sp.ob)	1981	1058
5538040	-	Dolenja Straža	1981	438	1987	združitev naselij	5538356	085191	Straža (NN)	1991	1878
5538085	-	Gorenja Straža	1981	1058	1987	združitev naselij	5538356	085191	Straža (NN)	1991	1878
5538131	-	Hruševac	1981	110	1987	združitev naselij	5538356	085191	Straža (NN)	1991	1878
5538256	-	Sela pri Gorenji Straži	1981	66	1987	združitev naselij	5538356	085191	Straža (NN)	1991	1878
5538337	085232	Zagrad pri Otočcu	1991	28	1992	izločitev-priključ.	5538210	085138	Otočec	1991	475
5538314	085214	Veliki Slatnik	2002	33	1992	izločitev dela nas.	5538357	085103	Križe (NN)	2002	683
5538229	085156	Potov Vrh	1991	152	1992	izločitev dela nas.	5538357	085103	Križe (NN)	2002	88
5538305	085207	Velike Brusnice	2002	127	1992	izločitev dela nas.	5538357	085103	Križe (NN)	2002	88
5538338	085233	Zajčji Vrh pri Stopičah	1991	483	1992	izločitev dela nas.	5538067	085042	Dolž	1991	267
5538261	085176	Sela pri Zajčjem Vrh	2002	93	1992	izločitev dela nas.	5538067	085042	Dolž	2002	305
5538212	085140	Pangrč Grm	1991	51	1992	izločitev dela nas.	5538067	085042	Dolž	2002	305
5538331	085227	Vrhe pri Dolžu	2002	53	1992	izločitev dela nas.	5538067	085042	Dolž	2002	305
5538331	085227	Vrhe pri Dolžu	1991	68	1992	preimenovanje	5538331	085227	Vrhe	2002	59
5538003	085002	Birčna vas	1991	326	1992	preimenovanje	5538331	085227	Vrhe	2002	59
5538312	085212	Veliki Podluben	2002	365	1992	izločitev-priključ.	5538301	085205	Uršna sela	1991	546
085162	085162	Radovlja	1991	102	1992	izločitev-priključ.	5538301	085205	Uršna sela	2002	588
085177	085177	Sela pri Zburah	2002	92	1996	izločitev dela nas.	085242	085242	Koglo (NN)	2002	43
085237	085237	Žaloviče	1991	108	1996	izločitev dela nas.	085242	085242	Koglo (NN)	2002	43
085137	121039	Osrečje	2002	152	1996	izločitev dela nas.	085242	085242	Koglo (NN)	2002	43
085156	085156	Potov Vrh	1991	55	1996	izločitev dela nas.	085242	085242	Koglo (NN)		kot zgoraj
085061	085061	Žaloviče	2002	22	1996	izločitev dela nas.	085242	085242	Koglo (NN)		"
			1991	108	1996	izločitev dela nas.	085242	085242	Koglo (NN)		"
			2002	93							
			1991	84	1998	sprem. obm. občine	085137	121039	Osrečje	1991	84
			1991	84	1998	sprem. obm. občine	085137	121039	Osrečje	1991	84
			2002	84	1999	izločitev-priključ.	085165	085165	Ratež	1991	328
			2002	157						2002	377
			2002	157						2002	377
			2004	78	2005	izločitev-priključ.	085002	085002	Birčna vas	2002	365
			2004	82						2004	385
			2005	84						2005	383

3. Pregled teritorialnih sprememb pri naseljih od leta 1971 do leta 2006 po občinah in število prebivalcev v teh naseljih pred teritorialno spremembo in po njej (po podatkih iz popisov prebivalstva) (nadaljevanje)

Šifra		Naselje, ki je teritorialno spremenjeno in število prebivalstva ob popisih			Leto spremembe	Vrsta spremembe	Naselje, ki je teritorialno spremenjeno, povečano oz. preimenovano, novonastalo naselje (NN), sprememba občine (Sp.ob) in število prebivalstva ob popisih				
v času spremembe	današnja	občina, naselje (ime)	leto popisa, podatek iz CRP	število prebivalcev ¹⁾			šifra v času spremembe	današnja šifra in šifra iz leta 1995 ²⁾	naselje (ime)	leto popisa, podatek iz CRP	število prebivalcev ¹⁾
171 Oplotnica											
5550025	171006	Gorica	1981	140	1988	izločitev-priključ.	5550065	171013	Oplotnica	1981	1319
			1991	191				(113066)		1991	1312
171002	171002	Brezje			1998	preimenovanje	171002	171002	Brezje pri Oplotnici		
								(113003)			
171005	171005	Dobrova			1998	preimenovanje	171005	171005	Dobrova pri Prihovi		
								(113015)			
171006	171006	Gorica			1998	preimenovanje	171006	171006	Gorica pri Oplotnici		
								(113025)			
171017	171017	Straža			1998	preimenovanje	171017	171017	Straža pri Oplotnici		
								(113100)			
087 Ormož											
5539003	087003	Cerovec			1980	preimenovanje	5539003	087003	Cerovec Stanka Vraza		
087005	087005	Dobrava	1991	153	2001	izločitev-priključ.	087041	087041	Ormož	1991	2298
			2002	130						2002	2210
087037	087037	Mihalovci	2005	205	2005	izločitev dela nas.	087082	087082	Svetinje	2005	ocena:30
		30. 6. 2005 - CRP							30. 6. 2005 - CRP		
089 Pesnica											
5567010	-	Rošpoh	1981	981	1982	razdelitev celega naselja	5565066	055011	Rošpoh - del (NN) (Sp.ob)	1991	234
					1982	razdelitev celega naselja	5567010	070035	Rošpoh - del (NN)	1991	720
5564026	-	Kušernik - del	1991	28	1994	priključitev v celot (sprememba obč.)	089009	089009	Kušernik (Sp.ob)	1991	70
										2002	102
5565021	089009	Kušernik - del			1994	preimenovanje	089009	089009	Kušernik		
5564010	089002	Dragučova	1991	259	1994	sprem. obm. občine	5564010	089002	Dragučova (Sp.ob)	1991	259
5564031	089010	Ložane	1991	106	1994	sprem. obm. občine	5564031	089010	Ložane (Sp.ob)	1991	106
5564043	089012	Pernica	1991	291	1994	sprem. obm. občine	5564043	089012	Pernica (Sp.ob)	1991	291
5564074	089025	Vosek	1991	313	1994	sprem. obm. občine	5564074	089025	Vosek (Sp.ob)	1991	313
5564076	089026	Vukovje	1991	376	1994	sprem. obm. občine	5564076	089026	Vukovje (Sp.ob)	1991	376
090 Piran/Pirano											
090011	090011	Raven			1995	preimenovanje	090011	090011	Sveti Peter		
090008	090008	Seča/Sezza	1991	799	1995	izločitev-priključ.	090002	090002	Lucija/Lucia	1991	5426
			2002	942						2002	5792
091 Pivka											
5541006	091024	Dolane			1990	preimenovanje	5541006	091024	Šmihel		
5541028	091011	Nadanje selo	1991	122	1994	izločitev dela nas.	091019	091019	Ribnica (NN)	2002	14
			2002	104							
5541024	091010	Mala Pristava	1991	75	1994	izločitev dela nas.	091019	091019	Ribnica (NN)	2002	14
			2002	74							
5541031	091014	Nova Sušica	1991	111	1994	izločitev dela nas.	091019	091019	Ribnica (NN)	2002	14
			2002	101							
5541049	091022	Stara Sušica	1991	69	1994	izločitev dela nas.	091019	091019	Ribnica (NN)	2002	14
			2002	60							
5541018	091008	Kal	1991	339	1994	izločitev-priključ.	5541006	091024	Šmihel	1991	81
			2002	313						2002	117
5541017	091007	Jurišče	1991	199	1994	izločitev-priključ.	5541033	091015	Palčje	1991	226
			2002	168						2002	208
5541033	091015	Palčje	1991	226	1994	izločitev-priključ.	5541017	091007	Jurišče	1991	199
			2002	208						2002	168
091019	091019	Ribnica	1991	-	1994	izločitev-priključ.	091014	091014	Nova Sušica	1991	111
			2002	14						2002	101

3. Pregled teritorialnih sprememb pri naseljih od leta 1971 do leta 2006 po občinah in število prebivalcev v teh naseljih pred teritorialno spremembo in po njej (po podatkih iz popisov prebivalstva) (nadaljevanje)

Šifra		Naselje, ki je teritorialno spremenjeno in število prebivalstva ob popisih			Leto spremembe	Vrsta spremembe	Naselje, ki je teritorialno spremenjeno, povečano oz. preimenovano, novonastalo naselje (NN), sprememba občine (Sp.ob) in število prebivalstva ob popisih				
v času spremembe	današnja	občina, naselje (ime)	leto popisa, podatek iz CRP	število prebivalcev ¹⁾			šifra v času spremembe	današnja šifra in šifra iz leta 1995 ²⁾	naselje (ime)	leto popisa, podatek iz CRP	število prebivalcev ¹⁾
091019	091019	Ribnica	1991	-	1994	izločitev-priključ.	091022	091022	Stara Sušica	1991	69
091025	091025	Tabor nad Knežakom			2000	preimenovanje	091025	091025	Šilentabor	2002	60
091027	091027	Velika Pristava	1991	54	2001	izločitev-priključ.	091018	091018	Pivka	1991	2105
			2002	51						2002	2059
092 Podčetrtek											
092028	092028	Slake	1991	75	1995	izločitev-priključ.	092018	092018	Podčetrtek	1991	449
										2002	532
092028	092028	Slake	1991	75	1995	izločitev-priključ.	092036	092036	Virštanj	1991	176
										2002	188
092028	-	Slake	1991	75	1995	združitev naselij	092039	092039	Olimje (NN)	2002	250
092030	-	Sopote	1991	198	1995	združitev naselij	092039	092039	Olimje (NN)	2002	250
092029	092029	Sodna vas	1991	172	1995	izločitev-priključ.	092018	092018	Podčetrtek	1991	449
			2002	80						2002	532
172 Podlehnik											
5542062	-	Gruškovje	1971	485	1974	razdelitev celega naselja (priključ.)	5542185	135034	Trdobojci	1971	198
					1974	(izloč. dela nas.)	5542220	172009 (135028)	Spodnje Gruškovje (NN)	1981	179
					1974	(izloč. dela nas.)	5542223	172013 (135043)	Zgornje Gruškovje (NN)	1981	181
5542093	172005	Ložina	1971	158	1979	izločitev-priključ.	5542093	135038	Velika Varnica (Sp.ob)	1971	346
			1981	83		(sprememba obč.)				1981	351
093 Podvelka											
5543009	093003	Janževski Vrh	1991	367	1994	izločitev dela nas (sprememba obč.)	093016	177005 (093016)	Zgornji Janževski Vrh (NN)	2002	33
5543012	093006	Kozji Vrh	1991	230	1994	izločitev dela nas (sprememba obč.)	101014	101014	Zgornji Kozji Vrh (NN)	2002	154
			2002	52							
5543012	093006	Kozji Vrh	1991	230	1994	izločitev-priključ. (sprememba obč.)	101005	101005	Remšnik (Sp.ob)	1991	242
			2002	52						2002	240
5543013	093007	Lehen na Pohorju	1991	309	1994	izločitev dela nas (sprememba obč.)	093017	177006 (093017)	Zgornji Lehen na Pohorju (NN)	2002	112
5543016	-	Orlica	1991	245	1994	razdelitev celega naselja	093015	177004 (093015)	Zgornja Orlica (NN)	2002	97
					1994	razdelitev celega naselja (sprememba obč.)	101006	101006	Spodnja Orlica (NN)	2002	115
200 Poljčane											
5550073	200000	Poljčane	1981	1152	1988	izločitev-priključ.	5550092	200000 (113093)	Spodnje Poljčane	1981	437
			1991	1192						1991	499
5550092	200000	Spodnje Poljčane	1981	437	1988	izločitev-priključ.	5550073	200000 (113074)	Poljčane	1981	1152
			1991	499						1991	1192
200000	200000	Globoko			1998	preimenovanje	200000	200000 (113024)	Globoko ob Dravinji		
200000	200000	Hrastovec			1998	preimenovanje		200000 (113027)	Hrastovec pod Bočem		
094 Postojna											
5541052	094032	Strmica			1994	preimenovanje	5541052	094032	Strmica		
5541052	094032	Strmica	1991	103	1994	izločitev dela nas.	094094	094094	Lohača (NN)	2002	25
			2002	80							
5541010	094006	Goriče	1991	172	1994	izločitev dela nas.	094004	094004	Dilce (NN)	2002	131
			2002	73							

3. Pregled teritorialnih sprememb pri naseljih od leta 1971 do leta 2006 po občinah in število prebivalcev v teh naseljih pred teritorialno spremembo in po njej (po podatkih iz popisov prebivalstva) (nadaljevanje)

Šifra		Naselje, ki je teritorialno spremenjeno in število prebivalstva ob popisih			Leto spremembe	Vrsta spremembe	Naselje, ki je teritorialno spremenjeno, povečano oz. preimenovano, novonastalo naselje (NN), sprememba občine (Sp.ob) in število prebivalstva ob popisih				
v času spremembe	današnja	občina, naselje (ime)	leto popisa, podatek iz CRP	število prebivalcev ¹⁾			šifra v času spremembe	današnja šifra in šifra iz leta 1995 ²⁾	naselje (ime)	leto popisa, podatek iz CRP	število prebivalcev ¹⁾
5541066	-	Zalog	1991	196	1994	priključitev v celot	5541038	094021	Postojna	1991	8238
										2002	8548
5541014	094008	Hrašče	1991	341	1994	izločitev-priključ.	5541015	094009	Hrenovica	1991	184
			2002	351						2002	185
5541015	094009	Hrenovica	1991	184	1994	izločitev-priključ.	5541014	094008	Hrašče	1991	341
			2002	185						2002	351
5541037	094020	Planina	1991	549	1994	izločitev-priključ.	5541038	094021	Postojna	1991	8238
			2002	647						2002	8548
174 Prebold											
5562020	174007	Gornja vas pri Preboldu			1991	preimenovanje	5562020	174007	Sveti Lovrenc (145074)		
174004	174004	Marija Reka	2002	236	2005	izločitev-priključ.	129006	129006	Knezdol (Sp.ob)	2002	222
		31.12. 04 - CRP	2004	231					31.12. 04 - CRP	2004	224
		30.6. 05 - CRP	2005	223					30.6. 05 - CRP	2005	220
175 Prevalje											
175004	175004	Zgornja Jamnica			1998	preimenovanje	175004	175004	Jamnica (103028)		
103025	103025	Uršlja Gora	1991	33							
			2002	z	1998	izločitev-priključ. (sprememba obč.)	175005	175005	Kot pri Prevaljah (103008) (Sp.ob)	1991	78
										2002	144
103014	103014	Podkraj	1991	119	1998	izločitev-priključ. (sprememba obč.)	175005	175005	Kot pri Prevaljah (103008) (Sp.ob)		kot zgoraj
			2002	74							
103012	103012	Navrški Vrh	1991	75	1998	izločitev-priključ. (sprememba obč.)	175012	175012	Zagrad (Sp.ob) (103026)	1991	114
			2002	44						2002	169
103004	103004	Dobja vas	1991	724	1998	izločitev-priključ. (sprememba obč.)	175009	175009	Prevalje (Sp.ob) (103017)	1991	4352
			2002	710						2002	4504
103020	103020	Stražišče	1991	373	1998	izločitev-priključ. (sprememba obč.)	175009	175009	Prevalje (Sp.ob) (103017)		kot zgoraj
			2002	214							
175009	175009	Prevalje	1991	4352	1999	izločitev dela nas.	175013	175013	Stražišče (NN)	2002	155
			2002	4504							
096 Ptuj											
5542161	159006	Spodnja Hajdina	1991	1028	1992	izločitev-priključ. (sprememba obč.)	5542135	096016	Ptuj (Sp.ob)	1991	11269
			2002	195						2002	18339
5542016	-	Brstje	1991	174	1992	priključitev v celot	"	"	Ptuj		kot zgoraj
5542017	-	Budina	1991	840	1992	priključitev v celot	"	"	"		"
5542081	-	Krčevina pri Ptuj	1991	324	1992	priključitev v celot	"	"	"		"
5542113	-	Nova vas pri Ptuj	1991	1236	1992	priključitev v celot	"	"	"		"
5542114	-	Orešje	1991	433	1992	priključitev v celot	"	"	"		"
5542137	-	Rabelčja vas	1991	1414	1992	priključitev v celot	"	"	"		"
5542141	-	Rogoznica	1991	560	1992	priključitev v celot	"	"	"		"
5542182	-	Štuki	1991	1534	1992	priključitev v celot	"	"	"		"
5542195	-	Vičava	1991	381	1992	priključitev v celot	"	"	"		"
5542211	-	Žabjak	1991	303	1992	priključitev v celot	"	"	"		"
097 Puconci											
5536097	097015	Predanovci	1981	233	1984	izločitev-priključ.	5536006	097004	Brezovci	1981	236
			1991	214						1991	278
099 Radeče											
5520062	099022	Podkraj - del			1986	preimenovanje	5520112	099022	Zavrate		
5520053	099012	Njivice	1981	390	1986	izločitev-priključ.	5520067	099016	Radeče	1981	1855
			1991	124						1991	2452

3. Pregled teritorialnih sprememb pri naseljih od leta 1971 do leta 2006 po občinah in število prebivalcev v teh naseljih pred teritorialno spremembo in po njej (po podatkih iz popisov prebivalstva) (nadaljevanje)

Šifra		Naselje, ki je teritorialno spremenjeno in število prebivalstva ob popisih			Leto spremembe	Vrsta spremembe	Naselje, ki je teritorialno spremenjeno, povečano oz. preimenovano, novonastalo naselje (NN), sprememba občine (Sp.ob) in število prebivalstva ob popisih				
v času spremembe	današnja	občina, naselje (ime)	leto popisa, podatek iz CRP	število prebivalcev ¹⁾			šifra v času spremembe	današnja šifra in šifra iz leta 1995 ²⁾	naselje (ime)	leto popisa, podatek iz CRP	število prebivalcev ¹⁾
5520102	099020	Vrhovo	1991 2002	250 254	1994	izločitev-priključ.	5520040	099009	Log pri Vrhovem	1991 2002	65 84
5520040	099009	Log pri Vrhovem	1991 2002	65 84	1994	izločitev-priključ.	5520066	099015	Prapretno	1991 2002	87 89
057042	099023	Obrežje	2002	166	1998	sprememba občin	057043	099023	Obrežje (Sp.ob)	2002	166
101 Radlje ob Dravi											
5543019	101008	Planina			1993	preimenovanje	5543019	101008	Sv. Anton na Pohorju		
5543004	101009	Brezovec			1993	preimenovanje	5543004	101009	Sv. Trije Kralji		
5543029	101010	Suhi Vrh pri Radljah			1993	preimenovanje	5543029	101010	Št. Janž pri Radljah		
5543016	-	Orlica	1991	245	1994	razdelitev celega naselja (sprem.ob)	177004	177004 (093015)	Zgornja Orlica (NN)	2002	97
					1994	razdelitev celega naselja (sprem.ob)	101006	101006	Spodnja Orlica (NN)	2002	115
5543012	093006	Kozji Vrh	1991 2002	230 52	1994	izločitev dela nas. (sprememba obč.)	101014	101014	Zgornji Kozji Vrh (NN)	2002	154
5543012	093006	Kozji Vrh	1991 2002	230 52	1994	izločitev-priključ. (sprememba obč.)	101005	101005	Remšnik (Sp.ob)	1991 2002	242 240
102 Radovljica											
102032	102032	Praproče			1999	preimenovanje	102032	102032	Praproče		
103 Ravne na Koroškem											
5545024	101013	Podgora	1991 2002	258 303	1992	izločitev-priključ.	5545015	103009	Kotlje	1991 2002	758 1008
103025	103025	Uršlja Gora	1991 2002	33 z	1998	izločitev-priključ. (sprememba obč.)	175005	175005 (103008)	Kot pri Prevaljah (Sp.ob)	1991 2002	78 144
103014	103014	Podkraj	1991 2002	119 74	1998	izločitev-priključ. (sprememba obč.)	175005	175005 (103008)	Kot pri Prevaljah (Sp.ob)		kot zgoraj
103012	103012	Navrški Vrh	1991 2002	75 44	1998	izločitev-priključ.	103004	103004	Dobja vas	1991 2002	724 710
103012	103012	Navrški Vrh	1991 2002	75 44	1998	izločitev-priključ. (sprememba obč.)	175012	175012 (103026)	Zagrad (Sp.ob)	1991 2002	114 169
103004	103004	Dobja vas	1991 2002	724 710	1998	izločitev-priključ. (sprememba obč.)	175009	175009 (103017)	Prevalje (Sp.ob)	1991 2002	4352 4504
103020	103020	Stražišče	1991 2002	373 214	1998	izločitev-priključ. (sprememba obč.)	175009	175009 (103017)	Prevalje (Sp.ob)		kot zgoraj
201 Renče - Vogrsko											
084002	-	Arčoni	1991	127	2000	priključitev v celot	201000	201000	Renče	1991 2002	217 1857
084021	-	Lukežiči	1991	228	2000	priključitev v celot	201000	201000	Renče	2002	1857
084022	-	Martinuči	1991	137	2000	priključitev v celot	201000	201000	Renče	2002	1857
084023	-	Merljaki	1991	299	2000	priključitev v celot	201000	201000	Renče	2002	1857
084024	-	Mohorini	1991	138	2000	priključitev v celot	201000	201000	Renče	2002	1857
084036	-	Renški Podkraj	1991	319	2000	priključitev v celot	201000	201000	Renče	2002	1857
084055	-	Žigoni	1991	303	2000	priključitev v celot	201000	201000	Renče	2002	1857
104 Ribnica											
5546015	104015	Dolenji Lazi	1981 1991	312 252	1985	izločitev dela nas.	5546091	104027	Grič (NN)	1991	283

3. Pregled teritorialnih sprememb pri naseljih od leta 1971 do leta 2006 po občinah in število prebivalcev v teh naseljih pred teritorialno spremembo in po njej (po podatkih iz popisov prebivalstva) (nadaljevanje)

Šifra		Naselje, ki je teritorialno spremenjeno in število prebivalstva ob popisih			Leto spremembe	Vrsta spremembe	Naselje, ki je teritorialno spremenjeno, povečano oz. preimenovano, novonastalo naselje (NN), sprememba občine (Sp.ob) in število prebivalstva ob popisih				
v času spremembe	današnja	občina, naselje (ime)	leto popisa, podatek iz CRP	število prebivalcev ¹⁾			šifra v času spremembe	današnja šifra in šifra iz leta 1995 ²⁾	naselje (ime)	leto popisa, podatek iz CRP	število prebivalcev ¹⁾
177 Ribnica na Pohorju											
5543009	093003	Janževski Vrh	1991	367	1994	izločitev dela nas (sprememba obč.)	093016	177005 (093016)	Zgornji Janževski Vrh (NN)	2002	33
5543013	093007	Lehen na Pohorju	1991	309	1994	izločitev dela nas (sprememba obč.)	093017	177006 (093017)	Zgornji Lehen na Pohorju (NN)	2002	112
5543016	-	Orlica	1991	245	1994	razdelitev celega naselja (sprem.ob)	093015	177004 (093015)	Zgornja Orlica (NN)	2002	97
					1994	razdelitev celega naselja (sprem.ob)	101006	101006	Spodnja Orlica (NN)	2002	115
106 Rogaška Slatina											
5554079	-	Ločen Dol	1971	165	1979	priključitev v celot	5554120	106024	Rogaška Slatina	1971	1830
5554158	106003	Tržišče	1971	704	1979	izločitev-priključ.	5554120	106024	Rogaška Slatina	1981	4286
5554118	106022	Ratanska vas	1971	455	1979	izločitev-priključ.	5554120	106024	Rogaška Slatina	1981	4286
5554151	106031	Tekačevo	1971	302	1979	izločitev-priključ.	5554120	106024	Rogaška Slatina	1981	4286
5554136	106027	Spodnje Sečovo	1971	392	1979	izločitev-priključ.	5554120	106024	Rogaška Slatina	1981	4286
5554114	106020	Pmek	1971	119	1979	izločitev-priključ.	5554120	106024	Rogaška Slatina	1981	4286
5554119	106023	Rjavica	1971	146	1979	izločitev-priključ.	5554120	106024	Rogaška Slatina	1981	4286
5554143	106029	Strmec pri Rogatcu	1991	200	1993	izločitev-priključ.	5554141	106030	Stojno selo	1991	376
5554141	106030	Stojno selo	2002	171	1993	preimenovanje	5554141	106030	Sveti Florijan	2002	359
5554143	106029	Strmec pri Rogatcu			1993	preimenovanje	5554143	106029	Strmec pri Svetem Florijanu		
106028	106028	Spodnji Gabrnik			2002	preimenovanje	106028	106028	Spodnji Gabernik		
106041	106041	Zgornji Gabrnik			2002	preimenovanje	106041	106041	Zgornji Gabernik		
106033	106033	Tržišče	2002	172	2002	izločitev-priključ.	106024	106024	Rogaška Slatina	2002	4801
		30. 6. 04 - CRP	2004	161						2004	4851
106031	106031	Tekačevo	2002	243	2002	izločitev-priključ.	106024	106024	Rogaška Slatina	2002	4801
		30. 6. 04 - CRP	2004	227						2004	4851
106026	106026	Spodnje Nagonje	2002	308	2002	izločitev-priključ.	106024	106024	Rogaška Slatina	2002	4801
		30. 6. 04 - CRP	2004	275						2004	4851
106022	106022	Ratanska vas	2002	114	2002	izločitev-priključ.	106024	106024	Rogaška Slatina	2002	4801
		30. 6. 04 - CRP	2004	67						2004	4851
105 Rogašovci											
5536045	105010	Jurij			1990	preimenovanje	5536045	105010	Sveti Jurij		
107 Rogatec											
107001	107001	Brezovec pri Rogatcu	1991	98	1998	izločitev-priključ.	107005	107005	Rogatec	1991	1484
			2002	58						2002	1570
108 Ruše											
5568002	-	Bistrica pri Limbušu	1991	1084	1992	združitev naselij	5568029	108002	Bistrica ob Dravi (NN)	2002	1348
5568003	-	Bistrica pri Rušah	1991	325	1992	združitev naselij	5568029	108002	Bistrica ob Dravi (NN)	2002	1348
5568024	-	Vrhov Dol - del	1991	72	1992	priključitev v celot	5568011	108011	Log	1991	153
										2002	305
5568010	108010	Lobnica	1991	232	1992	izločitev-priključ.	5568016	108016	Ruše	1991	4705
			2002	182						2002	4571

3. Pregled teritorialnih sprememb pri naseljih od leta 1971 do leta 2006 po občinah in število prebivalcev v teh naseljih pred teritorialno spremembo in po njej (po podatkih iz popisov prebivalstva) (nadaljevanje)

Šifra		Naselje, ki je teritorialno spremenjeno in število prebivalstva ob popisih			Leto spremembe	Vrsta spremembe	Naselje, ki je teritorialno spremenjeno, povečano oz. preimenovano, novonastalo naselje (NN), sprememba občine (Sp.ob) in število prebivalstva ob popisih				
v času spremembe	današnja	občina, naselje (ime)	leto popisa, podatek iz CRP	število prebivalcev ¹⁾			šifra v času spremembe	današnja šifra in šifra iz leta 1995 ²⁾	naselje (ime)	leto popisa, podatek iz CRP	število prebivalcev ¹⁾
5568006	178002	Fala	1991 2002 2002	465 349 100	1994	izločitev dela nas.	108006	108006	Fala Grad (NN)	2002	120
108006	108006	Fala Grad			1999	preimenovanje	108005	108005	Fala		
108010	108010	Lobnica	1991 2002	232 182	2001	izločitev-priključ.	108016	108016	Ruše	1991 2002	4705 4571
178 Selnica ob Dravi											
5568006	178002	Fala	1991 2002	465 349	1994	izločitev dela nas.	108006	108006	Fala Grad (NN)	2002	120
108007	178003	Gradišče na Kozjaku	1991 2002	213 194	1994	izločitev dela nas.	108023	178009 (108023)	Sveti Duh na Ostrem Vrhu (NN)	2002	120
108025	178011	Vurmat - del	1991 2002	96 31	1994	izločitev dela nas.	108023	178009	Sveti Duh na Ostrem Vrhu (NN)	2002	120
108027	178013	Zgornji Boč	1991 2002	285 239	1994	izločitev dela nas.	108023	178009	Sveti Duh na Ostrem Vrhu (NN)	2002	120
108024	178010	Veliki Boč	1991 2002	120 100	1994	izločitev dela nas.	108023	178009	Sveti Duh na Ostrem Vrhu (NN)	2002	120
109 Semič											
5505073	109020	Kot pri Semiču	1981 1991	357 367	1990	izločitev-priključ.	5505127	109041	Sadinja vas	1981 1991	43 52
5505156	109053	Vavpča vas	1981 1991	180 208	1990	izločitev-priključ.	5505127	109041	Sadinja vas		kot zgoraj
5505133	109044	Semič	1981 1991	674 753	1990	izločitev-priključ.	5505156	109053	Vavpča vas	1981 1991	180 208
5505131	109042	Sela pri Semiču	1981 1991	94 106	1990	izločitev-priključ.	5505068	109018	Kašča	1981 1991	83 94
5505020	109008	Coklovca	1981 1991	59 74	1990	izločitev-priključ.	5505068	109018	Kašča		kot zgoraj
5505166	109056	Vrtača pri Semiču	1981 1991	165 134	1990	izločitev-priključ.	5505100	109030	Oskoršnica	1981 1991	50 53
5505148	109050	Štrekljevec	1981 1991	106 96	1990	izločitev-priključ.	5505110	109033	Podreber	1981 1991	66 58
5505066	109017	Kal	1981 1991	77 83	1990	izločitev-priključ.	5505110	109033	Podreber		kot zgoraj
5505077	109022	Krvavčji Vrh	1981 1991	85 79	1990	izločitev-priključ.	5505019	109007	Cerovec pri Črešnjevcu	1981 1991	65 61
5505113	109036	Praprot	1991 2002	42 53	2000	izločitev dela nas.	109057	109057	Sovinek (NN)	2002	73
5505100	109030	Oskoršnica	1991 2002	53 78	2000	izločitev dela nas.	109057	109057	Sovinek (NN)	2002	73
5505020	109008	Coklovca	1991	74	2000	izločitev dela nas.	109057	109057	Sovinek (NN)	2002	73
109008	-	Coklovca	1991	74	2001	priključitev v celot	109044	109044	Semič	1991 2002	753 1905
109012	-	Gaber pri Semiču	1991	74	2001	priključitev v celot	109044	109044	Semič	2002	1905
109018	-	Kašča	1991	94	2001	priključitev v celot	109044	109044	Semič	2002	1905
109020	-	Kot pri Semiču	1991	367	2001	priključitev v celot	109044	109044	Semič	2002	1905
109026	-	Mladica	1991	75	2001	priključitev v celot	109044	109044	Semič	2002	1905
109041	-	Sadinja vas	1991	52	2001	priključitev v celot	109044	109044	Semič	2002	1905
109042	-	Sela pri Semiču	1991	106	2001	priključitev v celot	109044	109044	Semič	2002	1905
109051	-	Trata	1991	22	2001	priključitev v celot	109044	109044	Semič	2002	1905
109053	-	Vavpča vas	1991	208	2001	priključitev v celot	109044	109044	Semič	2002	1905
109056	-	Vrtača pri Semiču	1991	134	2001	priključitev v celot	109044	109044	Semič	2002	1905
109052	109052	Trebnji Vrh	1991 2002	12 12	2001	izločitev-priključ.	109044	109044	Semič	1991 2002	753 1905
109037	109037	Preloge	1991 2002	6 4	2001	izločitev-priključ.	109044	109044	Semič	1991 2002	753 1905

3. Pregled teritorialnih sprememb pri naseljih od leta 1971 do leta 2006 po občinah in število prebivalcev v teh naseljih pred teritorialno spremembo in po njej (po podatkih iz popisov prebivalstva) (nadaljevanje)

Šifra		Naselje, ki je teritorialno spremenjeno in število prebivalstva ob popisih			Leto spremembe	Vrsta spremembe	Naselje, ki je teritorialno spremenjeno, povečano oz. preimenovano, novonastalo naselje (NN), sprememba občine (Sp.ob) in število prebivalstva ob popisih				
v času spremembe	današnja	občina, naselje (ime)	leto popisa, podatek iz CRP	število prebivalcev ¹⁾			šifra v času spremembe	današnja šifra in šifra iz leta 1995 ²⁾	naselje (ime)	leto popisa, podatek iz CRP	število prebivalcev ¹⁾
110 Sevnica											
5547064	110084	Obrežje pri Zidanem Mostu - del			1984	preimenovanje	5547127	110084	Slap		
5547105	-	Šmarje	1981	653	1989	priključitev v celot	5547092	110081	Sevnica	1981	4146
5547008	121001	Bučka	1991	118	1994	sprem. obm. občine	5547008	121001	Bučka	1991	118
5547015	121006	Dolenje Radulje	1991	89	1994	sprem. obm. občine	5547015	121006	Dolenje Radulje	1991	89
5547022	121008	Dule	1991	55	1994	sprem. obm. občine	5547022	121008	Dule	1991	55
5547025	121011	Gorenje Radulje	1991	75	1994	sprem. obm. občine	5547025	121011	Gorenje Radulje	1991	75
5547026	121014	Gornja Stara vas	1991	23	1994	sprem. obm. občine	5547026	121014	Gornja Stara vas	1991	23
5547033	121018	Jarčji Vrh	1991	40	1994	sprem. obm. občine	5547033	121018	Jarčji Vrh	1991	40
5547036	121020	Jerman Vrh	1991	61	1994	sprem. obm. občine	5547036	121020	Jerman Vrh	1991	61
5547060	121024	Močvirje	1991	54	1994	sprem. obm. občine	5547060	121024	Močvirje	1991	54
5547107	121031	Štrit	1991	73	1994	sprem. obm. občine	5547107	121031	Štrit	1991	73
5547118	121034	Zaboršt	1991	41	1994	sprem. obm. občine	5547118	121034	Zaboršt	1991	41
5547057	130106	Mali Cirmik pri Šentjanžu	1991	85	1994	sprem. obm. občine	5547057	130106	Mali Cirmik pri Šentjanžu	1991	85
5547090	130155	Roženberk	1991	30	1994	sprem. obm. občine	5547090	130155	Roženberk	1991	30
110035	110035	Koludrje	1991	96	1998	izločitev dela nas.	110114	110114	Hinjce (NN)	2002	54
			2002	42							
110031	110031	Kamenica	1991	59	2001	izločitev dela nas.	110115	110115	Kamenško (NN)	2002	17
			2002	46							
110025	110025	Goveji Dol			2005	izločitev dela nas.	110116	110116	Hinjce (NN)		
		31.12. 04 -CRP	2004	112					30. 6. 05. CRP	2005	31
111 Sežana											
5548072	111025	Križ	1991	346	1991	izločitev-priključ.	5548137	111051	Šepulje	1991	96
			2002	500						2002	80
5548105	050065	Podgorje	1991	177	1994	sprem. obm. občine	5548105	050065	Podgorje	1991	177
5548117	050076	Rakitovec	1991	150	1994	sprem. obm. občine	5548117	050076	Rakitovec	1991	150
5548171	050102	Zazid	1991	87	1994	sprem. obm. občine	5548171	050102	Zazid	1991	87
111062	111062	Vrabče	1991	68	1995	izločitev-priključ.	111044	111044	Razguri	1991	36
			2002	58						2002	30
111018	111018	Jakovce	1991	34	2000	izločitev-priključ.	111062	111062	Vrabče	1991	68
			2002	27						2002	58
112 Slovenj Gradec											
5549003	112002	Gmajna	1991	430	1993	izločitev-priključ.	5549019	112012	Slovenj Gradec	1991	6714
			2002	456						2002	7712
5549024	112015	Šmartno pri Slovenj Gradcu	1991	1355	1993	izločitev-priključ.	5549019	112012	Slovenj Gradec	1991	6714
			2002	1257						2002	7712
5549022	112014	Stari trg	1991	1602	1993	izločitev-priključ.	5549019	112012	Slovenj Gradec	1991	6714
			2002	627						2002	7712
5549022	112014	Stari trg	1991	1602	1993	izločitev-priključ.	5549015	112009	Podgorje	1991	857
			2002	627						2002	947
113 Slovenska Bistrica											
5550118	113119	Zgornja Bistrica	1971	2576	1979	izločitev-priključ.	5550086	113087	Slovenska Bistrica	1971	2974
			1981	426						1981	6059
5550119	113120	Zgornja Brežnica	1981	288	1987	izločitev-priključ.	5550026	113026	Hošnica	1981	122
			1991	72						1991	192
5550045	113046	Laporje	1981	358	1987	izločitev-priključ.	5550026	113026	Hošnica	1981	122
			1991	345						1991	192
5550119	113120	Zgornja Brežnica	1981	288	1987	izločitev-priključ.	5550016	113016	Dolgi Vrh	1981	88
			1991	72						1991	99
5550016	113016	Dolgi Vrh	1981	88	1987	izločitev-priključ.	5550080	113081	Razgor	1981	133
			1991	99						1991	84

3. Pregled teritorialnih sprememb pri naseljih od leta 1971 do leta 2006 po občinah in število prebivalcev v teh naseljih pred teritorialno spremembo in po njej (po podatkih iz popisov prebivalstva) (nadaljevanje)

Šifra		Naselje, ki je teritorialno spremenjeno in število prebivalstva ob popisih			Leto spremembe	Vrsta spremembe	Naselje, ki je teritorialno spremenjeno, povečano oz. preimenovano, novonastalo naselje (NN), sprememba občine (Sp.ob) in število prebivalstva ob popisih				
v času spremembe	današnja	občina, naselje (ime)	leto popisa, podatek iz CRP	število prebivalcev ¹⁾			šifra v času spremembe	današnja šifra in šifra iz leta 1995 ²⁾	naselje (ime)	leto popisa, podatek iz CRP	število prebivalcev ¹⁾
5550045	113046	Laporje	1981	358	1987	izločitev-priključ.	5550034	113034	Kočno ob Ložnici	1981	136
			1991	345						1991	130
5550045	113046	Laporje	1981	358	1987	izločitev dela nas.	5550130	113044	Križni Vrh (NN)	1991	275
			1991	345							
5550080	113081	Razgor	1981	133	1987	izločitev dela nas.	5550130	113044	Križni Vrh (NN)	1991	275
			1991	84							
5550119	113120	Zgornja Brežnica	1981	288	1987	izločitev dela nas.	5550130	113044	Križni Vrh (NN)	1991	275
			1991	72							
5550129	113129	Žabljek	1981	236	1987	izločitev dela nas.	5550130	113044	Križni Vrh (NN)	1991	275
			1991	142							
5550074	113075	Pragersko	1981	1193	1988	izločitev-priključ.	5550022	113022	Gaj	1981	335
			1991	1069						1991	518
5550114	113115	Visole	1981	442	1988	izločitev-priključ.	5550118	113119	Zgornja Bistrica	1981	426
			1991	468						1991	555
5550006	113006	Bukovec	1991	213	1992	izločitev-priključ.	5550122	113123	Zgornja Poljskava	1991	946
			2002	309						2002	1126
5550126	144019	Zlakova	1991	145	1994	sprem. obm. občine	5550126	144019	Zlakova	1991	145
113021	113021	Gabrnik			1998	preimenovanje	113021	113021	Gabernik		
113039	113039	Kot			1998	preimenovanje	113039	113039	Kot na Pohorju		
113072	113072	Podgrad			1998	preimenovanje	113072	113072	Podgrad na Pohorju		
113081	113081	Razgor			1998	preimenovanje	113081	113081	Razgor pri Žabljeku		
113107	113107	Trnovec			1998	preimenovanje	113107	113107	Trnovec pri Slovenski Bistrici		
113040	113040	Kovača vas	1991	481	2000	izločitev dela nas.	113130	113130	Nova gora nad Slovensko Bistrico (NN) -	2002	139
			2002	486							
113087	113087	Slovenska Bistrica	1991	6683	2000	izločitev dela nas.	113130	113130	Nova gora nad Slovensko Bistrico (NN) -	2002	139
			2002	6591							
113119	113119	Zgornja Bistrica	1991	555	2000	izločitev dela nas.	113130	113130	Nova gora nad Slovensko Bistrico (NN) -	2002	139
			2002	540							
113057	113057	Malo Tinje	1991	105	2000	izločitev-priključ.	113131	113131	Radkovec (NN)	2002	42
			2002	72							
113008	113008	Cigonca	1991	252	2000	izločitev-priključ.	113048	113048	Levič	1991	104
			2002	227						2002	117
113108	113108	Turiška vas na Pohorju	1991	75	2000	izločitev-priključ.	113106	113106	Tinjska Gora	1991	215
			2002	74						2002	238
113019	113019	Fošt	1991	94	2000	izločitev-priključ.	113023	113023	Gladomes	1991	298
			2002	79						2002	360
113012	113012	Devina	1991	247	2001	izločitev-priključ.	113087	113087	Slovenska Bistrica	1991	6683
			2002	212						2002	6591
113091	113091	Spodnja Nova vas	1991	240	2001	izločitev-priključ.	113087	113087	Slovenska Bistrica	1991	6683
			2002	197						2002	6591
114 Slovenske Konjice											
5551050	-	Prevrat	1971	367	1980	priključitev v celot	5551056	114036	Slovenske Konjice	1971	2679
										1981	4176
5551080	114055	Zgornja Pristava	1971	183	1980	izločitev-priključ.	5551056	114036	Slovenske Konjice	1971	2679
			1991	126						1981	4176
5551075	114051	Vešenik	1971	185	1980	izločitev-priključ.	5551056	114036	Slovenske Konjice	1971	2679
			1991	168						1981	4176
5551003	114002	Blato	1981	284	1982	izločitev-priključ.	5551056	114036	Slovenske Konjice	1981	4176
			1991	101						1991	4882
5551028	144009	Križevac	1991	331	1994	izločitev dela nas.	144011	144011	Osredek (NN)	2002	122
			2002	254							
5551011	114006	Dobrava pri Konjicah	1991	321	1994	izločitev dela nas.	5551086	144005	Dobrovlje (NN)	2002	341
			2002	87							
5551014	114009	Gabrovlje	1991	175	1994	izločitev dela nas.	5551086	144005	Dobrovlje (NN)	2002	341
			2002	83							
5551055	-	Skomarje	1991	268	1994	razdelitev celega naselja	137005	137005	Skomarje - del (NN)	2002	84
					1994	"	144017	144017	Skomarje - del (NN)	2002	189

3. Pregled teritorialnih sprememb pri naseljih od leta 1971 do leta 2006 po občinah in število prebivalcev v teh naseljih pred teritorialno spremembo in po njej (po podatkih iz popisov prebivalstva) (nadaljevanje)

Šifra		Naselje, ki je teritorialno spremenjeno in število prebivalstva ob popisih			Leto spremembe	Vrsta spremembe	Naselje, ki je teritorialno spremenjeno, povečano oz. preimenovano, novonastalo naselje (NN), sprememba občine (Sp.ob) in število prebivalstva ob popisih				
v času spremembe	današnja	občina, naselje (ime)	leto popisa, podatek iz CRP	število prebivalcev ¹⁾			šifra v času spremembe	današnja šifra in šifra iz leta 1995 ²⁾	naselje (ime)	leto popisa, podatek iz CRP	število prebivalcev ¹⁾
114008	114008	Draža vas	1991 2002	484 487	1998	izločitev-priključ.	114048	114048	Tepanje	1991 2002	411 508
114018	114018	Kravjek			1999	preimenovanje	114018	114018	Spodnji Jernej		
114018	114018	Spodnji Jernej	1991 2002	72 28	1999	izločitev dela nas.	114058	114058	Štajerska vas (NN)	2002	44
114021	114021	Loče pri Poljčanah			1999	preimenovanje	114021	114021	Loče		
114011	114011	Jernej pri Ločah			1999	preimenovanje	114011	114011	Sveti Jernej		
114026	114026	Ostrožno pri Ponikvi - del			1999	preimenovanje	114026	114026	Ostrožno pri Ločah		
114029	114029	Petelinjek			1999	preimenovanje	114029	114029	Petelinjek pri Ločah		
179 Sodražica											
179020	179020	Vinice	1991 2002	142 101	1998	izločitev dela nas.	179010	179010	Male Vinice (NN)	2002	16
179016	179016	Ravni Dol	1991 2002	27 15	1998	izločitev dela nas.	179019	179019	Travna Gora (NN)	2002	z
180 Solčava											
5535030	180002	Podolševa	1991 2002	85 71	1994	izločitev-priključ.	5535021	180001 (067003)	Logarska Dolina	1991 2002	88 95
5535045	180004	Solčava	1991 2002	272 241	1994	izločitev-priključ.	5535021	180001 (067003)	Logarska Dolina	1991 2002	88 95
182 Sveti Andraž v Sloven - skih goricah											
5542001	-	Andrenci - del	1971	23	1974	združitev naselij	5542218	182004 (018019)	Novinci (NN)	1981	216
5542157	-	Smolinci - del	1971	203	1974	združitev naselij	5542218	182004 (018019)	Novinci (NN)	1981	216
5542215	-	Župetinci - del	1971	-	1974	združitev naselij	5542218	182004 (018019)	Novinci (NN)	1981	216
116 Sveti Jurij											
5529006	116003	Bolehnečici	1991	132	1994	sprem. obm. občine	5529006	116003	Bolehnečici	1991	132
116025	116025	Videm			1997	preimenovanje	116025	116025	Sveti Jurij ob Ščavnici		
116001	116001	Biserjane	1991 2002	127 92	1997	izločitev-priključ.	116025	116025	Sveti Jurij ob Ščavnici	1991 2002	189 206
116002	116002	Blaguš	1991 2002	92 66	1997	izločitev-priključ.	116025	116025	Sveti Jurij ob Ščavnici	1991 2002	189 206
116025	116025	Sveti Jurij ob Ščavnici	1991 2002	189 206	1997	izločitev-priključ.	116001	116001	Biserjane	1991 2002	127 92
116025	116025	Sveti Jurij ob Ščavnici	1991 2002	189 206	1997	izločitev-priključ.	116002	116002	Blaguš	1991 2002	92 66
205 Sveti Tomaž											
5539067	205000	Tomaž pri Ormožu			1993	preimenovanje	5539067	205000	Sveti Tomaž		
205000	205000	Gradišče pri Ormožu			2005	preimenovanje	205000	205000	Gradišče		
117 Šenčur											
5518084	117007	Srednja vas pri Šenčurju	1981 1991	393 430	1986	izločitev-priključ.	5518089	117008	Šenčur	1981 1991	2072 2444
117002	052049	Hrastje	2002	1040	2002	sprem. obm. občine	117002	052049	Hrastje	2002	1040
118 Šentilj											
5565035	118009	Selnica ob Muri	1991 2002	1189 1077	1994	izločitev-priključ.	5565055	118019	Vranji Vrh	1991 2002	335 428
5565066	118003	Dražen Vrh - del			1994	preimenovanje	5565066	118003	Zgornji Dražen Vrh		
118017	118017	Štrihovec	2002	333	2002	izločitev-priključ.	118015	118015	Šentilj v Slovenskih goricah	2002	1378
		30. 6. 04 - CRP	2004	204					30. 6. 04 - CRP	2004	1548

3. Pregled teritorialnih sprememb pri naseljih od leta 1971 do leta 2006 po občinah in število prebivalcev v teh naseljih pred teritorialno spremembo in po njej (po podatkih iz popisov prebivalstva) (nadaljevanje)

Šifra		Naselje, ki je teritorialno spremenjeno in število prebivalstva ob popisih			Leto spremembe	Vrsta spremembe	Naselje, ki je teritorialno spremenjeno, povečano oz. preimenovano, novonastalo naselje (NN), sprememba občine (Sp.ob) in število prebivalstva ob popisih				
v času spremembe	današnja	občina, naselje (ime)	leto popisa, podatek iz CRP	število prebivalcev ¹⁾			šifra v času spremembe	današnja šifra in šifra iz leta 1995 ²⁾	naselje (ime)	leto popisa, podatek iz CRP	število prebivalcev ¹⁾
119 Šentjernej											
5538121	085077	Gumberk	1981 1991	69 66	1985	izločitev-priključ. (sprememba obč.)	5538052	119011	Dolenje Moko Polje (Sp.ob)	1981 1991	123 151
120 Šentjur											
5552001	120001	Bezovje pri Šentjurju	1981 1991	287 100	1984	izločitev-priključ.	5552093	120092	Šentjur pri Celju	1981 1991	2079 4518
5552027	120028	Hruševac	1981 1991	452 17	1984	izločitev-priključ.	5552093	120092	Šentjur pri Celju	1981 1991	2079 4518
5552050	-	Nova vas pod Rifnikom	1981	423	1984	izločitev-priključ.	5552093	120092	Šentjur pri Celju	1991	4518
5552061	-	Podgorje pod Resevno	1981	244	1984	izločitev-priključ.	5552093	120092	Šentjur pri Celju	1991	4518
5552062	120061	Podgrad	1981 1991	389 175	1984	izločitev-priključ.	5552093	120092	Šentjur pri Celju	1991	4518
5552061	-	Podgorje pod Resevno	1981	244	1985	priključitev v celot	5552093	120092	Šentjur pri Celju	1981 1991	2079 4518
5552050	-	Nova vas pod Rifnikom	1981	423	1985	priključitev v celot	5552093	120092	Šentjur pri Celju	1991	4518
5552010	120010	Črnolica	1981 1991	222 50	1985	izločitev-priključ.	5552093	120092	Šentjur pri Celju	1981 1991	2079 4518
5552093	120092	Šentjur pri Celju			1990	preimenovanje	5552093	120092	Šentjur		
5552101	120100	Trnovec pri Dramljah	1991 2002	234 120	1994	izločitev dela nas.	120015	120015	Dole (NN)	2002	158
121 Škocjan											
5547008	121001	Bučka	1991	118	1994	sprem. obm. občine	5547008	121001	Bučka	1991	118
5547015	121006	Dolenje Radulje	1991	89	1994	sprem. obm. občine	5547015	121006	Dolenje Radulje	1991	89
5547022	121008	Dule	1991	55	1994	sprem. obm. občine	5547022	121008	Dule	1991	55
5547025	121011	Gorenje Radulje	1991	75	1994	sprem. obm. občine	5547025	121011	Gorenje Radulje	1991	75
5547026	121014	Gornja Stara vas	1991	23	1994	sprem. obm. občine	5547026	121014	Gornja Stara vas	1991	23
5547033	121018	Jarčji Vrh	1991	40	1994	sprem. obm. občine	5547033	121018	Jarčji Vrh	1991	40
5547036	121020	Jerman Vrh	1991	61	1994	sprem. obm. občine	5547036	121020	Jerman Vrh	1991	61
5547060	121024	Močvirje	1991	54	1994	sprem. obm. občine	5547060	121024	Močvirje	1991	54
5547107	121031	Štrit	1991	73	1994	sprem. obm. občine	5547107	121031	Štrit	1991	73
5547118	121034	Zaboršt	1991	41	1994	sprem. obm. občine	5547118	121034	Zaboršt	1991	41
085137	121039	Osrečje	1991	84	1998	sprem. obm. občine	085137	121039	Osrečje	1991	84
121010	121010	Gorenje Dole 30. 6. 04 - CRP	2002 2004	40 46	2003	izločitev-priključ.	121019	121019	Jelendol 30. 6. 04 - CRP	2002 2004	34 39
122 Škofja Loka											
5553029	-	Dorfarje - del	1971	162	1979	združitve naselij	5553029	122010	Dorfarje (NN)	1981	174
5553150	-	Šutna - del	1971	12	1979	združitve naselij	5553029	122010	Dorfarje (NN)	1981	174
5553003	122002	Binkelj	1981 1991	1741 155	1985	izločitev-priključ.	5553149	122051	Škofja Loka	1981 1991	4913 12340
5553138	122043	Stara Loka	1981 1991	1499 599	1985	izločitev-priključ.	5553149	122051	Škofja Loka	1991	12340
5553144	122046	Suha	1981 1991	2426 132	1985	izločitev-priključ.	5553149	122051	Škofja Loka	1991	12340
5553155	122053	Trata	1981 1991	213 160	1985	izločitev-priključ.	5553149	122051	Škofja Loka	1991	12340
5553159	122056	Vešter	1981 1991	1141 139	1985	izločitev-priključ.	5553149	122051	Škofja Loka	1991	12340
5553055	122049	Hrib pri Zmincu			1994	preimenovanje	5553055	122049	Sv. Petra Hrib		
122030	122030	Ožbolt nad Zmincem			1997	preimenovanje	122030	122030	Sv. Ožbolt		
122001	122001	Andrej nad Zmincem			1997	preimenovanje	122001	122001	Sv. Andrej		
122006	122006	Bukov Vrh	1991 2002	125 100	1997	izločitev-priključ.	122060	122060	Visoko pri Poljanah	1991 2002	14 26
122006	122006	Bukov Vrh	1991	125	1997	izločitev dela nas.	122063	122063	Bukov Vrh nad Visokim (NN)	2002	42
122006	027073	Bukov Vrh	1991	125	1998	sprem. obm. občine	122006	027073 (122006)	Bukov Vrh	1991 2002	125 100
122052	122052	Tomaž nad Praprotnem			2000	preimenovanje	122052	122052	Sv. Tomaž		
122012	122012	Florjan nad Zmincem			2002	preimenovanje	122012	122012	Sv. Florjan nad Škofja Loko		

3. Pregled teritorialnih sprememb pri naseljih od leta 1971 do leta 2006 po občinah in število prebivalcev v teh naseljih pred teritorialno spremembo in po njej (po podatkih iz popisov prebivalstva) (nadaljevanje)

Šifra		Naselje, ki je teritorialno spremenjeno in število prebivalstva ob popisih			Leto spremembe	Vrsta spremembe	Naselje, ki je teritorialno spremenjeno, povečano oz. preimenovano, novonastalo naselje (NN), sprememba občine (Sp.ob) in število prebivalstva ob popisih				
v času spremembe	današnja	občina, naselje (ime)	leto popisa, podatek iz CRP	število prebivalcev ¹⁾			šifra v času spremembe	današnja šifra in šifra iz leta 1995 ²⁾	naselje (ime)	leto popisa, podatek iz CRP	število prebivalcev ¹⁾
146030	122064	Sv. Lenart	2002	25	2002	sprem. obm. občine	146030	122064	Sv. Lenart	2002	25
122025	-	Lenart nad Lušo	2002	90	2004	priključitev v celot	122064	122064	Sv. Lenart	2002	90
		30. 6. 04 - CRP	2004	79					30. 6. 04 - CRP	2004	108
									30. 6. 05 - CRP	2005	106
124 Šmarje pri Jelšah											
5554165	124062	Vinski Vrh pri Slivnici			1994	preimenovanje	124062	124062	Sveti Štefan		
5554021	124013	Cerovec pri Šmarju	1991	128	1994	izločitev-priključ.	124062	124062	Sveti Štefan	1991	107
			2002	118						2002	126
5554047	124022	Grobelce	1991	203	1994	izločitev-priključ.	124062	124062	Sveti Štefan	1991	107
			2002	188						2002	126
124017	124017	Dvor	1991	216	1995	izločitev-priključ.	124066	124066	Šmarje pri Jelšah	1991	1167
			2002	180						2002	1609
124031	124031	Korpule	1991	111	1995	izločitev-priključ.	124066	124066	Šmarje pri Jelšah	2002	1609
			2002	80							
124038	124038	Mala Pristava	1991	81	1995	izločitev-priključ.	124066	124066	Šmarje pri Jelšah	2002	1609
			2002	83							
124068	124068	Vinski Vrh pri Šmarju	1991	52	1995	izločitev-priključ.	124066	124066	Šmarje pri Jelšah	2002	1609
			2002	73							
124072	124072	Zadrže	1991	224	1995	izločitev-priključ.	124066	124066	Šmarje pri Jelšah	2002	1609
			2002	60							
124073	124073	Zastranje	1991	55	1995	izločitev-priključ.	124066	124066	Šmarje pri Jelšah	2002	1609
			2002	27							
124066	124066	Šmarje pri Jelšah	1991	1167	1995	izločitev-priključ.	124068	124068	Vinski Vrh pri Šmarju	1991	52
			2002	1609						2002	73
194 Šmartno pri Litiji											
5523135	-	Ustje	1981	609	1989	priključitev v celot	5523128	194044 (060124)	Šmartno pri Litiji	1981	741
										1991	1390
5523040	194017	Jelše			1989	preimenovanje	5523040	194017 (060040)	Jelša		
060019	-	Dvor pri Bogenšperku	1991	101	1995	razdelitev celega naselja	060155	194007 (060155)	Dvor (NN)	2002	99
							060156	194001 (060156)	Bogenšperk (NN)	2002	4
060149	194054	Zavrstnik	1991	348	1995	izločitev-priključ. (sprememba obč.)	060065	060065	Litija (Sp.ob)	1991	6510
			2002	348						2002	6420
126 Šoštanj											
5559031	126003	Sv. Florjan pri Šoštanju			1984	preimenovanje	5559045	126003	Florjan		
5559005	126004	Gabrke			1988	preimenovanje	5559005	126004	Gaberke		
5559025	126006	Ravne	1981	1043	1988	izločitev-priključ.	5559005	126004	Gaberke	1981	585
			1991	1000						1991	656
127 Štore											
5503035	127004	Kompole	1981	634	1984	izločitev-priključ.	5503100	127012	Štore	1981	2141
			1991	567						1991	2052
5503073	127008	Prožinska vas	1981	510	1984	izločitev-priključ.	5503100	127012	Štore	1981	2141
			1991	477						1991	2052
5503035	127004	Kompole	1991	567	1992	izločitev dela nas.	5503128	127010	Draga (NN)	2002	68
			2002	510							
5503035	127004	Kompole	1991	567	1992	izločitev-priključ.	5503100	127012	Štore	1991	2052
			2002	510						2002	1850
5503035	127004	Kompole	1991	567	1992	izločitev-priključ.	5503040	127005	Laška vas pri Štorah	1991	207
			2002	510						2002	218
127008	127008	Prožinska vas	1991	477	2000	izločitev-priključ.	127002	127002	Javornik	1991	129
			2002	464						2002	142
127001	127001	Draga	2002	68	2002	izločitev-priključ.	127012	127012	Štore	2002	1850
		30. 6. 04 - CRP	2004	71					30. 6. 04 - CRP	2004	1756
127008	127008	Prožinska vas	2002	464	2002	izločitev-priključ.	127012	127012	Štore	2002	1850
		30. 6. 04 - CRP	2004	467					30. 6. 04 - CRP	2004	1756

3. Pregled teritorialnih sprememb pri naseljih od leta 1971 do leta 2006 po občinah in število prebivalcev v teh naseljih pred teritorialno spremembo in po njej (po podatkih iz popisov prebivalstva) (nadaljevanje)

Šifra		Naselje, ki je teritorialno spremenjeno in število prebivalstva ob popisih			Leto spremembe	Vrsta spremembe	Naselje, ki je teritorialno spremenjeno, povečano oz. preimenovano, novonastalo naselje (NN), sprememba občine (Sp.ob) in število prebivalstva ob popisih				
v času spremembe	današnja	občina, naselje (ime)	leto popisa, podatek iz CRP	število prebivalcev ¹⁾			šifra v času spremembe	današnja šifra in šifra iz leta 1995 ²⁾	naselje (ime)	leto popisa, podatek iz CRP	število prebivalcev ¹⁾
128 Tolmin											
128034	128034	Modrej 30. 6. 04 - CRP	2002 2004	284 285	2003	izločitev-priključ.	128001	128001	Bača pri Modreju 30. 6. 04 - CRP	2002 2004	153 140
129 Trbovlje											
5556010	129010	Planinska vas	1981 1991	62 60	1989	izločitev-priključ.	5556014	129014	Trbovlje	1981 1991	17168 17485
129009	129009	Partizanski Vrh	2002	236	2002	preimenovanje	129009	129009	Sveta Planina	2002	222
174004	174004	Marija Reka 31.12. 04 - CRP 30.6. 05 - CRP	2002 2004 2005	231 223	2005	izločitev-priključ.	129006	129006	Knezdol (Sp.ob) 31.12. 04 - CRP 30.6. 05 - CRP	2002 2004 2005	224 224 220
130 Trebnje											
5557022	-	Cviblje	1971	74	1972	priključitev v celot	5557189	130188	Trebnje	1971 1981	878 2331
5557084	-	Kamna Gora	1971	111	1972	priključitev v celot	5557189	130188	Trebnje	1981	2331
5557133	-	Prapreče pri Trebnjem	1971	44	1972	priključitev v celot	5557189	130188	Trebnje	1981	2331
5557138	-	Pristava pri Trebnjem	1971	52	1972	priključitev v celot	5557189	130188	Trebnje	1981	2331
5557169	-	Stari trg	1971	332	1972	priključitev v celot	5557189	130188	Trebnje	1981	2331
5557123	130123	Odrga	1971 1981	69 48	1972	izločitev-priključ.	5557189	130188	Trebnje	1971 1981	878 2331
5557158	130157	Rožni Vrh	1971 1981	98 60	1972	izločitev-priključ.	5557189	130188	Trebnje	1971 1981	878 2331
5557016	130016	Brinje	1991 2002	121 70	1992	izločitev dela nas.	5557220	130198	Vesela Gora (NN)	2002	46
5557197	130196	Veliki Gaber	1991 2002	374 315	1994	izločitev dela nas.	130112	130112	Medvedjek (NN)	2002	62
5557141	130139	Puščava	1991 2002	112 123	1994	izločitev-priključ.	130008	130008	Bistrica pri Mokronogu	1991 2002	117 121
130008	130008	Bistrica pri Mokronogu	1991	85	1994	preimenovanje	130008	130008	Bistrica	1991	85
5547057	130106	Mali Cirk pri Šentjanžu	1991	85	1994	sprem. obm. občine	5547057	130106	Mali Cirk pri Šentjanžu	1991	85
5547090	130155	Roženberk	1991	30	1994	sprem. obm. občine	5547090	130155	Roženberk	1991	30
130039	130039	Dolenje Medvedje selo	1991 2002	39 37	1996	izločitev-priključ.	130188	130188	Trebnje	1991 2002	2804 3150
060054	130219	Kostanjevica	1991	47	1998	sprem. obm. občine	060054	130219	Kostanjevica	1991	47
060100	130220	Ravne nad Šentrupertom	1991	48	1998	sprem. obm. občine	060100	130220	Ravne nad Šentrupertom	1991	48
130059	130059	Gorenja vas pri Mokronogu	1991 2002	31 16	2000	izločitev-priključ.	130027	130027	Debeneč	1991 2002	13 32
130142	130142	Rakovnik pri Šentrupertu 30. 6. 04 - CRP	2002 2004	108 120	2003	izločitev-priključ.	130096	130096	Log 30. 6. 04 - CRP	2002 2004	33 35
130142	130142	Rakovnik pri Šentrupertu 30. 6. 04 - CRP	2002 2004	108 120	2003	izločitev-priključ.	130164	130164	Slovenska vas 30. 6. 04 - CRP	2002 2004	136 126
130094	130094	Lipnik 30. 6. 04 - CRP	2002 2004	6 8	2004	izločitev-priključ.	130023	130023	Česnjevek 30. 6. 04 - CRP	2002 2004	88 93
185 Trnovska vas											
5542024	-	Črmljenšak	1971	52	1974	priključitev celega naselja	5542008	185002 (018002)	Bišečki Vrh	1971 1981	147 171
131 Trzič											
5558001	131001	Bistrica pri Trziču	1971 1981	2005 3500	1979	izločitev dela nas.	5558035	131025	Ročevnica (NN)	1981	328
5558013	131013	Kovor	1981 1991	520 653	1988	izločitev-priključ.	5558033	131034	Zvirče	1981 1991	253 347
132 Turnišče											
132002	132002	Nedelica	1991 2002	641 579	1996	izločitev-priključ.	132004	132004	Turnišče	1991 2002	1616 1555

3. Pregled teritorialnih sprememb pri naseljih od leta 1971 do leta 2006 po občinah in število prebivalcev v teh naseljih pred teritorialno spremembo in po njej (po podatkih iz popisov prebivalstva) (nadaljevanje)

Šifra		Naselje, ki je teritorialno spremenjeno in število prebivalstva ob popisih			Leto spremembe	Vrsta spremembe	Naselje, ki je teritorialno spremenjeno, povečano oz. preimenovano, novonastalo naselje (NN), sprememba občine (Sp.ob) in število prebivalstva ob popisih				
v času spremembe	današnja	občina, naselje (ime)	leto popisa, podatek iz CRP	število prebivalcev ¹⁾			šifra v času spremembe	današnja šifra in šifra iz leta 1995 ²⁾	naselje (ime)	leto popisa, podatek iz CRP	število prebivalcev ¹⁾
133 Velenje											
5559019	-	Pesje	1971	909	1979	priključitev v celot	5559040	133024	Velenje	1971	11751
5559024	-	Preloge	1971	115	1979	priključitev v celot	5559040	133024	Velenje	1981	22778
5559032	-	Šalek	1971	424	1979	priključitev v celot	5559040	133024	Velenje	1981	22778
5559003	133002	Bevče	1971	222	1979	izločitev-priključ.	5559040	133024	Velenje	1971	11751
			1981	195						1981	22778
5559016	133012	Paka pri Velenju	1971	520	1979	izločitev-priključ.	5559040	133024	Velenje	1981	22778
			1981	338							
5559034	133021	Škale	1971	724	1979	izločitev-priključ.	5559040	133024	Velenje	1981	22778
			1981	716							
5559023	133017	Podkraj pri Velenju	1971	451	1979	izločitev-priključ.	5559040	133024	Velenje	1981	22778
			1981	473							
5559010	-	Konovo	1971	455	1979	razdelitev celega naselja	5559008	133004	Hrastovec	1971	304
							5559040	133024	Velenje	1981	337
										1971	11751
										1981	22778
5559013	-	Lopatnik - del	1971	80	1979	priključitev v celot	5559018	133013	Paški Kozjak	1971	157
										1981	216
5559040	133024	Velenje			1981	preimenovanje	5559040	133024	Titovo Velenje		
5559008	133004	Hrastovec	1981	337	1982	izločitev dela nas.	5559043	133020	Šenbric (NN)	1991	132
			1991	277							
5559036	133023	Šmartinske Cirkovce	1981	104	1982	izločitev dela nas.	5559043	133020	Šenbric (NN)	1991	132
			1991	63							
5559018	133013	Paški Kozjak	1981	216	1982	izločitev dela nas	5559044	133010	Lopatnik pri Titovem Velenju (NN)	1991	57
			1991	143							
5559040	133024	Titovo Velenje			1990	preimenovanje	5559040	133024	Velenje		
5559044	133010	Lopatnik pri Titovem Velenju			1990	preimenovanje	5559044	133010	Lopatnik pri Velenju		
5562010	133003	Črnova	1991	312	1994	sprem. obm. občine	5562010	133003	Črnova	1991	312
5562025	133005	Janškovo selo	1991	136	1994	sprem. obm. občine	5562025	133005	Janškovo selo	1991	136
5562037	133008	Lipje	1991	312	1994	sprem. obm. občine	5562037	133008	Lipje	1991	312
5562041	133009	Lopatnik	1991	42	1994	sprem. obm. občine	5562041	133009	Lopatnik	1991	42
5562055	133014	Pirešica	1991	145	1994	sprem. obm. občine	5562055	133014	Pirešica	1991	145
5562069	133018	Prelska	1991	222	1994	sprem. obm. občine	5562069	133018	Prelska	1991	222
5562088	133025	Vinska Gora	1991	359	1994	sprem. obm. občine	5562088	133025	Vinska Gora	1991	359
133005	133005	Janškovo selo	1991	136	2001	izločitev-priključ.	133018	133018	Prelska	1991	222
			2002	158						2002	250
134 Velike Lašče											
5528116	134053	Podsmreka (k.o. Ulaka)			1987	preimenovanje	5528116	134053	Podsmreka pri Velikih Laščah		
134032	134032	Laporje	1991	43	1997	izločitev-priključ.	134018	134018	Gradež	1991	74
			2002	41						2002	150
134038	134038	Male Lašče	1991	183	2001	izločitev-priključ.	134083	134083	Velike Lašče	1991	561
			2002	256						2002	639
134074	134074	Strmec	1991	9	2001	izločitev-priključ.	134083	134083	Velike Lašče	1991	561
			2002	8						2002	639
134014	134014	Dolščaki	2002	65	2003	izločitev-priključ.	134065	134065	Rob	2002	60
		30. 6. 04 - CRP	2004	63					30. 6. 04 - CRP	2004	65
135 Videm											
5542062	-	Gruškovje	1971	485	1974	razdelitev celega naselja (priključ.)	5542185	135034	Trdobjoci	1971	198
					1974	(izloč. dela nas.)	5542220	172009 (135028)	Spodnje Gruškovje (NN)	1981	78
					1974	(izloč. dela nas.)	5542223	172013 (135043)	Zgornje Gruškovje (NN)	1981	181
5542098	196000	Mali Okič	1971	177	1974	izločitev-priključ.	5542193	135039	Veliki Okič (Sp.ob)	1971	155
			1981	131		(sprememba obč.)				1981	143
5542093	172005	Ložina	1971	158	1979	izločitev-priključ.	55420963	135038	Velika Varnica (Sp.ob)	1971	346
			1981	83		(sprememba obč.)				1981	351

3. Pregled teritorialnih sprememb pri naseljih od leta 1971 do leta 2006 po občinah in število prebivalcev v teh naseljih pred teritorialno spremembo in po njej (po podatkih iz popisov prebivalstva) (nadaljevanje)

Šifra		Naselje, ki je teritorialno spremenjeno in število prebivalstva ob popisih			Leto spremembe	Vrsta spremembe	Naselje, ki je teritorialno spremenjeno, povečano oz. preimenovano, novonastalo naselje (NN), sprememba občine (Sp.ob) in število prebivalstva ob popisih				
v času spremembe	današnja	občina, naselje (ime)	leto popisa, podatek iz CRP	število prebivalcev ¹⁾			šifra v času spremembe	današnja šifra in šifra iz leta 1995 ²⁾	naselje (ime)	leto popisa, podatek iz CRP	število prebivalcev ¹⁾
135004	069031	Bolečka vas	1991	66	1998	sprem. obm. občine	135004	069031 (135004)	Bolečka vas	1991	66
135014	135014	Lancova vas	1991	553	1998	izločitev dela nas.	135045	135045	Lancova vas pri Ptujju (NN)	2002	36
135006	135006	Dolena	1991	213	1999	izločitev-priključ.	135042	135042	Zgornja Pristava	1991	219
135045	159008	Lancova vas pri Ptujju	2002	36	2002	sprem. obm. občine	135045	159008	Lancova vas pri Ptujju	2002	36
159008	159008	Lancova vas pri Ptujju	2002	36	2005	izločitev-priključ.	135014	135014	Lancova vas (Sp.ob)	2002	36
		31.12. 04 - CRP	2004	39					31.12. 04 - CRP	2004	552
		30. 6. 05 - CRP	2005	36					30. 6. 05 - CRP	2005	548
136 Vipava											
5501035	136012	Podgrič	1981	44	1988	izločitev-priključ.	5501024	136006	Lozice	1981	219
			1991	40						1991	218
5501034	136011	Podbreg	1981	178	1988	izločitev dela nas.	5501063	136005	Hrašče (NN)	1991	56
			1991	106							
137 Vitanje											
5551018	137002	Hudinja	1981	290	1982	izločitev dela nas.	5551085	144016	Rogla (NN) (Sp.ob)	1991	-
			1991	271		(sprememba obč.)				2002	z
5551055	-	Skomarje	1991	268	1994	razdelitev celega naselja	137005	137005	Skomarje - del (NN)	2002	84
					1994	razdelitev celega naselja	144017	144017	Skomarje - del (NN)	2002	189
137004	137004	Paka - del			1998	preimenovanje	137004	137004	Paka		
137005	137005	Skomarje - del			1998	preimenovanje	137005	137005	Vitanjsko Skomarje		
137004	137004	Paka	1991	279	1999	izločitev-priključ.	137006	137006	Spodnji Dolič	1991	215
			2002	252						2002	193
137005	137005	Vitanjsko Skomarje	1991	-	1999	izločitev-priključ.	137008	137008	Vitanje	1991	894
			2002	84						2002	863
137007	137007	Stenica	1991	177	1999	izločitev-priključ.	137008	137008	Vitanje	1991	894
			2002	160						2002	863
138 Vodice											
138005	138005	Polje pri Vodica	1991	213	2000	izločitev-priključ.	138007	138007	Repnje	1991	243
			2002	211						2002	288
139 Vojnik											
5503042	139028	Lemberg pri Strmcu			1992	preimenovanje	5503042	139028	Lemberg pri Novi Cerkvi		
5503088	139050	Straža pri Strmcu			1992	preimenovanje	5503088	139050	Straža pri Novi Cerkvi		
5503091	139035	Strmec pri Vojniku			1992	preimenovanje	5503091	139035	Nova Cerkev		
139020	139020	Ilovca	1991	111	2000	izločitev dela nas.	139067	139067	Dedni Vrh pri Vojniku (NN)	2002	18
			2002	88							
139013	139013	Frankolovo	1991	284	2000	izločitev dela nas.	139067	139067	Dedni Vrh pri Vojniku (NN)	2002	18
			2002	281							
139046	139046	Rove	1991	98	2000	izločitev dela nas.	139067	139067	Dedni Vrh pri Vojniku (NN)	2002	18
			2002	107							
139054	139054	Trnovlje pri Socki	1991	159	2000	izločitev-priključ.	139031	139031	Lipa pri Frankolovem	1991	162
			2002	153						2002	157
140 Vrhnika											
140005	140005	Drenov Grič	1991	655	1997	izločitev-priključ.	140009	140009	Mala Ligojna	1991	116
			2002	761						2002	120
140020	140020	Zaplana - del	1991	237	2002	izločitev dela nas.	140022	140022	Jamnik (NN)	2003	16
			2002	439							
		30.6.03 - CRP	2003	72	2002	izločitev dela nas.	140023	140023	Jerinov Grič (NN)	2003	39

3. Pregled teritorialnih sprememb pri naseljih od leta 1971 do leta 2006 po občinah in število prebivalcev v teh naseljih pred teritorialno spremembo in po njej (po podatkih iz popisov prebivalstva) (nadaljevanje)

Šifra		Naselje, ki je teritorialno spremenjeno in število prebivalstva ob popisih			Leto spremembe	Vrsta spremembe	Naselje, ki je teritorialno spremenjeno, povečano oz. preimenovano, novonastalo naselje (NN), sprememba občine (Sp.ob) in število prebivalstva ob popisih				
v času spremembe	današnja	občina, naselje (ime)	leto popisa, podatek iz CRP	število prebivalcev ¹⁾			šifra v času spremembe	današnja šifra in šifra iz leta 1995 ²⁾	naselje (ime)	leto popisa, podatek iz CRP	število prebivalcev ¹⁾
					2002	izločitev dela nas.	140024	140024	Marinčev Grič (NN)	2003	32
					2002	izločitev dela nas.	140025	140025	Trčkov Grič (NN)	2003	29
					2002	izločitev dela nas.	140026	140026	Mizni dol (NN)	2003	77
					2002	izločitev dela nas.	140027	140027	Prezid (NN)	2003	86
					2002	izločitev dela nas.	140028	140028	Strmica (NN)	2003	101
140020	140020	Zaplana - del			2002	preimenovanje	140020	140020	Zaplana		
140006	140006	Lesno Brdo - del			2005	preimenovanje	140006	140006	Lesno Brdo		
142 Zagorje ob Savi											
5561046	142070	Prhovec	1981	80	1990	izločitev-priključ.	5561017	142017	Izlake	1981	919
			1991	10						1991	970
5561041	142041	Podlipovica	1981	301	1990	izločitev-priključ.	5561017	142017	Izlake	1981	919
			1991	432						1991	970
5561041	142041	Podlipovica	1981	301	1990	izločitev-priključ.	5561036	142036	Orehovica	1981	54
			1991	432						1991	110
5561041	142041	Podlipovica	1981	301	1990	izločitev-priključ.	5561058	142057	Šemnik	1981	246
			1991	432						1991	314
5561010	142010	Dobrljevo	1981	101	1990	izločitev-priključ.	5561017	142017	Izlake	1981	919
			1991	84						1991	970
5561068	142067	Zabreznik	1981	43	1990	izločitev-priključ.	5561017	142017	Izlake	1981	919
			1991	44						1991	970
5561050	142049	Razpotje	1981	55	1990	izločitev-priključ.	5561041	142041	Podlipovica	1981	301
			1991	18						1991	432
5561048	142047	Ravne pri Mlinšah	1981	52	1990	izločitev-priključ.	5561058	142057	Šemnik	1981	246
			1991	51						1991	314
5561046	142070	Prhovec			1990	preimenovanje	5561046	142070	Zgornji Prhovec		
5561058	142057	Šemnik	1991	314	1991	izločitev-priključ.	5561041	142041	Podlipovica	1991	432
			2002	357						2002	481
142023	142023	Kandrše - del	1991	208	1998	izločitev dela nas.	142073	142073	Vidrgra (NN)	2002	97
			2002	169							
142050	142050	Rodež	1991	34	1999	izločitev-priključ.	142060	142060	Šklendrovec	1991	148
			2002	47						2002	160
142040	142040	Podkum	1991	250	1999	izločitev dela nas.	142074	142074	Sopota (NN)	2002	52
			2002	226							
142018	142018	Jablana	1991	137	2000	izločitev dela nas.	142075	142075	Kal (NN)	2002	74
			2002	90							
142044	142044	Požarje	1991	40	2000	izločitev dela nas.	142076	142076	Špital (NN)	2002	19
			2002	49							
142035	142035	Mošenik	1991	39	2000	izločitev dela nas.	142076	142076	Špital (NN)	2002	19
			2002	41							
142044	142044	Požarje	1991	40	2001	izločitev-priključ.	142075	142075	Kal	2002	74
			2002	49							
142044	142044	Požarje	2002	49	2002	izločitev-priključ.	142009	142009	Čolnišče	2002	194
		30. 6. 04 - CRP	2004	14				30. 6. 04 - CRP	2004	253	
144 Zreče											
5551082	-	Zgornje Zreče	1971	588	1980	združitev naselij	5551084	144020	Zreče (NN)	1981	2363
5551062	-	Spodnje Zreče	1971	314	1980	združitev naselij	5551084	144020	Zreče (NN)	1981	2363
5551036	-	Nova Dobrava	1971	780	1980	združitev naselij	5551084	144020	Zreče (NN)	1981	2363
5551018	137002	Hudinja	1981	290	1982	izločitev dela nas.	5551085	144016	Rogla (NN) (Sp.ob)	1991	-
			1991	271		(sprememba obč.)				2002	z
5551028	144009	Križevce	1991	331	1994	izločitev dela nas.	144011	144011	Osredek (NN)	2002	122
			2002	254							
5551055	-	Skomarje	1991	268	1994	razdelitev celega naselja	137005	137005	Skomarje - del (NN)	2002	84
					1994	razdelitev celega naselja	144017	144017	Skomarje - del (NN)	2002	189
5551011	114006	Dobrava pri Konjicah	1991	321	1994	izločitev dela nas.	5551086	144005	Dobrovlje (NN)	2002	341
			2002	87							
5551014	114009	Gabrovlje	1991	175	1994	izločitev dela nas.	5551086	144005	Dobrovlje (NN)	2002	341
			2002	83							
5550126	144019	Zlakova	1991	145	1994	sprem. obm. občine	5550126	144019	Zlakova	1991	145
	144011	Osredek			1998	preimenovanje	144011	144011	Osredek pri Zrečah		
	144010	Loška Gora			1998	preimenovanje	144010	144010	Loška Gora pri Zrečah		
	144008	Koroška vas			1998	preimenovanje	144008	144008	Koroška vas na Pohorju		

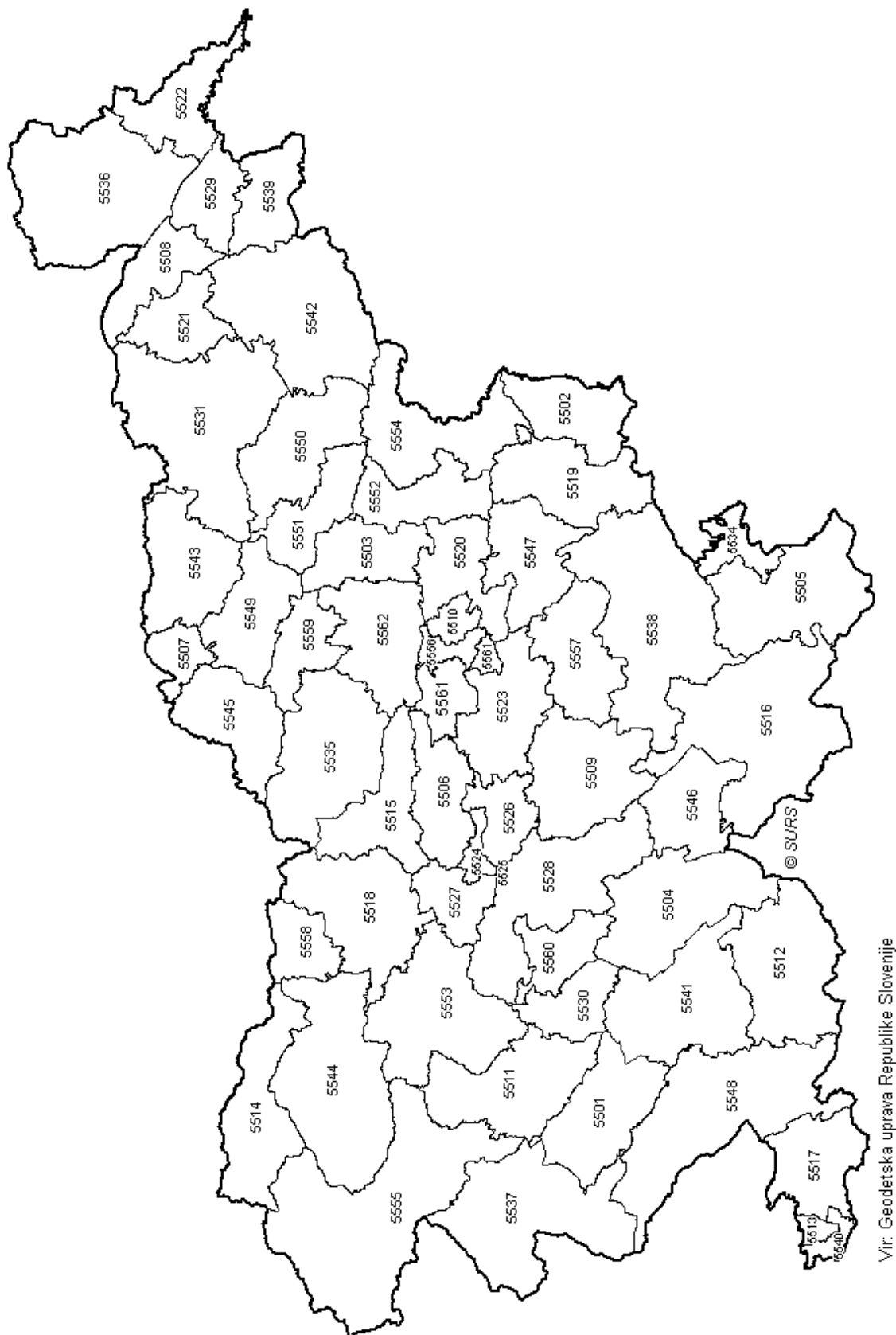
3. Pregled teritorialnih sprememb pri naseljih od leta 1971 do leta 2006 po občinah in število prebivalcev v teh naseljih pred teritorialno spremembo in po njej (po podatkih iz popisov prebivalstva) (nadaljevanje)

Šifra		Naselje, ki je teritorialno spremenjeno in število prebivalstva ob popisih			Leto spremembe	Vrsta spremembe	Naselje, ki je teritorialno spremenjeno, povečano oz. preimenovano, novonastalo naselje (NN), sprememba občine (Sp.ob) in število prebivalstva ob popisih				
v času spremembe	današnja	občina, naselje (ime)	leto popisa, podatek iz CRP	število prebivalcev ¹⁾			šifra v času spremembe	današnja šifra in šifra iz leta 1995 ²⁾	naselje (ime)	leto popisa, podatek iz CRP	število prebivalcev ¹⁾
144017	144018	Skomarje - del Stranice	1991 2002	594 193	1998 1998	preimenovanje izločitev dela nas.	144017 144021	144017 144021	Skomarje Graben (NN)	2002	169
					1998	izločitev dela nas.	144022	144022	Mala gora (NN)	2002	45
					1998	izločitev dela nas.	144023	144023	Polajna (NN)	2002	z
					1998	izločitev dela nas.	144024	144024	Lipa (NN)	2002	53
					1998	izločitev dela nas.	144025	144025	Zabork (NN)	2002	58
					1998	izločitev dela nas.	144026	144026	Gornja vas (NN)	2002	48
144003	144003	Bukovlje pri Stranica	1991 2002	216 213	1998	izločitev dela nas.	144027	144027	Čretvež (NN)	2002	39
144003	144003	Bukovlje pri Stranica			1998	preimenovanje	144003	144003	Bukovlje		
144021	144021	Graben			1999	preimenovanje	144021	144021	Spodnje Stranice		
190 Žalec											
5562041	133009	Lopatnik - del			1979	preimenovanje	5562041	133009	Lopatnik		
5562100	190035	Zavrh pri Galiciji - del			1982	preimenovanje	5562100	190035 (145095)	Zavrh pri Galiciji		
5562012	190003	Dobriša vas	1981 1991	574 425	1989	izločitev dela nas.	5562106	190017 (145044)	Novo Celje (NN)	1991	38
5562021	190007	Gotovlje	1991 2002	1271 1134	1991	izločitev dela nas.	5561107	190022 (145054)	Podvin (NN)	2002	345
5562042	190014	Ložnica pri Žalcu	1991 2002	444 413	1991	izločitev dela nas.	5561107	190022 (145054)	Podvin (NN)	2002	345
5562010	133003	Črnova	1991	312	1994	sprem. obm. občine	5562010	133003	Črnova	1991	312
5562025	133005	Janškovo selo	1991	136	1994	sprem. obm. občine	5562025	133005	Janškovo selo	1991	136
5562037	133008	Lipje	1991	312	1994	sprem. obm. občine	5562037	133008	Lipje	1991	312
5562041	133009	Lopatnik	1991	42	1994	sprem. obm. občine	5562041	133009	Lopatnik	1991	42
5562055	133014	Pirešica	1991	145	1994	sprem. obm. občine	5562055	133014	Pirešica	1991	145
5562069	133018	Prelska	1991	222	1994	sprem. obm. občine	5562069	133018	Prelska	1991	222
5562088	133025	Vinska Gora	1991	359	1994	sprem. obm. občine	5562088	133025	Vinska Gora	1991	359
190004	-	Dobrtiša vas	1991	994	1999	priključitev v celot	190029	190029 (145075)	Šempeter v Savinjski dolini	1991	1127
190010	190010	Kale	2002 2004	168 117	2003	izločitev dela nas.	190040	190040	Grče (NN)	2004	64
		30.6.04 - CRP							30.6.04 - CRP		
146 Železniki											
5553180	146029	Železniki	1991 2002	3129 3156	1993	izločitev dela nas.	5553185	146020	Studeno (NN)	2002	174
146016	146016	Selške Lajše			1998	preimenovanje	146016	146016	Lajše		
146004	146004	Golica	1991 2002	70 49	1998	izločitev-priključ.	146007	146007	Ojstri Vrh	1991 2002	65 69
146004	146004	Golica	1991 2002	70 49	1998	izločitev dela nas.	146030	146030	Sv. Lenart (NN)	2002	25
146030	122064	Sv. Lenart	2002	25	2002	sprem. obm. občine	146030	122064	Sv. Lenart	2002	25
191 Žetale											
5542022	191001	Čermožiše	1971 1981	443 309	1974	izločitev dela nas. (sprememba obč.)	5542217	069011	Kupčinjci Vrh (NN) (Sp.ob)	1981	158
5542109	191004	Nadole	1971 1981	322 181	1974	izločitev dela nas. (sprememba obč.)	5542217	069011	Kupčinjci Vrh (NN) (Sp.ob)	1981	158
147 Žiri											
5553020	-	Dobračeva	1981	790	1981	priključitev v celot	5553181	147017	Žiri	1981	577
5553092	-	Nova vas pri Žireh	1981	439	1981	priključitev v celot	5553181	147017	Žiri	1991	3437
5553140	-	Stara vas	1981	1470	1981	priključitev v celot	5553181	147017	Žiri	1991	3437
147018	147018	Žirovski Vrh	1991 2002	238 240	1996	izločitev-priključ.	147012	147012	Račeva	1991 2002	145 159
193 Žužemberk											
5538216	193026	Pleševica			1988	preimenovanje	5538216	193026 (085145)	Pleševica		
5538020	-	Cvibelj	1981	63	1988	priključitev v celot	5538352	193050 (085240)	Žužemberk	1981 1991	836 991
5538279	-	Stranska vas	1981	296	1988	priključitev v celot	5538352	193050 (085240)	Žužemberk	1981 1991	836 991

4. Seznam občin (60) SR Slovenije, stanje 1. 1. 1980

Šifra občine	Občina	Šifra občine	Občina
5501	Ajdovščina	5531	Maribor
5502	Brežice	5534	Metlika
5503	Celje	5535	Mozirje
5504	Cerknica	5536	Murska Sobota
5505	Črnomelj	5537	Nova Gorica
5506	Domžale	5538	Novo mesto
5507	Dravograd	5539	Ormož
5508	Gornja Radgona	5540	Piran
5509	Grosuplje	5541	Postojna
5510	Hrastnik	5542	Ptuj
5511	Idrija	5543	Radlje ob Dravi
5512	Ilirska Bistrica	5544	Radovljica
5513	Izola	5545	Ravne na Koroškem
5514	Jesenice	5546	Ribnica
5515	Kamnik	5547	Sevnica
5516	Kočevje	5548	Sežana
5517	Koper	5549	Slovenj Gradec
5518	Kranj	5550	Slovenska Bistrica
5519	Krško	5551	Slovenske Konjice
5520	Laško	5552	Šentjur pri Celju
5521	Lenart	5553	Škofja Loka
5522	Lendava	5554	Šmarje pri Jelšah
5523	Litija	5555	Tolmin
5524	Ljubljana-Bežigrad	5556	Trbovlje
5525	Ljubljana-Center	5557	Trebnje
5526	Ljubljana-Moste-Polje	5558	Trzin
5527	Ljubljana-Šiška	5559	Velenje
5528	Ljubljana-Vič-Rudnik	5560	Vrhnika
5529	Ljutomer	5561	Zagorje ob Savi
5530	Logatec	5562	Žalec

Karta 2: Območja občin SR Slovenije, stanje 1. 1. 1980

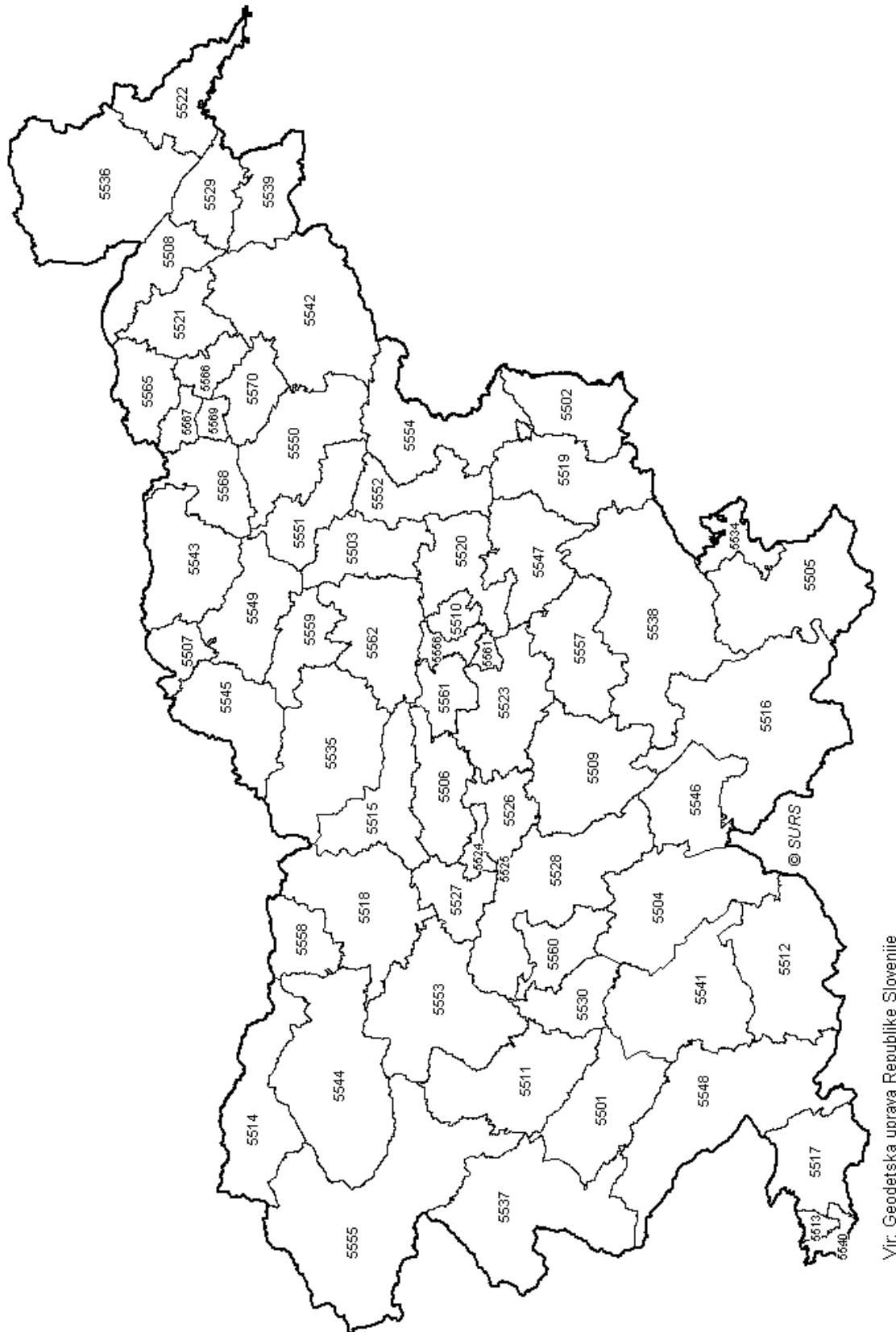


Vir: Geodetska uprava Republike Slovenije

5. Seznam občin (65) SR Slovenije, stanje 1. 1. 1988

Šifra občine	Občina	Šifra občine	Občina
5501	Ajdovščina	5570	Maribor-Tezno
5502	Brežice	5534	Metlika
5503	Celje	5535	Mozirje
5504	Cerknica	5536	Murska Sobota
5505	Črnomelj	5537	Nova Gorica
5506	Domžale	5538	Novo mesto
5507	Dravograd	5539	Ormož
5508	Gornja Radgona	5540	Piran
5509	Grosuplje	5541	Postojna
5510	Hrastnik	5542	Ptuj
5511	Idrija	5543	Radlje ob Dravi
5512	Ilirska Bistrica	5544	Radovljica
5513	Izola	5545	Ravne na Koroškem
5514	Jesenice	5546	Ribnica
5515	Kamnik	5547	Sevnica
5516	Kočevje	5548	Sežana
5517	Koper	5549	Slovenj Gradec
5518	Kranj	5550	Slovenska Bistrica
5519	Krško	5551	Slovenske Konjice
5520	Laško	5552	Šentjur pri Celju
5521	Lenart	5553	Škofja Loka
5522	Lendava	5554	Šmarje pri Jelšah
5523	Litija	5555	Tolmin
5524	Ljubljana-Bežigrad	5556	Trbovlje
5525	Ljubljana-Center	5557	Trebnje
5526	Ljubljana-Moste-Polje	5558	Trzin
5527	Ljubljana-Šiška	5559	Velenje
5528	Ljubljana-Vič-Rudnik	5560	Vrhnika
5529	Ljutomer	5561	Zagorje ob Savi
5530	Logatec	5562	Žalec
5565	Maribor-Pesnica		
5566	Maribor-Pobrežje		
5567	Maribor-Rotovž		
5568	Maribor-Ruše		
5569	Maribor-Tabor		

Karta 3: Območja občin SR Slovenije, stanje 1. 1. 1988

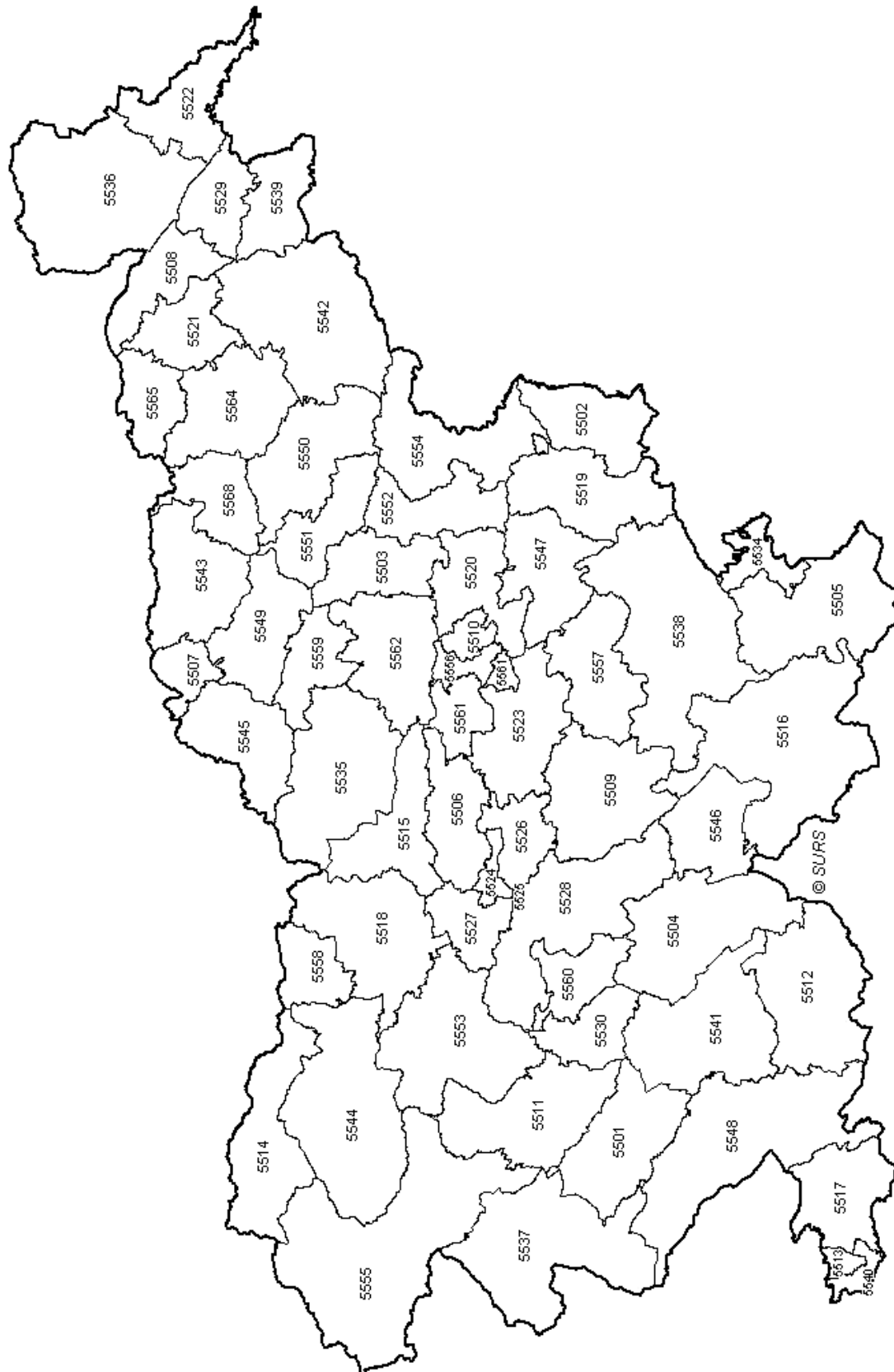


Vir: Geodetska uprava Republike Slovenije

6. Seznam občin (62) Republike Slovenije, stanje 1. 1. 1994

Šifra občine	Občina	Šifra občine	Občina
5501	Ajdovščina	5538	Novo mesto
5502	Brežice	5539	Ormož
5503	Celje	5565	Pesnica
5504	Cerknica	5540	Piran - Pirano
5505	Črnomelj	5541	Postojna
5506	Domžale	5542	Ptuj
5507	Dravograd	5543	Radlje ob Dravi
5508	Gornja Radgona	5544	Radovljica
5509	Grosuplje	5545	Ravne na Koroškem
5510	Hrastnik	5546	Ribnica
5511	Idrija	5568	Ruše
5512	Ilirska Bistrica	5547	Sevnica
5513	Izola - Isola	5548	Sežana
5514	Jesenice	5549	Slovenj Gradec
5515	Kamnik	5550	Slovenska Bistrica
5516	Kočevje	5551	Slovenske Konjice
5517	Koper - Capodistria	5552	Šentjur pri Celju
5518	Kranj	5553	Škofja Loka
5519	Krško	5554	Šmarje pri Jelšah
5520	Laško	5555	Tolmin
5521	Lenart	5556	Trbovlje
5522	Lendava - Lendva	5557	Trebnje
5523	Litija	5558	Tržič
5524	Ljubljana Bežigrad	5559	Velenje
5525	Ljubljana Center	5560	Vrhnika
5526	Ljubljana Moste-Polje	5561	Zagorje ob Savi
5527	Ljubljana Šiška	5562	Žalec
5528	Ljubljana Vič-Rudnik		
5529	Ljutomer		
5530	Logatec		
5564	Maribor		
5534	Metlika		
5535	Mozirje		
5536	Murska Sobota		
5537	Nova Gorica		

Karta 4: Območja občin Republike Slovenije, stanje 1. 1. 1994



Vir: Geodetska uprava Republike Slovenije

VIRI

1. Ustava Republike Slovenije (Uradni list RS, št. 33/91).
2. Naselja po občinah Republike Slovenije, stanje 1. 1. 1999, Metodološko gradivo, št. 6, Ljubljana, 1999, Statistični urad Republike Slovenije.
3. Naselja po občinah Republike Slovenije, stanje 1. 1. 1995, Metodološko gradivo, št. 6, Ljubljana, 1995, Zavod Republike Slovenije za statistiko.
4. Pregled naselij po občinah Republike Slovenije, stanje 31. 12. 1993, Metodološko gradivo, št. 3, Ljubljana, 1994, Zavod Republike Slovenije za statistiko.
5. Pregled naselij po občinah Republike Slovenije in pregled občin SFRJ, stanje 31. 12. 1990, Metodološko gradivo, št. 3/91, Ljubljana, 1991, Zavod Republike Slovenije za statistiko.
6. Seznam občin SR Slovenije z njihovimi naselji in šiframi ter seznam občin SFRJ za leto 1980, po politično-teritorialnem stanju 1/1 - 1980, Metodološko gradivo, št. 8/80, Ljubljana, 1980, Zavod SR Slovenije za statistiko.
7. Katalog regionalnih delitev Slovenije 2001, Statistični urad Republike Slovenije.
8. Zakon o lokalni samoupravi (Uradni list RS, št. 72/93 z dodatki, 72/05, prva pomembna novela v Uradnem listu RS, št. 57/94).
9. Zakon o referendumu za ustanovitev občin (Uradni list RS, št. 5/94).
10. Odlok o določitvi referendumskih območij za ustanovitev občin (Uradni list RS, št. 22/94).
11. Zakon o ustanovitvi občin ter o določitvi njihovih območij (Uradni list RS, št. 60/94, 69/94, 56/98, 75/98, 52/02, 27/06, 61/06).
12. Uredba o spremembah in dopolnitvah uredbe o teritorialnem obsegu upravnih enot v Republiki Sloveniji (Uradni list RS, št. 39/03).
13. Statistične informacije, 7. junij 1999, št. 157, 5 Prebivalstvo, št. 3, Prebivalstvo po občinah Slovenije (192 občin), 31. december 1998, Statistični urad Republike Slovenije.
14. Statistični letopis Republike Slovenije 1999, Prebivalstvo po starostnih skupinah in spolu, 31. 12. 1998, Statistični urad Republike Slovenije.
15. Statistične informacije, 18 Statistika prebivalstva, 10. april 1995, št. 79, Prebivalci Republike Slovenije po občinah, spolu, starosti in petletnih starostnih skupinah, 31. 12. 1994, Zavod Republike Slovenije za statistiko.
16. Statistične informacije, 18 Statistika prebivalstva, 15. maj 1995, št. 112, Prebivalci Republike Slovenije po občinah, spolu, starosti in petletnih starostnih skupinah, 31. 12. 1994, Zavod Republike Slovenije za statistiko.
17. Popis prebivalstva in stanovanj v letu 1971, Prebivalstvo, spol in starost, II del, Rezultati po naseljih in občinah, Beograd, 1973, Zvezni zavod za statistiko.
18. Popis prebivalstva, gospodinjstev in stanovanj v SR Sloveniji, 31. 3. 1981, Prebivalstvo po kraju popisa in prisotnosti (tabela 1 - 1- 1), Zavod SR Slovenije za statistiko.
19. Popis prebivalstva, gospodinjstev, stanovanj in kmečkih gospodarstev v Republiki Sloveniji v letu 1991, Prebivalstvo po narodnostni pripadnosti (tabela 1 - 1- 03), Zavod Republike Slovenije za statistiko.
20. Popis prebivalstva, gospodinjstev in stanovanj v letu 2002.
Link: http://www.stat.si/popis2002/si/rezultati_naselja_osnovni.asp
21. Statistični letopis Republike Slovenije, 2003, 2004.
22. Šmidovnik, Janez: Lokalna samouprava, Cankarjeva založba, 1995.
23. Deset let lokalne samouprave - vizija 1994, praksa 2004, Maribor 2004.
24. Register prostorskih enot, Geodetska uprava Republike Slovenije.
25. Statistične informacije, 13. junij 2006, št. 115, 5 Prebivalstvo, št. 3, Prebivalstvo, Slovenija, 31 december 2005, Statistični urad Republike Slovenije.
26. Zakon o evidentiranju nepremičnin, Uradni list RS, št. 47/06.