

Uradno glasilo slovenskih občin

Št. 42 Maribor, petek 7.8.2020

ISSN 1854-2409 / 2386-0448

Leto XVI

OBČINA CERKLJE NA GORENJSKEM

683. Sklep o ustavitvi postopka priprave sprememb in dopolnitev občinskega prostorskega načrta občine cerklje na gorenjskem - spremembe št. 13 (krajše: SD OPN 13)

Na podlagi 46. Zakona o prostorskem načrtovanju - ZPNačrt (Uradni list RS, št. 33/07, 70/08 – ZVO-1B, 108/09, 80/10 – ZUPUDPP, 43/11 – ZKZ-C, 57/12, 57/12 – ZUPUDPP-A, 109/12, 76/14 – odl. US, 14/15 – ZUUJFO in 61/17 – ZUreP-2) in na podlagi 30. člena Statuta občine Cerklje (Uradni vestnik Občine Cerklje na Gorenjskem, št. 7/2016) je župan Občine Cerklje na Gorenjskem dne 5. 8. 2020 sprejel

SKLEP**O USTAVITVI POSTOPKA PRIPRAVE SPREMEMB IN DOPOLNITEV OBČINSKEGA PROSTORSKEGA NAČRTA OBČINE CERKLJE NA GORENJSKEM - SPREMEMBE ŠT. 13 (KRAJŠE: SD OPN 13)****1. člen**

Postopek priprave sprememb in dopolnitev občinskega prostorskega načrta Občine Cerklje na Gorenjskem - spremembe št. 13, ki je bil začel na podlagi Sklepa o začetku priprave sprememb in dopolnitev občinskega prostorskega načrta Občine Cerklje na Gorenjskem - spremembe št. 13 in je bil objavljen v Uradnem glasilu slovenskih občin, št. 25/2018, se ustavi.

2. člen

Sklep se objavi v Uradnem glasilu slovenskih občin in začne veljati naslednji dan po objavi. Z dnem veljavnosti se sklep objavi tudi na spletni strani Občine Cerklje na Gorenjskem.

Številka: 350-07/2018-06

Datum: 5. 8. 2020

Občina Cerklje na Gorenjskem
Franc Čebulj, l.r., župan**OBČINA MOZIRJE**

684. Sklep o lokacijski preveritvi za določanje obsega stavbnega zemljišča ID št. 1675 na parc. št. 532/2 - del v k.o. Brezje (EUP BR 12)

Na podlagi prve alineje 127., 128. in 131. člena Zakona o urejanju prostora (Uradni list RS, št. 61/17) in 14. člena Statuta Občine Mozirje (Uradno glasilo slovenskih občin št. 58/2018) je Občinski svet Občine Mozirje na 11. seji dne 21.07.2020 sprejel

SKLEP**O LOKACIJSKI PREVERITVI ZA DOLOČANJE OBSEGA STAVBNEGA ZEMLJIŠČA ID ŠT. 1675 NA PARC. ŠT. 532/2 - DEL V K.O. BREZJE (EUP BR 12)****1. člen**

S tem sklepom se potrdi lokacijska preveritev za določanje obsega stavbnega zemljišča ID št. 1675 na parc. št. 532/2 - del v k.o. Brezje (EUP BR 12).

2. člen

Na zemljiščih iz 1. člena tega sklepa se omogoči širitev obsega obstoječega stavbnega zemljišča posamične poselitve PNRP z oznako »A« za 600 m², katere izvorna velikost je 6.674m², kar predstavlja enako kot dopustnih 20 % od izvorne velikosti.

Sestavni del tega sklepa je grafični prikaz natančno določene oblike in velikosti območja stavbnega zemljišča.

3. člen

Identifikacijska številka prostorskega akta v zbirki prostorskih aktov je ID 1675.

4. člen

Ta sklep prične veljati naslednji dan po objavi v Uradnem glasilu slovenskih občin.

Sklep se evidentira v prostorskem informacijskem sistemu.

Številka : 3500-0001/2020-8

Datum: 21.7.2020

Občina Mozirje









Ivan Suhoveršnik, župan

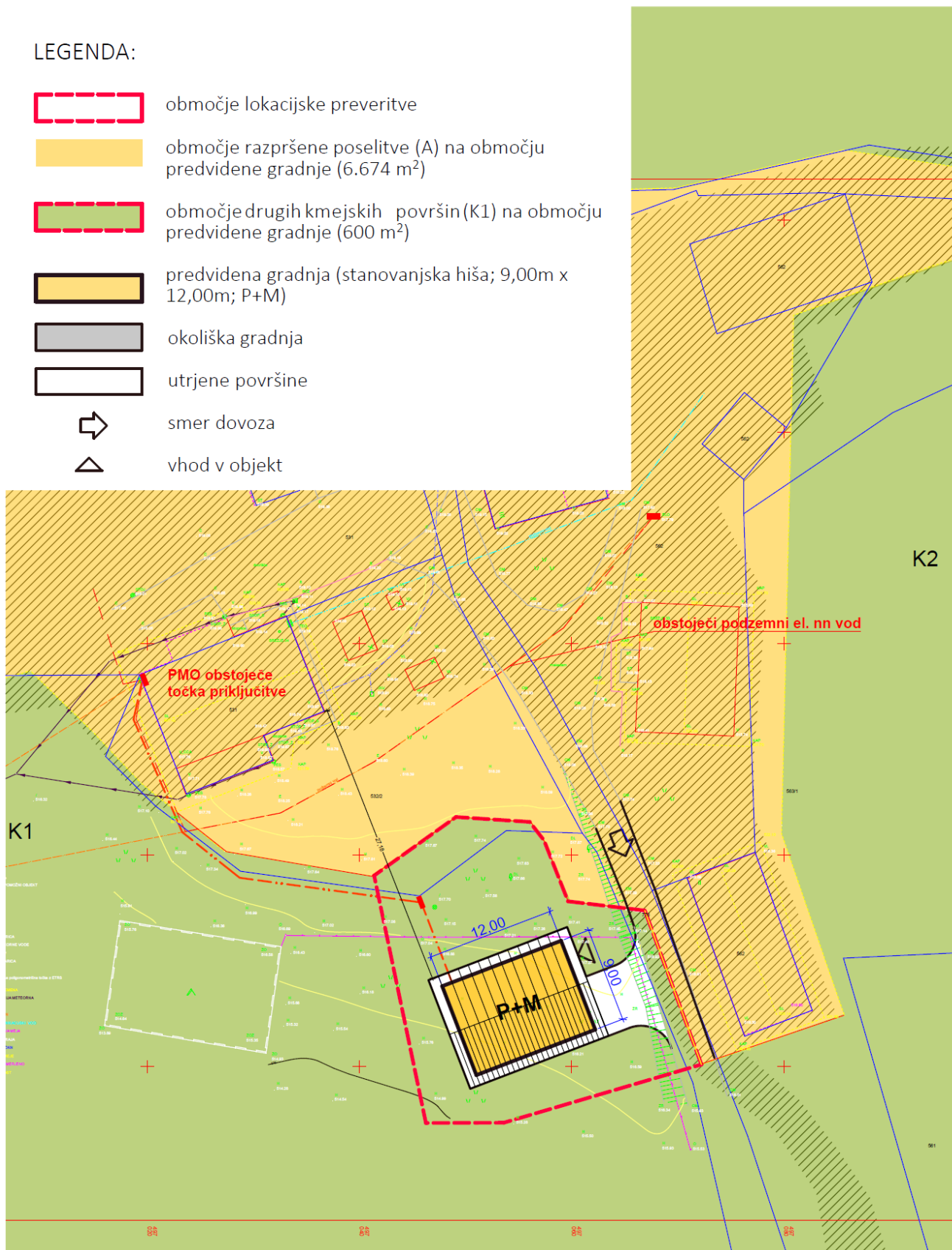
Priloga:

- grafični prikaz

2.4 GRAFIČNI PRIKAZ OBMOČJA LOKACIJSKE PREVERITVE

LEGENDA:

-  območje lokacijske preveritve
-  območje razpršene poselitve (A) na območju predvidene gradnje (6.674 m²)
-  območje drugih kmejskih površin (K1) na območju predvidene gradnje (600 m²)
-  predvidena gradnja (stanovanjska hiša; 9,00m x 12,00m; P+M)
-  okoliška gradnja
-  utrjene površine
-  smer dovoza
-  vhod v objekt



	OBČINA CERKLJE GORENJSKEM	NA	Stran
683.	Sklep o ustavitvi postopka priprave sprememb in dopolnitev občinskega prostorskega načrta občine cerklje na gorenjskem - spremembe št. 13 (krajše: SD OPN 13)		1386
	OBČINA MOZIRJE		Stran
684.	Sklep o lokacijski preveritvi za določanje obsega stavbnega zemljišča ID št. 1675 na parc. št. 532/2 - del v k.o. Brezje (EUP BR 12)		1386