

ševal nad idejami, ki jih je zaznal kot modne »muhe enodnevnice«, temveč so mu osnovni okvir razmišljanja vedno narekemale šolska praksa oziroma lastne izkušnje iz dela v razredu. Na vsak, še tako zahteven sestanek, je vedno prišel nasmejan in potem vedno izžareval svojo pozitivno energijo tudi med druge. Takšnega bomo tudi za vedno ohranili v spominu.

Jurij Senegačnik

**Prof. dr. Borutu Belcu, zaslužnemu profesorju Univerze v Mariboru, v slovo**

Leta 1957 je dr. Svetozar Ilešič napisal pismo svojemu nekdanjemu študentu Borutu Belcu (slika 1).

OSEBNI ARHIV DRUŽINE BELEC

Dobro veste, da sem Vas vedno kot svojega študenta zelo cenil predvsem zaradi velikega veselja, ki ga imate z geografskim znanstvenim delom ker prav tako zaradi resnosti in vestnosti pri tem delu. Vedno sem Vas želel spraviti v znanstven poklic in sem bil vesel, ko sem izvedel za svoječasno kombinacijo z mariborskim muzejem, ki se pa zaradi žalosti ni posrečila. Osebnostno sem Vas večkrat imel za bodočnost tudi v mislih kot asistenta v našem inštitutu.

Slika 1: Izsek iz pisma dr. Svetozarja Ilešiča Borutu Belcu leta 1957.

OSEBNI ARHIV DRUŽINE BELEC

Tov. Borut Belec pa se ni izkazal samo kot dober strokovnjak geograf, ampak tudi kot vesten delavec, ki prevzeto delo vedno do kraja izpelje. Tudi zaradi številnih drugih človeških vrlin, ga moramo pri njegovi prošnji k zaželjenemu napredovanju toplo priporočiti.



U p r a v n i k

*Anton Melik*  
dr. Anton Melik

Slika 2: Izsek iz priporočilnega pisma dr. Antona Melika leta 1962.

Vsega, kar sta zapisala velikana slovenske geografije, to je veselja do (geografskega) znanstvenega dela, resnosti in vestnosti pri delu, pa tudi visokega spoštovanja svojih učiteljev, mentorjev, sodelavcev, pripravljenosti na sodelovanje, njegove vedrine in humorja se bomo spominjali vsakič, ko bomo pomislili na ustanovnega člana Oddelka za geografijo Univerze v Mariboru ter zaslužnega profesorja Univerze v Mariboru, izjemnega raziskovalca na področju geografske znanosti, visokošolskega učitelja ter kolega, prof. dr. Boruta Belca (slika 3), ki se je poslovil 16. januarja 2022 v svojem enaindevetdesetem letu starosti.

Rodil se je 13. januarja leta 1931 v Mariboru. Po končani klasični gimnaziji je študiral geografijo v Ljubljani, kjer je diplomiral pri svojih štiriindvajsetih letih. Doktorat geografskih znanosti je dosegel pri svojih štiriintridesetih, leta 1977 pa je pridobil naziv rednega profesorja za geografijo.

V času dodiplomskega in podiplomskega študija je deloval pod mentorstvom in vplivom dr. Svetozarja Ilešiča ter dr. Antona Melika, ki sta ga oba spodbujala k znanstveni karieri oziroma k sodelovanju na ljubljanskem geografskem oddelku. V eni zgodnejših raziskav pod vodstvom Zavoda za raziskavo materiala in mentorstvom dr. Melika je preučeval zaobljenost terasnih prodnikov oziroma rečni transport. Profesor je zatrdil, da ima prodnik v obliki srca ter dodana štiriperesna deteljica zanj poseben globok simbolni pomen (slika 4). Nenazadnje so raziskave tistega časa vključevale časovno dolgotrajno fizično zbiranje gradiva, prenašanje le tega v velikih kovčkih, meritve in analize ter šele nato natančne zapise. Vključevale so delovne dni in praznike, počitnice in dopuste, družino in prijatelje (intervju z Borutom Belcem; Kolnik in Konečnik Kotnik 2015).

Po diplomi je prof. Belec sprva služboval kot učitelj na klasični gimnaziji ter na OŠ Bojana Illica v Mariboru, dve leti pa je deloval kot kustos v Pokrajinskem muzeju v Mariboru. Leta 1961 je postal profesor Višje pedagoške šole v Mariboru, od leta 1963 do upokojitve leta 2000 pa je bil v rednem delovnem razmerju na Pedagoški akademiji in kasneje Pedagoški fakulteti v Mariboru. V tem času je deloval v različnih organih in komisijah Združenja mariborskih visokošolskih zavodov in nato Univerze v Mariboru, Raziskovalne skupnosti Slovenije in Inštituta za geografijo Univerze v Ljubljani, Geografskem društvu Maribor, Geografskem društvu Slovenije in Zvezi geografskih društev Slovenije. Bil je namest-




STUDIO HOCHSTÄTTER 2011, OSEBNI ARHIV DRUŽINE BELEC

Slika 3: Portret prof. dr. Boruta Belca, 2011.

nik predstojnika Združenja mariborskih visokošolskih zavodov, dekan Pedagoške akademije, direktor VTO predmetni pouk, predstojnik Raziskovalnega inštituta, prodekan za raziskovalno dejavnost ter dekan Pedagoške fakultete. Večkrat je opravljal dolžnosti predstojnika Katedre za geografijo ter Oddelka za geografijo in zgodovino Univerze v Mariboru. S svojim intenzivnim sodelovanjem v upravnih vidikih univerzitetnega dela je tako pripomogel k zgodovinsko pomembnim odločitvam na področju institucionaliziranja slovenske geografije (slika 5) (Kolnik in Konečnik Kotnik 2015; Kladnik 2017).

Za razvoj geografije in prepoznavnost Slovenije je bilo zelo pomembno sodelovanje prof. Belca v različnih delovnih telesih, študijskih komisijah in kongresih v okviru Mednarodne geografske zveze (IGU), kjer se je še posebej uveljavil na področju preučevanja ruralnih območij ter v študijskih skupinah in komisijah za razvojne probleme v marginalnih regijah.

Borut Belc se skupaj s kolegi Božidarjem Kertom, Mirkom Pakom, Ludvikom Olasom, Vladimirjem Bračičem, Mavricijem Zgonikom in drugimi uvršča v t. i. povojno generacijo slovenskih geografov, ki so posebno pozornost namenili preučevanju severovzhodne Slovenije. V prvem raziskovalnem obdobju se je ukvarjal s študijem terciarnih in kvartarnih akumulacij. Sledile so študije morfološkega razvoja terasnega sistema v severovzhodni Sloveniji. V šestdesetih letih oziroma v drugem raziskovalnem obdobju se je težišče raziskovalnega dela premaknilo na družbeno geografijo oziroma na socialnogeografske raziskave ter v pripravljane regionalnogeografskih monografij (Ljutomersko-Ormoške gorice in Mursko polje). Pri tem je bil značilen časovno razvojni pristop, saj so največkrat zajemale spreminjanje družbenih in prostorskih struktur od začetka 19. stoletja dalje, tudi na podlagi podrobno preučeni in kartiranih izbranih katastrskih občin. V sedemdesetih in osemdesetih letih prejšnjega stoletja, v tretjem raziskovalnem obdobju, je pri profesorjevem raziskovalnem delu prevladovala socialna geografija. Več desetletni sodelavec dr. Mirko Pak pripisuje Borutu Belcu zasluge za izjemno povezavo v takratnem času dveh precej ločenih svetov, to je Münchenske socialnogeografske šole in poljske agrarne geografije (Pak 2010). Raziskovanje se je osredotočilo na spremembe vinogradniških, sadjarskih in hmeljarskih zemljišč od začetka njihovega načrtnega uvajanja. Pogoste raziskovalne teme so bile melioracije in komasacije ter njihova ekološka problematika, razdrobljenost posesti v različnih sistemih zemljiške



ARHIV ODDELKA ZA GEOGRAFIJO FILOZOFSKE FAKULTETE UNIVERZE V MARIBORU

Slika 4: Simbolika ene prvih profesorjevih znanstvenih raziskav, ujeta na voščilnici Oddelka za geografijo Filozofske fakultete Univerze v Mariboru ob njegovem 85. rojstnem dnevu.



razdelitve, socialni prelog, razvoj kmetijstva in proces formiranja agroindustrijskih kompleksov, raba zemljišč v suburbanizacijskem procesu in druge. Po letu 1991, v četrtem raziskovalnem obdobju, je prišla v ospredje tematika obmejnih regij s Hrvaško, njihova nerazvitost in marginalnost, prekomejna zemljiška pomešanost in zaposlitvena povezanost, kmetijstvo v luči ciljev Evropske unije, problemi uravnoteženega razvoja obmejnih regij, denacionalizacija in njeni učinki v kmetijstvu. Že od šestdesetih let se je raziskovalno posvečal tudi razvoju demografskih in socialnih razmer v slovenskem Porabju, v veliki meri po zaslugi povezovanja Pedagoške akademije (kasneje fakultete) Maribor z Visoko učiteljsko šolo v Szombathelyu (Bračič 1991; Kert in Olas 2001; Pak 2010; Kolnik in Konečnik Kotnik 2015).

Borut Belec je objavljajl doma in v tujini (Geografski zbornik, Geografski vestnik, Geografski obzornik, Geographica Jugoslavica, Geographica Slovenica, Časopis za zgodovino in narodopisje). Njegova dela so objavljena v kongresnih zbornikih Mednarodne geografske zveze in njenih komisij ter publikacijah geografskih inštitutov univerz v Frankfurtu ob Majni, Münchnu, Marburgu na Lani in Bayreuthu. Z referati se je udeležil kongresov Mednarodne geografske zveze v Moskvi (1976), Tokiu (1980), Parizu (1984), Sidneyju (1988) in Washingtonu (1992) ter njenih simpozijev v Veroni (1974), Parizu (1975), Szegedu (1979), Naganu (1980), Fresnu (1981), Barceloni (1983), Aucklandu (1984), Bodou (1991), Manhattnu (1992), Pragi (1994), Mendози in Santiagu (1995), Glasgouu (1996) in Harareju (1997). Sodeloval je tudi na mednarodnih simpozijih v Oulu (1987) in Ljubljani (1990). Poleg tega je dela predstavil na mnogih drugih mednarodnih in nacionalnih simpozijih, kongresih in posvetovanjih. Bibliografija prof. Belca (COBISS 1955–2008) obsega 433 enot, med njimi 30 izvornih znanstvenih člankov, 20 elaboratov, 70 objavljenih predavanj in povzetkov na znanstvenih konferencah, 38 samostojnih sestavkov v znanstvenih in strokovnih knjigah, 28 sestavkov v enciklopedijah, 1 znanstveno in 3 strokovne monografije, univerzitetni učbeniki in mentorska dela.




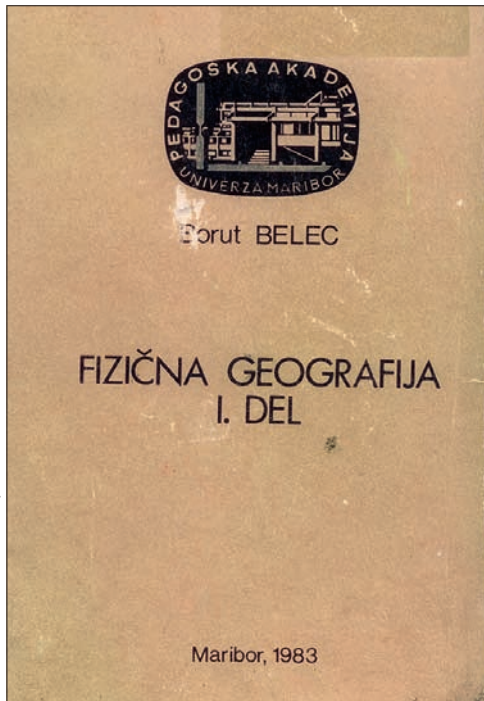
OSEBNI ARHIV DRUŽINE BELEC

Slika 5: Priključitev Pedagoške akademije k Univerzi v Mariboru leta 1975. Prof. dr. Borut Belec, dekan Pedagoške akademije, podpisuje priključitveno izjavo v Unionski dvorani Maribor.

Prof. dr. Borut Belec je bil kot visokošolski učitelj nosilec številnih študijskih predmetov s področij fizične, družbene in regionalne geografije, med njimi: geomorfologije, klimatogeografije, ekonomske geografije, regionalne geografije sveta in regionalne geografije Slovenije. Na Višji in Visoki ekonomsko-komercialni šoli v Mariboru je predaval ekonomsko, turistično in prometno geografijo. Prof. Belec je imel veliko veselje do pedagoškega dela s študenti. Posebej se mu je zdelo pomembno, »da lahko študentom prenese svoje mednarodne izkušnje in spoznanja s številnih terenskih del ter ekskurzij« (intervju z Borutom Belcem; Kolnik in Konečnik Kotnik 2015). Njegovi univerzitetni učbeniki so bili dragocen študijski vir za generacije študentov s konca šestdesetih, v sedemdesetih in osemdesetih letih prejšnjega stoletja: Osnove fizične geografije (1968, 1973), Osnove fizične geografije: Geomorfologija, klimatogeografija (1977), Osnove fizične geografije: Hidrogeografija, pedogeografija, biogeografija, človek in okolje (1977), Matematična geografija (1979), Prometna geografija (1982) ter Fizična geografija I (slika 6) in II (1983).

Prof. Belec je poleg svoje prve – Prešernove nagrade za študente (1954), prejel še deset različnih nagrad in priznanj visokošolskih zavodov, drugih institucij in društev: nagradi Sklada Štefana Kovača (1962) in Sklada Borisa Kidriča (1982), Red dela s srebrnim vencem SFRJ (1975), zlato plaketo Pedagoške akademije (1980), srebrno (1980) in zlato (1990) plaketo Univerze v Mariboru. Zveza geografskih društev Slovenije mu je za izjemne znanstvenoraziskovalne dosežke pri preučevanju Slovenije podelila Melikovo priznanje (1997), prejel je priznanja Inštituta za geografijo Univerze v Ljubljani (1972), Oddelka za geografijo Univerze v Ljubljani (1999) in Visoke ekonomsko-komercialne šole Univerze v Mariboru (1984) za dolgoletno uspešno sodelovanje na raziskovalnem področju ter prispevek k njihovem razvoju in uveljavitvi. Bil je častni član Zveze geografskih društev Slovenije (2003) in Društva geografov Pomurja (2006). Univerza v Mariboru mu je leta 2000 ob

ARHIV ODDELKA ZA GEOGRAFIJO FILOZOFSKE FAKULTETE UNIVERZE V MARIBORU



Slika 6: Lastnoročno posvetilo in podpis prof. dr. Boruta Belca na univerzitetnem učbeniku Fizična geografija I, ki ga je podaril Oddelku za geografijo Filozofske fakultete Univerze v Mariboru.

odhodu v pokoj za izredne zasluge na pedagoškem in znanstvenoraziskovalnem področju podelila naslov zaslužnega profesorja Univerze v Mariboru.

Prof. dr. Borutu Belcu izražamo hvaležnost za njegov plodovit prispevek k razvoju slovenske geografije!

#### Literatura:

- Bračič, V. 1991: Ob šestdesetletnici prof. dr. Boruta Belca. Geografski vestnik 63.  
 COBISS: Borut Belec, Osebna bibliografija za obdobje 1955–2008. Medmrežje: [https://bib.cobiss.net/bibliographies/si/webBiblio/bib201\\_20230125\\_112255\\_00481.html](https://bib.cobiss.net/bibliographies/si/webBiblio/bib201_20230125_112255_00481.html) (10. 6. 2022).  
 Kert, B., Olas, L. 2001: Borut Belec – sedemdesetletnik. Geografski vestnik 73-1.  
 Kladnik, D. 2017: Belec, Borut. Novi Slovenski biografski leksikon 2. Ljubljana.  
 Kolnik, K., Konečnik Kotnik, E. 2015: Zaslužni profesor dr. Borut Belec: Pomen njegovega dela za razvoj mariborske in slovenske geografije. Revija za geografijo 10-2.  
 Pak, M. 2010: Profesor Borut Belec, osemdesetletnik. Dela 34.

Eva Konečnik Kotnik

#### Mrežni dogodek projekta LABELSCAPE

Bruselj, Belgija, 11. 5. 2022



V prvi polovici maja je bil v okviru projekta LABELSCAPE, ki je del evropske transnacionalne programske-financišne sheme Interreg MED, in ga sofinancira Evropski regionalno razvojni sklad, organiziran dogodek v Bruslju, ki je bil namenjen predvsem predstavitvi projekta političnim odločevalcem v Bruslju ter mreženju s projektnimi deležniki. Naslov dogodka je bil »Vloga certificiranja v razvoju trajnostnih turističnih destinacij«. Dogodek, ki ga je v okviru projektnega partnerstva LABELSCAPE organizirala Razvojna agencija Južnoegejske regije Energeiaki S.A. (*Αναπτυξιακή Εταιρεία Περιφέρειας Νοτίου Αιγαίου - Ενεργειακή Α.Ε.*) iz Grčije, je bil razdeljen v tri vsebinske sklope.

V prvem sklopu je vodja projekta, dr. Nika Razpotnik Visković (ZRC SAZU Geografski inštitut Antona Melika; slika 1), predstavila projekt kot celoto, posamezne delovne pakete in vsebinske poudarke. Sledile so predstavitve nekaterih pilotnih območij.

Osrednji del dogodka je bila okrogla miza na temo prihodnosti trajnostnega turizma v obrobju po pandemiji virusa Covid-19. Na okrogli mizi so sodelovali María Garcies i Ramon, predstavnica Konference obrobnih obmorskih regij (*Conference of Peripheral Maritime Regions – CPMR*), ki skrbi za uravnotežen razvoj Evrope, Kostnatinos Chrysochoidis, član sveta Južnoegejske regije (*Ενωση Περιφερειών Ελλάδας*), pristojen za razvoj turizma ter Giuliano Tallone, vodja oddelka Regionalne agencije za turizem pokrajine Lazio (*Regione Lazio*) (slika 2).

Dogodek je moderirala Iulia Niculica, predstavnica Evropske potovalne komisije (*European Travel Commission*), ki združuje nacionalne turistične agencije, s sedežem v Bruslju. Ustanovljena je bila leta 1948 za promocijo Evrope kot turistične destinacije za tuja tržišča.

Matjaž Geršič