


Kornati '96 – 10. Geodetski planinski pohod

10. GEODETSKI PLANINSKI POHOD

KORNATI '96



3.-6. oktober, 1996 – 46 pohodnikov

Planinski pohod so s finančno ali z drugačno obliko podpore podprli ustanove, institucije in podjetja, za kar se jim v imenu vseh pohodnikov zahvaljujemo:

Geodetska uprava Republike Slovenije

Geodetski zavod Slovenije

Zveza geodetov Slovenije

Ljubljanski geodetski biro d.d.

ATR d.o.o.

Expro d.o.o.

Geoservis d.o.o.

Igea d.o.o.

Kovinoplastika Ivan Zupanc

Vital Mislinje

Vizura Celje

Geomer d.o.o.

Biro za geodetske storitve d.o.o.

Geodet d.o.o.

Mejnik d.o.o.

Pletenine Ross

Repro-foto Boris Oblak

Secom trade d.o.o.

Sevr Žibert Co.

Tehnochem d.o.o.



Naravne lepote


Foto: K. Divjak, M. Duhovnik, B. Lipej



Ladijski pomniki lovijo porjavelo polt na potovanju iz Zadra proti otokom



Zagnani pohodniki osvajajo vrhove že prvi dan v bližini slanega Jezera




Množični start



Premagovanje ovir na poti



Po skalah in ruševju



Na vrhu Metline (2370 dm)



Tudi F. Petek na našem krstu brucev

*mag. Božena Lipej
Geodetska uprava Republike Slovenije,
Ljubljana*

Prispelo za objavo: 1996-10-23