

KS Preska:

Predstavniki KS Preska podpirajo programske zasnove za ureditveno območje ŠP 9/3, vendar dajejo pobudo, da se prouči obseg predvidenih površin za obrtno dejavnost, glede na obstoječe programe investitorjev.

KS Vaše-Goričane:

— predstavniki krajevne skupnosti Vaše-Goričane vztrajajo na zahtevi, da se površine opredeljene kot industrijska (ŠP 9/3) površina namenijo kmetijski dejavnosti, s tem pa tudi ne podpirajo programskih zasnov.

KS Senica-Ladja:

— na obravnavi ni bilo predstavnikov KS Senica. Programske zasnove za ureditveno območje ŠP 9/5 Ladja so bile podprte že v fazi osnutka ob upoštevanju podanih pripomb.

KS Pirniče:

— predstavniki KS Pirniče podpirajo programske zasnove za ureditveno območje ŠS 10/2. Predlagajo, da se parc. št. 208 vključi v zazidalne površine.

KS Sora:

— predstavniki KS Sora podpirajo programske zasnove za ureditveno območje ŠS 9/5, ki so bile izdelane na osnovi pripomb predstavnikov KS ob obravnavi tega osnutka. Podpirajo, da se osnutek programskih zasnov prekvalificira v predlog.

KS Vodice:

— predstavniki KS Vodice podpirajo programske zasnove za ureditveno območje ŠP 14/1, vendar dajejo pobudo za preveritev potencialnega investitorja za površine v tem območju, ki jih DO Donit, TOZD Filtri ne bo potreboval.

Glede na dejstvo, da vse razprave po krajevnih skupnostih še niso bile opravljene do oddaje gradiva v tisk, bo izvršni svet občine Ljubljana-Šiška obravnaval povzetke javnih razprav ter sprejel določeno stališče in ga posredoval zborom skupščine.

Izvršni svet

Osnutek

SKUPŠČINA OBČINE
LJUBLJANA-ŠIŠKA
Izvršni svet

Dopolnitev prostorskega dela družbenega plana občine Ljubljana-Šiška za obdobje 1980—1990 s programskimi zasnovami za prostorske ureditvene načrte

1. Programske zasnove za ureditveno območje ŠR 2/1

Ureditveno območje ŠR 2/1 leži med gorenjsko in kamniško železniško progo ter Magistrovo ulico. Velikost ureditvenega območja je 18,4 ha.

Območje je delno pozidano s stanovanjskimi objekti (južni del ulice Milčinskega) ter z obstoječim stadionom. Načrtujemo razvoj rekreacijskih dejavnosti, in sicer vzhodni del namenjamo predvsem športni dejavnosti Železniškega športnega društva (ŽSD), zahodni pa potrebam zelenih rekreacijskih površin za prebivalce Stare Šiške, kjer teh površin primanjkuje.

V okviru športnih dejavnosti ŽSD načrtuje rekonstrukcijo obstoječega stadiona, izgradnjo pomožnega stadiona, atletskih dvoran z nastanitvenim centrom.

V okviru zelenih in rekreacijskih površin za potrebe Stare Šiške načrtujemo igralni park, večjo večnamensko travnato površino ter več utrjenih igrišč in pomožni garderobni objekt.

Novi stanovanjski objekti niso predvideni, možne so samo nadzidave, prizidave obstoječih objektov.

Izdelane so tudi zasnove prometnega omrežja. Podane so usmeritve za urbanistično, arhitektonsko in

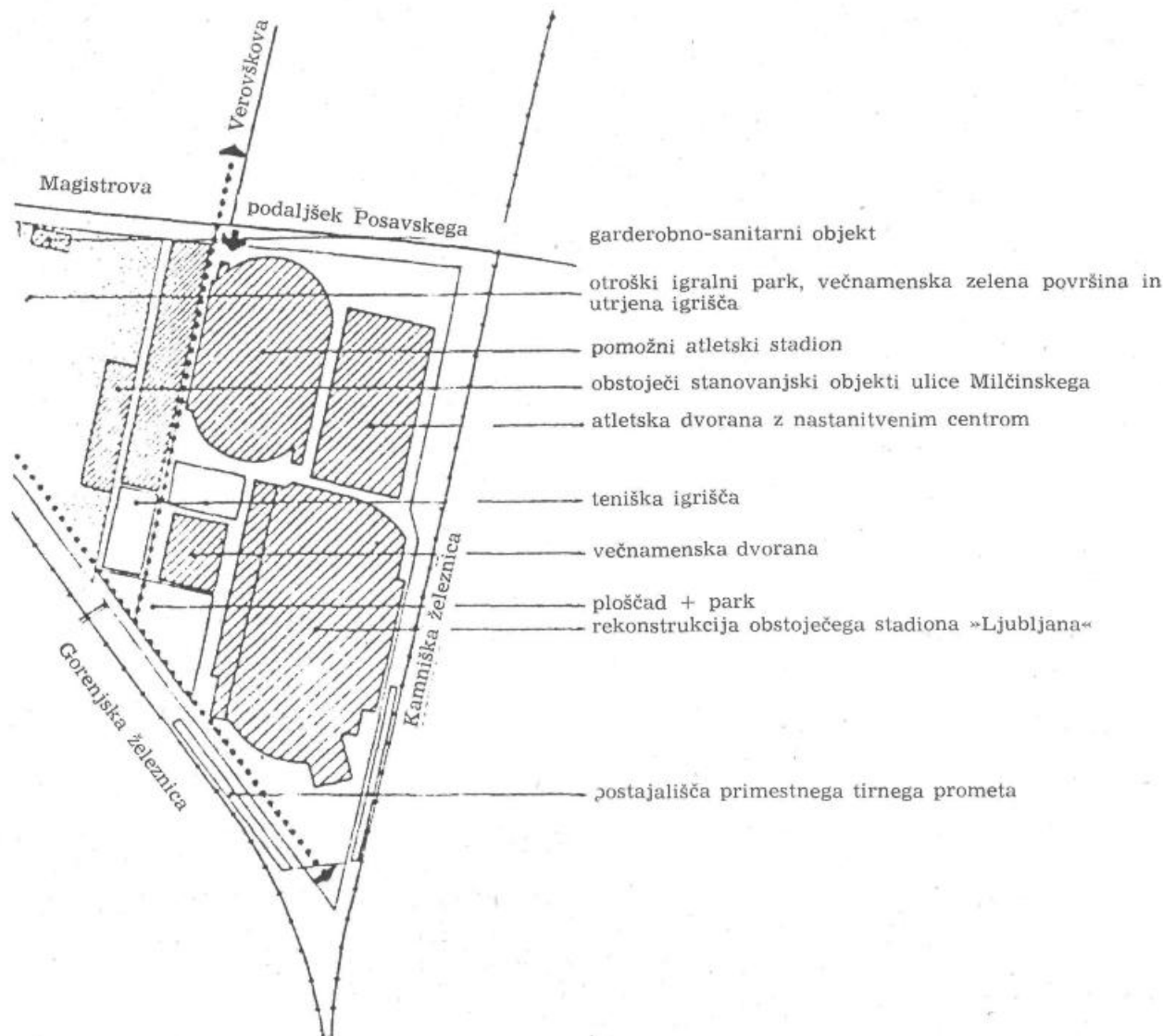
Program	Kapacitete
— Stanovanja	bistvenega povečanja ni (obstoječe št. prebivalcev 124 l. 1981)
— STADION	Povečava pomožnih prostorov
— ATLETSKA DVORANA Z NASTANITVENIM CENTROM	ca. 12.000 m ² brutto — etažnih površin
— REKREACIJSKO OBMOČJE ZA STARO ŠIŠKO (garderobe + sanitarije z eventualnim gostinskim programom)	do 1000 m ² b. e. p.

krajinsko oblikovanje ter izboljšanje in varovanje naravnega in bivalnega okolja. Podane so tudi zaporednosti izgradnje, komunalnega ter energetskega omrežja ter zasnove prostora za potrebe SLO in DS ter analiza urbanih stroškov urejanja.

Opis poteka meje

Območje se nahaja v k. o. Sp. Šiška. Meja prične v severovzhodnem oglišču območja, ki se nahaja na katastrski meji med k. o. Bežigrad in k. o. Sp. Šiška na vzhodni meji železniške parcele št. 1452, proga Ljubljana—Kamnik, ca. 18 m južno od severovzhodnega ogli-

šča parcele št. 772/2 k. o. Bežigrad. Od tu se meja območja usmeri proti jugu in poteka po katastrski meji med k. o. Bežigrad in k. o. Sp. Šiška, oziroma po vzhodni meji železniške parcele št. 1452, proga Ljubljana—Kamnik, po zahodni meji Janševih ulice in vzhodni meji parcele št. 1453/1, do osi Samove ulice. V osi Samove ulice in železniške proge Jesenice—Ljubljana. V tem presečišču se meja območja usmeri proti severovzhodu, poteka po osi železniške proge Jesenice—Ljubljana ter prečka katastrsko mejo med k. o. Sp. Šiška in k. o. Zg. Šiška, ki je zahodna meja Aleševčeve ulice in preide v k. o. Zg. Šiška.



2. Programske zasnove za ureditveno območje ŠP 2/1

Ureditveno območje ŠP 2/1 leži med gorenjsko železniško progo, Djakovičevo cesto, severno mestno obvoznico, Verovškovo ulico in Magistrovo ulico z izjemo območja stanovanjskega predela severnega dela ulice

Milčinskega. Velikost ureditvenega območja je 81,7 ha.

Območje je namenjeno prostorskemu širjenju naslednjim uporabnikom: Litostroj, Plinarna, Lek in Tiki. Možnosti novih lokacij ni.

Širitve izven sedanjih parcel so naslednje:

— prostor ob severni mestni obvoznici za:	PLINARNO za LNG naprave LITOSTROJ za parkirišče in eventuelno za kisikarno RTP INDUSTRIJSKI PARK
— prostor med Tikijem, Lekom, stanovanjsko cono ulice Milčinskega in Litostrojem za:	TIKI proizvodni program LEK za proizvodni program
— prostor med gorenjsko železnico in Litostrojem za:	LITOSTROJ za proizvodne površine in parkovne površine vključno z rekreacijo
— prostor ob Verovškovi ulici za:	TIKI za poslovno-upravne objekte LEK za poslovno-upravne objekte
— prostor ob Đakovičevi ulici za:	LITOSTROJ za poslovno-upravne objekte

Kapaciteta območja po posameznih načrtovanih območjih (bruto-etažne površine) : obstoječe + nove : proizvodnja (skladišča, servisi) + poslovni program

Program	Kapaciteta
— Litostroj	201.590 m ²
— Plinarna	32.014 m ²
— Lek	91.096 m ²
— Tiki	43.830 m ²

Izdelane so zasnove prometnega omrežja, usmeritve za urbanistično, arhitektonsko in krajinsko oblikovanje ter usmeritve za izboljšanje in varovanje naravnega,

delovnega in bivalnega okolja kot tudi zasnove prostora za potrebe SLO in DS, zasnove zaporednosti izgradnje, zasnove komunalnega in zasnove energetskega omrežja ter analiza urbanih stroškov urejanja.

Opis poteka meje
Območje se nahaja v treh katastrskih občinah, in to v k. o. Dravljje, k. o. Sp. Šiška in k. o. Zg. Šiška.

a) V k. o. Dravljje

Meja prične na katastrski meji med k. o. Dravljje in k. o. Zg. Šiška v preseku južne meje severne obvoznice z jugozapadno mejo parcele-št. 568/1 k. o. Dravljje, ki je

ca. 28 m severozahodno od jugovzhodnega oglišča omenjene parcele. Od tu se meja območja usmeri proti vzhodu, poteka po južni meji severne obvoznice do presečišča z osjo Verovškove ulice in prečka parcelo št. 568/1, 570/1, 571, 572, 573, 575, 577 — pot, 730, 729 in 1644 — Vodovodna cesta. V presečišču južne meje severne obvoznice z osjo Verovškove ulice, ki je v parceli št. 620, se meja območja usmeri proti jugu, poteka po osi Verovškove ulice, prečka katastrsko mejo med k. o. Dravlje in k. o. Sp. Šiška, ki je zahodna meja Vodovodne ceste in preide v k. o. Sp. Šiška.

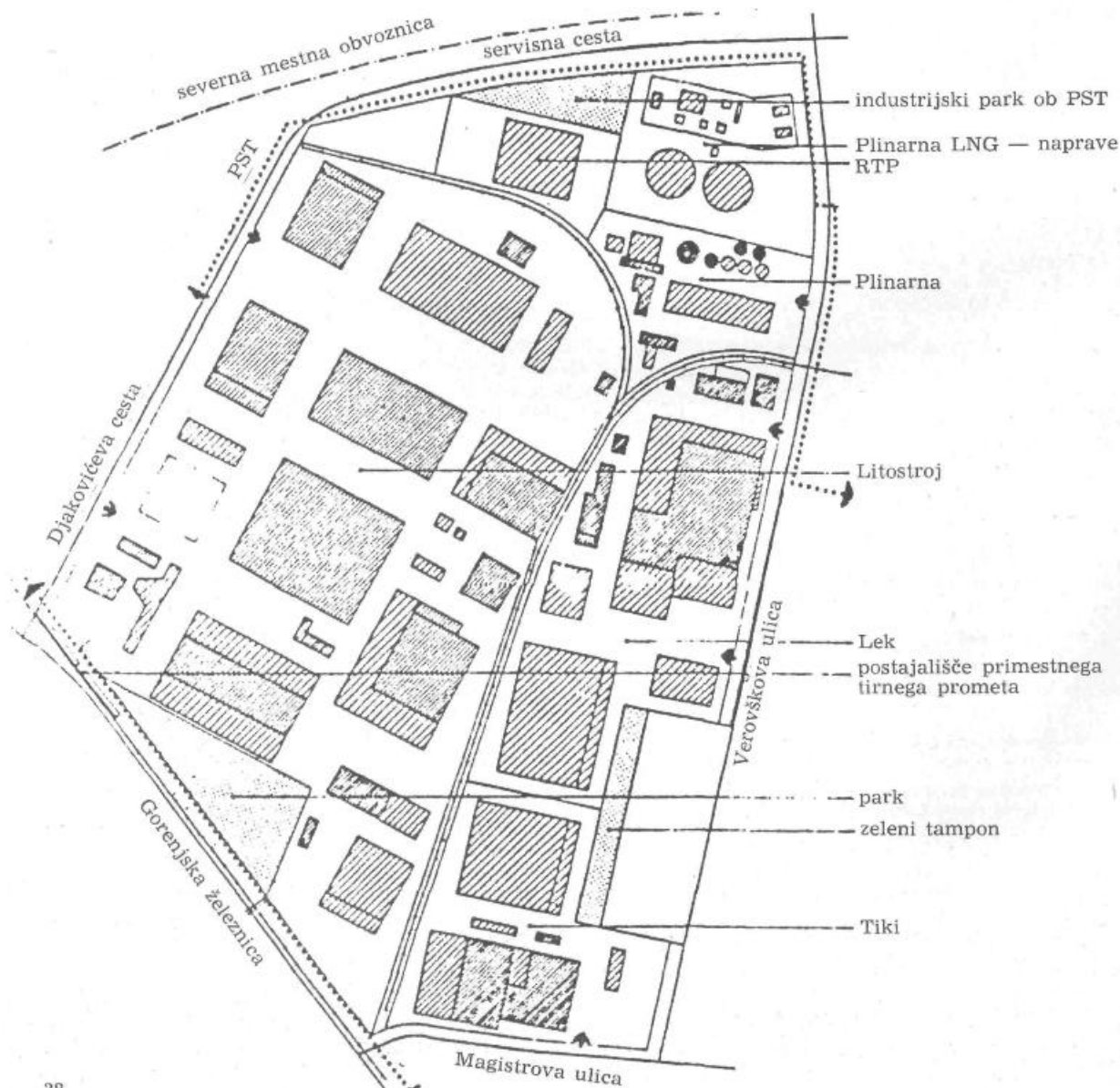
b) V k. o. Sp. Šiška

V k. o. Sp. Šiška poteka meja območja dalje proti jugu po osi Verovškove ulice do preseka s podaljškom severne meje parcele št. 165. V tem preseku se meja območja pravokotno usmeri proti zahodu, prečka Verovškovo ulico in poteka dalje proti zahodu po severnih mejah parcel št. 165, 166 — Milčinskega ulice, 168 in 167. V severozahodnem oglišču parcele št. 167 se meja območja usmeri proti jugu in poteka po vzhodni meji parcele št. 196 do jugozahodnega oglišča parcele št. 194. V tem oglišču se meja usmeri proti vzhodu, poteka po južnih mejah parcel št. 194, 195/1, 166/1 — Milčinskega ulica, 127, 129/1, 130/1 in 131/3 do osi Verovškove ulice, kjer se v njeni osi usmeri proti jugu. V tej smeri poteka po osi Verovškove ulice do osi Magistrove ulice. V preseku osi Verovškove in Magistrove ulice se meja območja usmeri proti zahodu in poteka po osi Magistrove ulice do presečišča osi Aleševčeve ulice, Magistrove ulice, se usmeri proti zahodu v os Drenikove ulice in poteka do osi železniške proge Jesenice—Ljub-

ljana. V osi železniške proge Jesenice—Ljubljana se meja območja usmeri proti severu in severozahodu ter v tej smeri poteka po osi železniške proge Jesenice—Ljubljana do presečišča z osmi Aleševčeve in Magistrove ulice. V tem presečišču se meja območja usmeri proti vzhodu, poteka po osi Magistrove ulice do presečišča osi Magistrova—Verovškova ulica. Od tu poteka dalje proti vzhodu, prečka parcelo št. 104/3 in se v presečišču z njeno vzhodno mejo, ki je ca. 10 m južno od njenega severozahodnega oglišča usmeri proti severozahodnemu oglišču območja, ki je na katastrski meji med k. o. Bežigrad in k. o. Sp. Šiška in izhodišče opisa poteka meje območja. V tej smeri prečka parcele št. 97, 101 in 1452.

c) V k. o. Zg. Šiška

V k. o. Zg. Šiška poteka meja območja dalje proti severozahodu po osi železniške proge Jesenice—Ljubljana do presečišča z osjo Đakovičeve ceste. V presečišču osi železniške proge in Đakovičeve ceste se meja območja usmeri proti severozahodu, poteka po osi Đakovičeve ceste, parcela št. 1944 in parceli št. 14/2 in 13/2 do osi poljske poti, parcela št. 11/1. Od presečišča osi Đakovičeve ceste z osjo poljske poti, parcela št. 11/1 poteka meja območja po osi te poti proti severovzhodu, prečka parceli št. 10/4 — pot in 2. V presečišču z jugovzhodno mejo parcele št. 2, ki je ca. 30 m severovzhodno od njenega jugovzhodnega oglišča preide meja območja na južno mejo severne obvoznice ter poteka po njej proti vzhodu do presečišča s katastrsko mejo med k. o. Zg. Šiška in k. o. Dravlje, ki je izhodišče opisa poteka meje območja in prečka parcele št. 3, 4, 5, 6 in 8 — pot.



3. Programske zasnove za območje urejanja ŠS 3/2 Podutik

Območje urejanja ŠS 3/2 leži severno ob Podutiški cesti in obsega območje opuščene kamnoloma in opuščeni peskokopov na griču nad kamnolomom. Po spremembah in dopolnitvah GUP 1975 je območje nosilo oznako ŠS 12/56. Velikost območja je 5,6 ha.

Površine v območju so namenjene stanovanjski gradnji s spremljajočim javnim programom — predvsem ob Podutiški cesti — in vrtecem znotraj območja. Na griču opuščeni peskokopih je predvidena blokovna gradnja do P + 8, ki se navezuje na osrednji terasasti stanovanjski blok v kamnolomu.

Program	Kapaciteta b. e. p.
— blokovna in terasna stanovanjska gradnja	46.800 m ²
— javni spremljajoči program, VVZ	8.300 m ²

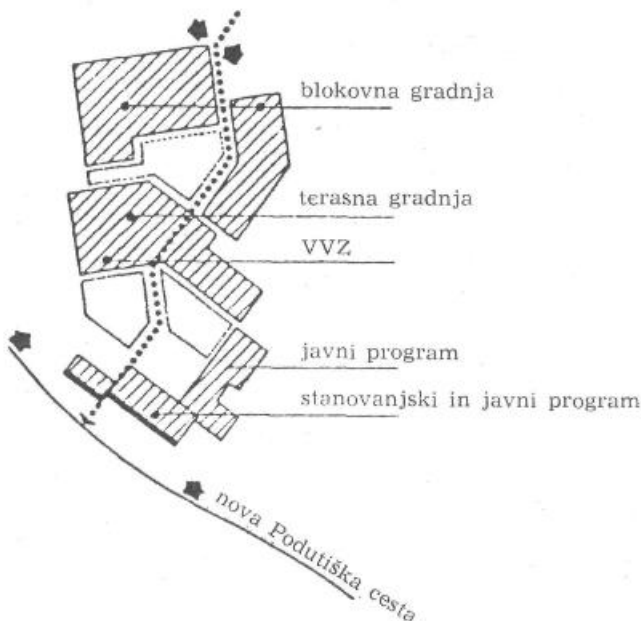
Izdelane so tudi zasnove prometnega omrežja, usmeritve za urbanistično, arhitektonsko in krajinsko oblikovanje, usmeritve za izboljšanje in varovanje naravnega in bivalnega okolja, zasnova prostora za potrebe SLO in DS, zasnova zaporednosti gradnje, zasnova komunalnega omrežja ter zasnova energetskega omrežja ter analiza urbanih stroškov urejanja.

Opis poteka meje

Območje se nahaja v k. o. Glince

Meja prične v severovzhodnem oglišču območja, ki se nahaja na jugovzhodni meji parcele št. 105 ca. 6 m severovzhodno od njenega jugovzhodnega oglišča. Od tu se meja območja usmeri proti jugu, prečka parcelo št. 1484 — potok in 1436 — pot, tangira severozahodno oglišče parcele št. 1052 in preide v isto, v kateri poteka do loma, ki je ca. 58 m južno od njenega severovzhodnega oglišča in ca. 15 m zahodno od njene vzhodne meje. V tem lomu se meja območja usmeri proti zahodu, prečka parcelo št. 1052 do presečišča z njeno zahodno mejo, ki je ca. 13 m severozahodno od njenega jugozahodnega oglišča. Od tega presečišča poteka dalje proti zahodu, prečka parcelo št. 1436 — pot, jugovzhodno oglišče parcele št. 1053/2 in Podutiško cesto, parcela št. 1437. V preseku s severno mejo parcele št. 1053/1, ki je ca. 15 m vzhodno od njenega severovzhodnega oglišča preide v isto, jo prečka do preseka z njeno severozahodno mejo, ki je ca. 18 m jugozahodno od njenega severozahodnega oglišča. Od tu poteka meja območja dalje proti zahodu, prečka parcelo št. 1484 — pot, in nadaljuje v parceli št. 121 do presečišča z njeno severno mejo, ki je ca. 50 m vzhodno od njenega severozahodnega oglišča. V tem presečišču se usmeri proti severozahodnemu oglišču parcele št. 121, prečka parcelo št. 1405 in se v severozahodnem oglišču parcele št. 121 usmeri proti severu. V tej smeri prečka parcelo št. 1405 — Podutiška cesta in nadaljuje po zahodni meji parcele št. 120 do njenega severozahodnega oglišča. V tem oglišču se meja območja usmeri proti severozahodu, poteka v premi do loma v parceli št. 128, ki je ca. 40 m severno od njene južne meje in ca. 8 m vzhodno od njene zahodne meje in prečka parcelo št. 114/2, 124/2 in 125. V lomu v parceli št. 128 se meja usmeri proti severu, prečka vzhodno mejo parcele št. 128 ca. 62 m severno od njenega jugovzhodnega oglišča ter poteka v isti premi ca. 13 m v parceli št. 125, nakar se usmeri proti severovzhodu. V tej smeri poteka v premi do loma v parceli št. 116, ki je ca. 43 m severno od njenega jugovzhodnega oglišča in ca. 14 m zahodno od njene vzhodne meje in prečka parcelo št. 124/2, 124/1, 119/1 in 118. V lomu v parceli št. 116 se meja območja usmeri proti jugovzhodu, poteka v premi do stika z vzhodno mejo parcele št. 111, ki je ca. 30 m severno od njenega jugovzhodnega oglišča ter prečka parcelo št. 111. V stiku z vzhodno mejo parcele št. 111 se meja območja usmeri proti jugu, poteka po vzhodni meji parcele št. 111 in ca. 3 m po vzhodni meji parcele št. 112, nakar se usmeri proti jugovzhodu. V tej smeri poteka v premi do presečišča z jugozahodno mejo parcele št. 105, ki je ca. 22 m severozahodno od njenega jugovzhodnega oglišča in prečka parcelo št. 110/1, 109/1, 108/1, 106 in 105. V presečišču z jugozahodno mejo parcele št. 105 in se meja območja usmeri v parcelo št. 120, jo prečka in se

v stiku na njeni jugovzhodni meji, ca. 14 m jugozahodno od njenega jugovzhodnega oglišča usmeri proti severovzhodu.



V tej smeri poteka po jugovzhodni meji parcele št. 120 in še ca. 6 m po jugovzhodni meji parcele št. 105 in zaključi v severovzhodnem oglišču območja, ki je izhodišče opisa poteka meje območja.

4. Programske zasnove za območje urejanja ŠS 3/3 Podutik

Območje urejanja ŠS 3/3 leži na zahodnem robu širšega zazidalnega območja Podutik, severozahodno od opuščeni peskokopov in kamnoloma ob gozdnem robu in ob rezervatu Ceste Andreja Bitenca. Po GUP 1975 sta bila na tem območju dva zazidalna otoka, ŠS 12/3 b in ŠS 12/4 b. Velikost območja je 17,9 ha.

Območje je namenjeno stanovanjski izgradnji s spremljajočim javnim programom. Obstoječi gozd bo integriran z naseljem, po potrebi redčen. Načrtujemo blokovno gradnjo v severozahodnem delu območja, vrstne hiše v južnem in vzhodnem delu območja in individualne hiše kot dopolnitev obstoječe individualne gradnje v severnem delu območja.

Program	Kapacitete b. e. p.
---------	---------------------

Stanovanjska gradnja:

— blokovna	50.676 m ²
— organizirana individualna gradnja	
— dopolnilna industrijska gradnja	

Javni program:

— trgovina, gostinstvo	2.400 m ²
VVZ	960 m ²

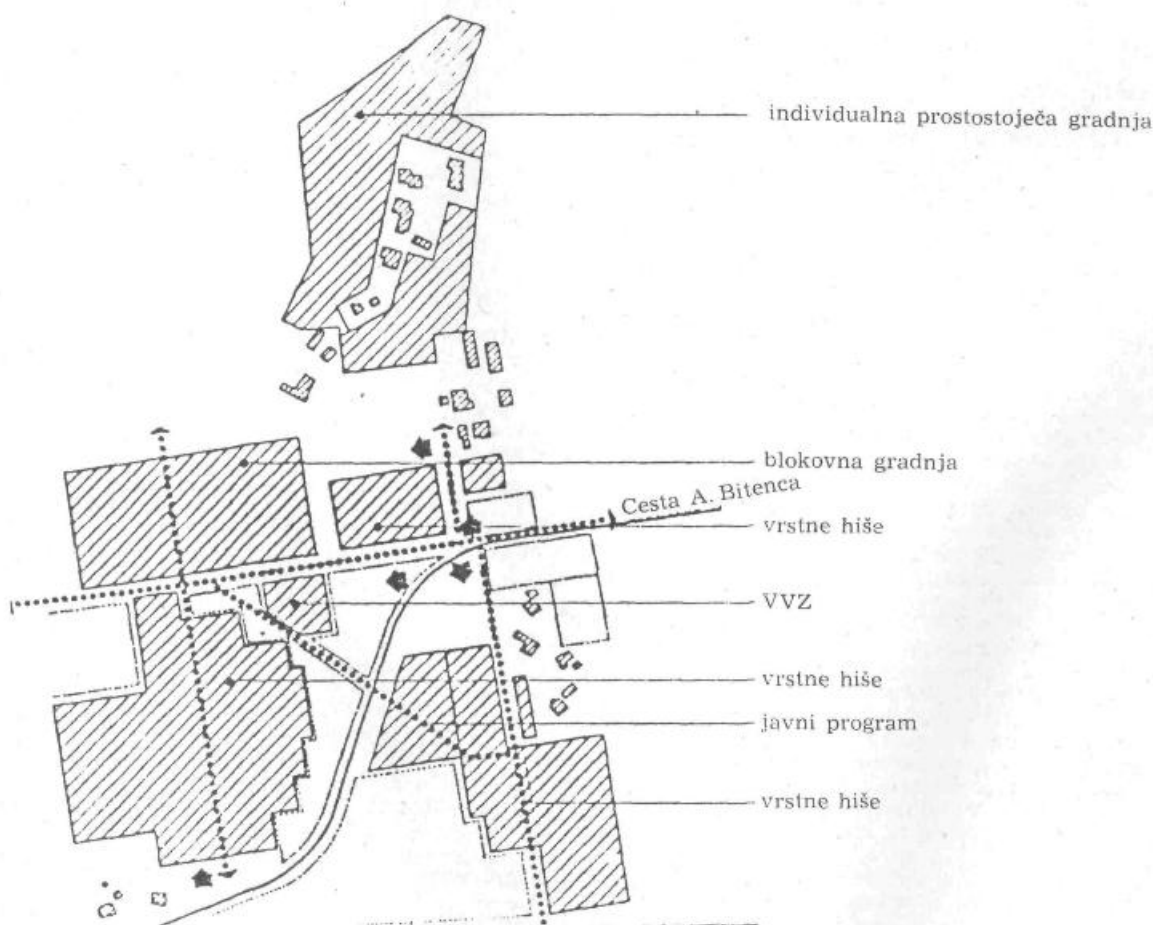
Izdelane so tudi zasnove prometnega omrežja. Podane so usmeritve za urbanistično, arhitektonsko in krajinsko oblikovanje ter za izboljšanje in varovanje naravnega in bivalnega okolja, zasnova prostora za potrebe SLO in DS, zasnova zaporedne gradnje ter zasnove komunalnega, energetskega omrežja ter analiza urbanih stroškov urejanja.

Opis poteka meje

Območje se nahaja v k. o. Glince. Meja se prične v severovzhodnem oglišču območja, ki se nahaja na jugozahodni meji parcele št. 159 in ca. 35 m severozahodno od njenega južnega oglišča. Od tu se meja območja usmeri proti jugozahodu, poteka v premi do stikališča s severno mejo parcele št. 117, ki je ca. 33 m severozahodno od njenega severovzhodnega oglišča in prečka parcelo št. 158/1 in 155. V stikališču s severno mejo parcele št. 117 se meja območja usmeri proti zahodu, poteka po severni meji parcele št. 117 do njenega severozahodnega oglišča, nato proti severu po zahodni meji

parcele št.124/1 do njenega severovzhodnega oglišča. V tem oglišču se usmeri proti severozahodu, poteka po severni meji parcele št. 124/1 ca. 55 m, nato se usmeri proti jugu, poteka v parceli št. 124/1 paralelno z njeno zahodno mejo ca. 26 m, nakar se zopet usmeri proti severozahodu. V tej smeri poteka v premii do tromeje parcel št. 134, 148 in 1406 — pot. V tej tromeji se meja območja usmeri proti jugu in jugozahodu ter poteka po zahodni meji poti, parcela št.1406 do jugovzhodnega oglišča parcele št. 132/2. V tem oglišču se meja območja usmeri proti zahodu in poteka po južni meji parcele št. 131/2 do njenega jugozahodnega oglišča, nato proti severovzhodu po zahodni meji parcele št. 131/2 do njenega severozahodnega oglišča. V tem oglišču se meja območja usmeri proti severozahodu, poteka v tej smeri do loma v parceli št.138, ki je ca. 20 m vzhodno od njene zahodne meje in ca. 30 m jugovzhodno od njene severne meje in prečka parcelo št. 134 odnosno poteka ca. 20 m severovzhodno od njene jugozahodne meje. V lomu v parceli št.138 se meja območja rahlo usmeri proti severovzhodu, prečka severno mejo parcele št. 138 ca. 63 m vzhodno od njenega severozahodnega oglišča in preide v parcelo št. 139. V parceli št. 139 poteka meja območja še v isti smeri ca. 25 m, nakar se usmeri proti severovzhodu in poteka v parceli št. 139 do stika z njeno vzhodno mejo, ki je ca. 30 m severno od njenega jugovzhodnega oglišča. V tem stiku se meja območja usmeri proti severu in poteka po vzhodni meji parcele št. 139 do severozahodnega oglišča parcele št. 141, kjer

se usmeri proti severozahodu. V tej smeri prečka severozahodni trikotnik parcele št. 139, nadaljuje po vzhodni meji parcele št. 182, prečka pot, parcela št. 1408/1 in v vzhodnem oglišču parcele št. 183/5 preide na njeno severovzhodno mejo ter poteka po njej do njenega severovzhodnega oglišča oziroma do tromeje parcel št. 183/1, 183/5 in 1410 — pot. V tej tromeji se meja območja usmeri proti severu, poteka v premii do loma na severni meji parcele št. 183/2, ki je ca. 7 m vzhodno od njenega severozahodnega oglišča in prečka parcele št. 1410 — pot, 184 in 183/2. V lomu na severni meji parcele št. 183/2 se meja območja usmeri proti vzhodu, poteka v parceli št. 184 ca. 50 m, nakar se usmeri proti jugovzhodu in poteka v premii do severozahodnega oglišča parcele št. 179. V tem oglišču se usmeri proti vzhodu in poteka v severni meji parcel št. 179 in 176 do tromeje parcel št. 176, 184 in 1483 — potok. V tej tromeji se meja območja usmeri proti jugovzhodu in poteka po severovzhodni meji parcele št. 176 in 167 oziroma po jugozahodni meji potoka, parcela št. 1483 do severovzhodnega oglišča proti, parcela št. 1409. Od tu poteka proti jugovzhodu po vzhodni meji poti, parcela št. 1409 do jugozahodnega oglišča parcele št. 169. Od tu poteka dalje proti jugovzhodu po severozahodni meji parcel št. 171 in 170 do severovzhodnega oglišča parcele št. 170. Od tu se v premii usmeri proti severovzhodnemu oglišču območja, ki je na jugozahodni meji parcele št. 159 in je izhodišče opisa poteka meje območja ter prečka parcele št. 1406 — pot, 164, 157 in 158/1.



5. Programske zasnove za ureditveno območje ŠS 9/5 — Sora

Ureditveno območje ŠS 9/5 — Sora leži v vzhodnem robu naselja Sora, med regionalno cesto Medvode—Škofja Loka in turistično cesto, ki pelje na Topol. Po GUP je območje nosilo oznako Me12. Velikost območja je 1,2 ha.

V območju načrtujemo postavitev šole, K + P.

Program	Kapaciteta
— šola	1250 m ² b. e. p.
— dvorišče z igriščem	1280 m ²

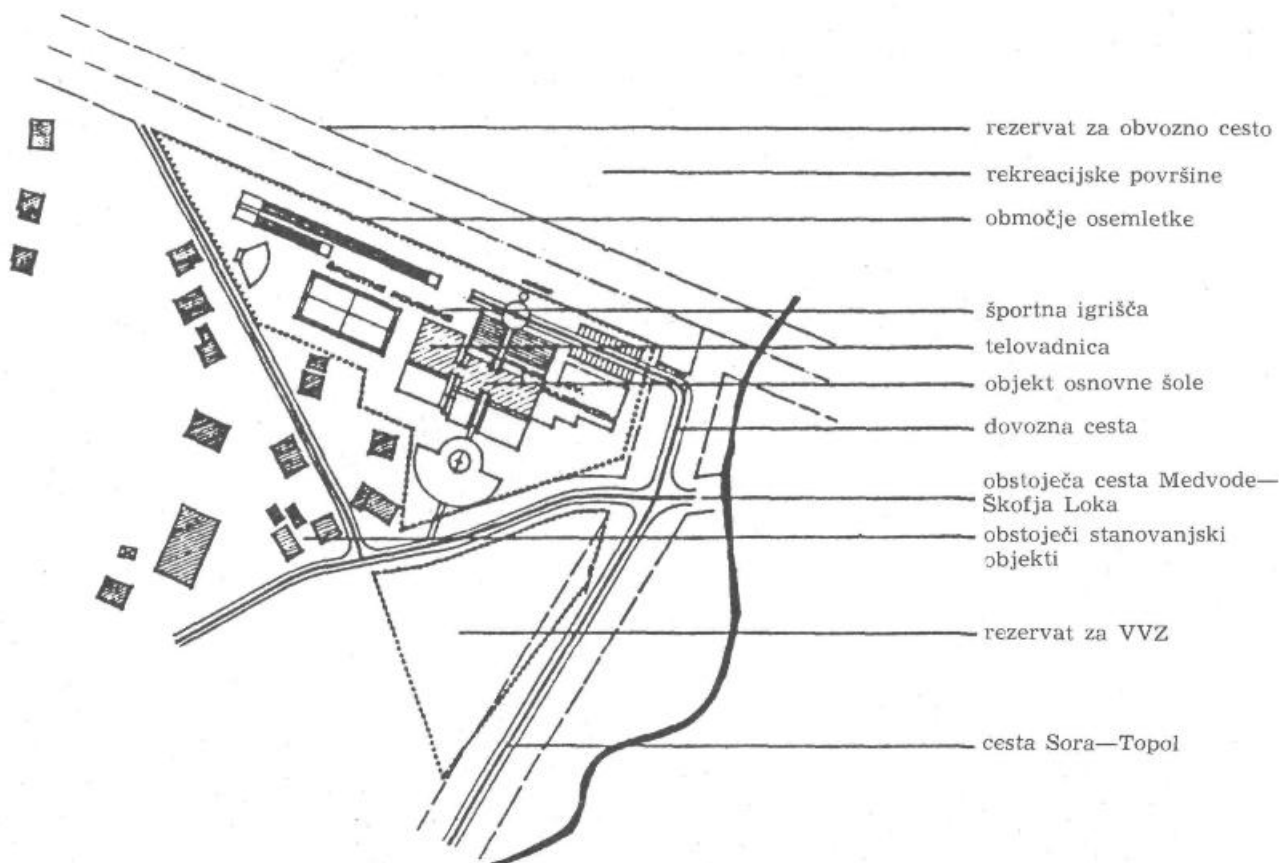
Podane so usmeritve za urbanistično, arhitektonsko in krajinsko oblikovanje ter za izboljšanje in varovanje

naravnega in delovnega okolja. Izdelane so zasnove prostora za potrebe SLO in DS, zasnova zaporednosti gradnje ter zasnova komunalnega in zasnova energetskega režima ter analiza urbanih stroškov urejanja.

Opis poteka meje

Območje se nahaja v k. o. Sora. Meja prične v severovzhodnem oglišču, ki se nahaja v parceli št. 155, in to ca. 54 m severno od njene južne meje in ca. 30 m vzhodno od tromeje parcel št. 155, 156 in 157. Od tu se meja območja usmeri proti jugozahodu, prečka vzhodno mejo parcele št. 156 ca. 15 m severno od njenega jugovzhodnega oglišča, nakar se v stiku z južno mejo parcele št. 156, ki je ca. 7 m zahodno od njenega jugovzhodnega oglišča usmeri proti jugozahodu. V tej smeri poteka meja območja po južnih mejah parcel št. 156, 159, 160 in 163/1 do jugozahodnega oglišča parc. št. 163/1. V tem oglišču se meja območja usmeri proti severovzhodu v parcelo št. 163/1, poteka v njej ca. 45 m, nakar se v lomu v parceli št. 163/1, ki je ca. 6 m vzhodno od njene za-

hodne meje pod kotom ca. 84° proti severozahodu. V tej smeri poteka do loma v parceli št. 169, ki je ca. 6 m vzhodno od njene zahodne meje in ca. 28 m južno od njene severne meje in prečka parcelo št. 166. V lomu v parceli št. 169 se meja območja usmeri proti severu, poteka v parceli št. 169 paralelno z njeno zahodno mejo do presečišča s podaljškom severne meje parcele št. 170/3. V tem presečišču se meja območja usmeri proti zahodu, prečka parcelo št. 170/1, nadaljuje po severni meji parcel št. 170/3 in 173/2 ter v isti premi prečka parceli št. 173/1 in 174. Na jugozahodni meji parcele št. 174 se meja območja usmeri proti severozahodu in poteka po severovzhodni meji poti, parcela št. 744 do loma na jugozahodni meji parcele št. 179, ki je ca. 22 m severozahodno od njenega jugovzhodnega oglišča. V tem lomu se meja območja usmeri proti jugovzhodu, poteka v premi do severovzhodnega oglišča območja, ki se nahaja v parceli št. 155 in je izhodišče opisa poteka meje območja ter prečka parcele št. 179, 178, 176, 175, 172, 171, 168, 167, 162, 161, 158 in 157.



Obrazložitev

Občina Ljubljana—Šiška je v skladu z določili o urejanju prostora (Uradni list SRS, št. 18/84) naročila izdelavo družbenega plana občine Ljubljana—Šiška za obdobje 1986—1990.

Skladno s 3. poglavjem zakona o urejanju »prostorske sestavine srednjeročnih planskih aktov« in določbami posameznih členov (od 39—45 člena) tega zakona so bile izdelane:

- smernice za pripravo srednjeročnega družbenega plana, ki so opredelile izhodišča in cilje,
- dogovor o temeljih srednjeročnega družbenega plana, ki je opredelil obveznosti, ki se nanašajo na pripravo strokovnih podlag,
- srednjeročni družbeni plan s prostorskimi sestavinami, ki se nanašajo na območju, v katerih se bodo posamezni posegi v tem srednjeročnem obdobju izvajali.

Prostorske sestavine družbenega plana občine Ljubljana—Šiška za obdobje 1986—1990, ki se nanašajo na opredelitev namenske rabe površin po dejavnostih in nosilcih in opredelitev posegov v prostor, so bile javno

razgrnjene v času od 15. avgusta do 30. septembra 1985 (Uradni list SRS, št. 28/85).

Ob sprejemu družbenega plana občine Ljubljana—Šiška za obdobje 1986—1990 na zasedanju zborov skupščine 24. 12. 1986 je bila podana informacija, da bo zborom skupščine v mesecu marcu 1986 predložena v obravnavo in sprejem dopolnitev družbenega plana s prostorskimi sestavinami (programske zasnove za prostorske izvedbene načrte).

Programske zasnove za prostorske izvedbene načrte, katere je izdelal ZIL, TOZD Urbanizem — LUZ je izvršni svet javno razgrnil v avli občinske skupščine in v posameznih krajevnih skupnostih v trajanju 30 dni (Uradni list SRS, št. 20/86) od 8. 6.—8. 7. 1986.

Programske zasnove za prostorske izvedbene načrte so izdelane v skladu s 43. členom zakona o urejanju prostora za vsa tista območja, ki se urejajo z zazidalnimi in ureditvenimi načrti, v katerih so v dogovoru o temeljih srednjeročnega družbenega plana predvideni posegi v prostor.

Izvršni svet