



# GEOGRAFSKI OBZORNİK

LETO 2014 LETNIK 61 ŠTEVILKA 3



---

**30 let**  
**Ljubljanskega**  
**geografskega društva**



## **GEOGRAFSKI OBZORNIK**

strokovna revija za popularizacijo geografije

Izdajatelj: **Zveza geografov Slovenije**, p.p. 306, 1001 Ljubljana

Za izdajatelja: **dr. Stanko Pelc**

ISSN: **0016-7274**

Gostujoči uredniki: **dr. Matej Gabrovec**, **dr. Jani Kozina**, **dr. Primož Pipan**, **dr. Blaž Repe**

Odgovorni urednik: **dr. Simon Kušar**

Uredniški odbor: **Maja Besednjak**, **dr. Dejan Cigale**, **Primož Gašperič**, **Mojca Ilc Klun**,

**dr. Drago Kladnik**, **dr. Miha Koderman**, **dr. Irena Mrak**, **mag. Miha Pavšek**, **dr. Irma**

**Potočnik Slavič**, **dr. Mimi Urbanc**, **ddr. Ana Vovk Korže**, **dr. Igor Žiberna**

Upravnik revije: **Primož Gašperič**

Terminološki in jezikovni pregled strokovnih člankov: **dr. Drago Kladnik**

Elektronski naslov uredništva: **geografski.obzornik@gmail.com**

Medmrežje: <http://zgs.zrc-sazu.si/Publikacije/Geografskiobzornik/tabid/302/Default.aspx>

Tisk: **Collegium Graphicum d.o.o.**

Naklada: **900 izvodov**

Cena: **2,7 €**

Transakcijski račun: **02010-0014166331**, **Nova Ljubljanska banka, d.d., Ljubljana**,

**Trg republike 2, 1000 Ljubljana**

Izid publikacije je finančno podprla Javna agencija za raziskovalno dejavnost Republike Slovenije iz sredstev državnega proračuna iz naslova razpisa za sofinanciranje domačih poljudnoznanstvenih periodičnih publikacij.

Izhaja 4-krat letno kot enojna ali dvojna številka.

Geografski obzornik objavlja izvirne prispevke, ki še niso bili objavljeni nikjer drugod.

Uredništvo si pridružuje pravico do (ne)objave, krajsanja, delnega objavljanja prispevkov v skladu z uredniško politiko in prostorskimi možnostmi.

Prispevke pošljite natisnjene in po elektronskem mediju na naslov in elektronsko pošto uredništva. Poslanih prispevkov ne vračamo. Revija je vključena v SCOPUS.

## **GEOGRAPHIC HORIZON**

professional magazine for popularization of geography

Publisher: **Association of Slovenian Geographers**, p.p. 306, 1001 Ljubljana, Slovenia

For the publisher: **Stanko Pelc**

ISSN: **0016-7274**

Guest editors: **Matej Gabrovec**, **Jani Kozina**, **Primož Pipan**, **Blaž Repe**

Responsible editor: **Simon Kušar**

Editorial board: **Maja Besednjak**, **Dejan Cigale**, **Primož Gašperič**, **Mojca Ilc Klun**,

**Drago Kladnik**, **Miha Koderman**, **Irena Mrak**, **Miha Pavšek**, **Irma Potočnik Slavič**,

**Mimi Urbanc**, **Ana Vovk Korže**, **Igor Žiberna**

Editor: **Simon Kušar**

Administrator: **Primož Gašperič**

Terminology and language review of professional articles: **Drago Kladnik**

E-mail: **geografski.obzornik@gmail.com**

www: <http://zgs.zrc-sazu.si/Publikacije/Geografskiobzornik/tabid/302/Default.aspx>

Print: **Collegium Graphicum**

Price: **2,7 €**

Number of copies printed: **900 copies**

Bank account: **02010-0014166331**, **Nova Ljubljanska banka, d.d., Ljubljana**,

**Trg republike 2, 1000 Ljubljana, Slovenia**

The magazine is indexed in SCOPUS.

This publication was co-financed by the Slovenian Research agency.

Fotografija na naslovnici:

**UKORENINJENO RASTE V VIŠAVO**

Avtor fotografije:

**BOJAN ERHARTIČ**



Tajan Trobec, Lucija Lapuh

## Ljubljansko geografsko društvo skozi čas

Ljubljansko geografsko društvo že trideset let povezuje geografe in ljubitelje geografije. Organiziramo številne dejavnosti, s katerimi spodbujamo navezovanje in vzdrževanje stikov med člani ter izmenjavo geografskih izkušenj in znanj z različnih področij geografije ...

Jani Kozina

## Potopisna predavanja Ljubljanskega geografskega društva

Izbrani predavatelji udeležence v besedi in sliki popeljejo v daljne predele sveta. Večkrat v svojo predstavitev vključijo tudi unikatne izdelke in/ali poslušalcem postrežejo s tradicionalno glasbo iz dežel, ki so jih obiskali ...

Primož Pipan, Jernej Tiran, Jernej Klemen

## Ekскурzije Ljubljanskega geografskega društva po Sloveniji in zamejstvu

V treh desetletjih smo nekatera območja obiskali večkrat, seveda z drugimi vodji in večinoma drugimi udeleženci. Tisti, ki so območje obiskali že drugič, so s tem izkusili tudi časovno razsežnost procesov v pokrajini ... V treh desetletjih smo nekatera območja obiskali večkrat, seveda z drugimi vodji in večinoma drugimi udeleženci. Tisti, ki so območje obiskali že drugič, so s tem izkusili tudi časovno razsežnost procesov v pokrajini ...

Blaž Repe, Primož Pipan

## Ekскурzije in geografske odprave v tujino Ljubljanskega geografskega društva

Klasične, organizirane, geografsko sicer strokovne, a vseeno bolj ali manj turistično naravnane ekskurzije, kot jih poznamo zdaj, so v veljavi šele zadnjih 15 let. Pred tem so manjše skupine nekajkrat popotovale improvizirano, brez vnaprej organiziranih prenočišč in tudi ne povsem natančno določene poti ...

Rok Ciglič

## Založniška dejavnost Ljubljanskega geografskega društva


Vodniki večdnevni (prvomajskih) ekskurzij v tuje dežele so precej obsežne strokovne monografije, sestavljene iz dveh delov. V prvem je podroben opis naravnih in družbenih značilnosti obiskane države, v drugem pa so po dnevih opisani predvideni itinerarji na začrtani poti ...

Tanja Koželj

## Geografski večeri Ljubljanskega geografskega društva

Leto 2014 bo, kar se geografskih večerov tiče, za LGD izredno bujno, saj je namesto štirih, predvidenih kar sedem druženj. Izkazalo se je, da so izredni geografski večeri, ki jih pripravimo kot odziv na nek aktualen problem, dobro obiskani ...

43 Potopisna predavanja Ljubljanskega geografskega društva • 45 Enodnevne ekskurzije Ljubljanskega geografskega društva • 47 Geografski večeri Ljubljanskega geografskega društva • 48 Člani Izvršnih odborov Ljubljanskega geografskega društva • 49 Publikacije Ljubljanskega geografskega društva • 50 Prvomaje ekskurzije Ljubljanskega geografskega društva • 50 Šolske ekskurzije, ki so ali so bile v katalogu Ljubljanskega geografskega društva • 51 Kratke ekskurzije Ljubljanskega geografskega društva • 51 Diapozitivi Ljubljanskega geografskega društva



## Ob 30. letnici Ljubljanskega geografskega društva

Ljubljansko geografsko društvo je bilo pred 30 leti ustanovljeno z namenom razvijanja geografske znanosti in geografskega izobraževanja, uveljavljanja geografije v družbi, strokovnega izobraževanja članov in popularizacijo geografskih spoznanj. V tem obdobju se je nabralo veliko dogodkov, vtisov in lepih spominov, stkala so se številna poznanstva in pristne prijateljske vezi. V okviru društvenih dejavnosti smo obiskali mnogo bližnjih in daljnih zanimivih krajev in območij ter osvetljevali številna strokovna področja, ki zadevajo polje geografskega raziskovanja in udejstvovanja. Vsakdo je prispeval nekaj, zaradi česar smo na koncu vsi skupaj bogatejši.

Za obeležitev okrogle obletnice smo pripravili posebno številko Geografskega obzornika, ki nekoliko obsežneje predstavlja dosedanje delovanje Ljubljanskega geografskega društva. Zasnovala sta jo Blaž Repe in Jani Kozina. Bralcu smo želeli ponuditi vpogled v delovanje društva, hkrati pa na pregleden, a doživljajski način predstaviti bogato in pestro paleto najrazličnejših društvenih dejavnosti, ki so se zvrstile v vseh teh letih neutrudnega delovanja. Pri pripravi vsebine smo se avtorji oprli na seminarsko nalogo Tanje Žnidarčič z naslovom Zgodovina Ljubljanskega geografskega društva (1984–2003) (Žnidarčič, 2005). Še enkrat smo pregledali stare zapisnike v društvenem arhivu in po najboljših močeh dopolnili manjkajoče podatke, hkrati pa smo dodali še podatke za zadnje desetletje. Z leti so se nekatere arhivske mape s starimi



zapisniki iz prvega obdobja delovanja društva založile, zato smo si pri rekonstrukciji celotnega društvenega dogajanja pomagali še z ustnimi viri. Ker so ti odvisni od človeškega spomina, ki z leti zbledi, se je tudi ta raziskava na neki točki ustavila in nekaj delov sestavljanke tako še vedno manjka. V treh desetletjih svojega delovanja je Ljubljansko geografsko društvo organiziralo 196 ekskurzij po Sloveniji in zamejstvu, 192 potopisnih predavanj, 67 geografskih večerov, 34 prvomajskih ekskurzij ali geografskih odprav, 18 kratkih ekskurzij, v takšni ali drugačni obliki je izdalo 26 vodnikov.

Brez delovnih in prizadevnih članov izvršnega odbora, organizatorjev in vodij dejavnosti vsega tega ne bi bilo. Vsaj tako pomembni kot oni, če ne celo še bolj, pa so člani društva in udeleženci, ki se udeležujejo društvenih dogodkov. Zaradi slednjih navsezadnje društvo sploh obstaja. Vsem, ki so kakorkoli sodelovali z ljubljanskim geografskim društvom, gre torej zahvala za do zdaj opravljeno delo.

Ljubljansko geografsko društvo je bilo na nek način kalilnik slovenske geografske stroke v najširšem smislu, saj

se številni posamezniki, ki so bili pred leti v društvu izredno dejavni, naprej delovali v organih Zveze geografskih društev Slovenije oziroma Zveze geografov Slovenije. Nekateri se danes bolj intenzivno udeležujejo v pozneje nastalih, bolj specializiranih društvih, kot sta na primer Društvo učiteljev geografije Slovenije in Geomorfološko društvo Slovenije.

Upamo, da bo pričujoči pregled zdajšnjega delovanja Ljubljanskega geografskega društva našim članom in ostalim z daljšo geografsko kilometrinno obudil prijeten spomin na neke druge čase. Kljub vtisu, da današnji čas društvom in prostovoljnemu delu v njih ni najbolj naklonjen, upamo, da bodo mlajši iz njega črpali navdih za nadaljnje plodno in ustvarjalno delo in ga v prihodnje še izboljšali. Želimo si, da bi geografi bolj izražali svojo cehovsko pripadnost in se včlanili v katerokoli geografsko društvo v Sloveniji in v njem dejavno sodelovali.

Pisanje v pričujoči številki Geografskega obzornika nam je bilo hkrati v veselje in izziv. Želeli smo, da bi z njim postavili ustrezen pomnik dosežanjemu delovanju društva, predvsem pa da bi košček geografske dediščine Ljubljanskega geografskega društva iz zaprašenih arhivov prenesli na plano. Upamo, da nam je to tudi uspelo.

**Primož Pipan**, predsednik LGD

#### Literatura

1. Žnidarčič, T. 2005: Zgodovina Ljubljanskega geografskega društva (1984–2003). Seminarska naloga, Oddelek za geografijo Filozofske fakultete Univerze v Ljubljani. Ljubljana.

## Ljubljanskemu geografskemu društvu v prihodnjo slavo in čast ob njegovi 30. letnici (predvsem pa za spodbudo)

Pred desetimi leti se je Mimi Urbanc ob 20-letnici LGD zapisalo, da dvajset let morda ni dolga doba, vendar si številne dejavnosti, ki so se zvrstile v tistem obdobju, predvsem pa ljudje, ki so jih oblikovali in vodili društveno delo, vsekakor zaslužijo primerno pozornost. Nedvomno.

Sedaj smo jih nabrali 30. Let namreč. In morem ugotoviti prav isto. To še ni 50, kaj šele 100 let. Ni bogve kaj veliko, a vendar smo v tem času, od zadnje obletnice leta 2004 do zdaj, takole čez palec poslušali za okrog 170 ur različnih, predvsem potopisnih vsebin, 50 ur razpravljali o različnih geografskih in geografiji sorodnih problemih, več kot 1000 ur smo z avtobusi, kolesi in peš kolovratili po Sloveniji in njenemu zamejstvu, 2600 ur smo med prvomajskimi prazniki občudovali krasote našega planeta daleč in še dlje od meja naše domovine.

To ni malo, je več kot pohvalno, in ker sem sam del te zgodbe, sem nanjo več kot ponosen. Bravo. In lahko bi tukaj zaključil. Pika.

A spraviti moram skupaj nekaj več znakov, skupaj s presledki, vrednih 30-letnice največjega slovenskega geografskega stanovskega združenja. Ker so obletnice vedno namenjene celovitemu pregledu in obračunu preteklega ter storjenega hkrati, se moramo drzno, smelo pogumno, srčno in strumno zazreti v prihodnost in načrtati smernice, ki bodo krojile nadaljnje tokove našega društva.

Moj prispevek bo (žal) malce drugačen. Kar malce zagrenjen, moram priznati.

Obletnice so namreč precej standardno uveljavljena stvar. Najprej, povsem natančno vemo, kdaj nas imajo doleteti, pa nas vseeno včasih malo presenetijo. Nujno jih je treba obeležiti. Tudi osebne. Otroci vam svoje rojstne dneve, seveda s skrbno načrtovano shemo manjkajočih igrač, to dobesedno vtetovirajo nekam v zatilje možganov in tega zlepa ne boste pozabili. Skušajte pozabiti obletnico poroke. Tega, nasprotno, gospa soproga ne bo nikoli pozabila. Potem imamo še »neosebne« obletnice. Obletnice ustanovitve, postavitve, uveljavitve, zgraditve, pa seveda obstoja, delovanja, obhajanja, prenehanja, vladanja, vstopanja ... Večina navadnih Zemljanov se jih ne zaveda povsem in jim zanje ni kdo ve koliko mar. Nek aparat ali sistem ali skrbnik mora nad takšnim koledarjem bdeti, da ljudi opomnimo, jih zdramimo, da je to pomembno in morebiti k temu celo kaj prispevajo. To v pretežni meri naredijo precej neradi, kot del nujne obveznosti ali zgodovinskega spomina. Tudi sodelovanje na spremljajočih obletničnih prireditvah je kar malo prisiljeno. Starejši so edini resnično ponosni, ker so bili takrat »zraven«. Mlajši z dolgočaseni, ker se jih to ne tiče, ker je to del (malo pomembne) prazgodovine, ki jih pogosto duši, ko hočejo ustvarjati sedanost in prihodnost. A naj se vam ne dogodi, da obletnico pozabite, spregledate ali premalo svečano obeležite. Grom

in strela in škandal. In čemu potemtakem tole pleteničenje?

Ko se je avtor tega zapisa podal v vode Ljubljanskega geografskega društva pred natanko polovico njegove obletnice, se pravi polovico leta 1999, se je pri njem oglasila takratna predsednica Irena Rejec Brancelj, se prijazno predstavila in še bolj prijazno zaukazala, da društvo potrebuje tajnika. In da, ker sem po njenih informacijah že pred tem nekaj let vedril na sejah društva kot predstavnik študentov, mi je delo poznano. Ter da bom kot sveže pečeni asistent na ljubljanskem Oddelku za geografijo prej ali slej »kasiral« eno društveno funkcijo, je moja velika sreča in čast, da bo to kar v največjem, najboljšem, skratka oh-in-spluh-naj geografskem društvu. Argumentom, še posebej pa Ireni, nisem mogel (niti si nisem upal) kaj prida ugovarjati. In ne boste verjeli! Ne le, da sem Ireni verjel, njene besede so se mi zdele smiselne, več kot smiselne. Le še včlaniti da se moram in je. In sem si, z enoletnim vmesnim (aktivno-aktivnim) premorom, zapečatil društveno usodo do današnjih dni.

Lahko povem, da sem se delovanju priključil zadnji trenutek, da sem še lahko ujel poslednje sapice vetra, ko je bilo sodelovanje v društvu in njegovih dejavnostih nekaj pomembnega. Ko so ljudje še čutili pripadnost strokovnemu cehu tudi po koncu delovnega časa. Ko so sodelovali vsi. Ko smo na sejah glasovali, kdo bo smel postati član društva in koga tudi gladko (po statutu) zavrnilo. Udeležiti se prvomajske ekskurzije je bilo prav legendarno. Ne bom pozabil vznesenega

občutka, da sem del neke večje in širše zgodbe, ko sem smel (!!!) sodelovati pri organizacijskih zadevah 18. Zborovanja slovenskih geografov v Ljubljani pod pokroviteljstvom Ljubljanskega geografskega društva. Ni mi bilo težko sedeti 14 ur in sam kuvertirati vseh krepko čez tisoč obvestil. In ni se mi zdelo zaman, ker je prišlo toliko ljudi, toliko eminentnežev, toliko geografov, od blizu in daleč, domačih in tujih, v napolnjeni Cankarjev dom. In jaz, nepomemben, a nepogrešljiv (Boštjan Rogelj 1999, ob neki drugi priliki), sem lahko »usmerjal« tamkajšnji geografski promet. Pa čeprav zgolj organizacijski.

In potem nikoli več ni bilo, kot je bilo včasih. Očitno smo zmogli le še en velik, močan, skupinski in vseslovenski geografski sunek in očitno ob tem porabili večino energije in elana.

V živo se spominjam sej, ki smo jih nato še imeli z Ireno, in tudi kasneje z Alešem in Katjo. Kako aktivirati člane? In članice, da ne bo pomote. Kako zapolniti avtobus na slovenskih ekskurzijah in jih izvleči iz rdečih številk? (Pre)pogostokrat na prste ene roke preštevali udeležence na geografskih večerih. Vsako leto trepetali, ali se bo izračun s prvomajsko ekskurzijo izšel in bo dovolj prijavljenih. Kako doseči, da bodo članice in člani sploh prebrali naša obvestila? Kako jih motivirati, da obiščejo našo skrajno lično spletno stran? In to za reči in dejavnosti, ki jih s članarino plačajo. No, in seveda kronski dragulj naših mučnih prizadevanj, plačevanje članarine. Da bomo sploh lahko delovali. Ali se vam, spoštovane članice in člani, vsaj približno sanja, koliko dela in vlože-

nega truda je potrebnega, da se pripravi eno samo, samcato obvestilo?

Ne, se vam ne, niti približno. Ker sem bil sam več kot dva mandata tajnik, pa vem. Pol leta pred obvestilom začno zadolženi iskati ljudi, ki bodo določeno dejavnost izvedeli. Predloge skupaj na sejah Izvršnega odbora (IO) premlevamo, iščemo rdečo nit in preudarjamo, ali so dovolj atraktivni za naše članice in člane. Potem je treba napisati kratke opise, uskladiti datume, zborna mesta, ure odhodov in povratkov, rezervirati dvorano Zemljepisnega muzeja, lepo vreme, avtobuse itd. Na koncu tajnik to sestavi, oblikuje in napiše uvodnik. Vsebinsko skrajša vse opise, ker so jasno predolgi in bi bilo obvestilo na N straneh. Nato ponori, ker je število strani liho. Vse le zato, da privarčujemo stroške pošiljanja. Sledi izmenjava elektronske pošte s predsednikom, da odpravita vse napake. Tiskanje, fotokopiranje, izdelava in tiskanje nalepk. In nato še 2 uri kuvertiranja. Kar vseh članov IO-ja. In to 2 uri zdaj, ko del obvestil pošljemo zgolj elektronsko. Znamke in pošta. Aha, kolegom in znancem iz lastnih vrst pošto izročimo osebno. Brez porabljene znamke.

Vse to v prostem času članic in članov IO-ja, brez finančnega nadomestila. Za skupno dobro.

Ker ob lepih številkah izvedenih ur dejavnosti iz začetka prispevka absolutno ne smemo pustiti ob strani prav tako ocenjenih 500 ur sedenja v različnih izvršnih, nadzornih, disciplinskih odborih, na skupščinah in občnih zborih. Da zadeve lepo in ustaljeno

tečejo. Si morete misliti, kako težko je šele dobiti nekoga, ki bi bil pripravljen sodelovati v Izvršnem odboru LGD ali mu celo predsedovati?

Ker imam očitno rad številke in ker je letošnje leto posvečeno **Bojanu**, ki nas je zapustil po niti še ne opravljeni ¼ svojega predsedniškega mandata, vam lahko ilustriram, kaj je **Bojan** žrtvoval za društveno in geografsko dobro ter članice in člane društva.

Prijavnico je poslal novembra, leta 2006, 6. 12. 2006, je bil uradno sprejet med člane. 31. 1. 2007 je kot gost sodeloval na prvem sestanku IO-ja. Na Občnem zboru LGD 20. 2. 2007 sva bila skupaj potrjena za delo v IO LGD (jaz po enoletnem premoru, on prvič) in na svoji prvi redni seji v novi sestavi, je 7. 3. 2007 postal odgovoren za izvedbo geografskih večerov in prvomajskih ekskurzij. Na moje prigovarjanje je sprejel bodoče predsednikovanje, zato ga je Občni zbor 15. 2. 2011 potrdil v novo sestavo IO-ja in 10. 3. 2011 je postal podpredsednik LGD. 19. 2. 2013 ga je Občni zbor soglasno izvolil za predsednika Ljubljanskega geografskega društva. Predsednik je ostal vse do svoje mnogo prezgodnje smrti, skupno le 241 dni. V tem času je prisostvoval 67 sestankom Izvršnega odbora, 6 jih je vodil kot predsednik in enega kot podpredsednik. Enkrat, 10. 5. 2011, je pripravil tudi zapisnik seje IO-ja. Pripravil je 4 potopisna predavanja: Islandija – dežela, ki še nastaja (16. 10. 2007), Jemen (17. 2. 2009), Altaj (16. 2. 2010) in Narodni parki ZDA – med rumenim kamnom in zeleno reko (18. 11. 2011). Idejno je pripravil, vodil in moderiral 18 stro-

kovnih geografskih večerov. Pripravil, pomagal izdelati program in uskladi je vseh pet prvomajskih ekskurzij v svojem mandatu, eno od tega, kar prvo v Jemen, je celo sam vodil. Na podlagi omenjene ekskurzije je napisal 154 strani dolg, grafično bogat in fotografsko dovršen, skratka vrhunski vodnik. Eno poglavje iz vodnika domačih ekskurzij LGD je prevedel iz hrvaščine. Med letoma 2009 in 2013 je prisostvoval skupščinam Zveze geografov Slovenije. V vsem tem času je razpravjal v 1153 dopisovanjih po elektronski pošti. Neposredno name jih je samo v najinem odnosu predsednik – podpredsednik naslovil 251. In to je le delo, ki je zabeleženo, in, kot rečeno, žal mnogo prezgodaj zaključeno. Vse to je prostovoljno in brez nadomestila počel, da je lahko sprejemal srdite telefonske klice in ogorčeno elektronsko pošto, ker članice in člane po dveh letih neplačevanja članarine in našega vztrajnega prosjačenja, po še enem osebnem in skrajno mučnem obvestilu, izključimo. Ker nam tako nalaga statut. Vsi stroški ostanejo LGD-ju, tudi tisti za revije.

Društva so res ena hecna reč.

Ministrstvo za notranje zadeve jih na svoji spletni strani opredeljuje kot: *»... prostovoljno, samostojno in nepridobitno združenje, ki ga ustanoviteljice oziroma ustanovitelji, skladno z zakonom o društvih, ustanovijo zaradi ureničevanja skupnih interesov. Društvo si samo določi namen in cilje, dejavnost oziroma naloge ter način delovanja, odločitve o upravljanju društva pa neposredno ali posredno sprejemajo članice oziroma člani društva.«* Vsakdo ima

povsem avtonomno pravico odločitve, ali bo sploh in v kolikšni meri sodeloval v teh prostočasnih dejavnostih. Vsak lahko, kadar želi izstopi, in, po prenovljenem statutu, vstopi. Tudi ponovno. Vendar, za članstvo v LGD je treba plačevati tudi članarino. Kako doseči, da bodo članice in člani, ne le pravočasno, ampak sploh, plačali članarino? Tantalove muke. Res. Koliko časa in denarja. Dobesedno moledovanje, da vendarle poravnate obveznosti do lastnega stanovskega društva, je za moje pojme ponižujoče (in to za obe strani). Pa bi bilo mogoče treba le izreči: *»Ne grem se več!«* In bi bil mir ...

Za udejstvovanje članic in članov lahko rečem, da se je v primerjavi z desetletjem nazaj, recesiji navkljub vseeno izboljšalo. Poleg geografskih in društvenih stalnic (govorim o osebah), je mogoče opaziti vedno več mladih, pa niti ne nujno študentov. Srednja generacija, ki bi morala biti nosilka in gonilo razvoja, je prepogosto prevč v ozadju. Včasih se mi zdi, da ljudje plačajo članarino zgolj zato, da si ope-rejo vest, predvsem pa, da jih pustimo pri miru.

Še enkrat se bom vrnil k Mimi in njenemu članku ob dvajsetletnici: *»Društvo je kot mozaik, sestavljen iz tisočerih delcev, ki šele ob povezovanju in sodelovanju uspevajo kot usklajena celota. V prvi vrsti so tu člani, ki z aktivno udeležbo spodbujajo vodstvo in ga obenem tudi nadzorujejo. Drugi, zelo pomemben člen pa je vodstvo, katerega naloga je organizirati in koordinirati dejavnosti ter zagotoviti nemoteno delovanje.«*

Res je. Se strinjam. In tako kljub vsem izrečenim kritikam ob 30. obletnici ustanovitve Ljubljanskega geografskega društva kot ga poznamo danes, najprej čestitam članicam in članom, tudi bivšim, in veselo pozdravljam vse aktivne člane. Nazdravljam na mnogo let in na dobro obiskane dejavnosti.

Predvsem pa to jubilejno zadnje desetletje posvečam vsem, ki ste v teh letih žrtvovali svoj prosti čas, dobro voljo, celo lastni denar za skupno dobro vseh slovenskih geografov, geografov in geografske stroke ter še posebej našega ljubega Ljubljanskega geografskega društva.

Živeli, na vas svet geografski stoji.

**Blaž Repe**, bivši predsednik LGD (2009–2013)

#### *Post scriptum*

Kot avtor zgornjih besed in kot (čezmerno) aktivni član LGD v zadnjem desetletju si bom vzel pravico in se poimensko zahvalil tistim, ki so mi v vlogi, ki sem jo opravljal, nesebično pomagali in mi delali društveno-geografsko pot nadvse prijetno. Če se komu zdi, da sem ga po krivici izpustil, naj mi odpusti, ni bilo nalašč. Vrstni red je, z izjemo prve in zadnje zahvale, abecedni in nima prav nobenega pomena.

Prva zahvala gre **Bojanu Erhartiču**, velikemu, vidnemu in pomembnemu članu Ljubljanskega geografskega društva, mojemu nepogrešljivemu namestniku in podpredsedniku ter vsega spoštovanja vrednemu predsedniku.

Nato naj mojo iskreno in globoko zahvalo prejmejo: Andrej Bandelj, Robert Brus, Dejan Cigale, Rok Ciglič, Stanka Drnovšek, Matej Gabrovec, Fani Groznik, Adica Jamnišek, Leposava Jovanič, Jernej Klemen, Jani Kozina, Tanja Koželj, Andrej Kranjc, Simon Kušar, Lucija Lapuh, Antonija Liberšar, Igor Lipovšek, Cita Marjetič, Naja Marot, Stanko Pelc, Primož Pipan, Katarina Polajnar Horvat, Jurij Senegačnik, Aleš Smrekar, Metka Špes, Gašper Šubelj, Jernej Tiran, Tjan Trobec, Mimi Urbanc, Katja Vintar Mally, Metod Vojvoda in Manca Volk Bahun.

Za konec še prav posebna zahvala **Dragu Kladniku** za njegov nesebični in povsem premalo cenjen uredniški, strokovni in lektorski prispevek k publikacijam Ljubljanskega geografskega društva.

Hvala!

**Blaž Repe**

### **Bojanu Erhartiču ob prezgodnjem slovesu!**

To bo najbrž poslednje, kar sem napisal v računalnik o mojem zadnjem doktorantu, dr. Bojanu Erhartiču. Njegovo mnogo prezgodnje slovo je za našo stroko velika škoda in velika izguba, kaj šele za njegove bližnje! Ob misli, da smo za zmeraj izgubili obetajočega mladega strokovnjaka in tudi po značaju prijetnega človeka, me zaboli v dno srca! Ljudi, kakršen je bil Bojan Erhartič, med slovenski-

mi geografi ne poznam prav veliko, vsaj po mojih predstavah in željah. Takih, pripravljenih za trdo terensko raziskovalno delo v slovenskem visokogorskem svetu, ki se mu Slovenci sicer zvesto posvečamo, a v ogromni večini kot planinci in alpinisti! Da se s polnim nahrbtnikom in fotografsko opremo odpraviš na večdnevno raziskovanje tako imenovanega nekoristnega sveta, moraš biti v precejšnji meri idealist in se ne smeš ozirati samo na najbolj aktualne, ali morda najbolj »donosne« trende v znanosti ali družbi. In vendar, Bojana Erhartiča je v slovenske gore gnalo prav to, preizkušanje nove smeri v geomorfološkem raziskovanju in varstvu narave, to je naravovarstveno in izobraževalno vrednotenje geomorfoloških pojavov. In katera slovenska gorska pokrajina je primernejša za ta namen kot Dolina Triglavskih jezer?

Bojan Erhartič jo je izbral za svoje torišče, za območje, na katerem je prekusil metodo naravovarstvenega vrednotenja s pomočjo geomorfološkega kartiranja. In tu sva se našla, Bojan Erhartič s svežimi zamislimi in mladostnim zagonom, sam pa z izkušnjami in dobrim poznavanjem tega in tudi drugega, povečini ledeniško in kraško preoblikovanega slovenskega gorskega sveta. Prav zato se ob tem žalostnem dogodku, ki nas je vse pretresel, ne morem ogniti nekoliko bolj osebnem razmišljanju, ne samo o pokojniku, temveč tudi o tem, kaj nam bi moral slovenski gorski svet poleg planinstva še pomeniti. O tem sva bila z Bojanom Erhartičem enotnega mnenja, tudi tik pred njegovo prezgodnjo smrtjo, ko mi je na Bledu, na



zborovanju slovenskih geografov v začetku lanskega oktobra, pripovedoval o napredku na področju naravoslovnega vodnika po Dolini Triglavskih jezer. Za ta projekt sem ga navdušil, potem ko je z uspehom obranil svojo doktorsko disertacijo. Strinjala sva se, da je slovenski gorski svet še vedno premalo naravoslovno raziskan, še slabše pa je s poljudnoznanstvenim opisovanjem gorske narave, namenjenim obiskovalcem gora. Slovenske gore tako še naprej ostajajo premalo naravoslovno razložene, z Erhartičevim prezgodnjim odhodom pa je to prizadevanje doletela huda izguba. V Bojanu Erhartiču smo videli osebo, ki je obetala, da bo v stiku s strokovnjaki drugih področij premagala različne odpore, ljubosumje, nerazumevanje in ne nazadnje tudi neznanje. Neverjetno težko je namreč prepričevati ljudi, zlasti tiste, ki imajo v rokah škarje in platno, kadar je treba postaviti nove učne poti ali pa postaviti napake na že obstoječih. To še posebej velja za geomorfološke vsebine, ki so bile v preteklih desetletjih na učnih poteh najbolj zanemarjene. In Bojan Erhartič je bil na najboljši poti, da bi v teh prizadevanjih postal eden uspešnejših strokovnjakov!

Dolina Triglavskih jezer naju je oba močno povezala, njega, ki si jo je izbral za doktorsko disertacijo, in mene, ki sem jo obiskal že velikokrat prej, prvič daljnega leta 1955, ko je bila tam prva angleška mladinska raziskovalna skupina Brathay Hall. Poleti leta 1957 pa sem v njej ob pripravljanju lastne diplomske naloge preživel nekaj najbolj vznemirljivih raziskovalnih dni. Sodelovanje z Bojanom Erhartičem je

bila po dolgih letih edinstvena priložnost in sreča, da sem nekoga, ki mi je bil blizu po interesih in namenih, lahko opozoril na nekaj pomembnih dokazov za zelo mlado zakrasevanje visokogorskega kraškega površja. To je mogoče pri nas najlepše videti in opazovati prav v Dolini Triglavskih jezer. V svoji bogato ilustrirani in lični knjigi o tej naši nedvomno najlepši in najbolj privlačni visokogorski pokrajini je na jasen in razumljiv način opisal primere, ki bralcu pojasnjujejo to dejstvo, pa tudi, zakaj je to pomembno pri razumevanju značaja in dinamike pretežno apnenčaste visokogorske pokrajine. Bojan Erhartič je s svojo študijo dokazal, da obvlada podrobno preučevanje terena, a ne samo to. Tudi ustrezno literaturo je uporabil in preštudiral v velikem zamahu ter jo korektno in dosledno citiral, kar zadnje čase ni vselej primer. Vse to je obetalo, da nam bo Bojan Erhartič odkril še mnogo lepih in zanimivih stvari na svojem ožjem in širšem strokovnem področju, da bo strokovno naglo napredoval, ne samo v domačih strokovnih krogih, ampak tudi v mednarodnih, in da bo sodeloval pri utrjevanju ugleda slovenskega geografije in uporabne geomorfologije. Žal je z njegovim odhodom zazevala huda praznina tudi v naši zastopanosti na mednarodnih zasedanjih o geodiverziteti in geomorfološki dediščini. Bojana Erhartiča, človeka blagega značaja, se bomo spominjali tudi kot izvrstnega fotografa, turističnega vodnika in odličnega poznavalca nekaterih tujih dežel. Hvaležni smo, da smo lahko bili njegovi prijatelji in sopotniki!

**Jurij Kunaver**



# Ljubljansko geografsko društvo skozi čas

Ljubljana Geographical Society through time

## IZVLEČEK

Ljubljansko geografsko društvo pod tem imenom že trideseto leto povezuje geografe in ljubitelje geografije iz Ljubljane ter njene bližnje in širše okolice. V prispevku je predstavljenih nekaj utrinkov iz delovanja Ljubljanskega geografskega društva skozi čas, ki se nanašajo predvsem na članstvo, vodstvo, formalno ureditev, pa tudi na promocijo društva in njegovih dejavnosti.

Ključne besede: Ljubljansko geografsko društvo, Zveza geografov Slovenije, društvo, članstvo, dejavnosti, arhiv, geografija.

## ABSTRACT

The Ljubljana Geographical Society has been connecting geographers from Ljubljana and its surroundings for already thirty years. In this article some fragments of the Ljubljana Geographical Society's operation through time are presented. The emphasis is on its members, administration and formal organization, as well as on promotion of its activities.

Key words: Ljubljana Geographical Society, Association of Slovenian Geographers, society, membership, activities, archives, geography.

**P**rispevek na kratko predstavlja Ljubljansko geografsko društvo (LGD) od njegovih zametkov do danes. Ob njegovi 30-letnici se nam je ponudila priložnost, da svoje delovanje, dejavnosti pa tudi nekaj aktualnih novosti prelijemo na papir in tako našo stanovsko organizacijo še nekoliko približamo svojemu članstvu. Če pa nas kdo med bralci slučajno še ne pozna, ima zdaj enkratno priložnost, da se z delovanjem LGD поблиže seznanimo in morda v prihodnje kot njegov član stopi na skupna geografska pota.

### Formalna ureditev društva in sodelovanje s sorodnimi organizacijami

Ljubljansko geografsko društvo je formalno organizirano kot društvo, katerega člani so predvsem geografinje in geografi ter tisti, ki jim je geografija tako ali drugače blizu. Povezovalo naj bi geografe iz osrednjega dela Slovenije, a naši člani v veliki meri prihajajo tudi od drugod. Čeprav letos mineva 30 let od uradne ustanovitve LGD, velja omeniti, da njegovi zametki segajo že v daljše leto 1922. Tedaj je namreč nastalo Slovensko geografsko društvo, ki je bilo med drugim institucionalna podlaga za poznejši nastanek ne le Ljubljanskemu geografskemu društvu, temveč tudi nekaterim drugim stanovskim organizacijam, ki so večinoma nastajale po regionalnem načelu. Z reorganizacijo delovanja Slovenskega geografskega društva je bila leta 1960 ustanovljena njegova podružnica v Ljubljani, ki se je kmalu preimenovala v Ljubljanski aktiv. Iz slednjega je leta 1984 tudi formalnopravno izšlo Ljubljansko geografsko društvo, kot ga poznamo danes (Urbanc 2004). Ob nastanku je postalo član krovne stanovske organizacije slovenskih geografov – Zveze geografov Slovenije (tedanje Zveze geografskih društev Slovenije) (Zveza ... 2014). Znotraj nje je eno izmed večjih in dejavnejših društev, naši člani pa so dejavni tudi v različnih organih Zveze. Glede na število članov imamo po trenutno veljavnem statutu Zveze na njenih Občnih zborih pravico glasovanja petih zastopnikov, s čimer pomembno vplivamo na njene usmeritve in delovanje.

Avtorja besedila:

TAJAN TROBEC, univ. dipl. geog.  
 Oddelek za geografijo Filozofske  
 fakultete Univerze v Ljubljani  
 Aškerčeva 2, 1000 Ljubljana  
 E-pošta: tajan.trobec@ff.uni-lj.si

LUCIJA LAPUH, univ. dipl. geog.  
 Geografski inštitut Antona  
 Melika ZRC SAZU  
 Gosposka 13, 1000 Ljubljana  
 E-pošta: lucija.lapuh@zrc-sazu.si

COBISS 1.04 strokovni članek

LGD se v želji po pripravi in izvedbi čim kakovostnejšega programa povezuje tudi s preostalimi stanovskimi organizacijami ter posamezniki iz sorodnih strok. Še posebej smo ponosni na naše plodno in zdaj že tradicionalno sodelovanje z Društvom mladih geografov Slovenije (DMGS). V okviru LGD je bila leta 1988 ustanovljena študentska sekcija, ki se je leta 1998 osamosvojila v Društvo mladih geografov Slovenije. Sestavljajo ga predvsem študentke in študenti Oddelka za geografijo na ljubljanski Filozofski fakulteti (Društvo mladih ... 2014). Tovrstno sodelovanje je zelo pomembno, saj se ravno v vrstah Društva mladih geografov Slovenije kalijo bodoči idejni vodje slovenske geografije, ki bodo nekoč verjetno krmarili tudi Ljubljansko geografsko društvo.

Člani DMGS se ekskurzij LGD lahko udeležujejo po polovični ceni. S tem poskušamo kakovostne geografske vsebine narediti vsaj nekoliko dostopnejše tudi študentskemu žepu. S simbolnim prispevkom jim po svojih zmožnostih pomagamo.

mo tudi pri izvedbi nekaterih njihovih dejavnosti, kot je na primer tradicionalni poletni tabor. Vsako leto za svoje člane odkupimo novoletni izvod glasila GEOmix, ki že nekaj časa ni več le glasilo, pač pa povsem zgledna geografska publikacija, po kateri tudi člani LGD z veseljem in zanimanjem posegajo.

Od leta 2002 dalje eno društveno ekskurzijo letno vodijo člani DMGS. Člani Društva mladih geografov Slovenije za LGD vsako leto pripravijo tudi eno potopisno predavanje in s tem popestrijo naš program, vanj pa vnesejo nekaj dodatne mladostniške svežine. Prav zaradi medsebojnega sodelovanja in lažjega usklajevanja je na sestankih vodstva LGD že kar nekaj let prisoten tudi predstavnik Društva mladih geografov Slovenije.

## Delovanje društva in njegovo vodstvo

Gonilna sila Ljubljanskega geografskega društva je Izvršni odbor, ki skrbi za pripravo čim bolj pestrega in kakovostnega programa, hkrati pa je odgovoren, da v društvu vse poteka nemoteno in po ustaljenih tirnicah. Izvršni odbor poleg predsednika in podpredsednika sestavljajo tajnik, blagajnik, referent za geografske večere in prvomajsko ekskurzijo, referent za ekskurzije po Sloveniji, referent za kratke ekskurzije, kartograf in referent za založništvo, predstavnik učiteljev geografije in referent za fotografsko delavnico ter referent za potopisna predavanja. Člani izvršnega odbora praviloma enkrat mesečno sestankujemo v prostorih Zemljepisnega muzeja Geografskega inštituta Antona Melika, v zvezi z delovanjem društva pa smo pogosto v stiku

tudi prek elektronske pošte. Glavnina članov izvršnega odbora Ljubljanskega geografskega društva je že tradicionalno zaposlena na Geografskem inštitutu Antona Melika ZRC SAZU in Oddelku za geografijo Filozofske fakultete Univerze v Ljubljani, v svojih vrstah pa imamo ves čas tudi učitelja geografije, ki ta predmet poučuje na eni od osnovnih ali srednjih šol.

Pomemben organ društva je tudi Občni zbor, ki zaseda enkrat letno, navadno na začetku koledarskega leta, in potrjuje vse pomembnejše odločitve glede delovanja društva. Društvo ima tudi nadzorni odbor, ki preverja finančno poslovanje, in disciplinsko komisijo, ki bdi nad morebitnimi nepravilnostmi v delovanju društva.

LGD je postopoma širilo nabor svojih dejavnosti. V prvih letih so bile omejene na organizacijo potopisnih predavanj in ekskurzij. Leta 1990 je bil organiziran prvi natečaj za geografsko fotografijo (Perko 1991; Gabrovec 1992), leta 1993 je začelo izdajati zbirke diapozitivov, leta 1997 je uvedlo geografske večere, leta 2000 je organiziralo zborovanje slovenskih geografov, v zadnjem desetletju pa je z izdajanjem vodnikov po ekskurzijah precej razširilo svojo založniško dejavnost. Vse dejavnosti so podrobneje opisane v drugih člankih te številke Geografskega obzornika.

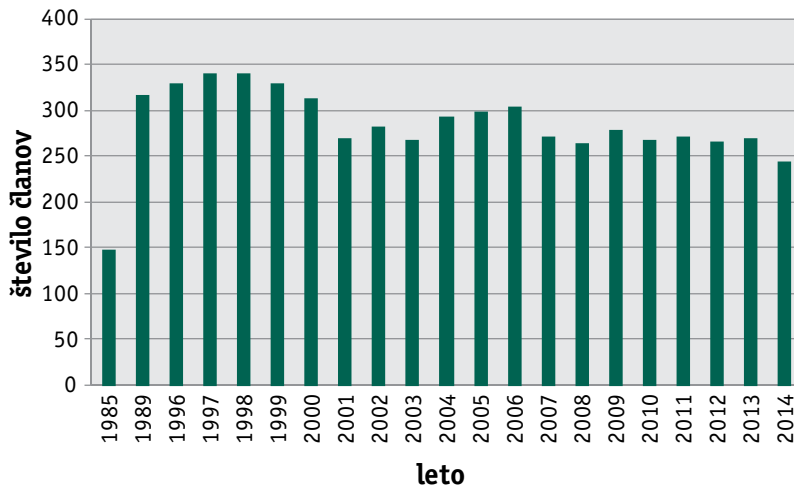
## Članstvo

Posameznik se lahko včlani v društvo z vpisnico, objavljeno na društveni spletni strani (Ljubljansko geografsko ... 2014), pogoj za članstvo je vsakoletno redno plačevanje članarine.

Članstvo v LGD prinaša številne ugodnosti: obveščanje o delovanju društva in aktualnih dogodkih, cenovno ugodnejšo udeležbo na celodnevni in kratkih ekskurzijah, brezplačno prejetje publikacij (Geografski vestnik, Geografski obzornik in GEOmix) po pošti, brezplačno udeležbo na AGUL-ovem novoletnem srečanju, brezplačno udeležbo na geografskih večerih in potopisnih predavanjih, možnost udeležbe na prvomajski ekskurziji itd.

Da bi razširili svoje vrste z novimi, mladimi člani, željnimi aktivnega udejstvovanja na geografskem področju, k sodelovanju povabimo vsako novopečeno/ga diplomantko/ta oziroma magistro/a geografije na Oddelku za geografijo ljubljanske Filozofske fakultete. Za prvo leto jim ponujamo tudi možnost včlanitve po polovični ceni. Do polovične članarine so upravičeni tudi ožji družinski člani že obstoječih članov, če ne želijo prejemati Geografskega vestnika in Geografskega obzornika.

Ljubljansko geografsko društvo lahko skladno s statutom in pravilnikom o nagradah svojim članom na podlagi izjemnih dosežkov v geografski stroki ali zaslug za društvo podeli tudi priznanje ali naziv častnega člana. Naziv častnega člana lahko podeli največ enkrat na vsakih pet let, vsako leto pa lahko podeli največ po dve priznanji. Častnim članom ni treba plačevati članarine, brezplačno pa prejemajo vse redne publikacije Ljubljanskega geografskega društva in Zveze geografov Slovenije, do katerih so upravičeni tudi prvi člani društva. Aktualni častni člani LGD so Matjaž Jeršič,



Slika 1: Število članov Ljubljanskega geografskega društva med letoma 1985 in 2014 (Arhiv Ljubljanskega geografskega društva; Žnidarčič 2005).

Milan Natek in Franciška Groznik. Častni člani Zveze geografov Slovenije, in obenem tudi člani LGD, pa so: Jurij Kunaver, Cita Marjetič in Mirko Pak. Prejemnikov priznanj LGD je več, med zadnjimi so jih prejeli Antonija Libešar, Leposava Jovanič in Metod Vojvoda.

Leta 2014 je več kot polovica članov LGD živele v Ljubljani, slaba petina v ostalih občinah Ljubljanske urbane regije, preostali pa so bili z drugih območij države. V zadnjem času se za določeno obdobje v društvo včlanili tudi kak tuji državljani Slovenije, predvsem iz držav bivše Jugoslavije.

Slika 1 prikazuje število članov Ljubljanskega geografskega društva od leta 1985 do leta 2014. Za zadnjih deset let se podatek nanaša na dan pošiljanja pomladanskega obvestila, kar je navadno kmalu po občnem zboru društva. Po letu 1998, ko je društvo štel 340 članov, je značilno postopno nazadovanje članstva. Njihovo število se je od takrat zmanjšalo

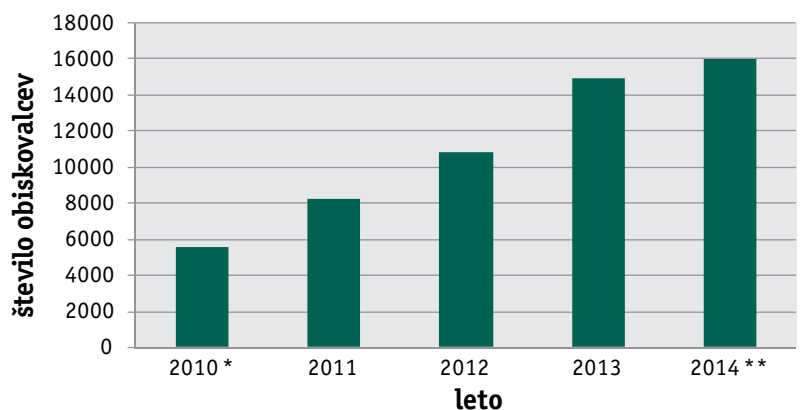
za dobro četrtino, tako da smo imeli leta 2014 le še 244 članov. Kolebanje članstva, ki je sicer značilno za večino tovrstnih organizacij, je odvisno od številnih dejavnikov. Upadanje lahko v določeni meri pripišemo manjši količini razpoložljivega prostega časa in spremenjenemu načinu njegovega preživljanja. Svoje je verjetno prispevala tudi gospodarska kriza, ki ne vpliva blagodejno in stimulatивно na delovanje stanovskih organizacij, kot tudi ne na udejstvovanje v njih. Že-

limo si, da bi se trend števila članov čim prej znova obrnil navzgor, za kar si prizadevamo predvsem z vsakoletno pripravo čedalje bolj pestrega in zanimivega društvenega programa.

### Promocija društvenih dejavnosti in komunikacija s člani

Ljubljansko geografsko društvo ima že vrsto let tudi spletno stran (Ljubljansko geografsko ... 2014). Konec leta 2010 smo jo temeljito prenovili ter odeli v sodobnejši in uporabniku prijaznejši videz. Vsebine sprti posodabljam, tako da imajo naši člani, kot tudi širša zainteresirana javnost, na enem mestu možnost dostopa do vseh pomembnih informacij o društvu in njegovih aktualnih dejavnostih. Po nenehno rastočem številu obiskov spletne strani je mogoče sklepati, da je med člani dobro sprejeta. Leta 2013 jo je obiskalo že slabih 15.000 obiskovalcev. Sodeč po obisku v prvem tromesečju leta 2014 pričakujemo, da se bo številka v letošnjem letu približala 16.000. Da bi delovanje društva približali mlajšim uporabnikom, smo leta 2010 na

Slika 2: Število obiskovalcev na prenovljeni spletni strani Ljubljanskega geografskega društva med letoma 2010 in 2014 (Arnes 2014). Opomba: \* ocena glede na obisk decembra 2010; \*\* ocena glede na obisk v prvem tromesečju 2014.




medmrežju odprli društvena profila Facebook in Twitter. V nekaj zadnjih obvestilih smo članom program društva pripravili tudi v obliki e-koledarja z datumi in opisi dejavnosti. Primeren je za uvoz v različne spletne koledarje, Outlook, pametne telefone in podobno. Naleteli smo na zelo pozitiven odziv, zato bomo s tem nadaljevali tudi v prihodnje.

Seveda pa ob vsej sodobni komunikacijski tehnologiji nismo pozabili na osebni stik s svojimi člani. Te nekajkrat letno še vedno obveščamo o delovanju

društva ter o aktualnih društvenih dejavnostih s tradicionalnimi društvenimi obvestili. Tiste, ki to izrecno želijo, obveščamo z navadno pošto, večina članov pa obvestila prejema prek elektronske pošte, kar nam je v zadnjem času omogočilo tudi nezanimljiv finančni prihranek.

### Sklep

Ljubljansko geografsko društvo že trideset let povezuje geografje in ljubitelje geografije. Organiziramo številne dejavnosti, s katerimi spodbujamo navezovanje in vzdrževanje stikov

med člani ter izmenjavo geografskih izkušenj in znanj z različnih področij geografije. O dejavnostih člane redno obveščamo prek spletne strani ter elektronske in klasične pošte. Poskrbimo pa tudi, da se v njihovih poštnih nabiralnikih znajdejo kakovostne geografske publikacije. S svojim programom poskušamo slediti željam članov in si pri tem prizadevamo biti čim bolj aktualni. Geografija je sila nalezljiva veda, zato verjamemo, da bomo kot društvo skupaj s svojimi člani in bralci Geografskega obzornika dočakali še mnogo jubileje. 

Priznam, da nisem preveč dejavna članica društva, se pa z veseljem udeležujem spomladanskih in jesenskih ekskurzij. Všeč mi je, da se sistematično nadaljujejo ekskurzije v zamejstvu in domovini, pa tudi, da organizatorju uspe vključiti tudi lokalne poznavalce prostorske problematike, ki s svojim pričevanjem prispevajo, da razmere v določenih okoljih spoznavamo drugače, kot pa bi to opazili samo z očmi turističnega obiskovalca. Strokovni vodje ekskurzij pri podajanju vsebin na spreten način vključujejo naravnogeografske danosti, prometne povezave, politične in gospodarske razmere ter druge interakcije v prostoru posameznih območij, ki so pripeljale do današnje družbenogeografske podobe pokrajine. Posebej pa je treba pohvaliti delo članov izvršnega odbora društva s pripravo vodnikov po končanih ekskurzijah. To niso turistični vodniki, ampak nekaj več, za kar smo geografi in drugi udeleženci ekskurzij (teh je vedno več) izredno hvaležni. Še posebej me veseli, da vodniki nastajajo po približno 50 letih od izida knjige – vodnika »Slovenija in njeni kraji« avtorja Franceta Planine. Ob 30. obletnici LGD-ja iskreno čestitam tudi v imenu vseh pridruženih članov, ki niso geografi, v upanju, da bo društvo še naprej tako uspešno.

Angelca Rus

### Viri in literatura

1. Arhiv Ljubljanskega geografskega društva.
2. Arnes.  
Medmrežje: <http://www.arnes.si>. (1. 4. 2014).
3. Dragoš, A. 2014: Sestava Izvršnega odbora LGD skozi čas (ustni vir).
4. Društvo mladih geografov Slovenije, Egea Ljubljana.  
Medmrežje: <http://www.egea.eu/entities/ljubljana> (25. 3. 2014).
5. Gabrovec, M. 1992: Drugi natečaj geografske fotografije in videoposnetkov. Geografski obzornik 39-3. Ljubljana.
6. Lipovšek, I. 2014: Sestava Izvršnega odbora LGD skozi čas (ustni vir).
7. Ljubljansko geografsko društvo.  
Medmrežje: <http://www.lgd-geografi.si> (25. 3. 2014).
8. Urbanc, M. 2004: Dvajseta obletnica Ljubljanskega geografskega društva. Geografski vestnik 76-1. Ljubljana.
9. Perko, D. 1991: Nagrajeni diapozitivi. Geografski obzornik 38-2. Ljubljana.
10. Zveza geografov Slovenije.  
Medmrežje: <http://zgs.zrc-sazu.si> (25. 3. 2014).
11. Žnidarčič, T. 2005: Zgodovina Ljubljanskega geografskega društva (1984–2003). Seminarska naloga, Oddelek za geografijo Filozofske fakultete Univerze v Ljubljani. Ljubljana.
12. Žnidarčič, T. 2006: Ljubljansko geografsko društvo – generacijski most med geografi? Geografski obzornik 53-2. Ljubljana.



# Potopisna predavanja

*Ljubljanskega geografskega društva*

**Travel lectures of Ljubljana Geographical Society**

## IZVLEČEK

Potopisna predavanja so ena temeljnih in najširših dejavnosti Ljubljanskega geografskega društva že vse od njegove ustanovitve. V minulih 30-tih letih je bilo organiziranih skoraj 200 potopisov, v katerih je bilo geografom ter ljubiteljem geografije in potovanj predstavljenih blizu 100 držav. Prispevek predstavlja nekatere temeljne značilnosti omenjene dejavnosti. Poseben del prispevka vključuje primer potopisnega predavanja o Gruziji, ki ga je v preteklem letu na povabilo Ljubljanskega geografskega društva izvedel Gal Kušar.

Ključne besede: Ljubljansko geografsko društvo, geografija, potopisna predavanja, Slovenija, Gruzija.

## ABSTRACT

Travel lectures represent one of the fundamental and the widest activities of Ljubljana Geographical Society since its inception. During the past 30 years there have been organized almost 200 travelogues in which close to 100 countries were presented to geographers, and geography and travel enthusiasts. The paper presents some basic characteristics of this activity. A special section of the paper includes a case travel lectures on Georgia, which was performed by Gal Kušar in the past year at the invitation of Ljubljana Geographical Society.

Keywords: Ljubljana Geographical Society, geography, travel lectures, Slovenia, Georgia.

**P**otopisna predavanja so bila v okviru predhodnic Ljubljanskega geografskega društva izvajana že pred reorganizacijo slovenske geografske stanovske srenje leta 1984. Novoustanovljeno Ljubljansko geografsko društvo je s to tradicijo nadaljevalo in jo zadržalo vse do danes. Do leta 1998 se je dejavnost imenovala predavanja, ki so bila večinoma res potopisna, vendar je bilo med njimi tudi nekaj takšnih z bolj strokovno vsebino. Takrat se je dejavnost razdelila na potopisna predavanja in geografske večere, namenjene strokovno bolj poglobljenim geografskim temam.

Pri pisanju prispevka je bilo v veliko pomoč poročilo Mimi Urbanc ob dvajseti obletnici Ljubljanskega geografskega društva (Urbanc 2004), predvsem pa delo Tanje Žnidarčič izpred desetih let. Avtorica je tedaj zbrala arhivska gradiva, jih uredila in predstavila dotedanje pogloblitve značilnosti društva (Žnidarčič 2005; 2006).

Prispevek sestoji iz dveh delov. V prvem sta najprej predstavljena namen in organizacija potopisnih predavanj. Ob tem je poseben poudarek namenjen pregledu območij, ki so bila doslej predstavljena. Temu sledita opis obiskanosti in oglaševanja potopisnih predavanj ter sklep. Drugi del prispevka predstavlja primer potopisa o Gruziji, ki ga je 15. 1. 2013 na povabilo Ljubljanskega geografskega društva izvedel Gal Kušar.

### Namen in organizacija potopisnih predavanj

Potopisna predavanja so namenjena geografom, ljubiteljem geografije in potovanj. Vodijo jih geografi ali posamezniki, ki so že bili v določeni državi, tako da so z geografskimi značilnostmi in problematiko območja dobro seznanjeni. Izbrani predavatelji udeležence v besedi in sliki popeljejo v daljne predele sveta. Večkrat v svojo predstavitev vključijo tudi unikatne izdelke in/ali poslušalcem postrežejo s tradicionalno glasbo iz dežel, ki so jih obiskali. Z nazorno predstavitvijo glavnih naravnih in družbenogeografskih prvin ter kulturnih, političnih in etničnih značilnosti posameznih območij poskušajo predstaviti svoja edinstvena in nadvse zanimiva doživetja.

Avtor besedila:

JANI KOZINA, dr. geog.  
Geografski inštitut Antona  
Melika ZRC SAZU  
Novi trg 2, 1000 Ljubljana  
E-pošta: jani.kozina@zrc-sazu.si

Avtorja fotografij:

IRENA MRAK, GAL KUŠAR

COBISS 1.04 strokovni članek

Potopisna predavanja so brezplačno na sporedu štirikrat v spomladanskem in trikrat v jesenskem obdobju, praviloma vsak tretji torek v mesecu ob 19. uri. Sprva so bila predavanja na Oddelku za geografijo Filozofske fakultete Univerze v Ljubljani. Ko je bila v okviru Zemljepisnega muzeja urejena dvorana, so bila potopisna predavanja podobno kot številni drugi geografski dogodki predstavljena v dvorano Zemljepisnega muzeja GIAM ZRC SAZU na Gosposki ulici 16 v Ljubljani. Eno izmed predavanj v letu je posebej tematsko obarvano. Namenjeno je predstavitvi poti vsakoletne Prvomajske ekskurzije društva in doživljajev njenih udeležencev. Potopisno predavanje enkrat letno pripravijo tudi študentje, člani Društva mladih geografov Slovenije, ki s svojim iskričevim pogledom na svet dogodek še posebej popestrijo.



## Območja, ki smo jih obiskali, v besedi in sliki

Ljubljansko geografsko društvo je v obdobju svojega 30-letnega delovanja organiziralo 192 potopisnih predavanj, s čimer je poslušalcem predstavilo 97 različnih držav. Nekatere med njimi, ki izstopajo po različnih kriterijih (bližina, priljubljenost, eksotičnost in podobno), so bile predstavljene večkrat. Največ predavanj je predstavilo Evropo in Azijo. Znotraj Evrope so med pogostejše obravnavanimi državami Slovenija in sosednja Italija, skandinavske države (Danska, Norveška, Švedska in Finska), Irska in Grčija, znotraj Azije pa Kitajska, Kirgizistan, države Indijske podceline (Pakistan, Nepal in Indija) ter Bližnjega vzhoda (Turčija, Izrael in Jordanija). Predavanj z območij drugih celin je bilo precej manj. Med neevropskimi državami velja zaradi večje pogo-

stosti predavanj izpostaviti Združene države Amerike, Čile, Peru, Argentino, Avstralijo in Novo Zelandijo. Največ držav, ki še niso bile predstavljene, je v Saharski in Podсахarski Afriki, Osrednji Aziji, na Arabskem polotoku, v srednji in vzhodni Evropi in Latinski Ameriki. V Ljubljanskem geografskem društvu si bomo prizadevali, da bi svojim članom in simpatizerjem tudi v prihodnje predstavili znane in manj znane koticke sveta.

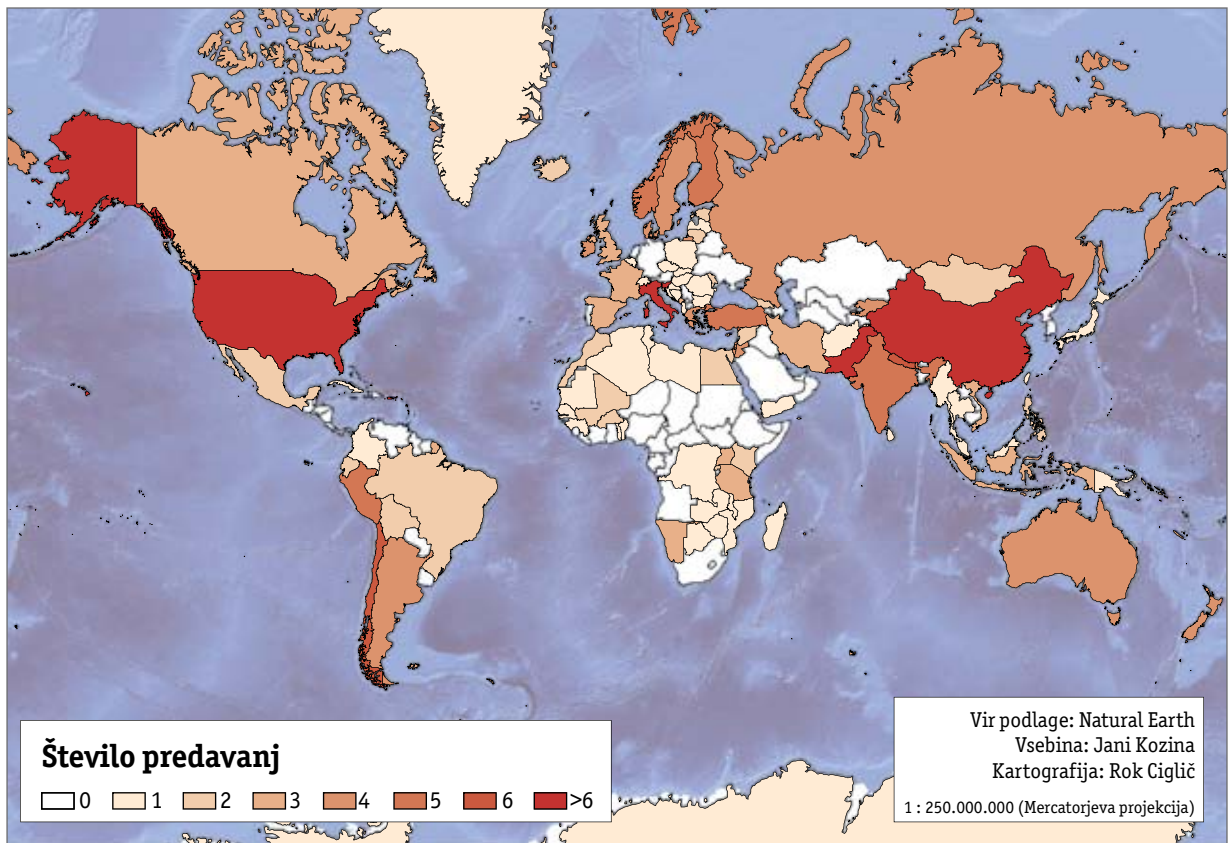
## Obiskanost in oglaševanje potopisnih predavanj

V zadnjih letih se posameznega potopisnega predavanja udeleži povprečno okrog 25 poslušalcev. Obiskanost je velikokrat odvisna od vremena, prekrivanja z drugimi dogodki in privlačnosti destinacije oziroma predavatelja. V preteklosti je bilo obvestilo o predavanju z rednimi društvenimi

obvestili (navadna in spletna pošta) posredovano članom Ljubljanskega geografskega društva, objavljeno je bilo tudi na Geolisti in teletekstu TV Slovenije ter na oglasnih deskah Oddelka za geografijo Filozofske fakultete Univerze v Ljubljani in Geografskega inštituta Antona Melika ZRC SAZU. Z željo po povečanju dometa obveščanja zainteresiranih poslušalcev in njihove udeležbe na predavanjih se je v zadnjem času dejavnost oglaševanja razširila tudi na druge medije, kot so revije in spletni portali s popotniško vsebino: Potnik.si, Horizont, Svet in ljudje, Popotniško združenje Slovenije, NaProstem.si in podobno. V zadnjem času je zelo pomemben vir obveščanja postal društveni spletni profil na portalu Facebook, na katero vabimo vse, ki jih zanimajo informacije o potopisnih predavanjih in ostalih dejavnostih društva.

Slika 1: Sestava potopisnih predavanj po celinah.





Slika 2: Prikaz predstavljenih držav v letih 1984–2014.

Potopisna predavanja so bila nedavno dopolnjena z nagradno igro, v kateri poslušalci vsakokrat takoj po predstavitvi odgovarjajo na vnaprej pripravljena vprašanja, ki se navezujejo na vsebino predavanja. Kot nagrado za pravilne odgovore prejmejo privlačna geografska darila, ki so jih doslej prispevali Popotniško združenje Slovenije, Ars Naturae Petra Draškovič s. p.,

Potnik.si, Geografski inštitut Antona Melika ZRC SAZU in Ljubljansko geografsko društvo. Sodeč po reakcijah nekaterih poslušalcev je ta popestritev doživela pozitiven odziv.

### Sklep

Organizatorji potopisnih predavanj si bomo z izborom privlačnih destinacij in predavateljev, strokovnostjo,

rednim in na široko prepredenim obveščanjem ter drugimi ukrepi še vnaprej po najboljših močeh prizadevali, da bi tudi ta dejavnost izpolnjevala pričakovanja tako članov društva kot tudi drugih udeležencev. Za kakršnekoli predloge izboljšav, popestritev in obogatitev dejavnosti se toplo priporočamo. Vsakega odziva bomo zelo veseli! 🍷

### Viri in literatura

1. Arhivsko gradivo Ljubljanskega geografskega društva (1984–2014).
2. Urbanc, M. 2004: Dvajseta obletnica Ljubljanskega geografskega društva. Geografski vestnik 76-1. Ljubljana.
3. Žnidarčič, T. 2005: Zgodovina Ljubljanskega geografskega društva (1984–2003). Seminarska naloga, Oddelek za geografijo Filozofske fakultete Univerze v Ljubljani. Ljubljana.
4. Žnidarčič, T. 2006: Ljubljansko geografsko društvo – generacijski most med geografi? Geografski obzornik 53-2. Ljubljana.

## Gruzija – skrit dragulj sredi divjega Kavkaza, kjer živijo ponosni in gostoljubni ljudje

Ekipa desetih popotnih fotografkinj in fotografov, članov Društva popotnih fotografov in fotoreporterjev Slovenije, se je poleti leta 2012 tri tedne potepala po Gruziji. Njihova pot je bila predstavljena na potopisnem predavanju Ljubljanskega geografskega društva.

Po razpadu Sovjetske zveze so Gruzijo pretresale gospodarske in politične krize. Abhazija in Južna Osetija sta se odcepili. Po izgubljenih vojnah z Rusijo so državo preplavili begunci. Ruski bojkot uvoza gruzijskega vina in čaja je prizadel državno gospodarstvo. Kljub vsem težavam, ki jih tarejo, so Gruzijci ponosni in pristno gostoljubni narod. Radi se pohvalijo s svojo dolgo zgodovino, s tem, da so že leta 327 postali kristjani, še bolj ponosni pa so na vsaj 8000 let staro tradicijo vinogradništva in vinarstva.

**Avtor besedila in fotografij: GAL KUŠAR**

*Slika 1: Tbilisi je milijonska prestolnica, v kateri živi četrtina od 4,6 milijona prebivalcev Gruzije. Je mesto nasprotij, med starim in novim, med bogastvom in revščino. Upokojenka prodaja sončnična semena na ulici Tbilisija, da si izboljša gnotno stanje.*



*Slika 2: Gorovje Kavkaz, gorska veriga, katere najvišji vrhovi presegajo 5000 m, je naravna meja med Rusijo in Gruzijo. Od vzhoda proti zahodu si sledijo težko dostopne gorske gruzijske pokrajine Tusheti, Kazbegi in Svaneti, ki nudijo obilo možnosti za pohodništvo, planinarjenje in jahanje.*



*Slika 3: Ledenik Shkhara polzi z istoimenske najvišje gruzijske gore (5068 m). Izbodišče za poldnevni trekking do ledenika je Ushguli, z 2100 m nadmorske višine najvišji stalno naseljen kraj v Evropi.*



*Slika 4: Med mestoma Poti in Batumi je tako imenovana gruzijska črnomska riviera. Ob morju so različne »sindikalne« počitniške hiše, v Batumiju pa tudi hotelski kompleksi. Črno morje je motno, blatno in že po občutku manj slano kot naš Jadransko. Na plažah je črna mivka in ogromno smeti.*



# **Ekskurzije Ljubljanskega geografskega društva**

*po Sloveniji in zamejstvu*

**Ljubljana Geographical Society's Excursions  
in Slovenia and bordering areas**

## **IZVLEČEK**

Prispevek podaja pregled dejavnosti Ljubljanskega geografskega društva na področju ekskurzij v prvih treh desetletjih društvenega delovanja. Podrobneje obravnava tri vsebinske sklope: strokovne ekskurzije po Sloveniji in zamejstvu, kratke ekskurzije in šolske ekskurzije.

Ključne besede: Ljubljansko geografsko društvo, geografija, ekskurzije.

## **ABSTRACT**

The article provides an activity overview of the Ljubljana Geographical Society's excursions during the first three decades of its existence. Special focus is placed on three aspects: excursions in Slovenia and bordering areas for field experts, half-day excursions, and school field trips.

Keywords: Ljubljana Geographical Society, geography, excursions.

**R**aziskovanje terena je temelj geografskega preučevanja, ekskurzije pa so njegovo udejanjenje v najširšem pomenu besede, saj niso namenjene le raziskovalnemu delu, temveč predvsem širjenju, podajanju in popularizaciji geografskega znanja čim širšemu krogu zainteresiranih posameznikov. Ljubljansko geografsko društvo (LGD) za člane društva in geografske navdušence organizira strokovne ekskurzije po Sloveniji in zamejstvu od leta 1984. V šolskem letu 2003/2004 je začelo organizirati šolske ekskurzije, namenjene dijakom srednjih šol. Gre za obvezne ekskurzije in ekskurzije, namenjene tistim, ki so si geografijo izbrali za izbirni maturitetni predmet. Od leta 2007 organizira tudi kratke ekskurzije, ki običajno trajajo okrog 2 uri, zato jih je mogoče izvesti tudi v popoldanskih urah med tednom. Praviloma so omejene na Ljubljano in njeno bližnje okolico.

### Strokovne ekskurzije po Sloveniji in zamejstvu

Korenine strokovnih ekskurzij društva segajo v leto 1960. Skupaj s predavanji so sestavljale temeljni program tedanjega Ljubljanskega aktiva Geografskega društva Slovenije, predhodnika današnjega društva, ustanovljenega leta 1984 (Urbanc 2004). Sobotne strokovne ekskurzije po Sloveniji in zamejstvu so praviloma šestkrat letno (trikrat jeseni in trikrat spomladi). V prvih dveh desetletjih so jih najpogosteje vodili geografi z Geografskega inštituta Antona Melika ZRC SAZU, nekdanjega Inštituta za geografijo (Univerze v Ljubljani), Oddelka za geografijo Filozofske fakultete Univerze v Ljubljani, Inštituta za raziskovanje krasa ZRC SAZU in Oddelka za geografijo Filozofske fakultete Univerze v Mariboru. V zadnjem desetletju so ekskurzije najpogosteje vodili samozaposleni geografi, geografi, zaposleni zunaj naštetih ustanov, in številni drugi strokovnjaki, ki določeno območje dobro poznajo ali tam živijo, lahko pa je predmet njihovega raziskovalnega dela.

Od leta 2002 eno ekskurzijo letno vodijo člani Društva mladih geografov Slovenije (DMGS). Tako LGD in nekdanja študentska sekcija Ljubljanskega geografskega društva, iz katere je leta 1998 nastalo samostojno društvo, gradita most med mlajšo in starejšo generacijo geografov. Člani DMGS se ekskurzij lahko udeležijo po polovični ceni, ki velja za člane LGD.

Doslej so bili referenti za ekskurzije Matej Gabrovec (1984–1985 in 1987–1990), Aleš Stergar (1986), Jernej Zupančič (1991–1992), Mauro Hrvatini (1993–1996), Marjeta Hočevar (1997–1998), Urška Eniko (1999–2000), Simon Kušar (2001–2004), Primož Pipan (2005–2013) in Peter Kumer (2014–), ki so (bili) tudi člani izvršnega odbora LGD.

Največkrat so bili strokovni vodje ekskurzij Matej Gabrovec (vodil je 26 ekskurzij), Andrej Bandelj (18), Karel Natek (10), Jože Žumer (8), Jernej Zupančič (8), Andrej Mihevc (6), Daniel Bogešič (4), Drago Kladnik (4), Martina Pečnik Herlah (4), Igor Žiberna (3) in Franci Malečkar (3).

Avtorji besedila:

PRIMOŽ PIPAN, dr. geog.

Geografski inštitut Antona

Melika ZRC SAZU

Gosposka ulica 13, 1000 Ljubljana

E-pošta: primoz.pipan@zrc-sazu.si

JERNEJ TIRAN, univ. dipl. geog.

Geografski inštitut Antona

Melika ZRC SAZU

Gosposka ulica 13, 1000 Ljubljana

E-pošta: jernej.tiran@zrc-sazu.si

JERNEJ KLEMEN, mag. geog.

OŠ Polhov Gradec

Polhov Gradec 95, 1355 Polhov Gradec

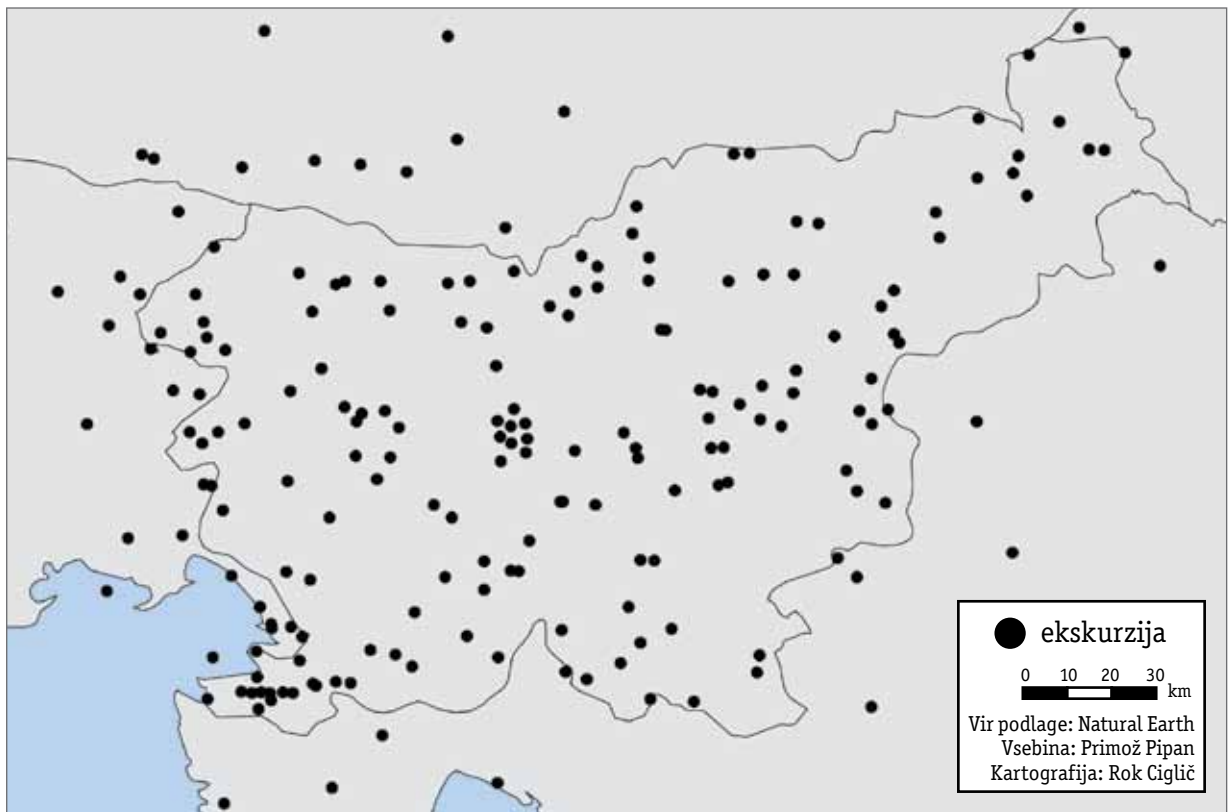
E-pošta: jernej.klemen1@

quest.arnes.si

Avtorja fotografij:

BOJAN ERHARTIČ, PRIMOŽ PIPAN

COBISS 1.04 strokovni članek



Slika 1: Lokacije ekskurzij po Sloveniji in zamejstvu od 10. 9. 1983 do 7. 6. 2014.

V začetnem obdobju so udeleženci na začetku ekskurzije prejeli črno-bele fotokopije izvlečka s potekom poti in krajšo vsebinsko razlago. Z leti so vodje ekskurzij terenske priprave nadgradili v strokovne članke, ki so se najprej objavljali v vodnikih, natisnjenih v črno-beli tehniki, zdaj pa že več let v tiskanih barvnih vodnikih, v katere je združenih več sočasno organiziranih ekskurzij. Posamezni prispevki imajo status strokovnih člankov. Vseh šest vodnikov po Sloveniji in vse tri po zamejstvu je uredil Drago Kladnik, zahvala pa gre tudi prizadevnim kartografom, ki so kartografsko poenotili poteke poti vseh ekskurzij in izdelali kakovostne kartografske priloge. Ob avtorjih člankov so bili kartografi Jerneja Fridl (1999), Iztok Sajko (2005 in

2006), Boštjan Rogelj (2005–2008) in Rok Ciglič (2009–). Po mnenju Natka (2013) bi vodniki lahko bili zgled poljudnoznanstvene ustvarjalnosti.

Med 10. 9. 1983 in 7. 6. 2014 je bilo organiziranih 199 ekskurzij. Ob sicer dokaj enakomerni razporejenosti po celotni Sloveniji in zamejstvu izstopa območje Slovenske Istre s Kraškimi robom, kjer je bilo doslej izvedenih kar 18 ekskurzij. V začetnem obdobju je bila ena ekskurzija letno izvedena s sodelovanjem nekdanjega Geografskega društva Primorje. Praviloma je bila to marčevska ekskurzija, saj so v Slovenskem primorju marca temperature višje kot v notranjosti Slovenije in zato bolj primerne za njihovo izvedbo. Najpogosteje je te »primorske

ekskurzije« vodil Jože Žumer.

V vodnikih LGD so objavljene tudi nekatere ekskurzije, ki so jih organizirala druga geografska in sorodna društva. Geomorfološko društvo Slovenije je pod vodstvom Matije Zorna organiziralo ekskurzijo s tematiko podorov na Dobraču (7. 6. 2003), sodelavci Geografskega inštituta Antona Melika ZRC SAZU so v okviru 3. Melikovih dni organizirali ekskurzijo po območjih naravnih nesreč v Posočju, na odseku med Kobaridom in Ajdovščino (12. 5. 2006), v okviru bilateralne izmenjave z Geografskim inštitutom Jovana Cvijića Srbske akademije znanosti in umetnosti (SANU) pa ekskurzijo po območjih ujm v Pokokrju in Zgornji Savinjski dolini (7. 9. 2010).

Strokovne ekskurzije so praviloma enodnevne. Da bi bila izkušnja udeležencev čim bolj pestra, so zasnovane tako, da se poleg avtobusnega prevoza del poti opravi peš. V tridesetletnem obdobju so bile poleg »klasičnih« izvedene tudi dvodnevne (13), pohodne (27) in kolesarske ekskurzije (1). Kolesarjenje po matičnem Krasu (27. in 28. 9. 2003) pod vodstvom Nataše Ravbar je bila prva in zadnja izvedena kolesarska ekskurzija, ob tem pa tudi zadnja dvodnevna ekskurzija. Načrtovana dvodnevna kolesarska ekskurzija po Beli Krajini (19. in 20. 9. 2004) pod vodstvom Nenada Jelenčiča je zaradi premajhnega števila prijavljenih odpadla. Ker je nesojeni vodja kljub temu napisal članek za vodnik, jo vseeno uvrščamo med izvedene ekskurzije. Med pohodnimi ekskurzijami izstopa pohod čez Slovenijo od Sečovelj do Hodoša, izveden po devetnajstih odsekih leta 1996; zasnoval in vodil ga je Matej Gabrovec. Pohoda po prvem odseku se je udeležilo 21 oseb, vse odseke pa jih je prehodilo 6. Nekatere ekskurzije so bile zasnovane multidisciplinarno. Primer takšne je ekskurzija v Rudnik urana Žirovski vrh in Logatec (20. 5. 1989), ki so jo vsak na svojem odseku vodili Dušan Plut, Marjan Bat, Andrej Mihevc in Mitja Bricelj.

V zadnjem desetletju je opazno pomanjkanje interesa udeležencev za dvodnevne in celodnevne pohodne ekskurzije. Razlogi za to so verjetno hitrejši življenjski tempo, pomanjkanje časa ter pestra in raznovrstna ponudba drugih aktivnosti. Včasih so si geografi in geografski navdušenci za skupinske dejavnosti, kot so ekskurzi-

je, znali vzeti več časa, do izraza pa je prišla tudi njihova iznajdljivost. Ta se je še posebno »izkazala« na dvodnevni ekskurziji v Zahodne Julijske Alpe in Beneško Slovenijo (15. in 16. 9. 1990), ki sta jo vodila Drago Kladnik in Jernej Zupančič.

Da bi na ekskurzije privabili še več udeležencev in pospešili prenos znanstvenih spoznanj v učiteljske vrste, so bile v šolskem letu 1997/98 strokovne ekskurzije LGD uvrščene v Katalog stalnega strokovnega izpopolnjevanja učiteljev, ki ga je izdajalo tedanje Ministrstvo za šolstvo, znanost in šport. V njem so lahko učitelji našli številne programe, katerih glavni cilj je bila pomoč pri poučevanju zemljepisa oziroma geografije. Udeležba na ekskurzijah je bila vrednotena kot dodatno izobraževanje, kar je učiteljem omogočalo napredovanje v višje strokovne nazive (Žnidarčič 2006).

Med letoma 1997 in 2003 je bila polovica ekskurzij zastavljenih regionalnogeografsko, preostala polovica pa problemsko. Tomaž Verbič je vodil tri ekskurzije s tematikami kamnin, reliefa in geoloških struktur, Jernej Zupančič je vodil tri ekskurzije s tematikami aktualne problematike slovenske manjšine v Italiji, Avstriji in na Madžarskem, različni vodje pa so pripravili in vodili tudi ekskurzije, na katerih so udeleženci spoznavali prsti v Sloveniji, okoljsko problematiko v izbranih slovenskih pokrajinah ter gorska območja. Kar 12 ekskurzij je LGD organiziral v okviru 18. zborovanja slovenskih geografov v Ljubljani (19.–21. 10. 2000).

Sledilo je krajše obdobje, za katerega je značilna manjša udeležba na ekskurzijah. Ker se udeležba na ekskurzijah učiteljem geografije ni več upoštevala za napredovanje, je bilo

---

### **Ekskurzija v Zahodne Julijske Alpe in Beneško Slovenijo (15. in 16. 9. 1990); strokovni vodji Drago Kladnik in Jernej Zupančič, referent za ekskurzije Matej Gabrovec**

Pri načrtovanju trase je Matej Gabrovec, takratni referent za ekskurzije, z vrha gore Zajavor kar čez palec ocenil, da je lokalna cesta, ki povezuje Rezijo z Učjo prek Krnice, dovolj široka za avtobus. Žal se je med izvedbo izkazalo, da je pri izdelavi ocene primernosti pozabil upoštevati odbojne ograje ob cestišču. Te so namreč za avtobuse nepremostljiva ovira, na kar zdaj opozarja prometna signalizacija. Po začnem presenečenju je legendarni voznik Vinko priskrbel nekaj ključev, udeleženci ekskurzije pa so zavihali rokave in pred avtobusom odvijali »moteče« cestne odbojne ograje. Avtobusu je le stežka uspelo zvoziti med njihovimi nosilci, tako da se je voznja po nekaj kilometrov dolgem odseku nenadejano razpotegnila na več ur. Ko so z zamudo prispeli do mejnega prehoda Učja, je bil ta že zaprt, zato so se morali do Tolmina peljati po dolgem obvozu skozi Čedad in mejni prehod Robič. Vrata Dijaškega doma v Tolminu, kjer so imeli rezervirano prenočevanje, so bila ob njihovem polnočnem prihodu že zdavnaj trdno zaklenjena. Polovica udeležencev ekskurzije je prenočišče našla na vzmetnicah, ki so jih namestili na tleh ropotarnice tamkajšnjega hotela, ostali pa so prespali kar v avtobusu.

tudi njih na ekskurzijah čedalje manj. Večino sedežev na majhnih avtobusih so zasedali študentje geografije. Postavilo se je resno vprašanje, kako povečati število udeležencev in ekskurzije izvleči iz rdečih števil. Preobrat se je zgodil leta 2005, ko je na podlagi plodnega sodelovanja in osebnih stikov med Oddelkoma za geografijo Filozofske fakultete Univerze v Ljubljani in Naravoslovno-matematične fakultete Univerze v Zagrebu Simon Kušar zasnoval prve tri ekskurzije v zamejsko Hrvaško. Hrvaški geografi iz Zagreba, Medžimurja in Istre, med katerimi po številu izvedenih ekskurzij izstopa Daniel Bogešić, so na bližnja območja sosednje države skupno organizirali devet ekskurzij. Deseto ekskurzijo po porečju Čabranke je vodila slovenska geografka Brigita Gregorčič. Ekskurzije v zamejstvo so predramile geografsko srenjo in v velikih avtobusih so bili spet zasedeni vsi sedeži. Zanimanje je bilo celo tako veliko, da se nekateri zainteresirani ekskurzij niso mogli udeležiti. Zaradi dobre obiskanosti smo ekskurzije razširili še na italijansko in avstrijsko zamejstvo, kamor so načrtovane po tri ekskurzije letno. Med vodji zamejskih ekskurzij po številu vodenj izstopa Andrej Bandelj, življenje Slovencev v Italiji pa sta nam iz »prve roke« predstavila Samo Pahor (Trst) in Aldo Rupel (Gorica). Vodnik »Tržaško in Goriško« s šestimi ekskurzijami, ki je izšel leta 2010, je bil razprodan še v istem letu in je prvi vodnik z opisi ekskurzij po Sloveniji in okolici, ki je doživel ponatis. Zadnji vodnik z naslovom »Videmsko«, v katerem sta deset ekskurzij predstavila Andrej Bandelj in Primož Pipan, je izšel aprila 2014.

Z zemljevida je razvidno, da smo v treh desetletjih nekatera območja obiskali večkrat, seveda z drugimi vodji in večinoma drugimi udeleženci. Tisti, ki so območje obiskali že drugič, so s tem izkusili tudi časovno razsežnost procesov v pokrajini.

Ekskurzij so se vrsto let udeleževali izključno geografi, zdaj pa na njih prednjačijo geografski navdušenci, ki so jih prav ekskurzije privabile, da so se včlanili v društvo. Mnoge ekskurzije se ponovijo v organizaciji Univerze za tretje življenjsko obdobje.

### Kratke ekskurzije

Kratke ekskurzije so ena od društvenih dejavnosti z najkrajšim stažem. Njihovi začetki segajo v marec 2007, ko smo obiskali Območni center za kontrolo zračnega prometa v Ljubljani. Njeni uspešni in dobro obiskani izvedbi so kmalu sledile še druge, tako da se jih je nabralo že 18. Z uvedbo te društvene dejavnosti smo se želeli prilagoditi čedalje hitrejšemu življenjskemu tem-

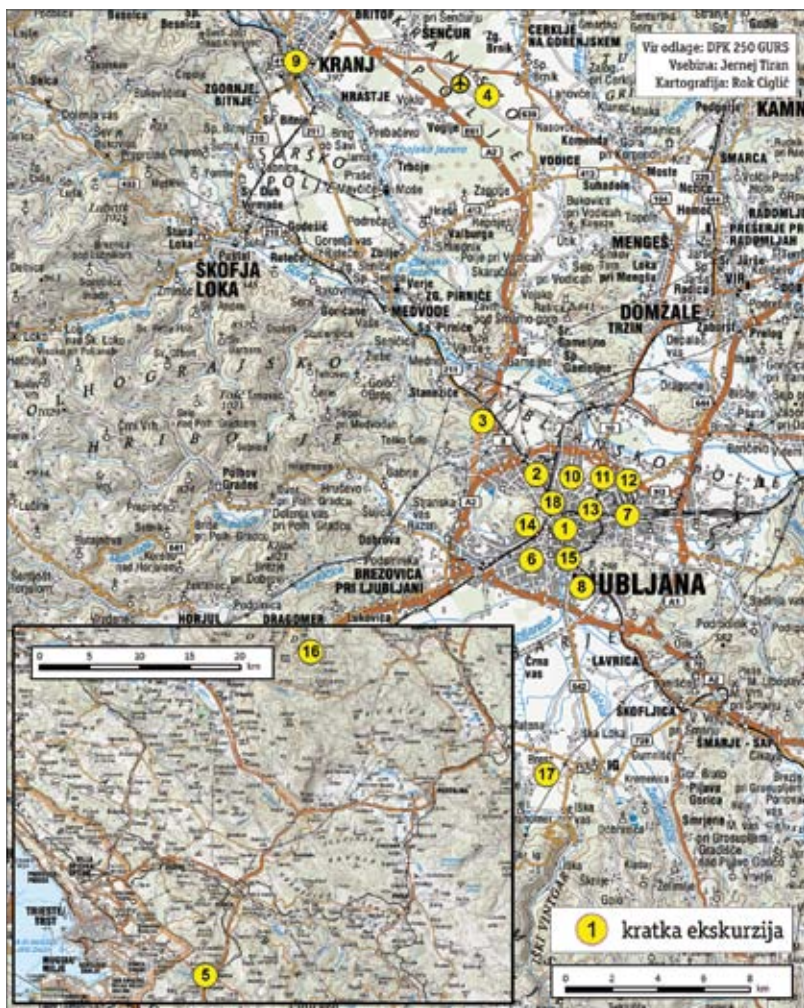
pu, ki marsikomu onemogoča, da bi udeležbi na strokovnih ekskurzijah namenil ves dan. S kratkimi ekskurzijami želimo članom društva na zanimiv, doživet, poljuden in hkrati strokoven način predstaviti različne lokacije, objekte in znamenitosti, ki so praviloma v Ljubljani ali njeni bližnji okolici.

Za razliko od strokovnih ekskurzij, ki so večinoma celodnevne in zato izvedene v soboto, kratke ekskurzije trajajo običajno okrog 2 uri, zato jih je mogoče izvesti tudi v popoldanskih urah med tednom. Čeprav so praviloma omejene na Ljubljano in njeno bližnjo okolico, smo obiskali tudi nekaj bolj oddaljenih, a prometno še vedno razmeroma dobro dostopnih lokacij (astronomski observatorij Javornik nad Črnim Vrhom, Kozina, Kranj, Zgornji Brnik). Zanimivo je, da je bilo prvih pet kratkih ekskurzij namenjenih cestnemu, železniškemu in zračnemu prometu, pozneje pa so prevladovali ogledi kulturne dediščine in arhitekturnih znamenitosti.

Slika 2: Obisk predora Šentvid v gradnji, 2. april 2007 (foto: Primož Pipan).







Slika 3: Dozdajšnje kratke ekskurzije.  
Opomba: Seznam kratkih ekskurzij je v prilogi.

Ekskurzije tematsko niso omejene, vendar si pri njihovem izboru prizadevamo, da je v njih vsaj kanček »geografskega duha«.

Kratkim ekskurzijam dajejo posebno dodano vrednost njihove vodje. Tako smo si arhitekturne znamenitosti v Ljubljani večkrat ogledali pod vodstvom umetnostnega zgodovinarja Petra Krečiča, Ljubljanski botanični vrt smo obiskali pod vodstvom geografa Blaža Repeta, ostanke rimske Emone z arheologinjo Marjeto Šašel Kos,

znamenito leseno kolo v Mestnem muzeju z arheologom Antonom Veluščkom, medtem ko smo učno pot »Okljuk« ob reki Iški spoznali z geografom Alešem Smrekarjem.

Za organizacijo kratkih ekskurzij je do leta 2011 skrbel Primož Pipan. Aprila 2013 so bile po krajšem, dveletnem premoru ponovno obujene, tokrat kot samostojna društvena dejavnost, izvedena štirikrat letno, dvakrat spomladi in dvakrat jeseni. Trenutno za njihovo organizacijo skrbi Jernej Tiran.

## Šolske ekskurzije

Začetki šolskih ekskurzij segajo v šolsko leto 2002/03, pogosteje pa so se začele izvajati v šolskem letu 2003/04. Do vključno šolskega leta 2004/05 je bil referent zanje Simon Kušar, potem pa je za njihovo izvajanje skrbel Jernej Klemen, vse do začetka leta 2014, ko je njihovo organizacijo prevzel Rok Godec. Ekskurzije so namenjene predvsem gimnazijam in srednjim strokovnim šolam, a tudi dijakom srednjega in nižjega poklicnega izobraževanja.

Od vsega začetka smo pri izvedbi ekskurzij sodelovali z avtobusnimi podjetji Integral Primorska d. o. o., pozneje pripojenemu podjetju Avrigo d. d., in Nered d. o. o., ki so imeli tudi status turistične agencije. Sodelovanje je bilo korektno in je temeljilo na pogodbah o cenah prevozov, podpisanih pred vsakim šolskim letom.

Pred vsakim šolskim letom smo izdali tudi katalog šolskih ekskurzij, ki smo ga pred začetkom šolskega leta v tiskani in pozneje elektronski obliki posredovali več kot štiridesetim šolam, zlasti v Ljubljani in njeni okolici. Dober glas je segel tako daleč, da so se na ponudbo odzvale tudi druge šole, denimo iz Celja, Velenja in celo Prekmurja. Katalog šolskih ekskurzij je zasnovan tako, da omogoča hiter pregled referenc vodnika, vsebuje kratek opis poti, cilje in podroben opis poti, zahtevnost (na primer samo za gimnazije, tudi za srednje strokovne in poklicne šole), potrebno opremo (pohodni čevlji, krema za sončenje in podobno) ter ceno (skupaj z morebitnimi dodatnimi stroški vstopnin).

Preglednica 1: Število udeležencev šolskih ekskurzij po letih (ocena glede na število avtobusov).

leto	2004	2005	2006	2007	2008	2009	2010	2011	2012	2013	skupaj
število	90	315	540	450	315	145	125	70	70	70	2190

V katalogu ekskurzij najdemo skoraj vse slovenske pokrajine: od Julijcev in Savske ravnine do spodnjega Posavja, od flišne Istre prek Kraškega roba, Notranjskega podolja in Zasavja vse do ravnin ob Muri.

Od sedemnajstih ekskurzij, ki smo jih ponujali ali jih še ponujamo v katalogu, smo za pet slovenskih srednjih šol po enkrat izvedli enajst ekskurzij, pet ekskurzij (Savska ravan, Geografske značilnosti Ljubljanskega barja, Šaleška dolina, Zasavje, Slovenska Istra – flišno gričevje) pa smo izvedli večkrat. Dijake dveh šol smo na ekskurzije popeljali enkrat, treh (Srednja zdravstvena šola Ljubljana, 1. gimnazija Celje, Srednja ekonomska šola in gimnazija Kranj) pa večkrat. Absolutna rekordka po številu izvedenih ekskurzij

je Srednja zdravstvena šola Ljubljana.


Do vključno leta 2012 smo po oceni glede na število avtobusov (velik avtobus 45 udeležencev, mali avtobus 25 udeležencev) na ekskurzije popeljali nekaj čez 2100 dijakov, od katerih pa jih je bilo kar 1620 ali 76 % s Srednje zdravstvene šole Ljubljana.

Največkrat smo izvedli ekskurzije Slovenska Istra – flišno gričevje (devetkrat), Ljubljansko barje in Kraška Ljublanica (po osemkrat) ter Spodnje Posavje (šestkrat).

Šolske ekskurzije Ljubljanskega geografskega društva so koristna dopolnitev učnega načrta za pouk geografije, pa tudi nekaterih sorodnih predmetov v srednješolskih programih. Učitelji

in dijaki so jih dobro sprejeli, tako množično pa so se izvajale kot obvezne ekskurzije za vse dijake določene šole ali ozko usmerjene terenske vaje tistih dijakov, ki so imeli geografijo na maturi.

## Sklep

Ekskurzije so pomembna dejavnost Ljubljanskega geografskega društva, s katerimi društvo uresničuje svoje poslanstvo, to je razvijanje geografske znanosti in geografskega izobraževanja, uveljavljanje geografije v družbi, strokovno izobraževanje članov in popularizacija geografskih spoznanj. V tridesetih letih delovanja društva je bilo organiziranih 199 strokovnih ekskurzij po Sloveniji in zamejstvu ter 18 kratkih ekskurzij po Ljubljani in njeni bližnji okolici. S šolskimi ekskurzijami po Sloveniji so geografski strokovnjaki geografijo na terenu približali približno 2200 slovenskim dijakom. Ob tem smo za tuje študente iz Züricha in Bruslja organizirali tudi dve enotedenski ekskurziji po Sloveniji. 

## Viri in literatura

1. Natek, K. 2013: Stanje in prihodnost poljudnoznanstvenega pisanja v slovenski geografiji. Dela 40. Ljubljana.
2. Urbanc, M. 2004: Dvajseta obletnica Ljubljanskega geografskega društva. Geografski vestnik 76-1. Ljubljana.
3. Žnidarčič, T. 2006: Ljubljansko geografsko društvo – generacijski most med geografi? Geografski obzornik 53-2. Ljubljana.



# **Ekskurzije in geografske odprave v tujino**

*Ljubljanskega geografskega društva*

**Excursions and expeditions abroad of  
the Ljubljana Geographical Society**

## **IZVLEČEK**

Prispevek predstavlja pregled dejavnosti Ljubljanskega geografskega društva na področju prvomajskih ekskurzij, geografskih odprav in organiziranih potovanj v tujino. Nanj se navezuje tudi vsebinski utrinek iz prvomajske ekskurzije v Mjanmar leta 2012 pod vodstvom Minke Kahrič.

Ključne besede: Ljubljansko geografsko društvo, geografija, ekskurzija, Mjanmar, Burma.

## **ABSTRACT**

The article tries to give a comprehensive insight into geographic excursions, expeditions and organised travelling abroad of the Ljubljana Geographical Society. The article contains also an abstract of the excursion in Myanmar, 1st May 2012, guided by Minka Kahrič.

Keywords: Ljubljana Geographical Society, geography, excursion, Myanmar, Burma.

**V**sakoletna prvomajska ekskurzija spada med tiste dejavnosti Ljubljanskega geografskega društva (LGD), za katere je potreben daleč največji časovni in organizacijski vložek. Osredotočili se bomo na zadnjih 10 let, vendar naj za uvod na kratko navedemo nekaj preteklih dejstev, ki se nanašajo na obdobje prvih dvajset let društvenega delovanja na obravnavanem področju. S prispevkom je vsebinsko povezan utrinek s prvomajske ekskurzije v Mjanmar leta 2012, izvedene pod vodstvom Minke Kahrič.

### Prvih dvajset let

V seminarski nalogi Zgodovina Ljubljanskega geografskega društva (1984–2003) Tanje Žnidarčič (2005) in njenem članku Ljubljansko geografsko društvo – generacijski most med geografi? (Žnidarčič 2006) lahko preberemo, da je bila prvotna ideja organizirati ekskurzije v manj znane države Evrope ali na Bližnji Vzhod, katerih glavni namen je bilo povezovanje in sodelovanje geografov na mednarodni ravni. Na drugi strani je šlo za organizirane poletne odprave. Vsaka ekskurzija je imela tudi velik promocijski potencial za Slovenijo. V preteklosti je ekskurzije organiziralo društvo samo, tako da je poskrbelo za itinerar, vodstvo, organizacijo, prevoze, rezervacijo prenočišč in druge potrebne formalnosti. Ker je bilo to na daljavo skrajno zahtevno, saj takrat še ni bilo na razpolago sodobne informacijske tehnologije z medmrežjem, je društvo pogosto sodelovalo z lokalnimi agencijami in vodniki.

Izbira prvomajskega termina je bila logična, saj je imela zaradi sosledja dveh praznikov večina udeležencev precej prostih dni. Ne le, da ni bilo potrebno žrtvovati dni, namenjenih letnemu dopustu, tudi učitelji kot pomembni udeleženci ekskurzij, ki so proste dneve zunaj poletnih počitnic le težko dobili, so se teh ekskurzij lahko udeleževali brez večjih težav. Ekskurzijo je na podlagi lastnih izkušenj v ciljni državi ali več sosednjih državah pripravil in vodil geograf oziroma geografka. Ali kot je zapisano: »Vodijo jih strokovnjaki geografske vede, ki poskrbijo za pester program in obenem sodelujejo ter ohranjajo vezi med geografi drugih držav«. Pogosto je bila plod takšne ekskurzije tudi publikacija, monografska ali potopisna, ki so jo pod okriljem vodje pripravili bolj prizadevni udeleženci (na primer Sardinija, Irska, Sirija, Iran), redkeje pa vodja kar sam (na primer Bolgarija).

Prvomajskih ekskurzij so se od leta 1998, ko je bil sprejet Zakon o pospeševanju turizma, zaradi formalnih razlogov lahko udeleževali le člani LGD. Prej so se jih lahko udeleževali tudi nečlani. Izvršni odbor je praviloma do konca leta določil destinacijo, pripravil program in predstavil vodjo. Na občnem zboru ali na posebnem pripravljalnem srečanju so članice in člani skoraj dobesedno stali v vrsti za plačilo akontacije na ekskurzijo, ki je veljala kot prijava. In so šli, vsi, skoraj vedno.

Med letoma 1984 in 2004 je LGD organiziral kar 25 ekskurzij. V dvajsetih letih sta zaradi premajhnega števila prijavljenih odpadli le dve načrtovani ek-

Avtorja besedila:

BLAŽ REPE, dr. geog.

Oddelek za geografijo Filozofske fakultete Univerze v Ljubljani  
Aškerčeva cesta 2, 1000 Ljubljana  
E-pošta: blaz.repe@ff.uni-lj.si

PRIMOŽ PIPAN, dr. geog.

Geografski inštitut Antona Melika ZRC SAZU  
Gosposka ulica 13, 1000 Ljubljana  
E-pošta: primoz.pipan@zrc-sazu.si

Avtorji fotografij:

MINKA KAHRIČ, DRAGO KLADNIK,  
BLAŽ REPE, BOJAN ERHARTIČ

COBISS 1.04 strokovni članek



*Slika 1: Udeleženci odprave v vzhodno Afriko leta 1991 med razreševanjem prevoznih zagat v kraju Kisii na zahodu Kenije, v neposredni bližini Viktorijinega jezera (foto: Drago Kladnik).*

skurziji, leta 1999 v Nemčijo in leta 2001 na Dansko. Ob tem je treba dodati, da so klasične, organizirane, geografsko sicer strokovne, a vseeno bolj ali manj turistično naravnane ekskurzije, kot jih poznamo zdaj, v veljavi šele zadnjih 15 let. Pred tem so manjše skupine nekajkrat popotovale improvizirano, brez vnaprej organiziranih prenočišč in tudi ne povsem natančno določene poti. V nekaterih primerih je skorajda šlo za raziskovalne odprave. Mednje prištevamo odpravi leta 1990 v Nepal in Šrilanko ter v Prokletije in odpravi leta 1991 na Svalbard ter vzhodno Afriko.

Posebnost sta predhodnici sodobnih izmenjav, ki jih prakticirajo študenti geografije. Leta 1992 je Majda Dekleva organizirala obisk švicarskih geografov v Sloveniji, leto zatem pa so se člani LGD odpravili na ekskurzijo v Švico. Istega leta so s pomo-

čjo Gordane Beltram k nam prišli podiplomski študenti iz Belgije, ki so »uslugo« vrnili leta 1995. Poleg navedenih sta bili organizirani še dve večdnevni ekskurziji v tujino, leta 1991 v francosko pokrajino Camargue v delti Rone (Zupančič 1991), leta 1992 pa v sodelovanju z Ljubljanskim geodetskim društvom in Zemljepisnim muzejem v Genovo na ogled Kolumbove razstave ob 400-letnici odkritja Amerike in na ligursko obalo (Perko 1992).

### Zadnjih deset let

V zadnjih desetih letih se je marsikaj povsem spremenilo. Ekskurzije so namenjene poglobljenem geografskemu, a še vedno skoraj povsem turističnemu obisku držav, praviloma zunaj Evrope. O kakšni bistveni promociji geografije ali Slovenije oziroma povezovanju na mednarodni ravni ne moremo več govoriti. Ekskurzij že lep

čas društvo ne organizira samo, saj za kaj takšnega ni niti registrirano, in po pravici povedano, niti ne usposobljeno. Celotno organizacijo, rezervacije in prevoze zaupamo profesionalni turistični agenciji. LGD tradicionalno poskrbi za vodjo ekskurzije, praviloma osebo z geografsko izobrazbo in dobrim poznavanjem ciljne države ali njenega dela. Vodja skupaj s člani izvršnega odbora pripravi osnutek programa, ki ga pošljemo na vsaj pet agencij, za katere vemo, da so ga sposobne izvesti. Na podlagi razmerja med cenovno in programsko ponudbo izberemo najustreznejšo agencijo, ki ji nato zaupamo tako organizacijo kot zbiranje prijav.

LGD informacije o prvomajski ekskurziji objavi v novoletnem obvestilu predhodnega leta njene izvedbe. Za zdaj še vedno zahtevamo, da morajo biti udeleženci člani LGD. Če niso, se morajo vanj včlaniti. Izjema je bila ekskurzija v Kalifornijo, kjer so pri izvedbi strokovno sodelovali gozdarji, ki so bili včlanitve oproščeni. Izvedbo nekaterih ekskurzij pa so dejansko omogočile agencije same, ki so njihovo finančno pokritost zagotovile s pridobitvijo negeografskih udeležencev. Učitelji so v strukturi udeležencev čedalje manj zastopani, saj imajo svoje ekskurzije, ki se pogosto izvedejo v istem delu leta. Velik napredek je, da je za večino ekskurzij že izšel vodnik, ki se pripravi po ekskurziji. V zadnjih letih je praviloma delo enega samega avtorja, ki je bil praviloma tudi vodja ekskurzije.

Za prijavo na ekskurzijo se ni več treba drenjati v vrstah. Prej nasprotno. Ek-

skurzije so zaradi skromnega števila prijavljenih pogosto na meji izvedbe. Za zdaj sta odpadli le dve, leta 2006 v Romunijo in leta 2013 na Japonsko. Za prvo so člani pozneje navedli, da je razlog nepriljučna destinacija, druga pa je odpadla zaradi cene, ki je bila sicer še vedno razmeroma ugodna, a v teh kriznih časih za večino previsoka.

Kljub vsemu lahko rečemo, da smo na področju prvomajskih ekskurzij še vedno precej uspešni. Izpeljujemo jih redno, zadostujemo visokim standardom, ki smo si jih sami postavili in redno izdajamo vodnike. Na drugi strani pa nas prav te okoliščine, s katerimi se lahko pohvalimo, hudo omejujejo in izvedbo prihodnjih ekskurzij postavljajo pod precejšen vprašaj. Kot glavne probleme lahko izpostavimo:

1. Iskanje ustrezne destinacije je skrajno zahtevno in nepredvidljivo. Privlačni cilji so daleč (izguba časa s potovanjem) in dragi (primer Japonske, kljub sorazmerno ugodni ceni). Bližnje dežele so sicer precej cenejše, a manj zanimive, saj so jih članice in člani društva že obiskali ali pa jih imajo možnost obiskati sami.
2. Interes za ekskurzije v organizaciji društev se zmanjšuje. Zaradi izjemne strokovne priprave in kakovostne izvedbe je skupinsko in vnaprej urejeno potovanje precej dražje kot potovanje v lastni režiji. Ponudbe na trgu je izjemno veliko, tudi znotraj stroke, celo v istem terminu. Z gradivi, ki so na razpolago na spletu in mobilnih napravah, pa tudi v tiskani obliki,

popotnik lahko svojim pričakovanjem ugoti tudi sam.

3. Strokovno, geografsko podkovano vodstvo ekskurzije je čedalje težje zagotoviti, saj so v prvomajskem času profesionalni vodiči zasedeni, ostali, predvsem ljubiteljsko naravnani, pa se neradi lotevajo tako zahtevnega projekta.
4. Pisanje vodnika je izredno zahtevno, zamudno in do zdaj še vedno nehonorirano. Založbe za pripravo vodnikov niso pripravljene zagotoviti dodatnih sredstev, čeprav LGD sam priskrbi besedilo, fotografije in zemljevide, opravi recenziranje, lektoriranje in urednikovanje. Če se vodnik ne ustraši organizacije in vodenja ekskurzije, se dolžnosti pisanja vodnika skoraj zagotovo.

*Slika 2: Udeleženci prvomajske ekskurzije v Kalifornijo leta 2010 pod vodstvom Roberta Brusa in Blaža Repeta med ogledovanjem obale ob jezeru Mono z znamenitimi lehnjakovimi in sadrenimi tvorbami, tik pred snežno nevihto (foto: Blaž Repe).*



Preglednica 1: Rezultati ankete o prvomajskih ekskurzijah med člani LGD v letih 2006 in 2013.

VPRAŠANJE	2006	2013
Ali se boste v prihodnjih letih udeležili ekskurzije LGD?	DA – 75 %	DA – 47 %
Najbolj privlačna območja?	Vzhodna Evropa in države nekdanje Sovjetske zveze, severna Afrika in jugozahodna Azija, Latinska Amerika in Podсахarska Afrika.	Zahodna in Severna Evropa, Evropa in države nekdanje Sovjetske zveze, Podсахarska Afrika.
Kaj in na kakšen način bi si najraje ogledali?	ogled naravnih znamenitosti območja, geografske posebnosti območja, vodenje in razlaga lokalnih strokovnjakov.	ogled naravnih znamenitosti območja, ogled kulturnih znamenitosti območja, geografske posebnosti območja.
Katere dežele bi najraje obiskali?	Jemen, Baltske države (z avtobusom), Makedonija, južna Kitajska in Tibet.	Armenija in Gruzija, Islandija, Sicilija z Eolskimi/Vetrnimi otoki, Madeira, Etiopija.

Kljub navedenim težavam smo za zdaj sicer precej težko, a še vedno uspešno zagotovili geografsko in strokovno podprto vodstvo ekskurzij.

### Mnenja in želje članov

Člane in članice društva skušamo spodbuditi, da izrazijo svoja mnenja in predloge z anketiranjem. Za mnenja smo jih povprašali v letih 2006

in 2013. Obakrat smo dobili skoraj 60 odgovorov, rezultati so prikazani v preglednici 1.

Za anketirane v letu 2013 velja, da so kot potencialni udeleženci za ekskurzijo, ki bi bila izvedena septembra ali poleti (najmanj odgovorov je prejel prvomajski čas) in bi trajala od 8 do 10 dni, pripravljene plačati med

1500 in 2000 evrov. Na seznamu potencialno zanimivih destinacij so se znašle še naslednje države oziroma območja: Ferski otoki, vzhodna Turčija, Patagonija z Ognjeno deželo, severna Afrika, Škotska, Oman, Peru, Portugalska, Finska in Španija.

### Sklep

Prvomajske ekskurzije spadajo med najbolj priljubljene, a strokovno in organizacijsko najbolj zahtevne dejavnosti LGD, s skrajno nepredvidljivo udeležbo in nezanesljivo izvedbo. Visoko raven, ki smo jo dosegli, bomo zaradi finančne situacije, strokovne zahtevnosti in zahteve po pripravi besedila za vodnik čedalje težje zadrževali. Nekaj bo treba spremeniti. Založba nam predlaga, naj pripravljamo krajše in manj strokovne publikacije. Morebiti bo ekskurzije treba izvesti v drugem delu leta in se zadovoljiti z njihovim negeografskim in bolj komercialnim vodenjem. Morebiti bi jih veljalo organizirati in ponujati skupaj s še kakšnim društvom ali ustanovo. Upajmo, da se ne bo zgodilo, da bomo morali tovrstne ekskurzije opustiti, saj bi bila to zaradi dolgotrajne tradicije nepopravljiva škoda. 8

### Viri in literatura

1. Perko, D. 1992: Ekskurzije in predavanja Ljubljanskega geografskega društva. Geografski obzornik 38-2. Ljubljana.
2. Zupančič, J. 1991: Program ekskurzij Ljubljanskega geografskega društva v drugi polovici leta 1991. Geografski obzornik 38-2. Ljubljana.
3. Žnidarčič, T. 2005: Zgodovina Ljubljanskega geografskega društva (1984-2003). Seminarska naloga, Oddelek za geografijo Filozofske fakultete Univerze v Ljubljani. Ljubljana.
4. Žnidarčič, T. 2006: Ljubljansko geografsko društvo – generacijski most med geografi? Geografski obzornik 53-2. Ljubljana.

## Prvomajska ekskurzija v Mjanmar

Mjanmar je bil znan predvsem kot izolirana država, nekoč imenovana Burma. Je ena tistih držav, kjer se odraža razmerje svetovnih velesil. Vsakdanje življenje domačinov dopolnjuje budizem s svojimi običaji in tradicijo, kar vpliva na kulturno dediščino dežele, med drugim tudi na tradicionalno glasbo in gledališče. Mjanmar se lahko pohvali s pestro paletto tradicionalnih jedi, ki jih zlahka najdemo na številnih uličnih stojnicah. Nekoč izolirana država se počasi prebujala. Prihajajoče spremembe so zelo počasne, a ključne.

**Avtorica besedila in fotografij: MINKA KAHRIC**

*Slika 1: Mjanmar ali dežela budističnih templjev. Med vsemi državami na svetu velja za najbolj predano budizmu, saj je od 55 milijonov njenih prebivalcev kar 89% budistov. Na območju Kraljestva Pagan je bilo med 11. in 13. stoletjem na površini 100 km<sup>2</sup> zgrajenih 10.000 budističnih templjev, pagod in samostanov. Do današnjih dni se jih je v bolj ali manj dobrem stanju ohranilo več kot 2000.*



*Slika 2: Burmanski budizem spada v hinajana budizem in ne pozna duhovnikov. Skoraj vsak budistični Burmanec vstopi v meniški stan vsaj za nekaj tednov ali tudi več let. Večina od 800.000 menihov v Mjanmarju je iz vrst študentov in mladostnikov. Zavežejo se k popolnemu celibatu, odrekanju zasebni lastnini, razen osmih dovoljenih predmetov, in se zaobljubijo, da ne bodo užalili, ranili ali ubili nobenega živega bitja.*



*Slika 3: Mjanmar oziroma Burma je zelo lepa dežela z bogato kulturno in naravno dediščo ter izjemno prijaznimi ljudmi. Med pestro in neusmiljeno zgodovino je doživela več padcev kot vzponov. Kljub vsemu so ljudje nasmejani, med njimi obstaja upanje v boljše prihodnost, stvari se počasi, a vztrajno obračajo na bolje. Skrivnostna dežela, polna čudovitih in nepoznanih biserov, navduši še tako zahtvenega obiskovalca.*

*Slika 4: Država ima bogato kulinarično tradicijo, na katero sta vplivali kitajska in indijska kuhinarika, »piko na i« je dodalo angleško kolonialno obdobje. Globalizaciji navkljub domačini še vedno prisegajo na domačo in tradicionalno brano, zato ne manjka majhnih stojnic z okusnimi tradicionalnimi dobrotami. Burmanci radi jedo z rokami, od pribora postrežejo žlico in vilice, ne pa tudi noža.*





# Založniška dejavnost

*Ljubljanskega geografskega društva*

**Publishing of Ljubljana Geographical Society**

## IZVLEČEK

Poleg številnih strokovnih ekskurzij po Sloveniji in v tujini, potopisnih in strokovnih predavanj ter drugih aktivnosti, s katerimi Ljubljansko geografsko društvo že 30 let bogati geografsko znanje in uspešno promovira geografsko stroko, se lahko društvo pohvali tudi z zdaj že precej obsežno paleto geografskih knjig. V njej je največ strokovnih monografij z opisi društvenih ekskurzij doma in po svetu – do zdaj jih je izšlo že 25. Poleg strokovnih vodnikov je društvo izdalo tudi znanstveno monografijo Ljubljana: geografija mesta.

Ključne besede: Ljubljansko geografsko društvo, geografija, založništvo, turistični vodniki, znanstvene monografije.

## ABSTRACT

Numerous expert excursions in Slovenia and abroad, travelogues and geographical lectures, and other activities organized by Ljubljana Geographical Society in the last 30 years enriched geographical knowledge and promoted geography. Besides all the activities mentioned the society also publishes important series of geographical books. Professional monographs with description of excursions guided in Slovenia and other countries all around the world present the largest share of the society's books; until now 25 tourist guides were published. Beside these the society published also scientific monograph Ljubljana: geography of the city (*Ljubljana: geography of the city*).

Key words: Ljubljana Geographical Society, geography, publishing, tourist guides, scientific monographs.

**P**estro delovanje društva, še posebej organizacija enodnevni ekskurzij po Sloveniji in večdnevni ekskurzij v tujino, je bilo povod za pripravo publikacij z geografskim opisom vseh obiskanih dežel. Med pripravami in izvedbo ekskurzij se je skozi leta nabralo ogromno gradiva – besedil, fotografij in zemljevidov, ki so bili nato spretno povezani v več knjig oziroma vodnikov Ljubljanskega geografskega društva (LGD). Ti bralcem omogočajo jedrnat in, kar je še pomembneje, strokovno dosleden pregled nad pokrajinami in državami, ki so jih je člani društva obiskali v zadnjih letih (medmrežje 1).

Leta 2000 je LGD prevzel organizacijo 18. zborovanja slovenskih geografov. Dogodek, na katerem se zberejo geografi iz cele Slovenije in predstavijo svoje najnovejše dosežke v geografski stroki, je bil v Ljubljani. Ob njegovi uspešni organizaciji je društvo izdalo tudi pomembno znanstveno delo z naslovom Ljubljana: geografija mesta, ki sta ga uredila Matej Gabrovec in Milan Orožen Adamič. Knjiga vsebuje znanstveni opis naše prestolnice in njene okolice.

### Vodniki Ljubljanskega geografskega društva

Vodniki so razdeljeni v več zbirk, ki so urejene po celinah (doslej so izšli vodniki po evropskih, severnoameriških, afriških in azijskih državah). Predvsem po zasnovi jih lahko razvrstimo v dva tipa. Prvega sestavljajo vodniki, v katerih je zbranih po nekaj enodnevni ekskurzij v Sloveniji ali bližnji okolici, predvsem na Hrvaškem ter v Italiji, drugega pa vodniki, v katerih je samostojno in zato zelo poglobljeno predstavljena večdnevna ekskurzija v tujino – navadno gre za enotedenske ali celo daljše ekskurzije v bolj oddaljene evropske in tudi druge države. Vodniki z več ekskurzijami so plod dela več avtorjev, vodniki v tuje države pa (predvsem v zadnjih nekaj letih) navadno le enega ali dveh. Izpostaviti je treba, da poleg avtorjev pri izdaji vodnika sodelujejo še uredniki, recenzenti, kartografi in fotografi, kar pomeni, da so vodniki LGD v vseh pogledih ustrezno recenzirani in urejeni.

*Slika 1: Naslovnica vodnika po Kaliforniji (Repe in Brus 2012).*



Avtor besedila in fotografij:

ROK CIGLIČ, dr. geog.

Geografski inštitut Antona

Melika ZRC SAZU

Gosposka ulica 13, 1000 Ljubljana

E-pošta: rok.ciglic@zrc-sazu.si

COBISS 1.04 strokovni članek

Vodniki enodnevnih ekskurzij navadno vsebujejo do deset enodnevnih ekskurzij. Opis vsake se prične z navedbo poti, vodjo izvedene ekskurzije za LGD, preglednim zemljevidom ter navedbo postankov ob poti. Nato sledi splošen geografski opis obiskanega območja, kjer so orisane njegove temeljne naravne in družbene značilnosti. Glavnino opisa ekskurzij zajemajo opisi postankov, kjer so podrobno opisane vse najbolj pomembne zanimivosti. Besedila so opremljena z bogatim fotografskim in kartografskim gradivom, kar pripomore k še bolj nazorni razlagi nekaterih procesov in pojavov, ki jih lahko opazujemo v pokrajini. Zaradi natančnih strokovnih opisov so ti vodniki dobrodošel sopotnik ljubiteljem narave, pohodnikom, učiteljem, učencem in vsem drugim, ki si želijo izvedeti kaj več o pokrajinah v Sloveniji in njeni bližnji okolici.

Vodniki večdnevnih (prvomajskih) ekskurzij v tuje dežele so precej obsežne strokovne monografije, sestavljene iz dveh delov. V prvem je podroben opis naravnih in družbenih značilnosti obiskane države, v drugem pa so po dnevih opisani predvideni itinerarji na začrtani poti. Tudi tu besedilo spremljajo pestre fotografije in obsežno kartografsko gradivo, ki ga omogoča vse bolj bogata digitalizacija prostorskih podatkov z vsega sveta. Vse to daje vodniku posebno težo in omogoča njegovo uporabo tako v potniške kot izobraževalne namene.

Vodniki so sprva izhajali izključno v okviru Ljubljanskega geografskega društva. Prvih nekaj jih je nastalo v



Slika 2: Naslovnica vodnika po Šrilanki (Napokoj 2011).

okviru priprav na izvedbo ekskurzije, šlo je le za fotokopirano gradivo. Od leta 1997 pa so ti opisi prerasli v prave monografije. Matej Gabrovec in Margjeta Hočevnar sta bila urednika pri treh oziroma enem vodniku. Od leta 2003 društvo vodnike izdaja v sodelovanju z Založbo ZRC, njihovo urednikovanje pa je prevzel Drago Kladnik, ki skrbi tudi za enotno podobo zbirke. LGD je samostojno izdal 7 vodnikov po tujih državah ter en vodnik z ekskurzijami po Sloveniji, skupaj z Založbo ZRC pa še 6 vodnikov po Sloveniji ter 11 vodnikov po tujini. Dve knjigi – Maroko ter Tržaško in Goriško – sta bili tudi ponatisnjeni, kar je jasen pokazatelj, da so knjige kakovostne.

### Znanstvena monografija in druga dela

Poleg strokovnih turističnih vodnikov moramo izpostaviti še znanstveno monografijo Ljubljana: geografija mesta, ki je izšla leta 2000, ko je dru-

štvo organiziralo 18. zborovanje slovenskih geografov. Poleg predgovora je v njej 24 poglavij, ki so združena v tri sklope: razvoj in zgradba mesta, okolje ter mesto in okolica. Knjiga, ki jo zaključujejo obsežna zbirka virov in literature ter angleški povzetki, predstavlja raznovrstna geografska dejstva o sestavi mesta, njegove naravne in družbene lastnosti, podrobneje pa tudi nekatere bolj pereče probleme prostorskega razvoja mesta, oblikovanja prometnega sistema, varstva okolja in še nekaj drugih tem, pomembnih za naše glavno mesto. Ob knjigi je izšel tudi program zborovanja s povzetki prispevkov, vključeni pa so tudi kratki opisi vseh dvanajstih ekskurzij.

Ob koncu pregleda moramo vsekakor opozoriti še na obsežno zbirko diapozitivov, ki lahko služi kot zelo koristen vir informacij strokovnjakom in znanstvenikom na področju geografije. Društvo je izdalo 7 zbirke diapozitivov s spremnimi besedili.

## Sklep


Ljubljansko geografsko društvo svoje obširno strokovno in znanstveno delo v besedi in sliki ohranja za vse sedanje in prihodnje geografe ter ljubitelje geografije, ob tem pa pridno bogati zakladnico geografskega znanja.

Knjižno delo vsekakor ni zaključeno in društvo ga kljub pomanjkanju finančnih sredstev nadaljuje. V pripravi je povsem prenovljena izdaja vodnika po Irski, ki je prvič izšel leta 1997. Novo različico vodnika po Irski pripravljata geografa Peter Kumer in Jerneja Milost. Ob številnih nedavno izvedenih ekskurzijah ter okvirnem programu dela v prihodnje pa se tudi ni bati, da bi vsebine za nove geografske knjige primanjkovalo.



Slika 3: Iz vsebine znanstvene monografije *Ljubljana: geografija mesta* (uredila Gabrovec in Orožen Adamič 2000).

Vodniki so kljub strokovni poglubenosti namenjeni tudi tistim brez geografske izobrazbe, a jih geografi

ja zanima. Zainteresirani jih lahko naročijo pri Založbi ZRC (medmrežje 2). 

Na polici mojega domačega delovnega kotička, tik nad računalnikom, so vodniki, med njimi »vodnički«  
LGD. Ti zasedajo dobrega četrta metra. V poročilih o delu, v delovnih načrtih LGD, v razgovorih, vedno govorimo o vodničkih. Zakaj? Res niso formata A-4, a tudi 21x15 cm ni tako malo. So tanki, tudi tanki, a »knjižica«  
na 210 straneh le ni kar tako. Torej so vodniki, pravi vodniki LGD. Nimam vseh, vedno kadar izide nov in pogledam seznam, koliko in katere vodnike je LGD izdalo, mi je žal, da nimam vseh in si obljudim, da bom skušal dobiti še tistih nekaj, ki mi manjkajo. Malo pregledujem debelino, število strani, število slik, zemljevidov – impresivno! Kot tip vodnika LGD imam vedno v glavi sliko Slovenije I, zeleno knjižico na 100 straneh, s kar številnimi slikami in grafičnimi prilogami, a vse v ČB tehniki. Ta, Slovenija I, je izšla pred dobrimi 10 leti. Zadnji, letošnji vodnik po Videmskem, je na 210 straneh, vse slikovno gradivo v barvah, vmes tudi odlične celostranske slike, preko 100 enot uporabljene in tudi za bralca koristne literature! Spomnim se na prvi »vodnik«  
po Sloveniji, na Valvazorjevo »Slavo ...«. Prek 2000 strani in množica ilustracij. Žal ni prostora, da bi lahko kaj več povedal o vsebini teh vodnikov, od meni najbližjih slovenskih pokrajin do daljne Kalifornije in Šri Lanke. Da si malo spočijem oči od ekrana, gledam po polici, po hrbtih vodnikov: Tržaško, zamejska Hrvaška, Ciper, Libija ... Bom nocoj bral katerega od teh? Bo kmalu izšel vodnik po pakistanskem delu Himalajskega pogorja? Če že nisem mogel tja ...

Menim, da je to edinstvena dejavnost med slovenskimi in tudi širše gledano geografi, edinstvena tako za strokovne kot poljudne kroge, in če se spomnim na profesorja Ilesiča, je to vrh in bistvo »kompleksne«  
geografije – prava regionalna geografija.

Andrej Kranjc

### Viri in literatura

1. Medmrežje 1: <http://www.lgd-geografi.si/index.php?page=vodici> (22. 6. 2014).
2. Medmrežje 2: <http://zalozba.zrc-sazu.si/p/A12> (22. 6. 2014).



# Geografski večeri

*Ljubljanskega geografskega društva*

**Geographical evenings  
of Ljubljana Geographical Society**

## IZVLEČEK

V članku je predstavljena ena od novejših dejavnosti Ljubljanskega geografskega društva – geografski večeri. Pregled od leta 1998, ko jo je LGD uvedlo, do letošnjega polletja, obravnava namen in organizacijo geografskih večerov ter predstavlja obravnavane teme in goste. Del članka je namenjen povzetku geografskega večera iz aprila 2011, ko je mag. Aleš Veršič z Agencije Republike Slovenije za okolje predstavil kje in na kakšen način lahko pridobimo prostorske podatke prek spletnih storitev.

Ključne besede: Ljubljansko geografsko društvo, geografija, geografski večeri, prostorski podatki, odprti podatki.

## ABSTRACT

The article presents development of Geographical evenings of Ljubljana Geographical Society, which is relatively new among the activities of the Society. Overview begins with the year 1998, when the activity was introduced and ends in the middle of this year. It describes the purpose and organization of the activity and presents a short synthesis of past themes and guests. A special part of the article summarizes the geographical evening, which took place in April 2011, when Aleš Veršič from Slovenian Environmental Agency presented where and how to obtain freely available spatial data from different web services.

Key words: Ljubljana Geographical Society, Geography, Geographical evenings, spatial data, open data.

**V** želji po razširitvi svojih dejavnosti, je Ljubljansko geografsko društvo (LGD) leta 1998 uvedlo novo dejavnost – geografske večere. Vsako leto sta organizirana dva sklopa geografskih večerov, spomladanski marca in aprila, jesenski oktobra in novembra. Praviloma so drugi torek v mesecu ob 19. uri v dvorani Zemljepisnega muzeja Geografskega inštituta Antona Melika ZRC SAZU. Udeležba je brezplačna, avtor pa prejme avtorski honorar.

Geografski večeri so namenjeni strokovno poglobljenim geografskim temam, krepijo sodelovanje geografov z drugimi strokami, obveščajo zainteresirane o raziskovalni dejavnosti znotraj stroke in skušajo problematizirati in ozaveščati o aktualnih naravnih pojavih ter problemih v družbi, ki se tičejo geografije.

Od marca 1998 do letošnjega jesenskega sklopa je bilo izvedenih 67 geografskih večerov. V letih 1999 in 2000 sta bila dva dogodka odpovedana, letos marca pa smo se odločili, da zaradi ekstremnih naravnih dogodkov (visoke vode na kraških poljih in žled), ki smo jim bili priča, izpeljemo dodaten večer. Ker se je hiter odziv na aktualno dogajanje izkazal za uspešnega, smo junija organizirali še družbenogeografski izredni geografski večer, posvečen aktualnim političnim dogodkom v Ukrajini.

V nadaljevanju bo predstavljen vsebinski pregled po tematikah geografskih večerov in utrinek z enega od njih, ki ga je pripravil Aleš Veršič. V sklepu predstavljamo geografske večere, ki bodo na sporedu jeseni, in naša razmišljanja, kako z njimi v prihodnje.

### Geografski večeri od začetka do leta 2004

Geografski večer z naslovom *Kriza v Ukrajini* je bil zadnji, ki je bil doslej izpeljan. Vodil ga je Jernej Zupančič, ki je bil tudi prvi gost geografskih večerov, saj je marca 1998 s tematiko *Slovinci v Avstriji* odprl na novo vpeljano dejavnost LGD. V prvih treh letih je za organizacijo geografskih večerov skrbel Aleš Smrekar. V tem obdobju se je zvrstilo 11 dogodkov, en je bil odpovedan. Prvi večer je bil torej posvečen zamejskim Slovencem, pet jih je bilo namenjenih šolski geografiji, štirje okoljskim temam in regionalnemu razvoju, dva pa zemljepisnim imenom.

Avtorica besedila:

TANJA KOŽELJ, univ. dipl. geog.  
 Oddelek za geografijo Filozofske  
 fakultete Univerze v Ljubljani  
 Aškerčeva cesta 2, 1000 Ljubljana  
 E-pošta: tanja.kozelj@ff.uni-lj.si

Avtorja fotografij:

PETER KUMER, TANJA KOŽELJ

COBISS 1.04 strokovni članek

Leta 2001 je organizacijo geografskih večerov prevzela Monika Benkovič Krašovec, ki je bila referentka za geografske večere do leta 2007, ko jo je zamenjal Bojan Erhartič. Med letoma 2001 in 2004 je bilo organiziranih 16 geografskih večerov, ki so obravnavali kmetijstvo, podeželje in regionalni razvoj, trajnostni razvoj, varstvo okolja, varstvo gorskih območij, urejanje in varovanje vodnih virov, pomen mokrišč, sodelovanje z nevladnimi organizacijami in problematiko šolske geografije.

V prvih sedmih letih je bilo 27 različnih gostov (6 jih je bilo po dvakrat), ki so predstavili 27 tem. Največ jih je bilo z Geografskega inštituta Antona Melika

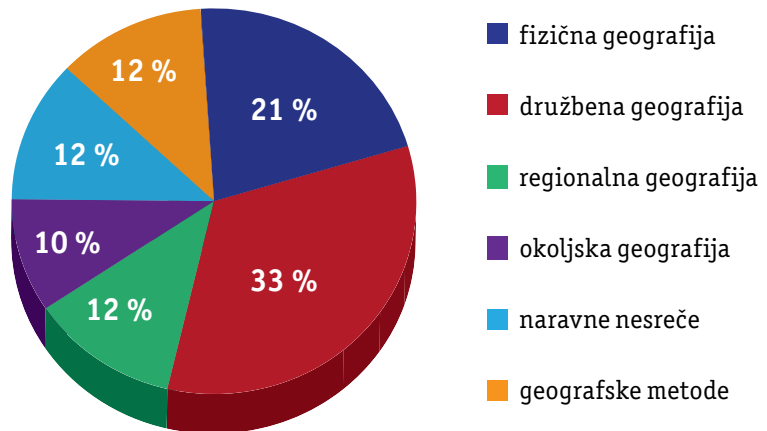
ZRC SAZU in Oddelka za geografijo ljubljanske Filozofske fakultete, ostali pa so bili z drugih fakultet Univerze v Ljubljani, raznih ministrstev, vladnih služb, zavodov, razvojnih agencij, gimnazij in inštitutov (Arhivsko gradivo ... 2014; Urbanc 2004; Žnidarčič 2005 in 2006).

### Geografski večeri v zadnjih desetih letih

V zadnjih desetih letih se je zvrstilo 41 geografskih večerov. Poleg že omenjenih Monike Benkovič Krašovec in Bojana Erhartiča sta za organizacijo v tem obdobju skrbeli Jernej Tiran in Tanja Koželj.

Zaradi vsebinske analize smo v zadnjem desetletju obravnavane teme na podlagi naslovov razdelili na fizično, družbeno, regionalno in okoljsko geografijo ter naravne nesreče in geografske metode. Kjer je bila možna uvrstitev v več geografskih disciplin, smo se odločili za eno od njih.

Analiza je pokazala, da je bilo največ obravnavanih tem družbenogeografskih. Med njimi so bile na geografskih večerih predstavljene statistika imen, prostorsko načrtovanje na regionalni ravni, mestno načrtovanje, mejna problematika med Slovenijo in Hrvaško, prometna politika, turizem, energetika, gozdarstvo in kmetijstvo. Fizičnogeografske teme, ki so bile druge najbolj številčne, so obravnavale podnebno-ledeniške spremembe na Antarktiki, spreminjanje višine in trajanja snežne odeje v Sloveniji, razvoj gozdov, invazivne drevesne vrste in velike zveri v Sloveniji, dinarsko podzemlje ter visoke vode na kraških poljih.



Slika 1: Tematika geografskih večerov v zadnjih desetih letih po geografskih disciplinah (Arhivsko gradivo ... 2014).

Dokaj enakovredno so bila zastopana področja regionalne geografije, naravnih nesreč in geografskih metod. Obravnavana regionalnogeografska tematika zajema avstrijsko Koroško, Triglavski narodni park, Ljubljano in Ukrajino. Med naravnimi nesrečami so bile, poleg splošnega pregleda naravnih nesreč v Sloveniji, izpostavljene vremenske ujme, suše, poplave in žled. Teme, ki smo jih uvrstili med geografske metode, pa zajemajo GIS-e v vojaški geografiji, digitalno fotografijo in kartografijo ter pridobivanje prostorskih podatkov. Pridobivanje prostorskih podatkov je predstavljeno v utrinku, ki ga je pripravil Aleš Veršič.

Od leta 2005 smo gostili 40 različnih predavateljev, štirje med njimi so bili gostje po dvakrat. Največ gostov (skupaj štirinajst) je bilo z Univerze v Ljubljani: s Filozofske fakultete sedem (od tega šest z Oddelka za geografijo in eden z Oddelka za zgodovino), z Biotehniške fakultete šest in eden s Fakultete za družbene vede. Z Oddelka za geografijo mariborske Filozofske fakultete je bil dvakratni gost dr. Igor

Žiberna. Z Geografskega inštituta Antona Melika ZRC SAZU so bili trije gostje, dva pa sta bila z drugih inštitutov Znanstvenoraziskovalnega centra Slovenske akademije znanosti in umetnosti. Z različnih ministrstev, uradov in državnih agencij je bilo šest gostov, z različnih inštitutov in zavodov pet, ostali pa so bili iz zasebnih podjetij in različnih društev ter organizacij. Najbolj oddaljena ustanova, s katere je gostoval predavatelj, je Inštitut za Antarktiko iz Argentine (Instituto Antártico Argentino), kjer je vodja glaciološkega oddelka slovenski rojak Peter Skvarča (Pedro Skvarča).

### Organizacija, obiskanost in oglaševanje

Sklop geografskih večerov je načeloma sestavljen iz dveh večerov, ki se, če je le mogoče, tematsko povezujeta. Predavatelji so praviloma geografi ali pa je geograf vsaj eden od obeh predavateljev v sklopu. Teme geografskih večerov izbiramo glede na aktualnost, izkušnje s posameznimi predavatelji, priporočila in objave v različnih publikacijah.

Obiskanost geografskih večerov je načeloma dobra, na letošnjih štirih že izvedenih je bil povprečni obisk 33 poslušalcev. Spomladi, predvsem aprila, ko so prvi sončni in toplejši dnevi, je obiskovalcev navadno manj. Jesenski sklop večerov je praviloma bolj obiskan kot spomladanski. Publika je zelo raznolika, od študentov, različnih strokovnjakov in raziskovalcev do upokojencev. Na koncu je vedno razprava – pri izrazito geografskih temah navadno bolj poglobljena in živahna, pri temah, ki se geografije bežno dotikajo, pa bolj poljudna oziroma splošna.

Večere oglašujemo prek navadne in elektronske pošte, Facebooka in Twitterja, na različnih spletnih portalih (e-natura, Umanotera, za-ljubitelje-narave, Napovednik, RTV; odvisno od tematike večera), v revijah Svet in ljudje, Gea, Geografski obzornik in tudi s plakati na Oddelku za geografijo FF UL, Geografskem inštitutu Antona Melika ZRC SAZU, glede na tematiko pa tudi na ostalih oddelkih Filozofske fakultete in ostalih fakultetah Univerze v Ljubljani.

### Sklep

Letos jeseni se bomo vsebinsko ponovno vrnili k začetkom v poznih devetdesetih letih. Jesenski sklop večerov bo namreč namenjen šolski geografiji, področju, ki smo ga v zadnjih desetih letih nekoliko zapostavljali. Že septem-




*Slika 2: Letošnji izredni geografski večer z naslovom Ukrajinska kriza in gostom Jernejem Zupančičem je bil dobro obiskan (foto: Peter Kumer).*

bra bomo začeli z izrednim geografskim večerom, ki bo obravnaval vlogo geografskih atlasov v izobraževalnem sistemu in vsakdanjem življenju. Oktobra bomo obravnavali problematiko poučevanja geografije slepih in slabovidnih učencev, novembra pa bomo letošnje geografske večere zaključili s predstavitvijo razvoja in izdelave tipnih kart, zemljevidov, posebej prirejenih za branje s prsti.

Leto 2014 bo, kar se geografskih večerov tiče, za LGD izredno pestro, saj je namesto štirih predvidenih kar sedem druženj. Organizacijsko je dejavnost razmeroma enostavna, saj je na razpolago zanjo zelo primerna dvorana Zemljepisnega muzeja ZRC SAZU, zanimivih tematik in gostov pa nikoli ne zmanjka. Včasih je celo tako, da je za kakšno področje težko izbrati samo dva strokovnjaka.

Izkazalo se je, da so izredni geografski večeri, ki jih pripravimo kot odziv na nek aktualen problem, dobro obiskani. Izvršni odbor LGD je zato odločil, da se bomo tudi v prihodnje trudili, da bi bil vsako leto poleg rednih tudi kak izredni geografski večer.

Pojavili so se predlogi, da bi bili večeri bolj zgodaj, na primer ob 17. uri, kar bi omogočilo, da bi se jih obiskalo neposredno po koncu službenega časa. Nekatere izredne geografske večere smo letos poskusno že izpeljali v popoldanskem času, vendar pomik v zgodnejše ure ni bil ravno uspešen. Zato bodo za zdaj geografski večeri praviloma še vedno ob torkih ob 19. uri. Razmišljamo pa v smeri, da bi bolj spodbudili razpravo, in bi se večeri zaključevali z druženjem in nadaljnjo, bolj osebno debato. 

### Viri in literatura

1. Arhivsko gradivo Ljubljanskega geografskega društva (1984–2014).
2. Urbanc, M. 2004: Dvajseta obletnica Ljubljanskega geografskega društva. Geografski vestnik 76-1. Ljubljana.
3. Žnidarčič, T. 2005: Zgodovina Ljubljanskega geografskega društva. Seminarska naloga, Oddelek za geografijo Filozofske fakultete Univerze v Ljubljani. Ljubljana.
4. Žnidarčič, T. 2006: Ljubljansko geografsko društvo – generacijski most med geografi. Geografski obzornik 53-2. Ljubljana.



## Prostorski podatki – kje, kako in zakaj?

Razvoj slovenske državne uprave gre v smer, da je vse več storitev dostopnih prek spletnih storitev. Posebno področje, ki pokriva prostorske podatke, je geoinformacijska tehnologija, ki omogoča več različnih načinov dostopa do prostorskih podatkov. Odpiranje dostopov do podatkov so omogočili šele ustrezni zakonski predpisi, vendar je pred nami še dolga pot, preden bodo vsi prostorski podatki na voljo v več različnih načinih.

Idealno bi bilo, da bi bili podatki dostopni na spletnih straneh, prek spletnih storitev in brez nadležnih vpra-

šanj "Zakaj pa potrebujete podatke?". Še na začetku tega tisočletja je bil dostop do podatkov zelo otežen, večinoma pod pretvezo varovanja osebnih podatkov. Tudi danes je razumevanje digitalnega dostopa zelo široko.

V preglednici so navedeni javno dostopni spletni pregledovalniki. V prvem stolpcu je ime aplikacije, sledi odgovorna ustanova in naslov spletne strani (URL). Poleg teh obstajajo sistemi za vpogled v prostorske podatke za potrebe občin. Med večjimi sistemi, ki občinam zagotavljajo tovrstno storitev, sta Prostorski informacijski sistem občin (PISO) in internetni sis-

tem – iObčina. Večje občine, kot so Ljubljana, Maribor in Koper, imajo razvite lastne sisteme.

Pri dostopu do podatkov pa je pomembno razlikovati med pojmom vpogled in dostop do podatka. Pregled vseh spletnih ministrstev in njihovih organov v sestavi je pokazal, da je splošni vtis o spletnih storitvah, ki so podprte z geoinformacijsko tehnologijo in omogočajo vpogled ali dostop do prostorskih podatkov, za katere so odgovorni državni organi, ki imajo v svojih delovnih procesih opravka s prostorskimi podatki, bolj slab.

*Preglednica: Spletni pregledovalniki prostorskih podatkov (Veršič 2011).*

IME	VIR	URL
Atlas okolja	ARSO	<a href="http://gis.arso.gov.si/atlasokolja">http://gis.arso.gov.si/atlasokolja</a>
Vremenski portal	ARSO	<a href="http://meteo.arso.gov.si/met/sl/app/webmet/">http://meteo.arso.gov.si/met/sl/app/webmet/</a>
Podatki avtomatskih merilnih postaj	ARSO	<a href="http://www.arso.gov.si/vode/podatki/amp/Hg_1.html">http://www.arso.gov.si/vode/podatki/amp/Hg_1.html</a>
Kakovost kopalnih voda	ARSO	<a href="http://www.arso.gov.si/vode/kopalne%20vode/amp/kopalne_vode.html">http://www.arso.gov.si/vode/kopalne%20vode/amp/kopalne_vode.html</a>
Podatki avtomatskih merilnih postaj o kakovosti zraka	ARSO	<a href="http://www.arso.gov.si/zrak/kakovost%20zraka/podatki/amp/Eg_1.html">http://www.arso.gov.si/zrak/kakovost%20zraka/podatki/amp/Eg_1.html</a>
Javni vpogled v podatke o nepremičninah	GURS	<a href="http://prostor3.gov.si/javni">http://prostor3.gov.si/javni</a>
Javni vpogled v evidenco trga nepremičnin	GURS	<a href="http://prostor3.gov.si/ETN-JV/">http://prostor3.gov.si/ETN-JV/</a>
Pregledovalnik kart	GURS	<a href="http://prostor.gov.si/iokno/iokno.jsp">http://prostor.gov.si/iokno/iokno.jsp</a>
Osebni vpogled v podatke o lastnih nepremičninah	GURS	<a href="http://prostor.gov.si/osebni_vpogled/index.htm">http://prostor.gov.si/osebni_vpogled/index.htm</a>
Mineralne surovine	MG	<a href="http://akvamarin.geo-zs.si/ms/">http://akvamarin.geo-zs.si/ms/</a>
Energetski sistem GIS za obnovljive vire energije	MG	<a href="http://www.geopedia.si/EnGIS.aplikacija.html">http://www.geopedia.si/EnGIS.aplikacija.html</a>
Register nepremične kulturne dediščine	MK	<a href="http://giskds.situla.org/giskd/">http://giskds.situla.org/giskd/</a>
Prosta mesta v vrtcih	MŠŠ	<a href="https://krka1.mss.edus.si/registriweb/VrtciZemljevid.aspx">https://krka1.mss.edus.si/registriweb/VrtciZemljevid.aspx</a>
Pregledovalnik podatkov GERK/RABA	MKGP	<a href="http://rkg.gov.si/GERK/viewer.jsp">http://rkg.gov.si/GERK/viewer.jsp</a>
Spletni pregledovalnik katastra melioracijskih sistemov in naprav	MKGP	<a href="http://rkg.gov.si/KatMeSiNa/gis/public.jsp">http://rkg.gov.si/KatMeSiNa/gis/public.jsp</a>
Javni pregledovalnik komasacijskih območij	MKGP	<a href="http://rkg.gov.si/KatMeSiNa/KataKoma/gis/public.jsp">http://rkg.gov.si/KatMeSiNa/KataKoma/gis/public.jsp</a>
Sistem za Poročanje o Intervencijah in Nesrečah (SPIN)	URSZR	<a href="http://spin.sos112.si/spin2/Javno/GIS/GraficniPrikaz.aspx">http://spin.sos112.si/spin2/Javno/GIS/GraficniPrikaz.aspx</a>
Prometno-informacijski center za državne ceste	DRSC	<a href="http://www.promet.si">http://www.promet.si</a>
Interaktivni statistični atlas Slovenije	SURS	<a href="http://stat.monolit.si/?lang=sl">http://stat.monolit.si/?lang=sl</a>

Dostop do spletnih aplikacij ali spletnih storitev je nepregleden. Dovolj vidno povezavo na tovrstne storitve imajo le nekatera ministrstva oziroma njihovi organi. Med njimi izpostavljamo vladno službo Statistični urad Republike Slovenije, Ministrstvo za kmetijstvo in okolje ter Ministrstvo za kulturo. Zelo težko najdemo povezave na Ministrstvu za gospodarstvo, Ministrstvu za promet ter Ministrstvu za šolstvo in šport. Ministrstvo za gospodarstvo ima zelo slabo prikazane evidence, ki so prostorsko umeščene, na Policiji, ki je del Ministrstva za notranje zadeve, pa sploh nimajo spletnih aplikacij, narejenih z geoinformacijsko tehnologijo.

V Sloveniji smo se že zgodaj srečali s storitvami prikazovanja prostorskih podatkov. Prva tovrstna aplikacija je bil NV Atlas, ki je bil razvit leta 2002. Za primerjavo navajamo, da je bila prva različica Google maps predstavljena leta 2005. Imamo sicer veliko različnih aplikacij, ki omogočajo vpogled v podatke, na drugi strani pa je zaskrbljujoče malo možnosti neposrednega dostopa do prostorskih podatkov. To dejstvo bi nas moralo skrbeti, saj je precejšnja ovira pri razvoju novih rešitev, oteženo je tudi delo raziskovalcev. Omejen dostop do podatkov je podobno, kot če bi banka imela veliko denarja, vendar ga ne bi posojala oziroma bi to počela pod zelo omejenimi pogoji. Podatki so denar, ki mora krožiti, da se lahko ustvarja dodana vrednost, sicer gre za mrtvi kapital, ki je sam sebi namen. In ker gre za podatke, katerih izdelava je bila razmeroma draga, je to še toliko bolj pomembno in zato tudi nerazumljivo. Stroški vzpostavitve informacijskega sistema, ki bi omogočal storitev izdajanja podatkov, se lahko povrnejo že po enem samem letu, zato bi moralo biti v interesu vseh nas, da bi bilo teh storitev čim več.

**Avtor besedila: ALEŠ VERŠIČ**

#### **Viri in literatura**

1. Direktiva (2007/2/ES) o vzpostavitvi infrastrukture za prostorske informacije v Evropski skupnosti (INSPIRE). Ur. l. EU L 108, 25/04/2007 str. 0001–0014. Medmrežje: <http://eur-lex.europa.eu/LexUriServ/LexUriServ.do?uri=OJ:L:2007:108:0001:0014:SL:PDF> (1. 9. 2010).
2. Zakon o varstvu okolja (ZVO-1). Medmrežje: [http://www.gov.si/mop/zakonodaja\\_zakoni/okolje/zvo.pdf](http://www.gov.si/mop/zakonodaja_zakoni/okolje/zvo.pdf) (13. 9. 2004).
3. Veršič, A. 2011: E-storitve javne uprave s pomočjo geografskega informacijskega sistema na Agenciji Republike Slovenije za okolje. Ljubljana.

## Priloga 1: Potopisna predavanja Ljubljanskega geografskega društva

DATUM	NASLOV PREDAVANJA	PREDAVATELJ	DATUM	NASLOV PREDAVANJA	PREDAVATELJ		
1	27. 10. 1983	Geografski vtisi iz Katalonije	Metod Vojvoda	52	17. 11. 1992	Naravne znamenitosti Zgornjega Posočja	Daniel Rojšek
2	24. 11. 1983	Geografski vtisi iz Norveške – ob simpoziju o arktičnem in alpskem krasu	Jurij Kunaver	53	15. 12. 1992	S prvomajske ekscurzije LGD-ja na Sardinijo	več predavateljev
3	22. 12. 1983	Podvodni svet ob slovenski obali	Milan Orožen Adamič	54	19. 1. 1993	Ali mora del Afrike res trpeti lakoto?	Franc Tretjak
4	15. 3. 1984	Japonska – med staro in novo prestolnico	Zlatko Pepeonik	55	16. 2. 1993	Po goratih prostranstvih Ladaka in Zanskarja	Drago Kladnik
5	19. 4. 1984	Z etnologiji po Zakavkazju	Jurij Senegačnik	56	1. 2. 1993	Ekscurzija LGD v Jugozahodno Afriko	/
6	17. 5. 1984	Kaj in zakaj naj bi varovali kot naravno dediščino slovenske pokrajine	Matjaž Puc Peter Skoberne	57	20. 4. 1993	Litva, Latvija in Estonija	Jurij Senegačnik
7	25. 10. 1984	Vtisi z geografske ekscurzije na Liparske otoke	Karel Natek	58	19. 10. 1993	Ameriška velemesta New York, Boston, Chicago	Borut Drobniak
8	22. 11. 1984	Kašmir, Ladak in Anapurna	Mitja Bricelj	59	16. 11. 1993	Kras v Angliji	Andrej Mihevc
9	21. 2. 1985	Predviden razvoj Ljubljane 2000	Lojze Gosar Pavle Mihevc	60	21. 12. 1993	Tajvan	Metod Vojvoda
10	21. 3. 1985	Od Soče do Tare – Durmitor s Taro v okviru svetovne naravne dediščine	Marjan Debelak	61	18. 1. 1994	Iz naravne dediščine Slovenije	Marko Simić
11	7. 5. 1985	Tektonika plošč in relief sveta	Andrija Bogнар	62	15. 2. 1994	Peru in kultura Inkov	Franci Horvat
12	30. 5. 1985	Nekateri naravni parki v Evropi	Stane Peterlin	63	15. 3. 1994	Jugozahodna Kitajska	Andrej Strmetzky
13	19. 11. 1985	Vtisi s potovanj po Izraelu	Metod Vojvoda	64	18. 10. 1994	Albanija, vtisi s prvomajske ekscurzije	Matej Gabrovec
14		Problematika energetske izrabe Tare	Marjan Debelak	65	15. 11. 1994	Grčija z 'morja'	Valentina Brečko Brane Grubar
15	14. 1. 1986	Popotni vtisi s Hercegovskih gora in z Orienta	Jurij Kunaver	66	20. 12. 1994	Liparsko otočje	Marko Krevs Irena Mrak Darko Ogrin
16	18. 3. 1986	Kanarski otoki v očeh geografa - turista	Fedor Černe	67	21. 2. 1995	Pakistan	Jernej Mlekuž
17	15. 4. 1986	Popotni vtisi iz Pakistana	Erika Gregorka	68	21. 3. 1995	Skandinavija	Darja Henigman I. Šubic
18	20. 5. 1986	Geološko – geografski vtisi iz Nepala	Uroš Herlec	69	18. 4. 1995	Ljubljansko barje, poskus multimedialnega interdisciplinarnega pristopa	Biserka Jagodič s sodelovci
19	21. 10. 1986	Geografski vtisi s poti po Skandinaviji	Drago Kladnik	70	17. 10. 1995	Jug ZDA in Mehika	Renata Mezeg
20	18. 11. 1986	Geografski vtisi s potepanja po Irski	Miha Kosi Jože Lenič	71	21. 11. 1995	O prvomajski ekscurziji LGD v Belgijo	Matej Gabrovec
21	16. 12. 1986	Pireneji od Sredozemlja do Atlantika – pokrajinska podoba in izjemne jame	Jurij Kunaver Andrej Mihevc	72	19. 12. 1995	Kras in jame otoka Bohol v osrednjih Filipinih	Jure Vrhovec
22	17. 2. 1987	Od Beneških Alp do Majorke in Peloponeza	Peter Habič	73	16. 1. 1996	Indijanska plemena Arizone	Karl Franz
23	17. 3. 1987	Geografski vtisi s potovanja po Kitajski	Andrej Kranjc	74	20. 2. 1996	Vietnam	Aleš Smrekar
24	1987	Grenlandija – dežela pod polnočnim soncem	Janez Bizjak	75	19. 3. 1996	Geografski vtisi s poti po Čilu	Metod Vojvoda
25	1987	Popotni vtisi iz Južne Amerike	Marjan Veber	76	16. 4. 1996	Indonezija	Tomaž Križnar
26	1987	Geografski vtisi iz Kapadokije	Mitja Bricelj	77	1. 5. 1996	Quebec	W. Armstrong
27	1987	Kreta	Marko Simić	78	15. 10. 1996	Z Lado Nivo in peš po Islandiji	Aleš Smrekar Jana Apih
28	1988	Geografski vtisi iz Laponske	Metod Vojvoda	79	1. 10. 1996	Od Ekvadorja do Čila	Natalija Mazej Irena Mrak
29	1988	Popotni vtisi iz Nepala in Indije	Branko Pavlin	80	17. 12. 1996	Vtisi z ekscurzije v Romunijo in Moldavijo	Matej Gabrovec
30	1988	S poti po ZDA in Kanadi	Igor Jurič Miha Kosi Jože Lenič	81	21. 1. 1997	Vtisi s potovanja po Novi Zelandiji	Andrej Černe
31	1988	Varstvo narave in naravni parki Velike Britanije	Stane Peterlin	82	18. 2. 1997	Starost sige v nekaterih jamah primorskega krasa	Andrej Mihevc
32	1988	Avstralija – dve stoletji pozneje	Aleš Stergar	83	18. 3. 1997	Avstralija	Matjaž Napokoj
33	1988	Gruzija in njen kras	Jurij Kunaver	84	21. 10. 1997	Gradbeni in arhitekturni kamen in Ljubljani	Stanko Buser
34	17. 10. 1989	V višavju Papue Nove Gvineje	Borut Telban	85	18. 11. 1997	Geografske značilnosti Egipta in Sinaja	Borut Peršolja
35	21. 11. 1989	Geografska podoba Jordanije in Izraela	Ivan Gams	86	16. 12. 1997	Vtisi s prvomajske ekscurzije LGD na Irsko	Matej Gabrovec
36	19. 12. 1989	Tibet	Ralf Čeplak	87	20. 1. 1998	S poti po kraških pokrajinah med Uralom in vzhodno Sibirijo	Jurij Kunaver
37	16. 1. 1990	Kraško podzemlje in turizem	Andrej Mihevc	88	17. 2. 1998	Raziskave gorskih jezer v Sloveniji	Anton Brancelj
38	20. 2. 1990	Centralna Afrika	Matej Gabrovec	89	17. 3. 1998	Kenija in Uganda	Darja Henigman
39	20. 3. 1990	Pokrajine in vode	Mitja Bricelj	90	21. 4. 1998	Slovenci v Italiji – med tradicijo in vizijo prihodnosti	Milan Bufon
40	17. 4. 1990	Škotska in Irska	Jurij Senegačnik	91	20. 10. 1998	Geografske značilnosti Mehike	Jurij Senegačnik
41	15. 5. 1990	Od Atakame do Ognjene zemlje	Borut Telban	92	17. 11. 1998	Prsti v Sloveniji	Franc Lovrenčak
42	19. 3. 1991	Tudi Vzhodna Evropa je Evropa	Peter Repolusk Jurij Senegačnik	93	15. 12. 1998	Vtisi s prvomajske ekscurzije LGD v Sirijo	Matej Gabrovec Mirsad Skorupan
43	26. 4. 1991	Salomonovi otoki	Marjeta Natek	94	16. 2. 1999	Kraški svet v povirju Krke in Kolpe	Andrej Kranjc
44	21. 5. 1991	Notranja Kitajska	A. Zupan	95	16. 3. 1999	Plimovanje	Tine Golež
45	15. 11. 1991	Odpreda LGD v Prokletije 1990	Karel Natek	96	20. 4. 1999	Nambija	Barbara Lampič
46	21. 1. 1992	Kras severnega Sredozemlja	Peter Habič	97	19. 10. 1999	Avstralija	Matej Gabrovec
47	18. 2. 1992	Pokrajinski učinki Soške fronte v Zgornjem Posočju	Marko Simić	98	16. 11. 1999	Brazilija	Irena Rejec Brancelj
48	17. 3. 1992	Svalbard – meja življenja	Igor Drnovšek	99	14. 12. 1999	Utah – dežela kanjonov in Mormonov	Jurij Kunaver
49	21. 4. 1992	Indonezija 1990	Marjan Veber	100	11. 1. 2000	Problematika kakovosti slovenskega obalnega morja	Tina Turk
50	19. 5. 1992	Malta	Matej Trpin				
51	20. 10. 1993	Kras v Italiji	Ivan Gams				

(nadaljevanje na naslednji strani) &gt;

DATUM	NASLOV PREDAVANJA	PREDAVATELJ	
101	15. 2. 2000	Problematika mokrišč in z njimi povezane mednarodne konvencije	Gordana Beltram
102	21. 3. 2000	Recentna poledenitev v Andih s poudarkom na Patagoniji	Irena Mrak
103	18. 4. 2000	Jamska učna pot v Dinnicah	Jože Žumer
104	17. 10. 2000	Jordanija	Boštjan Gradišar
105	21. 11. 2000	Kenija in Tanzanija	Franc Lovrenčak Dušan Plut
106	19. 12. 2000	Prvomajska ekskurzija v Iran	Matej Gabrovec
107	15. 1. 2001	Nebeške gore – Srednji Tjanšan	Irena Mrak
108	20. 2. 2001	Plitvice	Dražen Perica
109	20. 3. 2001	Jugozahodna obala Turčije in Dodekanezija	Valentina Brečko Grubar
110	17. 4. 2001	Madagaskar	Joseph Rakotorahalaly
111	20. 11. 2001	Podorni relief v Julijskih Alpah	Matija Zorn
112	18. 12. 2001	Značilnosti vodnega toka in sledilni prodnik	Matjaž Mikoš
113	15. 1. 2002	Različni obrabi Tunizije	Boštjan Gradišar
114	19. 2. 2002	Kras jugovzhodne Kitajske	Nataša Ravbar
115	19. 3. 2002	Ekskurzija Oddelka za geografijo Filozofske fakultete v Peru	Dušan Plut
116	16. 4. 2002	Po prašnih cestah Mongolije	Anton Brancelj
117	15. 10. 2002	Slovenske gore	Miha Pavšek
118	19. 11. 2002	Kirgizistan	Irena Mrak
119	17. 12. 2002	Slovenske odprave in splošna problematika odprav v Himalajo od leta 1965 dalje	Tone Škarja
120	21. 1. 2003	Avstralija v očeh geografa	Primož Pipan
121	18. 2. 2003	Prvomajska ekskurzija Ljubljanskega geografskega društva leta 2002 v Bolgarijo	Andreja Gobec Vidali
122	18. 3. 2003	Egipt – dežela večne zgodovine	Boštjan Gradišar
123	15. 4. 2003	Afrika	Primož Trunk
124	18. 11. 2003	Japonska	Tomaž Štular
125	16. 12. 2003	Kitajski kras in kraška terminologija	Nataša Ravbar
126	20. 1. 2004	Izrael	Peter Frantar
127	16. 3. 2004	O prvomajski ekskurziji v Kirgizistan	Nenad Jelincič
128	20. 4. 2004	Vietnam	Jerica Mrak
129	19. 10. 2004	O vplivih industrijskega kmetijstva na pokrajino	Anton Komat
130	16. 11. 2004	Vietnam	Petra Holc Miha Zadnikar
131	21. 12. 2004	Indija	Ksenija Čermelj
132	18. 1. 2005	O povezanosti med arhitekturo in geografijo	Domen Kušar
133	15. 2. 2005	Maroko	Tomaž Pšenica
134	15. 3. 2005	Učinki turizma v visokogorju – primer Karakoruma (Pakistan) in Hindukuša (Afganistan)	Irena Mrak
135	19. 4. 2005	New York po 11. septembru	Ljubiša Šolajić
136	18. 10. 2005	Moldavija in Transdnestrška republika	Janez Berdavs
137	15. 11. 2005	S kombijem do Sankt Peterburga	Tanja Žnidarčič Gregor Steklačič
138	20. 12. 2005	Življenje na Laponskem – pozimi	Staša Mesec
139	17. 1. 2006	Mjanmar	Boštjan Kerbler – Kefo
140	21. 2. 2006	Ciper	Andrej Kranjc
141	21. 3. 2006	Aljaska	Petra Drašković
142	18. 4. 2006	Čile in Bolivija	Matjaž Napokoj
143	17. 10. 2006	Vzponi v pogorju Qionglai	Andrej Grmovšek
144	21. 11. 2006	Nova Zelandija	Klemen Strmšnik
145	19. 12. 2006	Kolesarjenje po Britanski Kolumbiji in Aljaski	Matej Ogrin
146	16. 1. 2007	Trapezio, Andi	Pavle Kozjek
147	20. 2. 2007	Argentina	Dušan Prašnikar
148	20. 3. 2007	Brazilijska	Simon Škvor
149	17. 4. 2007	Kanadski Severozahodni teritorij	Andrej Kranjc
150	16. 10. 2007	Islandija – dežela, ki šele nastaja	Bojan Erhartič
151	20. 11. 2007	S kolesom pod najvišje vrhove Evrope	Teja Logar Andrej Trošt

DATUM	NASLOV PREDAVANJA	PREDAVATELJ	
152	18. 12. 2007	Finska – morda ne preveč turistična dežela	Barica Razpotnik Naja Marot
153	15. 1. 2008	Burkina Faso – dežela pokončnih ljudi	Jurij Senegačnik
154	19. 2. 2008	S kamelami in kopalkami po srcu Sahare ali predstavitev saharске limnologije	Anton Brancelj
155	18. 3. 2008	Libija	Matjaž Napokoj
156	15. 4. 2008	Blizu divjih nebes – Nepal	Matej Košir
157	21. 10. 2008	Kuba, karibska posebnost, vpeta med odprtost turizmu in komunizmom	Boris Ferk
158	18. 11. 2008	Badain Jaran (Gobi) – Skrivnostna jezera	Andrej Kranjc
159	16. 12. 2008	Ekvador z Galapagosom	Lucija Lapuh
160	20. 1. 2009	Od Ljubljane do Jeruzalema A. D. 2007: po poti prve križarske vojne	Miha Kosi
161	17. 2. 2009	Jemen	Bojan Erhartič
162	17. 3. 2009	Mali – sahelska država treh podnebnih pasov	Jurij Senegačnik
163	21. 4. 2009	Beneška Slovenija, iluzija in realnost	Jurij Kunaver
164	20. 10. 2009	Nova Zelandija – očarljive podobe ognja in ledu	Andrej Bandelj Barbara Race
165	17. 11. 2009	Malteska kontrasta	Luka Brezavšček Tanja Žnidarčič
166	15. 12. 2009	Rajska Tajska in mavrična Malezija	Petra Potočnik
167	19. 1. 2010	Kolumbija – dolgo prezra lepota	Gal Kušar
168	16. 2. 2010	Altaj – kje je že to?	Bojan Erhartič
169	16. 3. 2010	Šri Lanka	Matjaž Napokoj
170	20. 4. 2010	Turški severovzhod »4 WD« – od čajno zelenih strmin do snežno belih višin	Miha Pavšek
171	19. 10. 2010	Razglednice ameriških mest	Naja Marot
172	16. 11. 2010	V gorah Pakistana	Jurij Senegačnik
173	21. 12. 2010	Limnologija (ja) na strehi sveta	Anton Brancelj
174	18. 1. 2011	Prečenje Grenlandije	Stane Klemenc
175	15. 2. 2011	Irsko – od Dublina in spet nazaj	Nejc Trpin Leni Ozis
176	15. 3. 2011	Kalifornija – država presežkov in superlativov	Blaž Repe Robert Brus
177	19. 4. 2011	Namibija, dežela sonca, vetra in peska ...	Andrej Kranjc
178	18. 10. 2011	Nepal v presežkih	Jani Kozina
179	15. 11. 2011	Narodni parki ZDA – med rumenim kamnom in zeleno reko	Bojan Erhartič
180	13. 12. 2011	Antarktika tudi za navadnega smrtnika	Jurij Senegačnik
181	17. 1. 2012	Jordanija – bižnevzhodni mozaik	Gal Kušar
182	21. 2. 2012	Z ruzakom na Pacifik	Jurij Tihelj Lea Kavalič
183	20. 3. 2012	Odmaknjeni od Afrike, odrinjeni od sveta – Madagaskar 2006–2011	Vane Fortič
184	17. 4. 2012	... do Nepala: po kopnem!	Martina Herič Urban Jensterle
185	23. 10. 2012	Po Patagoniji in na Ognjeno zemljo	Marjan Luževič
186	20. 11. 2012	Sever Skandinavije – poslednja evropska divjina	Jan Podgornik
187	11. 12. 2012	Tanzanija – prostovoljstvo in raziskovanje države	Tina Majcen
188	15. 1. 2013	Gruzija – dežela pristnih, ponosnih in gostoljubnih ljudi	Gal Kušar
189	19. 2. 2013	Indonezija – dežela nešteti nasprotij	Jurij Krajčič Andreja Dintinjana
190	19. 3. 2013	Kakšne barve je Afrika pri ekvatorju?	Albert Kolar
191	16. 4. 2013	Nosači pod goro K2	Irena Mrak
192	17. 9. 2013	Iran 4x4 – spoznavanje skrivnosti Perzije po neustaljenih poteh	Nejc Trpin Leni Ozis
193	19. 11. 2013	Aljaska skozi moje oči	Petra Drašković
194	21. 1. 2014	Zahodna Afrika	Mitja Pajek
195	18. 2. 2014	Skrivnostna dežela prijaznih ljudi – Filipini	Matej Košir
196	18. 3. 2014	Sveta Lucija, Martinik in Dominika – Eksotični karibski trio	Igor Fabjan
197	15. 4. 2014	Kirgizistan	Špela Intihar Lara Zgonc

Vir: Arhiv Ljubljanskega geografskega društva.

## Priloga 2: Eno- in dvodnevne ekskurzije Ljubljanskega geografskega društva

DATUM	DESTINACIJA	VODJA	
1	10. 9. 1983	Zgornja Savinjska dolina	Drago Meze, Karel Natek
2	oktober 83	Paški Kozjak	Karel Natek
3	1. 10. 1983	Vitanjsko podolje	Karel Natek
4	7. 4. 1984	Kopitnik	Karel Natek
5	19. 5. 1984	Idrijsko-Cerkljansko hribovje	Peter Habič
6	22. 9. 1984	Od Litije do Čateža	Karel Natek
7	23. 3. 1985	Notranjost Koprškega primorja	Vladimir Drobnjak
8	13. 4. 1985	Zgornje Pokoplje	Anamarija Štivec, Dušan Plut, Matej Gabrovec
9	26. 5. 1985	Bloška planota	Jurij Kunaver, Peter Skoberne
10	23. 6. 1985	Ziljska dolina	Lojze Peterle
11	7. 9. 1985	Bovška kotlina in Kanin	Jurij Kunaver
12	5. 10. 1985	Dobroveljska planota	Milan Natek
13	17. 5. 1986	Istra	Ivan Gams, Aleš Stergar
14	21. 3. 1987	Dolina Glinščice	Jože Žumer
15	11. 4. 1987	Goriška Brda in Kambresko	Branko Pavlin
16	16. 5. 1987	Lisca	Valentina Brečko
17	19. 9. 1987	Pokljuka	Maja Plemelj
18	19. 3. 1988	Slavnik in Dimnice	Jože Žumer
19	9. 4. 1988	Prekmurje in Haloze	Gordana Beltram, Vladimir Bračić
20	14. 5. 1988	Kočevsko	Stane Peterlin, France Šušteršič
21	24. 9. 1988	Fužinske planine	Metod Vojvoda
22	22. 10. 1988	Spodnje Posavje	Milan Natek
23	4. 3. 1989	Koprsko primorje	Jože Žumer
24	15. 4. 1989	Kozjak	Gordana Beltram
25	20. 5. 1989	Rudnik urana Žirovski vrh in Logatec	Dušan Plut, Marjan Bat, Andrej Mihevc, Mitja Bricelj
26	22.-23.3.1989	Krn in Breginjski kot	Drago Kladnik
27	14. 10. 1989	Vzhodno Posavsko hribovje	Karel Natek
28	21. 4. 1990	Suha Krajina	Jernej Zupančič
29	19. 5. 1990	Visoki kraški rob in Vipavska dolina	Branko Pavlin
30	15.-16.9.1990	Zahodne Julijske Alpe in Beneška Slovenija	Drago Kladnik, Jernej Zupančič
31	13. 10. 1990	Mežiška dolina	Metka Špes
32	16.-17.3.1991	Delta Pada	Matej Gabrovec, Jože Žumer
33	13. 4. 1991	Skozi divjino ob srednji Kolpi	Karel Natek
34	18. 5. 1991	Peš ekskurzija od Šentruperta do doline Sopote	Jernej Zupančič
35	22. 6. 1991	Snežna jama pod Raduho	Karel Natek, Andrej Mihevc
36	14. 9. 1991	Pekel, Bloke in Velikolaščanska pokrajina	Anton Ramovš, B. Turk
37	19.-20.10.1991	Avstrijska Koroška	Jernej Zupančič
38	21.-22.3.1992	Porečje Reke - Velike vode	Jože Žumer, Andrej Mihevc
39	23. 5. 1992	Pohod prek Banjšic	Branko Pavlin
40	20. 6. 1992	Jelovica in Jama pod Babjim zobom	Andrej Mihevc s sodelavci
41	12.-13.9.1992	Slovenske Gorice, Prekmurje in Porabje	Ludvik Olas, Igor Žiberna
42	10. 10. 1992	Zgornje Sotelsko in Kozjansko	Igor Bahar
43	7. 11. 1992	Brežiško polje	Milan Natek s sodelavci
44	13. 3. 1993	Zasavje	Bojan Šprogar
45	17. 4. 1993	Mirnska dolina	Maja Topole
46	22.-23.5.1993	Po porečju Soče od izvira do izliva	Jože Žumer
47	5. 6. 1993	Ribniško polje in Kočevski Rog	Ludvik Mihelič, Anton Prelesnik
48	19. 9. 1993	Okolica Črne na Koroškem	Tomaž Verbič
49	16. 10. 1993	Šentviška planota	Darja Kofol
50	26.-27.3.1994	Koprsko primorje	Jože Žumer
51	16. 4. 1994	Kozjansko	Valentina Brečko
52	11. 6. 1994	Pokljuka	Metod Vojvoda
53	24. 9. 1994	Pohorje	Igor Žiberna
54	15. 10. 1994	Idrijsko-Cerkljansko hribovje	Igor Šebenik
55	8. 4. 1995	Spodnje Posavje	Milan Natek
56	20. 5. 1995	Gorjanci in Žumberak	Matej Gabrovec
57	17. 6. 1995	Alpske doline Zgornjega Posočja	Miha Pavšek
58	16. 9. 1995	Trnovski gozd	Darko Ogrin
59	14. 10. 1995	Po poti argonavtov	Andrej Mihevc
60	7. 1. 1996	Pohod prek Slovenije (1. etapa) Sečovelje-Korte-Koper	Matej Gabrovec
61	21. 1. 1996	Pohod prek Slovenije (2. etapa) Koper-Pomjan-Hrastovlje	Matej Gabrovec
62	4. 2. 1996	Pohod prek Slovenije (3. etapa) Hrastovlje-Podpeč-Prešnica	Matej Gabrovec
63	18. 2. 1996	Pohod prek Slovenije (4. etapa) Prešnica-Slavnik-Hrušica	Matej Gabrovec
64	24. 3. 1996	Pohod prek Slovenije (5. etapa) Male Loče-Huje-Kilovče	Matej Gabrovec
65	31. 3. 1996	Pohod prek Slovenije (6. etapa) Kilovče-Silentabor-Pivka	Matej Gabrovec
66	13.-14.4.1996	Slovenske gorice	Matej Gabrovec, Drago Kladnik

DATUM	DESTINACIJA	VODJA	
67	21. 4. 1996	Pohod prek Slovenije (19 etap) Pivka-Velikii Javornik-Cerknica	Matej Gabrovec
68	12. 5. 1996	Pohod prek Slovenije (19 etap) Cerknica-Slivnica-Kurešček	Matej Gabrovec
69	26. 5. 1996	Pohod prek Slovenije (19 etap) Kurešček-Županova jama-Višnja Gora	Matej Gabrovec
70	9. 6. 1996	Pohod prek Slovenije (19 etap) Višnja Gora-Bogensperk-Javorski Pil	Matej Gabrovec
71	15. 6. 1996	Dleskovaška planota	Borut Peršolja
72	30. 6. 1996	Pohod prek Slovenije (19 etap) Javorski Pil-Kum-Zidani Most	Matej Gabrovec
73	15. 8. 1996	Posavsko hribovje	Karel Natek
74	8. 9. 1996	Pohod prek Slovenije (19 etap) Zidani Most-Veliko Kozje-Laško	Matej Gabrovec
75	22. 9. 1996	Pohod prek Slovenije (19 etap) Laško-Resevna-Sentjur	Matej Gabrovec
76	6. 10. 1996	Pohod prek Slovenije (19 etap) Šentjur-Ponikva-Poljčane	Matej Gabrovec
77	20. 10. 1996	Pohod prek Slovenije (19 etap) Poljčane-Jesovec-Rače	Matej Gabrovec
78	3. 11. 1996	Pohod prek Slovenije (19 etap) Rače-Duplek-Zgornja Korena	Matej Gabrovec
79	17. 11. 1996	Pohod prek Slovenije (19 etap) Zgornja Korena-Sveta Trojica-Benedikt	Matej Gabrovec
80	1. 12. 1996	Pohod prek Slovenije (19 etap) Benedikt-Janžev Vrh-Radenci	Matej Gabrovec
81	14.-15.12.1996	Pohod prek Slovenije (19 etap) Radenci-Predanovci-Bokraki-Domanjševci-Hodoš	Matej Gabrovec
82	22. 3. 1997	Kambresko in Sabotin	Branko Pavlin
83	19. 4. 1997	Loški Potok in Dragarska dolina	Ludvik Mihelič
84	7. 6. 1997	Kongresna ekskurzija v zahodni del Gradske lagune	Jože Žumer
85	27. 9. 1997	Relief, kamnine in geološke strukture: Kobansko in Kozjak	Tomaž Verbič
86	18. 10. 1997	Relief, kamnine in geološke strukture: Boč in Rogaška Slatina	Tomaž Verbič
87	8. 11. 1997	Relief, kamnine in geološke strukture: Kraški rob	Tomaž Verbič
88	21. 3. 1998	Aktualna vprašanja slovenskih manjšin: Trst, Gorica (Slovenci v Italiji)	Jernej Zupančič
89	11. 4. 1998	Aktualna vprašanja slovenskih manjšin: Vrba na Koroškem (Slovenci na avstrijskem Koroškem)	Jernej Zupančič
90	23.-24.5.1998	Aktualna vprašanja slovenskih manjšin: Monošter (Slovenci v Porabju)	Jernej Zupančič
91	26. 9. 1998	Terensko spoznavanje prsti v Sloveniji: Ljubljanska kotlina	Franc Lovrenčak
92	24. 10. 1998	Terensko spoznavanje prsti v Sloveniji: Pohorje, Dravsko polje in Slovenske gorice	Ana Vovk Korže
93	21. 11. 1998	Terensko spoznavanje prsti v Sloveniji: Dinarski kras in Kras	Franc Lovrenčak
94	27. 3. 1999	Regionalno-geografske značilnosti posameznih slovenskih regij: Kraško zaledje Krke	Mauro Hrvatini
95	17. 4. 1999	Regionalno-geografske značilnosti posameznih slovenskih regij: Bela krajina	Dušan Plut
96	29. 5. 1999	Regionalno-geografske značilnosti posameznih slovenskih regij: Cerkljansko hribovje	Matej Gabrovec
97	25. 9. 1999	Terensko spoznavanje okoljske problematike izbranih Slovenskih pokrajin: Sava s posebnim ozirom na Pokokrije	Mitja Bricelj
98	16. 10. 1999	Terensko spoznavanje okoljske problematike izbranih Slovenskih pokrajin: Saleška dolina	Emil Šterbenk
99	6. 11. 1999	Terensko spoznavanje okoljske problematike izbranih Slovenskih pokrajin: Apaško polje	Irena Rejec Brancelj
100	25. 3. 2000	Terensko spoznavanje regionalno-geografskih značilnosti izbranih Slovenskih pokrajin: Geografske značilnosti dolin Temenice in Mirne	Marko Koščak
101	15. 4. 2000	Terensko spoznavanje regionalno-geografskih značilnosti izbranih Slovenskih pokrajin: Regionalno-geografski prikaz občine Litija	Karmen Sadar

(nadaljevanje na naslednji strani) &gt;

DATUM	DESTINACIJA	VODJA
102 27. 5. 2000	Terensko spoznavanje regionalno-geografskih značilnosti izbranih Slovenskih pokrajin: Spoznavanje Tržača z okolico	Irena Mrak
103 19. 10. 2000	18. Zborovanje slovenskih geografov: Ekскурzija po Ljubljani	Ana Burnik Kosi
104 19. 10. 2000	18. Zborovanje slovenskih geografov: Antična Ljubljana	Irena Sivec
105 19. 10. 2000	18. Zborovanje slovenskih geografov: Srednjeveška Ljubljana	Martin Horvat
106 19. 10. 2000	18. Zborovanje slovenskih geografov: Plečnikova Ljubljana	Elizabeta Petruša Štrukelj
107 20. 10. 2000	18. Zborovanje slovenskih geografov: Funkcijska zgradba Ljubljane	Mirko Pak
108 20. 10. 2000	18. Zborovanje slovenskih geografov: Socialnogeografska zgradba Ljubljane	Dejan Rebernik
109 20. 10. 2000	18. Zborovanje slovenskih geografov: Regionalna vloga vodnih virov Ljubljanskega polja	Valentina Brečko Grubar, Simon Kušar
110 20. 10. 2000	18. Zborovanje slovenskih geografov: Agrarni elementi v mestu: Zgornja Šiška, Koseze in Podutik	Matej Gabrovec
111 21. 10. 2000	18. Zborovanje slovenskih geografov: Naravovarstveni vidiki Ljubljanskega barja	Karel Natek, Davorin Tome
112 21. 10. 2000	18. Zborovanje slovenskih geografov: Podeželsko zaledje vzhodnega dela Ljubljane	Stanko Pelc, Drago Kladnik
113 21. 10. 2000	18. Zborovanje slovenskih geografov: Geografske značilnosti Velike planine	Miha Pavšek, Borut Peršolja
114 21. 10. 2000	18. Zborovanje slovenskih geografov: Taborska jama	Ingrid Florjanc
115 24. 3. 2001	Spoznavanje problematike obalnih ekosistemov s poudarkom na mokriščih in mednarodnih konvencijah	Gordana Beltram
116 21. 4. 2001	Kras - pokrajine in ljudje	Andrej Mihevc
117 19. 5. 2001	Tolminsko in Bovsko	Jurij Kunaver
118 8. 9. 2001	Plazišče Stožje pod Mangartom	Blaž Komac
119 22. 9. 2001	Tržaški zaliv	Milan Orožen Adamič
120 13. 10. 2001	Blejsko jezero	Irena Rejec Brancelj
121 3. 11. 2001	Kamniška Bistrica	Valentina Brečko Grubar
122 16. 3. 2002	Terensko spoznavanje regionalnogeografskih značilnosti izbranih Slovenskih pokrajin: Regionalna geografija Mirnske doline	Maja Topole
123 20. 4. 2002	Terensko spoznavanje regionalnogeografskih značilnosti izbranih Slovenskih pokrajin: Regionalna geografija Poljanske doline in Žirovske doline z obrobjem	Urška Eniko
124 18. 5. 2002	Terensko spoznavanje regionalnogeografskih značilnosti izbranih Slovenskih pokrajin: Regionalna geografija Kozjanskega	Anton Polšak
125 7. 9. 2002	Terensko spoznavanje gorskih območij v Sloveniji: Tematska pot Konšca	Irena Mrak
126 14.-15.9.2002	Terensko spoznavanje gorskih območij v Sloveniji: Spreminjanje obsega Triglavskega ledenika	Matej Gabrovec
127 12. 10. 2002	Terensko spoznavanje gorskih območij v Sloveniji: Naravnogeografske značilnosti kraške planote Snežnik s poudarkom na reliefnih in fizičnogeografskih značilnostih	Tereza Černigoi, Barbara Požar, Mitja Prelovšek
128 22. 3. 2003	Terensko spoznavanje regionalnogeografskih značilnosti izbranih Slovenskih pokrajin: Notranjsko podolje	Aleš Smrekar
129 12. 4. 2003	Terensko spoznavanje regionalnogeografskih značilnosti izbranih Slovenskih pokrajin: Brkini	Monika Benkovič Krašovec
130 17. 5. 2003	Regionalna geografija Pohorja s poudarkom na fizičnogeografskih značilnostih	Igor Žiberna
131 7. 6. 2003	Dobraški podori (Geomorfološko društvo Slovenije)	Matja Zorn
132 27.-28.9.2003	Kolesarjenje po Matičnem krasu	Nataša Ravbar
133 11. 10. 2003	Suha Krajina - primer »Arhaične« pokrajine v zaledju urbanih središč	Marjan Ravbar
134 8. 11. 2003	Ekскурzija v Zasavje	Katja Klančičar, Naja Marot, Barica Razpotnik, Roman Rozman, Gregor Steklarič
135 20. 3. 2004	Koprsko primorje	Irena Rejec Brancelj
136 17. 4. 2004	Prekmurje	Ana Vovk Korže

DATUM	DESTINACIJA	VODJA
137 22. 5. 2004	Naj tu ostane pragozd - gozdni rezervati na Kočevskem	Tomaž Hartman
138 19.-20.9.2004	S kolesom po Beli krajini (odpadla)	Nenad Jelencič
139 16. 10. 2004	Baška grapa	Srečko Zgaga
140 6. 11. 2004	Bloška planota in Vidovski hribi	Marjeta Jerič
141 19. 3. 2005	Notranja hrvaška Istra	Daniel Bogešič
142 23. 4. 2005	Zagrebska aglomeracija	Vedran Prelogović, Ksenija Bašič
143 21. 5. 2005	Mežimurje	Milan Ilič, Hrvoje Štezak
144 17. 9. 2005	Po sledeh Rupnikove linije	Saša Jereb
145 15. 10. 2005	Laško z okolico	Aleksandra Privšek, Jure Košutnik, Žiga Zorec
146 19. 11. 2005	Savska ravan	Jernej Klemen
147 18. 3. 2006	Zahodna hrvaška Istra	Daniel Bogešič
148 8. 4. 2006	Hrvaško Zagorje	Marjan Biruš
149 12. 5. 2006	Naravne nesreče v Posočju, na odseku med Kobariodom in Ajdoviščino (3. Melikovi dnevi)	Matja Zorn, Blaž Komac, Miha Pavšek, Primož Pipan
150 13. 5. 2006	Žumberška gora	Aleksandar Lukič
151 23. 9. 2006	Pohodna ekскурzija po Smrekovškem pogorju	Martina Pečnik
152 14. 10. 2006	Dolini Sopot in Hinje	Klemen Gostič, Aleš Jesenšek
153 2. 12. 2006	Pomen lokalnih naravnih virov za gospodarski in prostorski razvoj na primeru Goriškega polja, Renških dobrov in Goriškega krasa	Branko Pavlin
154 17. 3. 2007	Severni del Karlovske županije	Neven Bočič
155 14. 4. 2007	Porečje Cabranke	Brigita Gregorčič
156 2. 6. 2007	Čičarija	Daniel Bogešič
157 22. 9. 2007	Solčavsko	Martina Pečnik Herlah
158 20. 10. 2007	Kočevska - med praskami zgodovine in izzivi prihodnosti	Rok Ciglič
159 17. 11. 2007	Obala Tržaškega zaliva med Štivanom in Barkovljami	Andrej Bandelj
160 15. 3. 2008	Reška aglomeracija	Daniel Bogešič
161 14. 4. 2008	Tržaški kras z dolino Glinščice	Andrej Bandelj
162 24. 5. 2008	Trst in slovenstvo	Samo Pahor
163 20. 9. 2008	Pohodniška ekскурzija po Golteh	Martina Pečnik Herlah, Ida Jelenko
164 18. 10. 2008	Podeželje Kopskega primorja - možnosti ponovne oživitve	Tanja Žnidarčič, Mateja Pirman
165 15. 11. 2008	Izviri življenja Rogaske Slatine	Vesna Zagoda Peperko
166 14. 3. 2009	Doberdobski kras in Laško	Andrej Bandelj
167 4. 4. 2009	Jugovzhodna Furlanija	Andrej Bandelj
168 23. 5. 2009	Gorica z okolico	Aldo Rupel
169 12. 9. 2009	Piran in Sečoveljske soline	Lavinia Hočevar
170 10. 10. 2009	Po stezah granicarjev in skozi kamnlome Miljskega polotoka	Franc Malečkar
171 6. 3. 2010	Čedad in dolina Nadiže	Andrej Bandelj
172 10. 4. 2010	Vzhodne Nadiške doline	Andrej Bandelj
173 29. 5. 2010	Južna pobočja Matajurja	Andrej Bandelj
174 12. 6. 2010	Idrija z okolico	Anton Zelenc
175 7. 9. 2010	Ujme v Pokoklju in Zgornji Savinski dolini	Matja Zorn, Blaž Komac, Miha Pavšek, Bojan Erhartič, Primož Gasperič, Manca Volk
176 11. 9. 2010	Velike zveri dinarskih gozdov na Menišiji	Miha Krofel
177 9. 10. 2010	Alpski zid	Grega Žorž
178 6. 11. 2010	Po Tirovski poti in čez Bržanjo v Istro	Franc Malečkar
179 26. 3. 2011	Terske doline	Andrej Bandelj
180 16. 4. 2011	Rezija	Andrej Bandelj
181 14. 5. 2011	Karnija	Andrej Bandelj
182 3. 9. 2011	Dobrovlje in Zadrecka dolina	Martina Pečnik Herlah
183 15. 10. 2011	Breginjski kot	Aljaž Celarc, Tea Erjavec
184 12. 11. 2011	Kostel in Oslinica	Brigita Gregorčič
185 17. 3. 2012	Videm z okolico	Andrej Bandelj
186 21. 4. 2012	Kanalska dolina	Andrej Bandelj
187 19. 5. 2012	Popotresna obnova v Furlaniji	Primož Pipan
188 1. 9. 2012	Dravinjska dolina - dežela učnih poligonov	Ana Vovk Korže
189 6. 10. 2012	Obsotelje in Kozjansko	Magda Grobelšek
190 10. 11. 2012	Pradol in Robidišče	Primož Pipan, Andrej Bandelj
191 6. 4. 2013	Celovec z Gosposvetskih poljem	Andrej Bandelj
192 11. 5. 2013	Beljak in Koroška jezera	Andrej Bandelj
193 8. 6. 2013	Ziljska dolina	Andrej Bandelj
194 7. 9. 2013	Narodni park Nockberge	Jože Mihelič
195 12. 10. 2013	Zahodno Goričko	Martina Košar
196 9. 11. 2013	Trst in njegovo podzemlje	Franc Malečkar
197 10. 5. 2014	Zgodovinski kraji severne Koroške	Andrej Bandelj
198 24. 5. 2014	Djekše z okolico in Velikovce	Andrej Bandelj
199 7. 6. 2014	Karavanke in Rož	Jernej Zupančič

Vir: Arhiv Ljubljanskega geografskega društva.

## Priloga 3: Geografski večeri Ljubljanskega geografskega društva

MESEC	LETO	NASLOV	GOST	USTANOVA	
1	marec	1998	Slovenci v Avstriji	Jernej Zupančič	Inštitut za geografijo
2	april	1998	Geografski atlas za osnovne šole DZS	Drago Perko	Geografski inštitut Antona Melika ZRC SAZU
3	oktober	1998	Slovenija in dileme sonaravnega razvoja	Dušan Plut	Oddelek za geografijo FF UL
4	november	1998	Geografski atlas Slovenije	vodstvo projekta (Jerneja Fridl, Drago Kladnik, Milan Orožen Adamič, Drago Perko)	Geografski inštitut Antona Melika ZRC SAZU
5	marec	1999	Skladni regionalni razvoj v Sloveniji	Ivo Piry	Služba vlade RS za lokalno samoupravo in regionalno politiko
6	april	1999	Študijski program geografije na Filozofski fakulteti Univerze v Ljubljani	Marijan M. Klemenčič	Oddelek za geografijo, FF UL
7	oktober	1999	Kako nastane geografski učbenik	Jurij Senegačnik	Gimnazija Ledina
8	november	1999	Geografija: shematski prikazi (odpovedano)	Marjeta Vidmar, Marjeta Hočevar, Karel Natek	Gimnazija Bežigrad, Škofijska klasična gimnazija, Oddelek za geografijo FF UL
9	marec	2000	Indikatorji v vlogi upravljanja z okoljem in prostorom	Anita Pirc Velkavrh	Ministrstvo za okolje in prostor
10	april	2000	Problematika vstopanja Slovenije v EU na področju varstva okolja	Fedor Černe	Služba vlade za evropske zadeve
11	oktober	2000	Regionalna zemljepisna imena v Sloveniji	Jurij Mlinar	Geodetska uprava Republike Slovenije
12	november	2000	Komisija za standardizacijo zemljepisnih imen in njena mednarodna dejavnost (odpovedano)	Milan Orožen Adamič	Geografski inštitut Antona Melika ZRC SAZU
13	marec	2001	Procesi preobrazbe slovenskega podeželja	Marko Koščak	Ministrstvo za gospodarstvo
14	april	2001	Strukturna kmetijska politika Evropske zveze in učinki na slovensko kmetijstvo in pokrajino	Tomaž Cunder	Kmetijski inštitut Slovenije
15	oktober	2001	Razvoj sistema integralnih digitalnih informacij o vodah Slovenije (Eurowaternet Slovenije ali EWN-SI) z uporabo koncepta EEA - EUROWATERNET	Lidija Globevnik	Fakulteta za gradbeništvo in geodezijo UL
16	november	2001	Mednarodne konvencije o urejanju in varstvu voda	Mitja Bricelj	Ministrstvo za okolje in prostor
17	marec	2002	Via Alpina	Jože Rovani, Danilo Sbrizaj	Planinska zveza Slovenije
18	april	2002	Alpska konvencija	Vilbald Premzl, Milan Naprudnik	Svet za varstvo okolja RS, CIPRA Slovenija
19	oktober	2002	Nova spoznanja o visokogorskih jezerih v Julijskih Alpah	Anton Brancelj	Nacionalni inštitut za biologijo
20	november	2002	Predvideni razvoj gorskih območij Gorenjske in Goriške statistične regije	Slavka Zupan, Rosana Ščančar	BSC Kranj, Posoški razvojni center
21	marec	2003	Dejavniki skladnega regionalnega razvoja v predvideni (možni) pokrajinski ureditvi Slovenije	Marjan Ravbar	Geografski inštitut Antona Melika ZRC SAZU
22	april	2003	Slovensko kmetijstvo po vstopu v Evropsko zvezo	Tomaž Cunder	Kmetijski inštitut Slovenije
23	oktober	2003	Problematika kmetijskega obremenjevanja okolja v Sloveniji	Irena Rejec Brancelj	Agencija RS za okolje
24	november	2003	»Trajnostni« ali »sonaravni« razvoj	Dušan Plut	Oddelek za geografijo FF UL
25	marec	2004	Sodelovanje med vlado Republike Slovenije in nevladnimi organizacijami	Fedor Černe	Služba vlade za evropske zadeve
26	april	2004	Šolska geografija ob skorajšnjem vstopu Slovenije v Evropsko unijo	Igor Lipovšek	Zavod Republike Slovenije za šolstvo
27	oktober	2004	Slovenska mokrišča, njihove značilnosti in pomen	Gordana Beltram	Ministrstvo za okolje in prostor
28	november	2004	Regionalni vidiki upravljanja z vodnimi viri Slovenije	Mitja Bricelj	Ministrstvo za okolje, prostor in energijo
29	marec	2005	Kako je pa tebi ime?	Tina Žnidaršič	Statistični urad Republike Slovenije
30	april	2005	Prostorsko planiranje na regionalni ravni	Helena Solar	Ministrstvo za okolje, prostor in energijo
31	maj	2005	Izjemne podnebno-ledeniške spremembe na Antarktiki	Peter Skvarča	Inštitut za Antarktiko (Argentina)
32	oktober	2005	Naravne nesreče v Sloveniji	Milan Orožen Adamič	Geografski inštitut Antona Melika ZRC SAZU
33	november	2005	Geografski učinki vremenskih ujm v slovenskih pokrajinah	Karel Natek	Oddelek za geografijo FF UL
34	marec	2006	Pogled geografa na mejno problematiko med Slovenijo in Hrvaško	Damir Josipovič	Geografski inštitut Antona Melika ZRC SAZU
35	april	2006	Razvojne perspektive in dileme koroških Slovencev	Jernej Zupančič	Oddelek za geografijo FF UL
36	oktober	2006	Geografski prostor in vojna	Vladimir Prebilič	Katedra za obramboslovje FDV UL
37	november	2006	Uporaba GIS-a v vojaški geografiji	Aleš Florjanc	Ministrstvo za obrambo
38	marec	2007	Izvajanje resolucije o prometni politiki RS	Fedor Černe	Sektor za prometno politiko Ministrstva za promet
39	april	2007	Ljubljana - mesto po meri avtomobilov ali ljudi?	Aljaž Plevnik	Urbanistični inštitut RS
40	oktober	2007	Natura 2000 - priložnost ali zabloda	Peter Skoberne	Ministrstvo za okolje in prostor
41	november	2007	Prihodnost Triglavskega narodnega parka	Marjeta Keršič Svetel	Koalicija nevladnih in strokovnih organizacij za ohranitev TNP
42	marec	2008	Turizem - pomembna razvojna dejavnost Slovenije	Majda Dekleva	Turistično-gostinska zbornica Slovenije
43	april	2008	Zimsko-športni turistični produkt prihodnosti - nabiranje regrata?	Katja Vrtačnik Garbas	Oddelek za geografijo FF UL
44	oktober	2008	Trendi spraminjanja višine in trajanja snežne odeje v Sloveniji	Igor Žiberna	Oddelek za geografijo FF UM
45	november	2008	Podnebne spremembe in nacionalna varnost	Lučka Kajfež Bogataj	Biotehnična fakulteta UL
46	marec	2009	Socialno-ekonomski vidiki vrtničarstva v Ljubljani	Aleš Smrekar	Geografski inštitut Antona Melika ZRC SAZU
47	april	2009	Tla ljubljanskih vrtičkov, onesnaženost, vsebnost hranil ter potencialni vplivi na okolje in zdravje meščanov	Borut Vrščaj	Kmetijski inštitut Slovenije
48	oktober	2009	Invazivne drevesne vrste v Sloveniji	Robert Brus	Oddelek za gozdarstvo BF UL
49	november	2009	Velike zveri v Sloveniji	Miha Krofel	Biotehnična fakulteta UL
50	marec	2010	Digitalna fotografija – možnosti uporabe	Matjaž Intihar	e-Fotografija
51	april	2010	Digitalna kartografija na vsakem (geografem) računalniku	Blaž Repe	Oddelek za geografijo FF UL
52	oktober	2010	Okoljevarstveni vidiki slovenske energetike	Dušan Plut	Oddelek za geografijo FF UL
53	november	2010	Jedrska energija danes in jutri: nepogrešljiv globalni vir električne energije	Leon Cizelj	Institut Jožef Stefan

(nadaljevanje na naslednji strani) &gt;

MESEC	LETO	NASLOV	GOST	USTANOVA	
54	marec	2011	Avtorska pravica - med teorijo in prakso	Jaka Repanšek	Fakulteta za informacijske studije v Novem mestu
55	april	2011	Prostorski podatki - kje, kako in zakaj?	Aleš Veršič	Agencija RS za okolje
56	oktober	2011	Razvoj gozdov in izzivi gozdarstva Slovenije v 21. stoletju	Jurij Diaci	Oddelek za gozdarstvo BF UL
57	november	2011	Intimne podrobnosti življenja slovenskih medvedov kot jih razkrivajo sateliti	Klemen Jerina	Oddelek za gozdarstvo BF UL
58	marec	2012	Mestno načrtovanje po meri ljudi	Blaž Lokar	ZaMestoPoDveh
59	april	2012	Ljubljanska kolesarska mreža: Fenomen urbanega kolesarjenja	Andrej Klemenc	Ljubljanska kolesarska mreža
60	oktober	2012	Pogled na sušo od blizu in daleč	Andreja Sušnik	Agencija RS za okolje
61	november	2012	Geografski vidiki poplav v Sloveniji	Karel Natek	Oddelek za geografijo FF UL
62	marec	2013	Jama Bestažovca in njene neolitske slike	Andrej Mihevc, Anton Velušček	Inštitut za raziskovanje krasa, Inštitut za arheologijo ZRC SAZU
63	april	2013	Izjemno bogastvo podzemeljskega živalstva Dinaridov - izziv za raziskovanje in varstvo	Maja Zagmajster	Biotehnična fakulteta UL
64	oktober	2013	Svetlobno onesnaženje	Matic Smrekar	Astronomsko društvo Labod
65	november	2013	Pozor! Kamenje pada! (Padci teles na Zemljo in njihov vpliv na življenje)	Igor Žiberna	Oddelek za geografijo FF UM
66	marec	2014	Ali je kmetijstvo v Sloveniji trajnostno naravnano?	Barbara Lampič, Tomaž Cunder	Oddelek za geografijo FF UL; Kmetijski inštitut Slovenije
67	marec	2014	Aktualni naravni dogodki: visoke vode na kraških poljih in žled	Andrej Mihevc, Iztok Sinjur	Inštitut za raziskovanje krasa ZRC SAZU, Zavod za gozdove Slovenije
68	april	2014	Trajnostne in netrajnostne samotne kmetije v 17. stoletju: na primeru Zgornje Savinjske doline	Žiga Zwitter	Oddelek za zgodovino FF UL
69	junij	2014	Ukrajinska kriza	Jernej Zupančič	Oddelek za geografijo FF UL

Vir: Arhiv Ljubljanskega geografskega društva.

## Priloga 4: Člani Izvršnih odborov Ljubljanskega geografskega društva

LETO	PRESEDNIK	PODPRESEDNIK	REFERENT ZA EKSKURZIJE	REFERENT ZA PREDAVANJA	REFERENT ZA GEOGRAFSKE VEČERE	BLAGAJNIK	TAJNIK	KARTOGRAF IN REFERENT ZA ZALOŽNIŠTVO	PREDSTAVNIK UČITELJEV GEOGRAFIJE	REFERENT ZA KRATKE EKSKURZIJE
1984	Matjaž Jeršič		Matej Gabrovce	Matjaž Puc	/	Maja Umek	Marjan Bat		Martina Kosec	/
1985	Matjaž Jeršič		Matej Gabrovce	Matjaž Puc	/	Maja Umek	Marjan Bat	/	Martina Kosec	/
1986	Matjaž Jeršič		Aleš Stergar	Matjaž Puc	/	Maja Umek	Marjan Bat	/	Divna Ognjanović	/
1987	Karel Natek		Matej Gabrovce	Mitja Bricelj	/	?	Drago Perko	/	Divna Ognjanović	/
1988	Karel Natek		Matej Gabrovce	Mitja Bricelj	/	?	Drago Perko	/	Divna Ognjanović	/
1989	Karel Natek		Matej Gabrovce	Mitja Bricelj	/	?	Drago Perko	/	Divna Ognjanović	/
1990	Karel Natek		Matej Gabrovce	Mitja Bricelj	/	?	Drago Perko	/	Divna Ognjanović	/
1991	Matej Gabrovce		Jernej Zupančič	Branko Pavlin	/	Irena Rejec Brancelj	Ida Knez	/	Igor Lipovšek	/
1992	Matej Gabrovce		Jernej Zupančič	Branko Pavlin	/	Irena Rejec Brancelj	Ida Knez	/	Igor Lipovšek	/
1993	Matej Gabrovce		Mauro Hrvatin	Branko Pavlin	/	Igor Šebenik	Ida Knez	/	Alenka Dragoš	/
1994	Matej Gabrovce		Mauro Hrvatin	Branko Pavlin	/	Igor Šebenik	Ida Knez	/	Alenka Dragoš	/
1995	Matej Gabrovce		Mauro Hrvatin	Valentina Brečko	/	Igor Šebenik	Dejan Cigale	/	Alenka Dragoš	/
1996	Matej Gabrovce		Mauro Hrvatin	Valentina Brečko	/	Barbara Lampič	Dejan Cigale	/	Alenka Dragoš	/
1997	Irena Rejec Brancelj		Marjeta Hočevar	Valentina Brečko	Aleš Smrekar	Barbara Lampič	Dejan Cigale	/	Maja Besednjak	/
1998	Irena Rejec Brancelj		Marjeta Hočevar	Valentina Brečko	Aleš Smrekar	Mimi Urbanc	Dejan Cigale	/	Maja Besednjak	/
1999	Irena Rejec Brancelj		Urška Eniko	Irena Mrak	Aleš Smrekar	Mimi Urbanc	Dejan Cigale	/	Maja Besednjak	/
2000	Irena Rejec Brancelj		Urška Eniko	Irena Mrak	Aleš Smrekar	Mimi Urbanc	Blaž Repe	/	Maja Besednjak	/
2001	Aleš Smrekar		Simon Kušar	Blaž Komac	Monika Benkovič	Mimi Urbanc	Blaž Repe	/	Jernej Klemen	/
2002	Aleš Smrekar		Simon Kušar	Blaž Komac	Monika Benkovič	Mimi Urbanc	Blaž Repe	/	Jernej Klemen	/
2003	Aleš Smrekar		Simon Kušar	Blaž Komac	Monika Benkovič	Katja Vintar	Blaž Repe	Mimi Urbanc	Jernej Klemen	/
2004	Aleš Smrekar		Simon Kušar	Blaž Komac	Monika Benkovič	Katja Vintar	Blaž Repe	Mimi Urbanc	Jernej Klemen	/
2005	Katja Vintar Mally	Aleš Smrekar	Primož Pipan	Staša Mesec	Monika Benkovič Krašovec	Simon Kušar	Blaž Repe	Boštjan Rogelj	Jernej Klemen	/
2006	Katja Vintar Mally	Aleš Smrekar	Primož Pipan	Staša Mesec	Monika Benkovič Krašovec	Simon Kušar	Naja Marot	Boštjan Rogelj	Jernej Klemen	/
2007	Katja Vintar Mally	Blaž Repe	Primož Pipan	Staša Mesec	Bojan Erhartič	Simon Kušar	Naja Marot	Boštjan Rogelj	Jernej Klemen	Primož Pipan
2008	Katja Vintar Mally	Blaž Repe	Primož Pipan	Katarina Polajnar	Bojan Erhartič	Simon Kušar	Naja Marot	Boštjan Rogelj	Jernej Klemen	Primož Pipan
2009	Blaž Repe	Katja Vintar Mally	Primož Pipan	Katarina Polajnar	Bojan Erhartič	Simon Kušar	Tajan Trobec	Rok Ciglič	Jernej Klemen	Primož Pipan
2010	Blaž Repe	Katja Vintar Mally	Primož Pipan	Katarina Polajnar	Bojan Erhartič	Simon Kušar	Tajan Trobec	Rok Ciglič	Jernej Klemen	Primož Pipan
2011	Blaž Repe	Bojan Erhartič	Primož Pipan	Jani Kozina	Tanja Koželj	Manca Volk	Tajan Trobec	Rok Ciglič	Jernej Klemen	Primož Pipan
2012	Blaž Repe	Bojan Erhartič	Primož Pipan	Jani Kozina	Jernej Tiran	Manca Volk	Tajan Trobec	Rok Ciglič	Jernej Klemen	/
2013	Bojan Erhartič	Blaž Repe	Primož Pipan	Jani Kozina	Tanja Koželj	Lucija Lapuh	Tajan Trobec	Rok Ciglič	Jernej Klemen	Jernej Tiran
2014	Primož Pipan	Blaž Repe	Peter Kumer	Jani Kozina	Tanja Koželj	Lucija Lapuh	Tajan Trobec	Rok Ciglič	Rok Godec	Jernej Tiran

Viri in literatura: Arhiv Ljubljanskega geografskega društva, Žnidarčič 2005, Dragoš 2014, Lipovšek 2014.



## Priloga 5: Publikacije Ljubljanskega geografskega društva

ZALOŽBA	NASLOV	LETO	ZBIRKA	ŠTEVLO		ISSN	AVTOR(JI)	UREDNIKOVANJE	KARTOGRAFIJA
				STRANI	ISBN				
LGD	Portugalska 1991	1991	samostojna izdaja	29			Alenka Dragoš, Eva Jeler Fegeš, Jurij Senegačnik, Jernej Zupančič		
LGD	Sardinija 1992 : vodniček po ekskurziji LGD	1992	samostojna izdaja	20			Jurij Senegačnik		
LGD	Pribaltske države	1993	samostojna izdaja	27			Jurij Senegačnik		
LGD	Albanija 1994 : vodnik po ekskurziji Ljubljanskega geografskega društva	1994	samostojna izdaja	49			Jurij Senegačnik		
LGD	Irska	1997	Vodniki Ljubljanskega geografskega društva. Evropa	63	961-6050-02-8		Colin Thomas, Matej Gabrovce, Veronika Rot		Jerneja Fridl
LGD	Sirija	1998	Vodniki Ljubljanskega geografskega društva. Azija	80	961-6050-02-8	/	Anton Brancelj, Matej Gabrovce, Marjeta Hočevar, Biserka Jagodič, Matjaž Mihelčič, Irena Rejec Brancelj, Veronika Rot Gabrovce, Mirsad Skorupan, Matej Trpin, Jože Žumer	Matej Gabrovce	Mirsad Skorupan
LGD	Kozjak, Rogaška Slatina in Boč, Kraški rob	1999	Vodniki Ljubljanskega geografskega društva. Evropa	35		1408-6395	Tomaž Verbič, Matjaž Reisner, Zdenka Feljčjan	Matej Gabrovce, Marjeta Hočevar	Jerneja Fridl
LGD	Iran	2000	Vodniki Ljubljanskega geografskega društva. Azija	70		1408-6409	Anton Brancelj, Martin Detela, Borut Drobnyak, Urška Eniko, Matej Gabrovce, Biserka Jagodič, Antonija Libersar, Matjaž Mihelčič, Mitja Pušnik, Irena Rejec Brancelj, Peter Repolusk, Veronika Rot Gabrovce, Marjeta Vidmar	Matej Gabrovce	Peter Frantar
LGD, ZRC	Slovenija	2003	Vodniki Ljubljanskega geografskega društva. Evropa	106	961-6500-35-X	1408-6395	Matej Gabrovce, Irena Mrak, Mitja Prelovšek, Tereza Černigoj, Barbara Požar, Urška Eniko, Maja Topole, Anton Polšak, Blaž Komac	Drago Kladnik	znano: Jerneja Fridl, Mitja Prelovšek, Maja Topole, Anton Polšak, Blaž Komac
LGD, ZRC	Bolgarija	2003	Vodniki Ljubljanskega geografskega društva. Evropa	70	961-6358-96-0	1408-6395	Monika Benkovič	Drago Kladnik	Iztok Sajko
LGD, ZRC	Kirgizistan	2004	Vodniki Ljubljanskega geografskega društva. Azija	82	961-6500-47-3	1408-6409	Matej Gabrovce, Simon Kušar, Matjaž Mihelčič, Irena Mrak, Irena Rejec Brancelj, Jernej Zupančič	Drago Kladnik	Mitja Prelovšek
LGD, ZRC	Slovenija II	2005	Vodniki Ljubljanskega geografskega društva. Evropa	104	961-6500-97-X		Nataša Ravbar, Monika Benkovič Krašovec, Aleš Smrekar, Marjan Ravbar, Naja Marot, Matija Zorn	Drago Kladnik	Boštjan Rogelj
LGD, ZRC	Maroko	2005	Vodniki Ljubljanskega geografskega društva. Afrika	92	961-6500-98-8	1854-9233	Katja Vintar Mally	Drago Kladnik	Boštjan Rogelj
LGD, ZRC	Slovenija III	2006	Vodniki Ljubljanskega geografskega društva. Evropa	105	961-6568-28-0		Ana Vovk Korže, Nenad Jelenčič, Tomaž Hartman, Marjeta Jerič, Srečko Zgaga, Irena Rejec Brancelj	Drago Kladnik	Boštjan Rogelj
LGD, ZRC	Ciper	2007	Vodniki Ljubljanskega geografskega društva. Azija	94	978-961-6568-93-7	1408-6409	Monika Benkovič Krašovec	Drago Kladnik	Boštjan Rogelj
LGD, ZRC	Slovenija IV	2007	Vodniki Ljubljanskega geografskega društva. Evropa	127	978-961-254-024-1	1408-6395	Matija Zorn, Blaž Komac, Miha Pavšek, Primož Pipan, Branko Pavlin, Saša Jereb, Jernej Klemen, Martina Pečnik, Aleksandra Privšek, Jure Košutnik, Žiga Zorec, Klemen Gostič	Drago Kladnik	Boštjan Rogelj
LGD, ZRC	Zamejska Hrvaška	2008	Vodniki Ljubljanskega geografskega društva. Evropa	188	978-961-254-066-1	1408-6395	Ksenija Bašič, Marijan Biruš, Neven Bočič, Daniel Bogešič, Brigita Gregorčič, Milan Ilič, Aleksandar Lukič, Vedran Prelogovič, Hrvoje Šlezak	Drago Kladnik	Boštjan Rogelj
LGD, ZRC	Libija	2008	Vodniki Ljubljanskega geografskega društva. Afrika	114	978-961-254-098-2		Matjaž Napokoj	Drago Kladnik	Boštjan Rogelj
LGD, ZRC	Jemen	2009	Vodniki Ljubljanskega geografskega društva. Azija	154	978-961-254-151-4	1408-6409	Bojan Erhartič	Drago Kladnik	Rok Ciglič
LGD, ZRC	Tržaško in Goriško	2010	Vodniki Ljubljanskega geografskega društva. Evropa	136	978-961-254-184-2	1408-6395	Andrej Bandelj, Samo Pahor, Aldo Rupel	Drago Kladnik	Rok Ciglič, Andrej Bandelj
LGD, ZRC	Maroko (2. natis)	2010	Vodniki Ljubljanskega geografskega društva. Afrika	96	978-961-254-220-7		Katja Vintar Mally	Drago Kladnik	Boštjan Rogelj, Rok Ciglič
LGD, ZRC	Šrilanka	2011	Vodniki Ljubljanskega geografskega društva. Azija	179	978-961-254-262-7	1408-6409	Matjaž Napokoj	Drago Kladnik	Rok Ciglič
LGD, ZRC	Slovenija V	2011	Vodniki Ljubljanskega geografskega društva. Evropa	151	978-961-254-308-2	1408-6395	Vesna Zagoda Peperko, Martina Pečnik Herlah, Rok Ciglič, Anton Zelenc, Franc Malečkar, Tanja Žnidaršič, Mateja Pirman, Lavinia Hočevar	Drago Kladnik	Rok Ciglič
LGD, ZRC	Tržaško in Goriško (2. natis)	2012	Vodniki Ljubljanskega geografskega društva. Evropa	136	978-961-254-184-2	1408-6395	Andrej Bandelj, Samo Pahor, Aldo Rupel	Drago Kladnik	Rok Ciglič, Andrej Bandelj
LGD, ZRC	Kalifornija	2012	Vodniki Ljubljanskega geografskega društva. Amerika	210	978-961-254-361-7	2232-5522	Blaž Repe, Robert Brus	Drago Kladnik	Rok Ciglič
LGD, ZRC	Slovenija VI	2012	Vodniki Ljubljanskega geografskega društva. Evropa	142	978-961-254-395-2	1408-6395	Franc Malečkar, Aljaž Celarc, Tea Erjavec, Miha Krofel, Grega Zorž, Brigita Gregorčič, Martina Pečnik Herlah, Matija Zorn	Drago Kladnik	Rok Ciglič
LGD, ZRC	Videmsko	2014	Vodniki Ljubljanskega geografskega društva. Evropa	210	978-961-254-677-9	1408-6395	Andrej Bandelj, Primož Pipan	Drago Kladnik	Rok Ciglič, Andrej Bandelj
LGD, ZRC	Ljubljana: geografija mesta	2000	/	297	961-6358-19-7	/	več avtorjev	Matej Gabrovce, Milan Orožen Adamič	

## Priloga 6: Večdnevne ekskurzije in odprave Ljubljanskega geografskega društva v tujino

LETO	DESTINACIJA	VODJA	
1	1984	Liparski otoki	Karel Natek
2	1985	Krf, Epir, grški del Makedonije	Matej Gabrovec
3	1986	Dunaj (v sodelovanju z Avstrijskim geografskim društvom)	Aleš Stergar
4	1987	Turčija	Mitja Bricelj
5	1988	Pireneji	Drago Kladnik, Jurij Senegačnik
6	1989	Jordanija, Sinajski polotok, Izrael	Matej Gabrovec
7	1990	Škotska	Jurij Senegačnik
8	1990	Nepal in Šrilanka	Mitja Bricelj, Matej Gabrovec
9	1990	Prokletije	Karel Natek, Srdjan Belij
10	1991	Vzhodna Afrika in Sejšeli	Matej Gabrovec, Drago Kladnik
11	1991	Portugalska, Španija	Jurij Senegačnik, Jernej Zupancič
12	1991	Camarque	Biserka Jagodič
13	1991	Šar planina (odpovedana)	Karel Natek
14	1991	Svalbard	Igor Drnovšek
15	1992	Sardinija	Jurij Senegačnik
16	1992	Genova (Kolombova razstava)	Bibijana Mihevc, Matej Gabrovec
17	1992	Združene države Amerike	Anton Gosar, Marko Krevs
18	1993	Pribaltske države	Jurij Senegačnik
19	1993	Švica (v sodelovanju z švicarskimi geografi)	Majda Dekleva
20	1994	Albanija	Jurij Senegačnik, Matej Gabrovec
21	1995	Belgija	Gordana Beltram
22	1996	Moldavija	Matej Gabrovec
23	1997	Irska	Colin Thomas, Matej Gabrovec
24	1998	Sirija	Matej Gabrovec, Mirsad Skorupan
25	1999	Boston in Pacifiški obod	Anton Gosar
26	1999	Nemčija (odpovedana)	Urška Eniko
27	2000	Iran	Matej Gabrovec
28	2001	Danska (odpovedana)	Anita Pirc Velkavrh
29	2002	Bolgarija	Monika Benkovič Krašovec
30	2003	Kirgizistan	Irena Mrak
31	2004	Maroko	Tomaž Pšenica
32	2005	Ciper	Tomaž Pšenica
33	2006	Romunija (odpovedano)	Primož Pipan
34	2007	Libija	Matjaž Napokoj
35	2008	Jemen	Bojan Erhartič
36	2009	Šrilanka	Matjaž Napokoj
37	2010	Kalifornija	Blaž Repe, Robert Brus
38	2011	severni Pakistan	Irena Mrak
39	2012	Mjanmar (Burma)	Minka Kahrič
40	2013	Japonska (odpovedano)	Jernej Klemen
41	2014	Armenija in Gruzija	Matej Juvan

Vir: Arhiv Ljubljanskega geografskega društva.

Opomba 1: Z barvo označene ekskurzije so bile odpovedane, kljub temu, da so bile načrtovane in pripravljene. Ekskurzija na Šar Planino je odpadla zaradi razmer ob osamosvojitvi Slovenije, ostale ekskurzije pa so odpadle zaradi premajhnega števila prijav.

Opomba 2: 1991 je bila organizirana geografska odprava v Vzhodno Afriko z vzponom na Kilimandžaro (vodji Matej Gabrovec in Drago Kladnik) in 1992 v Zahodno Afriko (vodja Matej Gabrovec) v katerih je LGD sodeloval samo formalno, ni pa dal pobude in razpisa za udeležbo.

## Priloga 7: Šolske ekskurzije, ki so ali so bile v katalogu Ljubljanskega geografskega društva

DESTINACIJA	VODJA
1 Savska ravan	Jernej Klemen
2 Geografske značilnosti Ljubljanskega barja in ogroženost pokrajine zaradi naravnih nesreč	Miha Pavšek, Bojan Erhartič
3 Julijci	Peter Frantar
4 Tržič z okolico	Irena Mrak
5 Ledenik »od glave do pete«	Miha Pavšek
6 Kraška Ljubljaniča	Aleš Smrekar
7 Slovenska Istra – flišno gričevje	Mimi Urbanc
8 Kraška Istra	Mimi Urbanc
9 Zasavje	Simon Kušar, Naja Marot
10 Spodnje Posavje	Katja Vintar Mally
11 Šaleška dolina	ERICO Velenje
12 Velikolaščanska pokrajina in Ribniško polje	Ludvik Mihelič
13 Kozjansko	Jernej Klemen
14 Trnovski gozd	Bojan Erhartič
15 Prekmurje	Simon Kušar
16 Ljubljansko polje	Aleš Smrekar
17 Po poteh slovenske naravne in kulturne dediščine (štirje sklopi)	Marko Košak

Vir: Arhiv Ljubljanskega geografskega društva.

## Priloga 8: Kratke ekskurzije Ljubljanskega geografskega društva

DATUM	DESTINACIJA	KRAJ	VODJA
1. 12. 2. 2007	Kontrola zračnega prometa Slovenije	Ljubljana	Erik Mrak, Kontrola zračnega prometa Slovenije d.o.o.
2. 5. 3. 2007	Železniški muzej Slovenskih železnic	Ljubljana	Mladen Bogič, Železniški muzej Slovenskih železnic
3. 2. 4. 2007	Predor Šentvid v gradnji	Ljubljana	Milan Črepišek, DARS
4. 2. 2. 2008	Civilni del Aerodroma Ljubljana	Zgornji Brnik	Igor Krušič, Aerodrom Ljubljana d.d.
5. 25. 2. 2008	Nadzorni center DARS Kozina, viadukt Črni Kal	Kozina	np
6. 15. 2. 2009	Ogled Plečnikove Ljubljane	Ljubljana	Peter Krečič, Muzej za arhitekturo in oblikovanje
7. 2. 3. 2009	Termoelektrarna toplotna Ljubljana	Ljubljana	np
8. 21. 5. 2009	Ljubljanski botanični vrt	Ljubljana	Blaž Repe, Oddelek za geografijo Filozofske fakultete Univerze v Ljubljani
9. 22. 2. 2010	Rovi iz 2. svetovne vojne pod starim Kranjem	Kranj	np
10. 27. 2. 2010	Ogled Plečnikove Ljubljane zunaj strogega mestnega središča	Ljubljana	Peter Krečič, Muzej za arhitekturo in oblikovanje
11. 17. 5. 2010	Ljubljanske Žale	Ljubljana	Peter Krečič, Muzej za arhitekturo in oblikovanje
12. 26. 2. 2011	Ljubljanske Žale	Ljubljana	Martin Šuštersič, TIC Ljubljana
13. 20. 4. 2013	Spominski park Navje	Ljubljana	Peter Krečič, Muzej za arhitekturo in oblikovanje
14. 15. 5. 2013	Po sledeh rimske Emone	Ljubljana	Marjeta Šašel Kos, Inštitut za arheologijo ZRC SAZU
15. 27. 9. 2013	Kolo, 5200 let (voden ogled razstave v Mestnem muzeju)	Ljubljana	Anton Velušček, Inštitut za arheologijo ZRC SAZU
16. prestavljena zaradi slabega vremena	Ogled nočnega neba na Observatoriju Javornik	Črni Vrh	Rok Vidmar, Astronomsko društvo Javornik
17. 12. 4. 2014	Pot ob reki Iški – »Oključ«	Ljubljansko barje	Aleš Smrekar, Jernej Tiran, Geografski inštitut Antona Melika ZRC SAZU
18. 16. 5. 2014	Arhitektura 20. stoletja v Ljubljani	Ljubljana	Katarina Metelko, Muzej za arhitekturo in oblikovanje

Vir: Arhiv Ljubljanskega geografskega društva. Opomba: np - ni podatkov.

## Priloga 9: Zbirke diapozitivov Ljubljanskega geografskega društva

LETO IZDAJE	NASLOV	AVTOR (AVTORJI) BESEDIL	AVTOR (AVTORJI) FOTOGRAFIJ
1 1993	Slovenija z zamejstvom I	Jurij Senegačnik, Zarko Tomšič	Jurij Senegačnik, Matej Gabrovec, Zarko Tomšič, Alenka Dragoš, Eva Jeler Fegeš
2 1995	Azija	Drago Kladnik, Karel Natek, Darja Resnik, Mirsad Skorupan, Marjeta Vidmar	Matej Gabrovec, Bojan Breclj, Mitja Bricelj, Arne Hodalič, Drago Kladnik, Boris Košorok, Tomo Kriznar, Andrej Mihevc, Karel Natek, Jani Pintarič, Iztok Skok, Mirsad Skorupan, Andrej Strmecki, Igor Šebenik, Roman Šimec, Miran Šubelj Sagmeister
3 1997	Afrika	Drago Balajc, Matej Gabrovec, Drago Kladnik, Milan Orožen Adamič, Jurij Senegačnik, Marjeta Vidmar	Matej Gabrovec, Darko Bencik, Bojan Breclj, Mitja Bricelj, Drago Kladnik, Janin Klemenčič, Andrej Mihevc, Milan Orožen Adamič, Jurij Senegačnik, Mirsad Skorupan, Andrej Strmecki, Roman Šimec, Miran Šubelj Sagmeister, Metod Vojvoda
4 1997	Severna Amerika	Borut Drobniak, Matej Gabrovec, Anton Gosar, Drago Kladnik	Darko Bencik, Bojan Breclj, Borut Drobniak, Eva Jeler Fegeš, Matej Gabrovec, Rado Genorio, Anton Gosar, Drago Kladnik, Stane Klemenc, Roman Šimec, Metod Vojvoda
5 1997	Zemeljsko površje: oblike in geomorfni procesi	Bibijana Mihevc, Marko Krevs, Marjeta Natek, Jože Žumer	Marjeta Natek, Matjaž Cunder, Matej Gabrovec, Urban Golob, Janja Hajna, Marko Krevs, Andrej Mihevc, Karel Natek, Darko Ogrin, Mirsad Skorupan, Miran Šubelj Sagmeister, Jože Žumer
6 1999	Latinska Amerika	Drago Kladnik, Irena Rejec Brancelj, Marjeta Hočevar, Barbara Lampič, Darja Resnik Debevc, Roman Šimec, Jože Žumer	Metod Vojvoda, Darko Bencik, Irena Rejec Brancelj, Bojan Breclj, Jani Kamenik, Stane Klemenc, Barbara Lampič, Jurij Senegačnik, Zvone Šeruga, Roman Šimec, Blaž Telban, Mimi Urbanc, Jože Žumer
7 1999	Avstralija, Oceanija in polarna območja	Matej Gabrovec, Marjeta Hočevar, Andrej Černe, Matjaž Napokoj	Matej Gabrovec, Andrej Černe, Stane Klemenc, Matjaž Napokoj, Marjeta Natek, Zvone Šeruga, Metod Vojvoda

Vir: Arhiv Ljubljanskega geografskega društva.





Leningrad



Mukačevo



Talin



Lviv

## S POTI

Spet tu je maj, spet vračam  
se s poti po svetu.  
Tam kjer bili smo –  
kostanj ni še v cvetu.  
Tamkaj prihodnost  
še v popkih sanja,  
a žal spomin ga – mora –  
prejšnjih let preganja.

Karpatov revnih krajev  
slike pred očmi  
in bednih mest beračev prosijo oči.  
Za marko stezajo otroške se dlani,  
v alkoholu tamkaj krajše so noči.

Na drugi strani pa  
ponosna mesta stara,  
kipeče se v nebo poganja katedrala.  
V les oblečena je ljubka baltska hiša,  
lase peščinam Kose veter meša.

Na tisoč sonc iz jezerc nas pozdravlja,  
v neskončnost belih brez izginja tajga.  
V zrcalu baltskem Peterburg se ogleduje,  
vsak most, vsak trg mi svojo  
zgodbo izpričuje.

In ko se vračam proti svoji domovini  
z vtisi prepojena in s spomini  
ob cesti bezeg cvete, topol šelesti ...  
zaprem oči ... in vem, da tudi  
tam enkrat vzcveti.

Petra Vencelj



Leningrad



(z ekskurzije LGD v mlade  
dežele ob Baltiku, 3. 5. 1993)

Foto: Matej Gabrovec

Kurska kosa



Riga

