

Narodna in univerzitetna knjižnica
v Ljubljani

A III-4

SLOVENSKI
ATLANT

digale katej

1870-1877

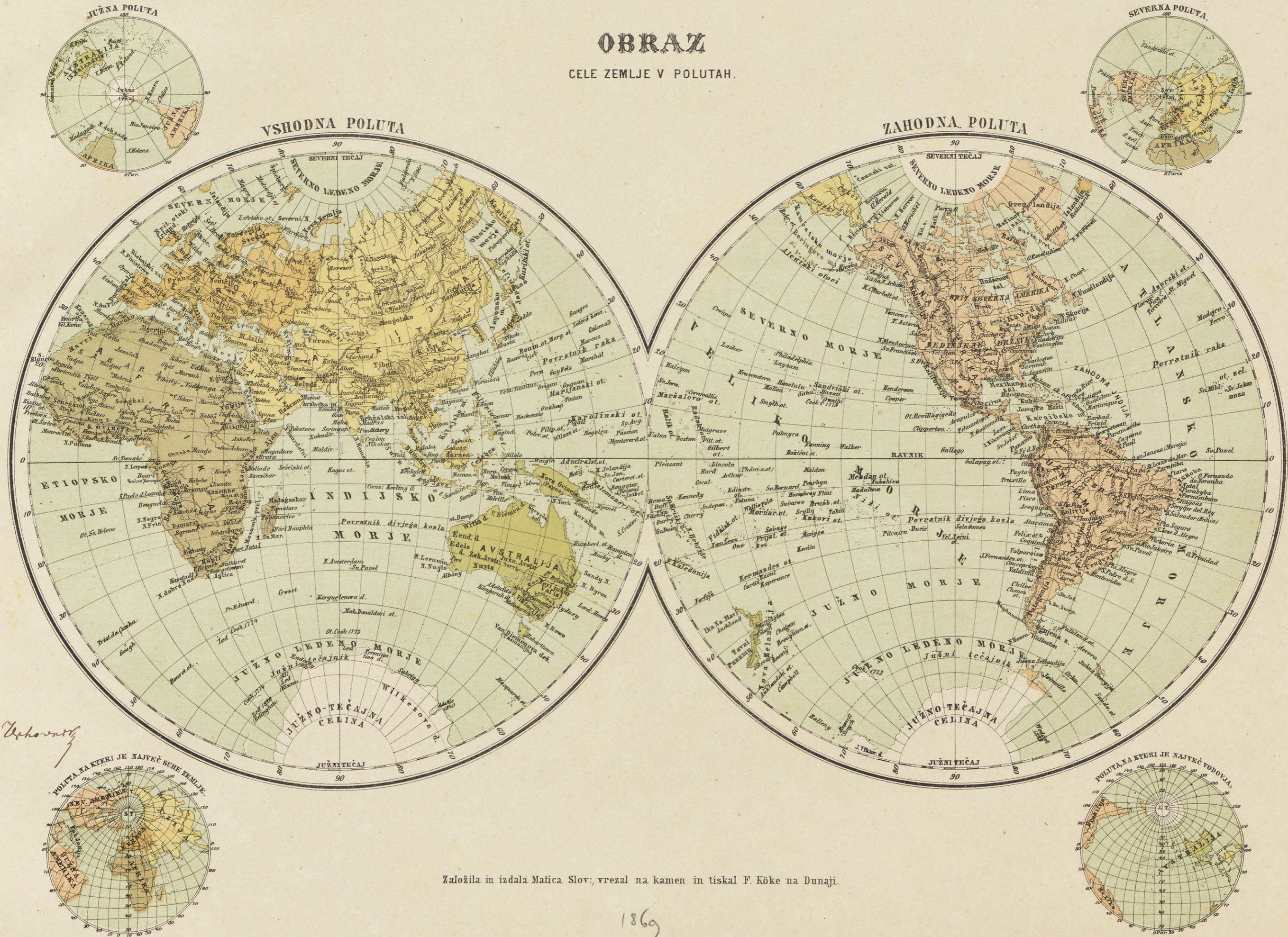
A III - 1



D (Vilhojnik)
9.2.1954/103

OBRAZ

CELE ZEMLJE V POLUTAH.



Neaj Uhorovitz

Založila in izdala Matica Slov; vrezal na kamen in tiskal F. Köke na Dunaji.

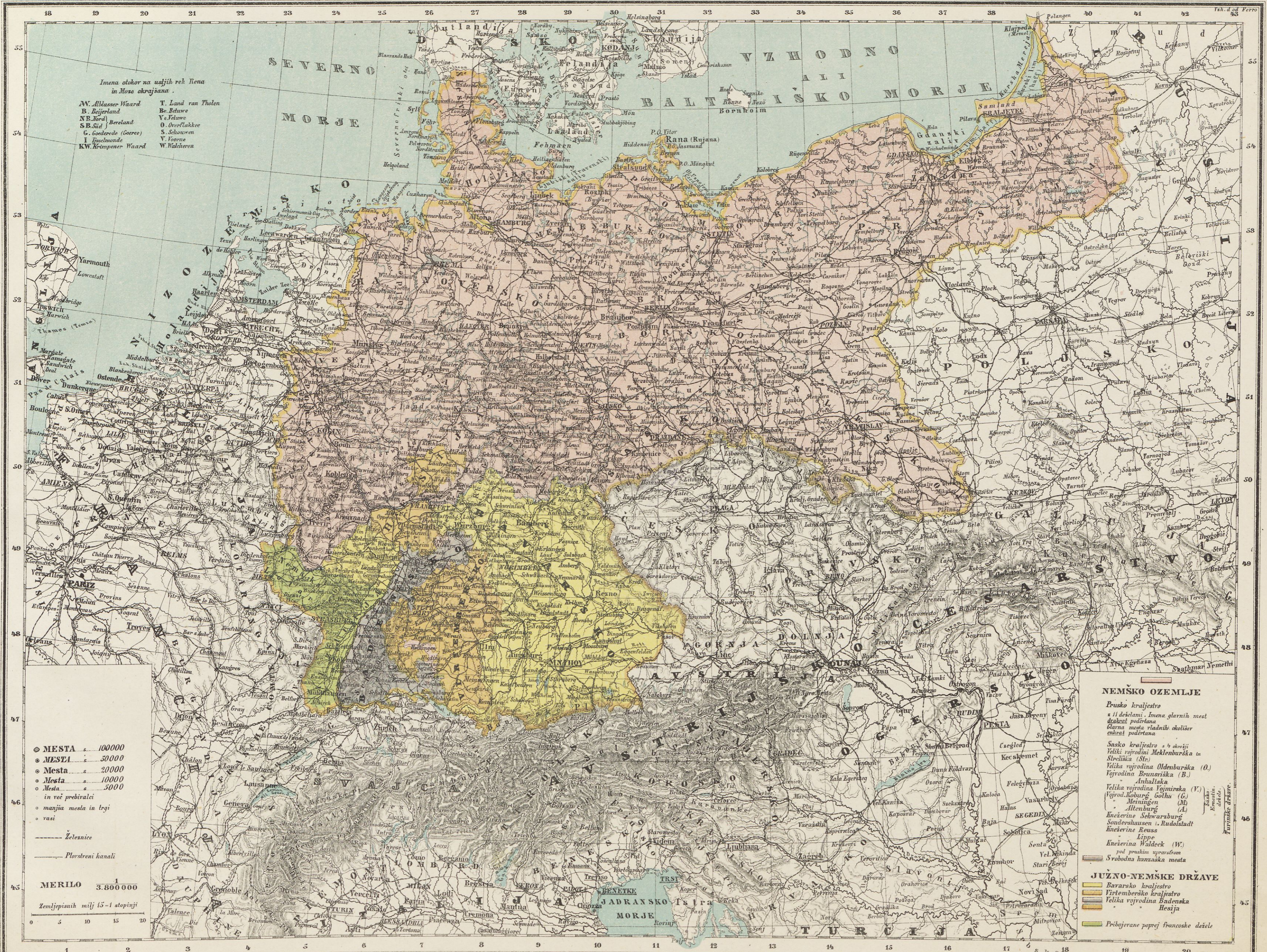
1869



EVROPA.
 1869
 Merilo = 1:118,000,000

Templepisnik milj 15-1 stop. na ravn.

NEMSKO CESARSTVO



ŠVICIA.

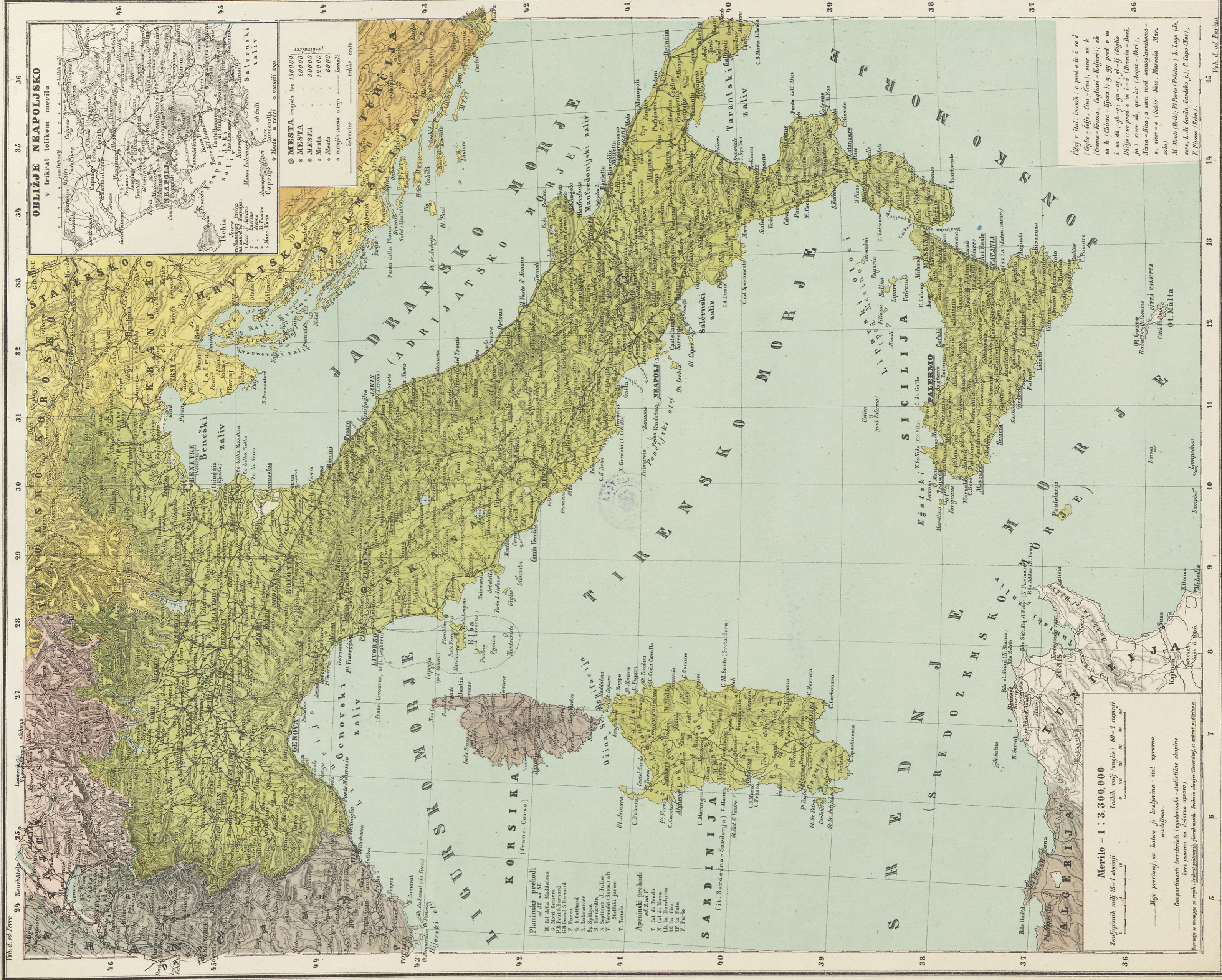


Založila in izdala Matična Slovenska.

1877

Vrezel na kamen in tiskal F. Kake na Dunaju.

ITALIJA.



ŠPANIJA IN PORTUGALSKO.



Merilo 1: 3.000.000.

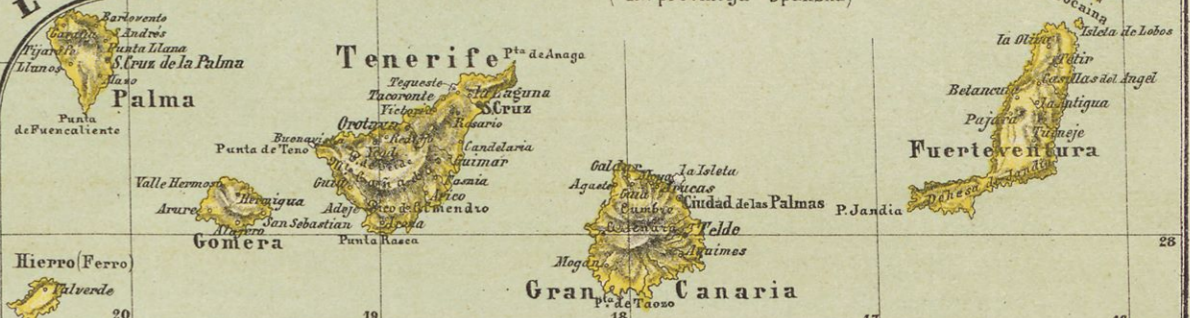
5 10 15 20 25 30 35 40 45 50 55 60 65 70 75 80 85 90 95 100

Novi španski Leguas 20-1 stop.
Portugalski Leguas 18-1 stop.

● MESTA	slajša iz	prebiv.
● MESTA	50.000	
● MESTA	25.000	
● Mesta	12.000	
● Mesta	6000	
○ manjša mesta, trg.		
○ klesanje.		

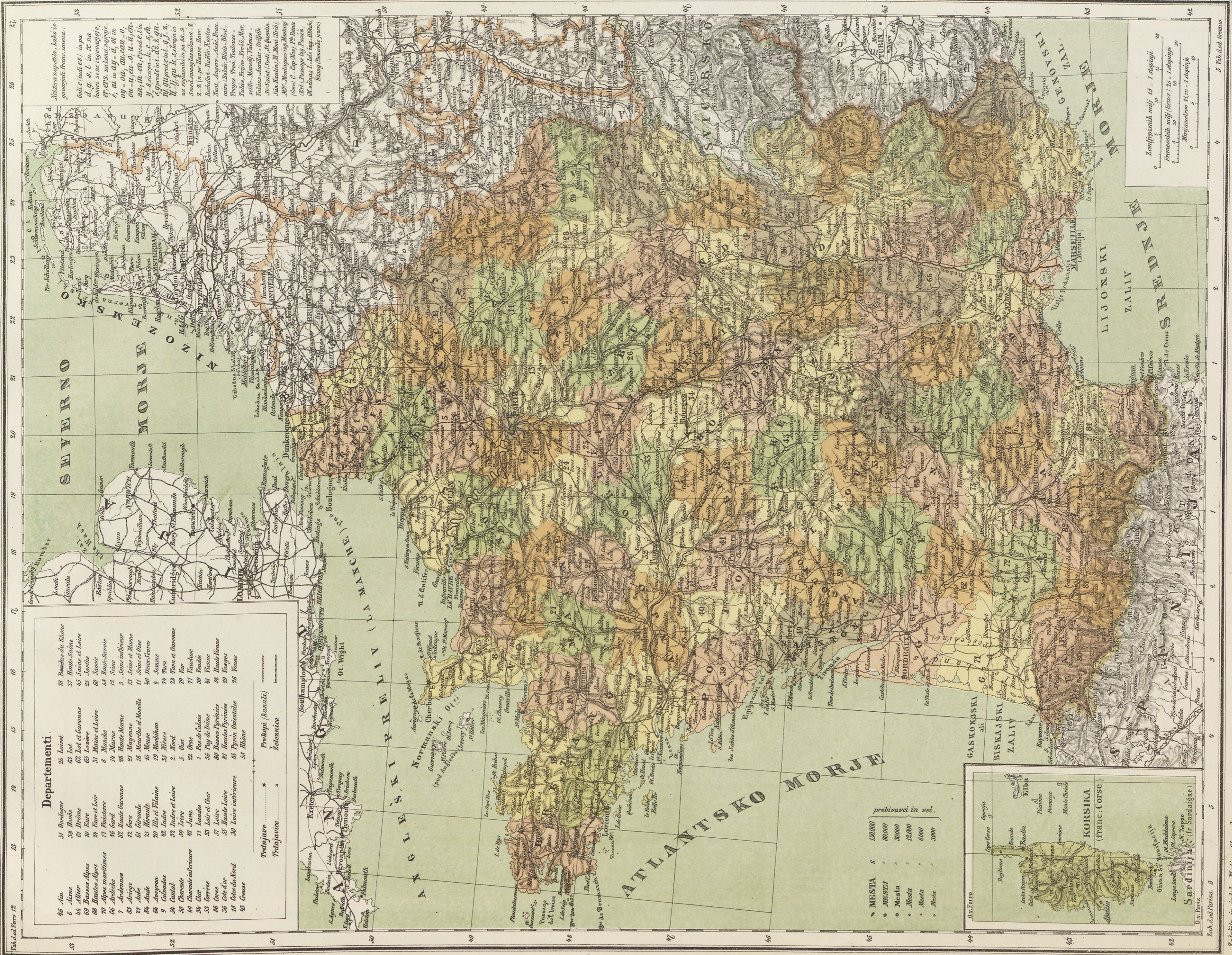
Provincije se imenujejo po podležnih glavnih mestih.
Imena prejšnjih provincij so opazana.

Span - U - lj, ñ - nj, ce - se, ci - si, sier - ch - j in - h, ch - è, qu - h, y - j, (nahonci - i), h - brezglasen.
Port - U - g, nh - nj, ce - se, ci - si, c - s, ch - s, qu - h, ge - gi - è, ki - j - z, ñ - nosnik, h - brezglas.
S ali S^o (Sierra Serra) Pagarje, C. (Cabo) Nos, P^o Punta, P^o Ri, Marismas - Mociwie, Arenas - Peñacine, Montes - bare, Ulanas - Rami. Pico, Peña - Vrh, Val - Dolina, Campo - Polje



1777

FRANCIJA.

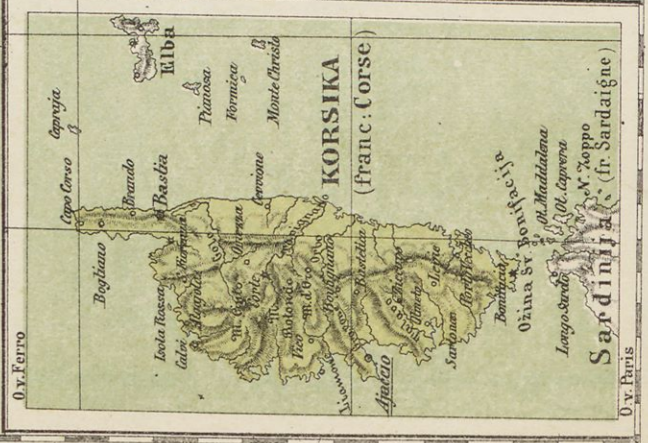


Departementi.	
46 Aja	31 Dordogne
6 Aine	38 Druis
44 Allier	61 Drôme
69 Basses Alpes	40 Eure
68 Hautes Alpes	29 Eure et loir
80 Alpes maritimes	71 Finistère
65 Ardèche	16 Gard
7 Ardennes	32 Haute Garonne
27 Ariège	72 Gers
21 Aube	61 Gironde
84 Aude	25 Gwviald
64 Aveyron	20 Ile et Filaine
34 Cantal	42 Indre
30 Charente	59 Indre et Loire
49 Charente inférieure	41 Jura
34 Cher	71 Jarnade
53 Corrèze	33 Loir et Cher
86 Corse	37 Loire
35 Cote d'or	43 Haute Loire
18 Cotes du Nord	30 Loire inférieure
43 Creuse	

———— Prvopki (kanali)
 - - - - - Zelenice

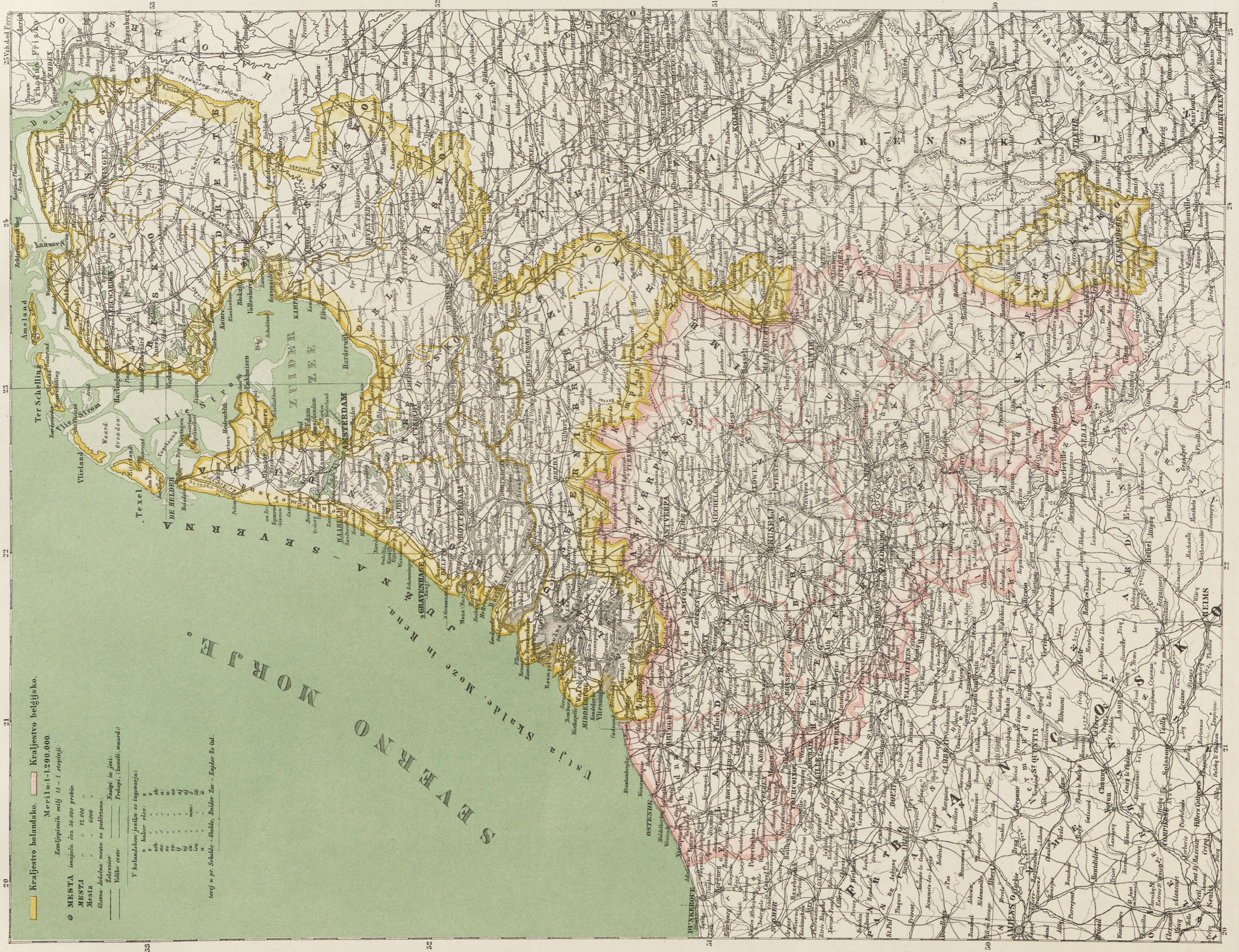
prebivalci in vst.

● MESTA	150000
● MESTI	80000
● Mesta	30000
● Mesta	12000
● Mesta	6000
● Mesta	3000



Zemljepisnih milj 45 = 1 stopinji
 Francoskih milj (linear) 25 = 1 stopinjo
 Merjanskih milj 1 stopinje

NIZOZEMSKO IN BELGIJA.



Kraljestvo holandsko. **Kraljestvo belgijsko.**
 Merilo 1:1.200.000.
 Zemljepisni mitj 15 - 1 stopinj.

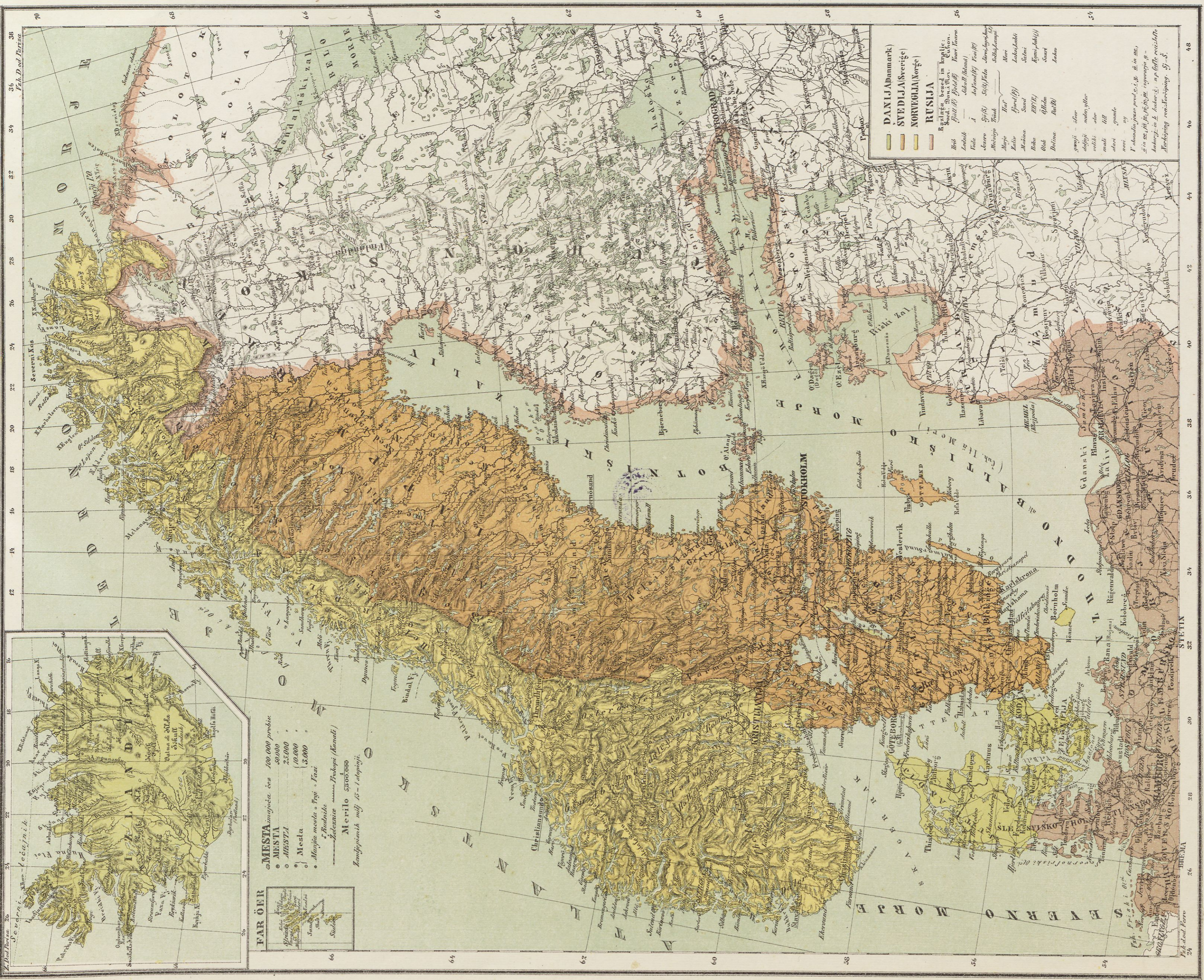
MESTA **MESTA**
 Mesta do 20.000 preb.
 Mesta do 10.000 preb.
 Mesta do 5.000 preb.
 Mesta do 2.000 preb.
 Mesta do 1.000 preb.
 Mesta do 500 preb.
 Mesta do 200 preb.
 Mesta do 100 preb.
 Mesta do 50 preb.
 Mesta do 20 preb.
 Mesta do 10 preb.
 Mesta do 5 preb.
 Mesta do 2 preb.
 Mesta do 1 preb.

V belgijskem jeziku se izpisujejo:
 z. kobar slo. z.
 a. ab.
 o. oc.
 u. u.
 v. v.
 w. w.
 x. x.
 y. y.
 z. z.
 aa. aa.
 bb. bb.
 cc. cc.
 dd. dd.
 ee. ee.
 ff. ff.
 gg. gg.
 hh. hh.
 ii. ii.
 jj. jj.
 kk. kk.
 ll. ll.
 mm. mm.
 nn. nn.
 oo. oo.
 pp. pp.
 qq. qq.
 rr. rr.
 ss. ss.
 tt. tt.
 uu. uu.
 vv. vv.
 ww. ww.
 xx. xx.
 yy. yy.
 zz. zz.

terej n. p. Schelde - Stokel, Zinder Zoo - Zoijler Id. id.

1870.

SKANDINAVIJA



AZIJA.



- Turško carstvo s podlastnimi deželami v Arabiji in Afriki.
- Kitajske dežele.
- Kitaju posrednje podlastne dežele.
- Samostalne indijske države, malajske, arabske.
- Evropska last.
 - Britanska
 - Ruska
 - Francoska
 - Španska
 - Portugalska
- Ruska Azija razen Kavkaskih dežel.
- Gubernije: Tobolska, Tomska, Jenisejska / Krasnojarska, Irkutska.
- Oblasti: Orenburskih, sibirskih kirgizov, Semipalatińska, Labajhalska, Jakutska, Amurska, Primorska (s Kamčatko).

Merilo 30.000.000
semiljenskih milj 15-1 stopinji

1870

AFRIKA.



SEVERNA AMERIKA.



Beri o angleških imenih:

ai. ay	habor	e
ca. ce	"	i
oo	"	u
oo	"	ju
ch	"	č
sh	"	š
ge. j	"	dž
th	"	dz
ci. ed. au.	"	k

zastran španskih paglej
Južno Ameriko.

Merilo 1:100,000
zemljepisnih milj 15 - 1 stopinji

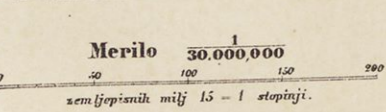
- Zedinjene države severno-ameriške
- Države
- Oblasti ali teritoriji
- Mehikanska republika
- Srednje-ameriške republike

Posedstva evropska

- Britska
- Francoska
- Holandska
- Španska
- Danska

Glavna mesta posameznih držav ali dežel so podčrtana.

JUŽNA AMERIKA.



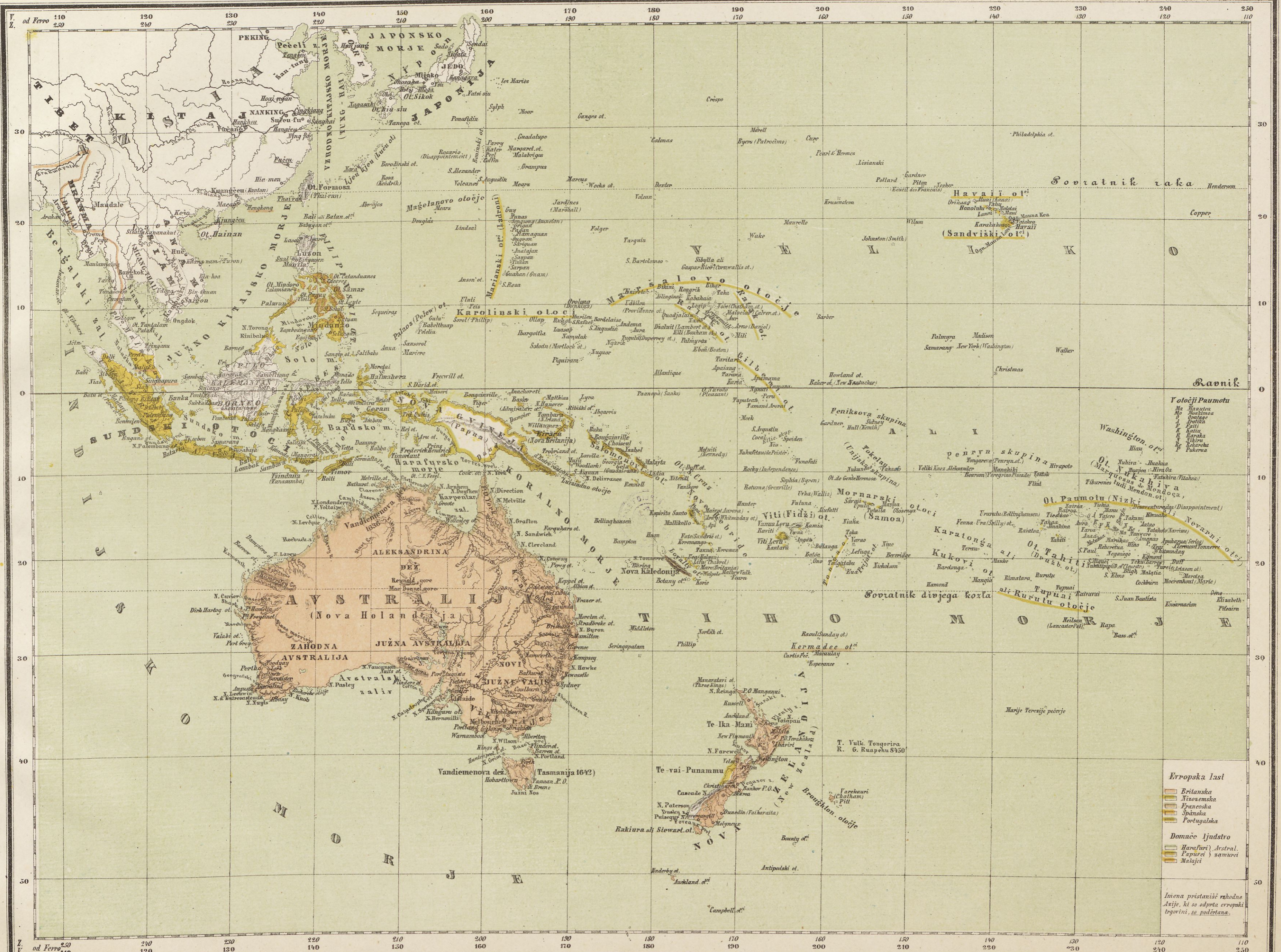
Pomni: Imena razen nekterih angleških in razen imen posameznih držav, morij, morskih zalivov, otokov i. t. pisana so sploh po španski, na Braziljskem po portugalski pisavi ter naj se bero:

špan: b qu j x — ch s z — y hi ll ñ
 portug: — qu — x j ch s z y hi lh nh ã nosi
 kakor slovenski: r k h š ž č š x j lj nj ang
 ca — ka co — ko eu — ku ai — aj ei — ej au — ar

R. pomeni Rio (Reka), B-Bahia (Zalok), Pt-Puerto (Pristan) S^{ta} Sierra Serra (Pgr.-Pogorje), V-Vulkan (Ognjenik).

Glavna mesta posameznih držav in braziljskih dežel so podčrtana.

AVSTRALIJA.



1871

