


# Ilustrirani Slovenec

Leto II. Tedenska priloga „Slevenca“ z dne 31. oktobra 1926, šte. 250. Štev. 44.



### Znamenitosti naše Slovenije:

Slovenija ni le polna čudovitih naravnih lepot, temveč hrani prav lepo število dragocenih umetniških spomenikov, ki so pa širši javnosti še malo poznani. Zgoraj prinašamo na levi strani sliko sv. Nikolaja iz proštjske cerkve v Novem mestu, delo beneškega slikarja Tintoretta iz druge polovice XVI. stoletja. Ta, eden največjih umetniških zakladov Slovenije, je bil v XIX. stoletju jako zanemarjen, leta 1918. pa na Dunaju restavriran. — Desna slika nam pa predstavlja »Krst v Jordanu«, dragoceno umetnino mojstra J. M. Kremser-Schmidta v velesovski cerkvi na Gorenjskem.



S tretje obletnice Kemal paševe osvojitve Carigrada.

Parada turških čet v Carigradu, ki so opremljene popolnoma po evropskem vzoru; zanimivo je, da ni videti tudi nobenega fesa več.



Jelena,

italijanska kraljica, ki je, kakor znano, hči bivšega črnogorskega kralja.



Pogled od spomenika Saussure-a v Chamonix,

ki je prvi prišel na Mont Blanc (4810 m), na ta najvišji vrh Evrope, ki ga je tudi letos (1. julija) zopet obiskala skupina Slovencev. (Fotografiral M. Zajec.)



K obisku predsednika finske republike na Danskem.

Slovesen sprejem finskega predsednika Relanderja (X) po danskem kralju Kristjanu X. (XX) na kolodvoru v Kopenhagnu. Severne države gojijo očitno med seboj bolj pristrčne odnošaje nego južne, kjer se neprestano rožlja s sabljami.



Princi raznih indijskih rodov,

ki so nedavno prisostvovali velikim dirkam v Bombayu.



Delegacija mongolskih učiteljev,

ki je pred kratkim prispela v Moskvo proučevat sovjetsko šolstvo. Vpliv Rusije raste v Aziji od leta do leta.



**Jankovič, naš minister dvora,**  
čigar ime je bilo ob priliki zadnje vladne  
krize opetovano imenovano.



**Glavni vhod v kraljevi dvor v Belgradu.**



**S 30 letnice zagrebških krščanskih socialistov,**  
ki so jo pred kratkim obhajali: slavnostni sprevod v cerkev sv. Marka.  
(Fotografiral dr. Repar.)



**Z zadnje velike povodnji v Sloveniji.**  
Pogled na porušeno žirovsko električno centralo v Fužinah.  
(Fotografiral P. Podobnik, Gorenja vas.)

### **Slike k „Slovenskemu biografskemu leksikonu“.**




**Doktorič David Fort.,**  
(\* 1887.), glasbenik.



**Dostal Josip,**  
(\* 1872.), umetnostni zgodovinar.



**Dolenc Ivan,**  
(\* 1884.), stenograf.



Grobova politika Ignacija Zitnika (spredaj) ter skladatelja p. Angelika Hribarja (zadaj) pri Sv. Krištofu v Ljubljani.



Grob matere našega velikana Evangelista Kreka na pokopališču v Selcih.

Grobnica »Pisateljskega društva« pri Sv. Krištofu v Ljubljani, v kateri počivajo pesniki: Fr. Gestrin, I. Resman, Fr. Levstik, J. Podmilšak, A. Aškerc in J. Stritar; politiki: I. Zeleznikar ter Božidar in A. Rač in zgodovinar S. Rutar.



Grobova pisatelja M. Prelesnika (levo) in zgodovinarja M. Slekovca (desno) na pokopališču pri Sv. Krištofu v Ljubljani.



Grob kiparja Fr. Zajca pri Sv. Krištofu v Ljubljani.




Grob mladinskega pisatelja I. Tomšiča pri Sv. Krištofu v Ljubljani



Grob pesnika Fr. Svetličiča pri Sv. Krištofu v Ljubljani.



Grob mladinskega pisatelja A. Kržičiča pri Sv. Križu v Ljubljani.




Grob mecena Andreja Smoleta pri Sv. Krištofu v Ljubljani.



Grob jezikoslovca Jerneja Kopitarja pri Sv. Krištofu v Ljubljani.

# Iz preteklosti in sedanjosti.



**Znamenito kitajsko obzidje, ki so ga zgradili v III. stoletju pred Kr. r.**

v obrambo stare Kitajske proti severnim barbarskim narodom, je največja stavba sveta. Dolga je 2450 km in v določenih razdaljah so v obzidju zgrajene posebne trdnjave, ki seveda danes že povsod razpadajo. Naša slika nam kaže del tega obzidja v okolici Tsunhve ob reki Lwan-Ho.



**Pogled na današnji New York z aeroplana.**

Pred 50 leti bi si gotovo niti najdrznejši fantast ne mogel misliti, da bodo danes stali že taki gozdovi nebotičnikov s 50 in še več nadstropji



### Slovenski grob v Turčiji.

Grob topničarja A. Maurerja pri Dardanelah, ki je padel ob priliki tamošnjih bojev, dne 18. junija 1917.




### Eden izmed mnogih slovenskih grobov v Srbiji.

Grob Janeza Kelbla, sina edinca iz Bohinjske Bele, ki je umri leta 1924. v Zaječaru. Koliko slovenskih življenj bi bilo ohranjenih, če bi se ne pošiljalo naših fantov po nepotrebnem iz ožje domovine.




### Orlovska družina v Trbovljah,

ki ima največ zaslug na bujno se razvijajočem katoliškem prosvetnem gibanju v Trbovljah. Tudi veličastni novi prosvetni dom je v veliki meri sad njenega dela. Opozarjamo ob tej priliki vnovič na srečke v korist tega doma, ki bodo žrebane nepreklicno prihodnjo nedeljo.



### Vrsta vojaških grobov v Št. Vidu nad Ljubljano.

za katere skrbe občina in šolski otroci. Skrb za vojaške grobove je kulturna in človečanska dolžnost in po njih oskrbi lahko merimo tudi kulturnost dotičnih krajev.



### Pretrsljiv spomenik padlim vojakom v Čemšeniku.

Velikanski križ na cerkveni fasadi, ob njem spominske plošče z imeni padlih, pod križem pa rdeča svetiljka — znak prelite krvi ter nastavek za cvetje in klečalnik.



V Triglavskem predgorju nastopajo redno največje padavine, največje vremenske katastrofe Slovenije, katerih zadnja prekaša tako po obsegu, trajnosti kakor jakosti vsak tozadeven spomin. Cela skupina elementov (dež, toča, sneg, blisk, vihar) je delovala širom domovine z neverjetno silo na uničevanju večinoma nepretrgoma 24 do 48 ur z uvodno in zaključno fazo vred od 26. do 30. septembra, — z viškom dne 27. septembra, ko je uhalo n. pr. v Bohinjski Bistrici samo v 1 uri od 17. do 18. : 50·7 mm, v Ljubljani od 6. do 7. : 21·4 mm in v Veržeju od 19. do 20. : 25·6 mm dežja. Kako je moralo liti v samem osrčju nezgode, zamorejo vedeti le oni ubogi, ki so prvi občutili strahote. Kaj znači 200, 250, ja nad 300 mm padavine v 1 dnevu! Katastrofa v Savinjski dolini z dne 8. avgusta t. l. izkazuje največ 160 mm v okrožju Braslovč (povprečno do 90 mm) in če prištejemo k orisanim množinam še ostale od 26., 28. do 30. septembra (n. pr. Trata 430·6, Lučine 454·8, Topol 385·7, Izvir Savice 233·9, Javorje 266·0 mm), kako ogromna vodna sila je odjedla vsakdanji kruh ter drugo imetje tisočem in tisočem, če zadostuje v danih razmerah za dovolj veliko povodenj jedva 30 do 50 mm padavin. In zakaj najmočnejše ravno v zahodnem delu slovenskega ozemlja: 1. Ker leži na južnem pragu visokih gora, pod katerim teče meja toplejšega podnebja, 2. Ker je blizu morja oziroma vremensko neposrednemu stiku s krajinami, z ognjišči depresij (slabjših zračnih tlakov), katerim zoperstavlja pri običajnem njihovem kretanju v vzhodno prvo vzvišeno in hladno zapreko. V slučaju, če se še zarije pod depresijo iz severne ali severozahodne strani z udarno silo čvrstejši in hladnejši zračni tlak, kar se je zgodilo dne 8. avgusta in 27. septembra, tedaj je uvidljivo, da se je prevlažno, dvignjeno depresijsko ozračje moralo iznebiti vsled višinskega hlada svojih vodnih hlapov v ogromni meri, s čimer je bila katastrofa zapečatená.

Na zemljevidu so označene vse naše meteorološke postaje in njih cenjenim opazovalkam in opazovalcem pritiče največja zasluga k današnji vsestransko važni objavi. Sličen pregled padavin za leto 1926. objavimo februarja leta 1927.

### Z novo preurejenega Vodnikovovega (živilskega) trga v Ljubljani.



Prenovljena Fabjanova hiša (št. 2),

ki je ena najstarejših v Ljubljani (nad 600 let); vzhodni del hiše tvori še sedaj nekdanje obzidje Emone. V hiši se nahaja tudi »Amerikan-Bar«, edina okrepevalnica te vrste v Ljubljani.



V Fabjanovi hiši si je uredila svoje prostore znana manufakturna trgovina A. Potokar,

ki slovi zaradi solidnega blaga in jako nizkih cen.