


A questo volume è allegata una CARTA nella scala da 1:200 000.

LA GUERRA

L'ALTO · ISONZO



DALLE · RACCOLTE
DEL · REPARTO · FOTOGRAFICO
DEL · **COMANDO · SUPREMO**
DEL · R. · ESERCITO

VOL.
5

OTTOBRE · MCMXVI
MILANO · FRATELLI · TREVES · EDITORI

LIRE
3

LA GUERRA

Questi volumi dove sono raccolti i più sacri e gloriosi ricordi della nostra guerra - paesaggi, scene, armi, servizii, figure - escono sotto l'alto patronato del **Comando Supremo del Regio Esercito Italiano**. Il suo Reparto fotografico, la cui efficace opera di propaganda ormai è nota dentro e fuori d'Italia, ci ha concesso l'onore di poter riunire, su dati soggetti, centinaia di fotografie originali dai suoi archivii, dove si vengono accumulando i documenti grafici per la storia di questa campagna.

Ai primi quattro volumi che hanno per soggetto **In alta montagna; Sul Carso; La Battaglia tra Brenta e Adige; La Battaglia di Gorizia**, segue ora questo dedicato a **L'alto Isonzo**. Le 83 incisioni di questo volume danno una documentazione grafica completa ed evidente di questa zona, una delle più importanti del teatro della nostra guerra.

I prossimi volumi continueranno l'illustrazione della nostra guerra nei suoi aspetti più interessanti.

Alla fine, chi vorrà avere precisa e sicura notizia del valore, dell'audacia, della resistenza, dell'organizzazione italiana in questo mirabile e concorde sforzo per raggiungere la piena indipendenza e la piena coscienza nazionale, dovrà sempre cercare questa nostra raccolta.

Di ciascun volume viene fatta anche un'edizione in francese, una in inglese e una in spagnolo.

Prezzo d'ogni volume: 3 Lire (Esterò, Fr. 3,50).

Abbonamento ai primi sei volumi: 16 Lire (Esterò, Fr. 19).

LA GUERRA

VOLUME QUINTO.

L'ALTO ISONZO.

LA GUERRA

LA GUERRA

Proprietà artistica. - Riservati tutti i diritti.
Copyright by Fratelli Treves, 1916.

LA GUERRA

Milano - Tip. Treves.

Nastro serpentino che si svolge in ampie curve d'argento tra lo scuro dei monti indorati dal sole: via legionaria per cui la civiltà di Roma spinse il suo poderoso battito al di là delle Alpi, come arteria ricca di linfa e di vita; trincea invitta contro le incursioni e le offese dei barbari alle porte d'Italia, l'Isonzo è il fiume che unisce, il fiume che protegge, il fiume che raccorda, suscita ed indirizza le umane energie verso la loro mèta fatale.

Sorge l'Isonzo dalle convalli frastagliate di Trenta, serrato a forra tra rocciose pareti nel suo alto corso che si rivolge dapprima alla conca di Plezzo.

Le due grandi vie della civiltà latina — l'Isonzo da una parte ed il confratello Natisone dall'altra — non molto oltre si stendono quasi la mano all'altezza di Caporetto.

Poi, l'Isonzo devia alla volta di Tolmino, chiuso da una parte dalla rocciosa fortezza del monte Nero, e, dall'altra, dalla lama rupestre del Kolovrat.

Il monte Matajur ed il monte Cucco troneggiano lungo quella lama, come sentinelle vigili che sorvegliano la via maestra faticosamente dischiusa dal fiume.

Il corso d'acqua traversa tortuoso la conca di Tolmino: più a valle raccoglie il fiume Idria ed, arricchito da nuovo volume di acque, poderoso, spumeggiante, si appresta, ricco di novelle energie, a scolpirsi un varco nella roccia arida che si apre nel basso, verso Canale, a mo' d'una fantastica feritoja.

Quind'innanzi, l'erosione, profonda e laboriosa, scolpisce una strada scavata per intero nella roccia: strada luminosa le cui pietre miliari recano nomi memorandi e gloriosi: *Plava, Sabotino, Podgora*.

All'uscita dalla lunga stretta, l'Isonzo si allarga nella verde conca di Gorizia.


Quale via legionaria, l'Isonzo raddoppiava la strada del Natisone, ed entrambe — da Aquileja opulenta e dall'azzurro Adriatico — mettevano capo,

oltre il chiuso dei monti, a *Virunum*, nei pressi di Klagenfurt. Un'ondata di luce iridescente che veniva dal mare si diffondeva per quelle forre, arrecando la prima civiltà tra i barbari al di là delle Alpi.

Per la via dell'Isonzo risalirono le vittoriose legioni di Papirio Carbone, allorquando si recò a combattere i Cimbri, nel Nòrico. La depressione di Starasella agevolava i contatti tra le due vie — quella dell'Isonzo e del Natisone — evitando spesso le forre insidiose tra Plava e Canale, e quelle, non meno ardue, tra Selo e Tolmino.

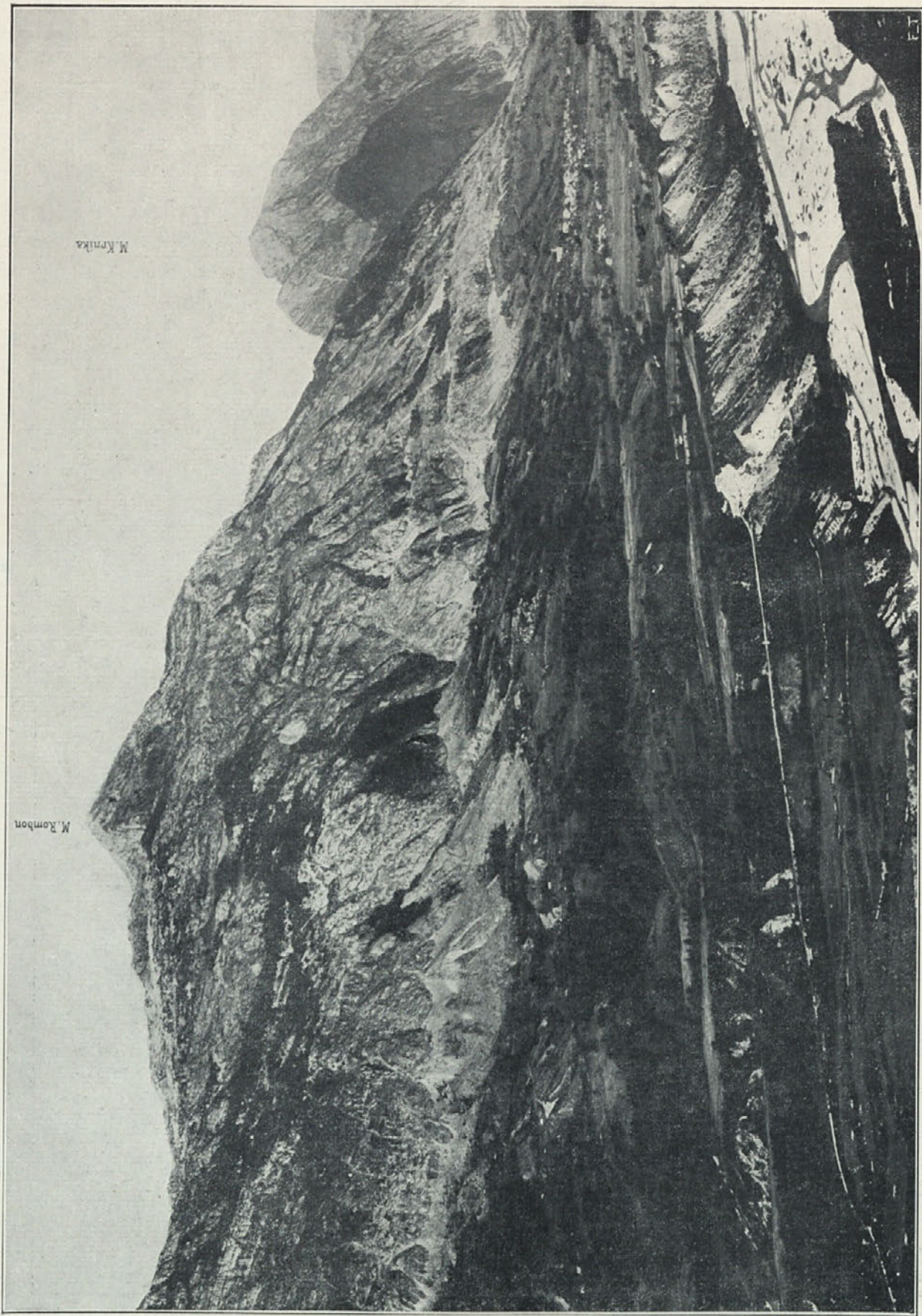
Oggi, nuovi combattimenti e nuove pagine di gloria, militare e civile, si sono aggiunte a quelle scritte nei tempi passati: gli epici combattimenti nella conca di Plezzo, quelli meravigliosi attorno al monte Nero, quelli tenaci, memorandi — per quanto abbia lustro la storia ed onore la tenace fortuna delle armi — del Podsabotino, del Sabotino, del Podgora.

E Gorizia, come per il passato, così per il presente, impersonò il premio magnifico, la mèta, il trionfo d'una civiltà e di un esercito combattente.




1 La valle dell'Isonzo a monte di Plezzo.
Vallée de l'Isonzo en amont de Plezzo.

The Isonzo valley above Plezzo.
El valle del Isonzo mas arriba de Plezzo.



2 Conca di Plezzo e il monte Rombon.
Conque de Plezzo et le mont Rombon.

The Plezzo basin and mount Rombon.
El llano de Plezzo y el monte Rombon.



3 Plezzo e il monte Cucla.
Plezzo et le mont Cucla.

Plezzo and mount Cucla.
Plezzo y el monte Cucla.




4 Monte Rombon, da un aeroplano.
Mont Rombon vu d'un aéroplane.

Mount Rombon, seen from an aeroplane.
El monte Rombon, desde aeroplano.



5 Lago di Raibl, da un aeroplano.
Le lac Raibl vu d'un aéroplane.

Raibl lake seen from an aeroplane.
El lago Raibl, desde aeroplano.




6 Ricoveri sul monte Cucla.
Abris sur le mont Cucla.

Dugouts on mount Cucla.
Refugios sobre el monte Cucla.



7 Cima del monte Cucla.
Sommet du mont Cucla.

The summit of mount Cucla.
La cumbre del monte Cucla.



An advanced post beyond Plezzo.
Vigias avanzadas mas allá de Plezzo.


8 Vedetta avanzata oltre Plezzo.
Sentinelle avancée au delà de Plezzo.



FT

Plezzo.
Plezzo.

9 Plezzo.
Plezzo.



10



11 Nelle vie di Plezzo.
Dans les rues de Plezzo.

Streets in Plezzo.
Por las calles de Plezzo.




12



13 Nelle vie di Plezzo.
Dans les rues de Plezzo.

Streets in Plezzo.
Por las calles de Plezzo.



14 Ponte sull'Isonzo a Plezzo.
Pont sur l'Isonzo à Plezzo.

The bridge over the Isonzo at Plezzo.
Puente sobre el Isonzo a Plezzo.



15



16 Rovine di Dvor.
Ruines de Dvor.

The ruins of Dvor.
Ruinas de Dvor.



17 Rovine di Dvor.
Ruines de Dvor.

The ruins of Dvor.
Ruinas de Dvor.



18 Ponte sulla strada Saga-Plezzo.
Pont sur la route Saga-Plezzo.

Bridge on the Saga-Plezzo road.
Puente sobre el camino Saga-Plezzo.




19 Strada Saga-Plezzo.
Route Saga-Plezzo.

The Saga-Plezzo road.
Camino Saga-Plezzo.




20 La curva dell' Isonzo a Saga e il
monte Polonik.
La courbe de l' Isonzo à Saga et
le mont Polonik.

The bend of the Isonzo at Saga
and mount Polonik.
La curva del Isonzo á Saga y el
monte Polonik.




21 Appostamento di artiglieria.
Emplacement d'artillerie.

Artillery emplacement.
Artilleria en acecho.



22 Torrente Uceca a Saga.
Torrent Uceca à Saga.

The Uceca torrent at Saga.
El torrente Uceca á Saga.



23 Ponte sul torrente Uceca.
Pont sur le torrent Uceca.

A bridge over the Uceca torrent.
Puente sobre el torrente Uceca.




24




25 Saga.
Saga.

Saga.
Saga.




Saga.
Saga.

26 Saga.
Saga.




27 Salmerie.
Colonne de ravitaillement.

Transport.
Pertrechos.



28 Serpenizza e il monte Polonik.
Serpenizza et le mont Polonik.

Serpenizza and mount Polonik.
Serpenizza y el monte Polonik.



The cable-way station of mount Stol.
Estación teleférica de cumbre Stol.

29 Stazione teleférica di Cima Stol.
Station de transport aérien du mont Stol.



30 Sullo Stol: Traino d'artiglieria.
Sur le Stol: Trainage d'artillerie.

On mount Stol: Artillery.
Sobre el Stol: Arrastre de artillería.



31 Sullo Stol: S. E. il generale Cadorna.
Sur le Stol: Le général Cadorna.

On mount Stol: General Cadorna.
Sobre el Stol: S. E. el general Cadorna.




On mount Stol: Artillery.
Sobre el Stol: Arrastre de artillería.

32 Sullo Stol: Traino d'artiglieria.
Sur le Stol: Trainage d'artillerie.




33 Alpini sul monte Stol.
Alpins sur le mont Stol.

Alpine troops on mount Stol.
Alpinos sobre el monte Stol.



Ternova.
Ternova.

34 Ternova.
Ternova.



35 Teleferica di Ternova.
Voie de transport aérien de Ternova.

The Ternova cable-way.
La teleférica de Ternova.




36 Via di Ternova.
Rue de Ternova.

The Ternova road.
Calle de Ternova.




37 Gola dell'Isonzo a Caporetto.
Gorge de l'Isonzo à Caporetto.

The Isonzo gorge at Caporetto.
Garganta del Isonzo a Caporetto.




38 Ponte distrutto sulla strada Caporetto-Ternova.
Pont détruit sur la route de Caporetto-Ternova.

The destroyed bridge on the Caporetto-Ternova road.
Puente destruido sobre el camino Caporetto-Ternova.



39 Ponte costruito dal Genio Militare presso Caporetto.
Pont construit par le Génie près de Caporetto.

The bridge built by the Engineers near Caporetto.
Puente construido por el Cuerpo de Ingenieros cerca de Caporetto.



40 Conca di Caporetto.
Conque de Caporetto.

The Caporetto basin.
El llano de Caporetto.



41



42 Caporetto.
Caporetto.

Caporetto.
Caporetto.



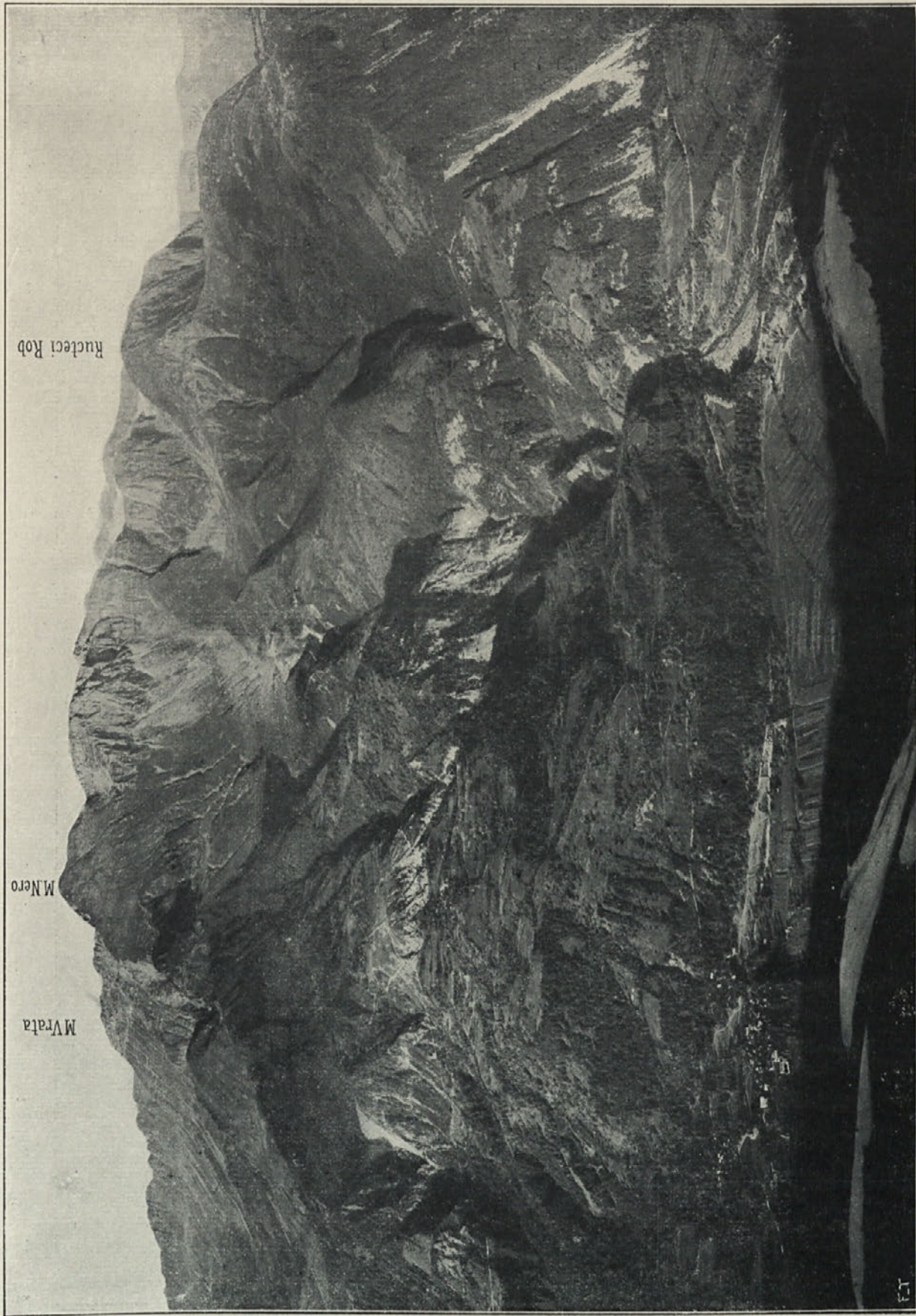
43 Sulla via di Caporetto.
Sur le chemin de Caporetto.

On the Caporetto road.
En el camino de Caporetto.



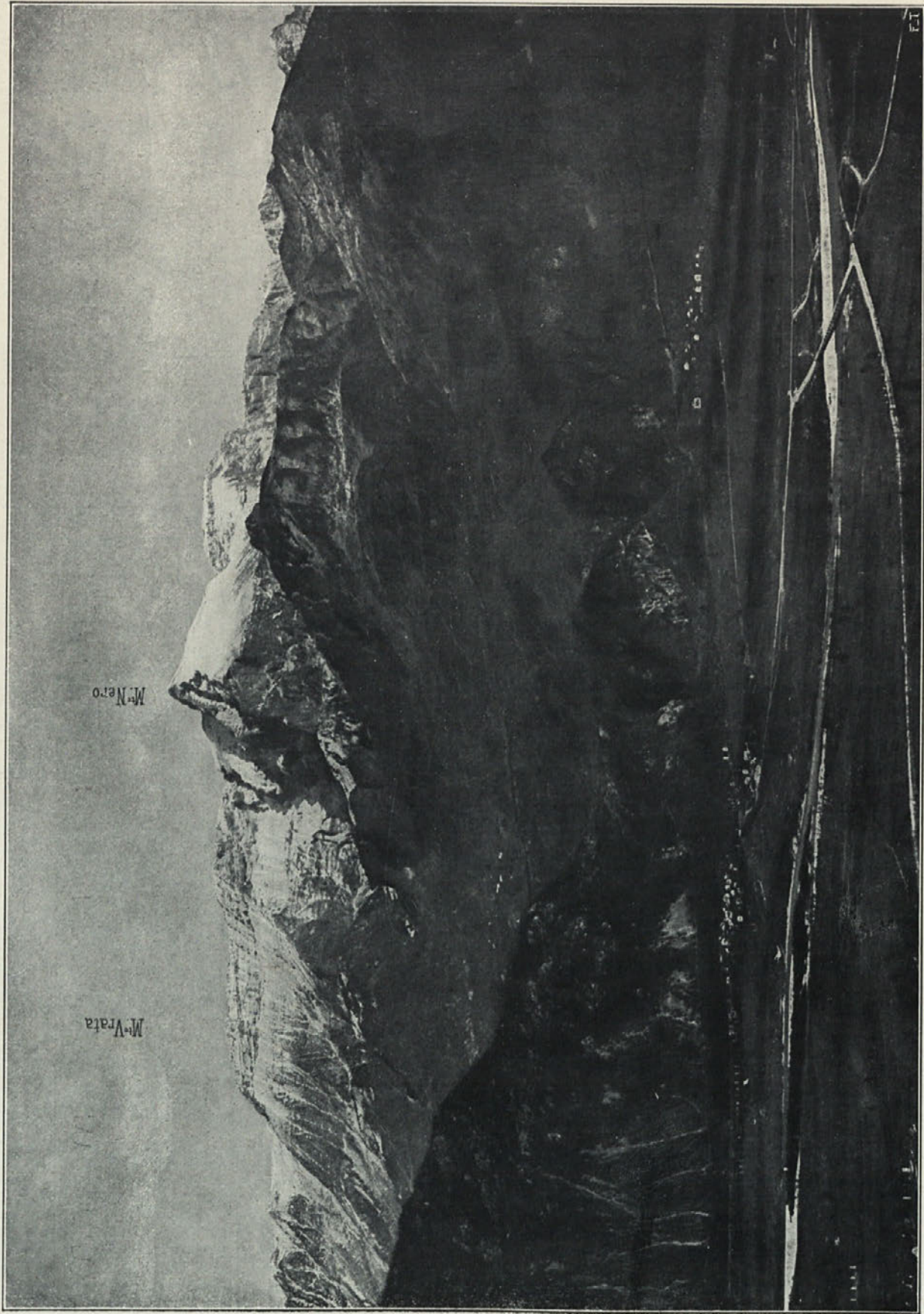
44 Creda.
Creda.

Creda.
Creda.




45 Massiccio del monte Nero, visto da sud.
 Massif du mont Nero, vu du côté sud.

The mount Nero group seen from the south.
 El monte Nero en conjunto visto desde el sur.




46 L'Isonzo e il monte Nero.
L'Isonzo et le mont Nero.

The Isonzo and mount Nero.
El Isonzo y el monte Nero.




47 Ponte d' Idrisca (Idersko).
Pont d' Idrisca (Idersko).

The Idrisca bridge (Idersko).
El puente de Idrisca (Idersko).




48 Cordata sul monte Nero.
Cordée sur le mont Nero.

On mount Nero.
Trepando atados sobre el monte Nero.




49 Vedetta sul monte Nero.
Vedette sur le mont Nero.

A sentry on mount Nero.
Vigía sobre el monte Nero.



50 Vedetta.
Vedette.

A sentry.
Vigía.




51 Posto avanzato.
Poste avancé.

An advanced post.
Puesto avanzado.



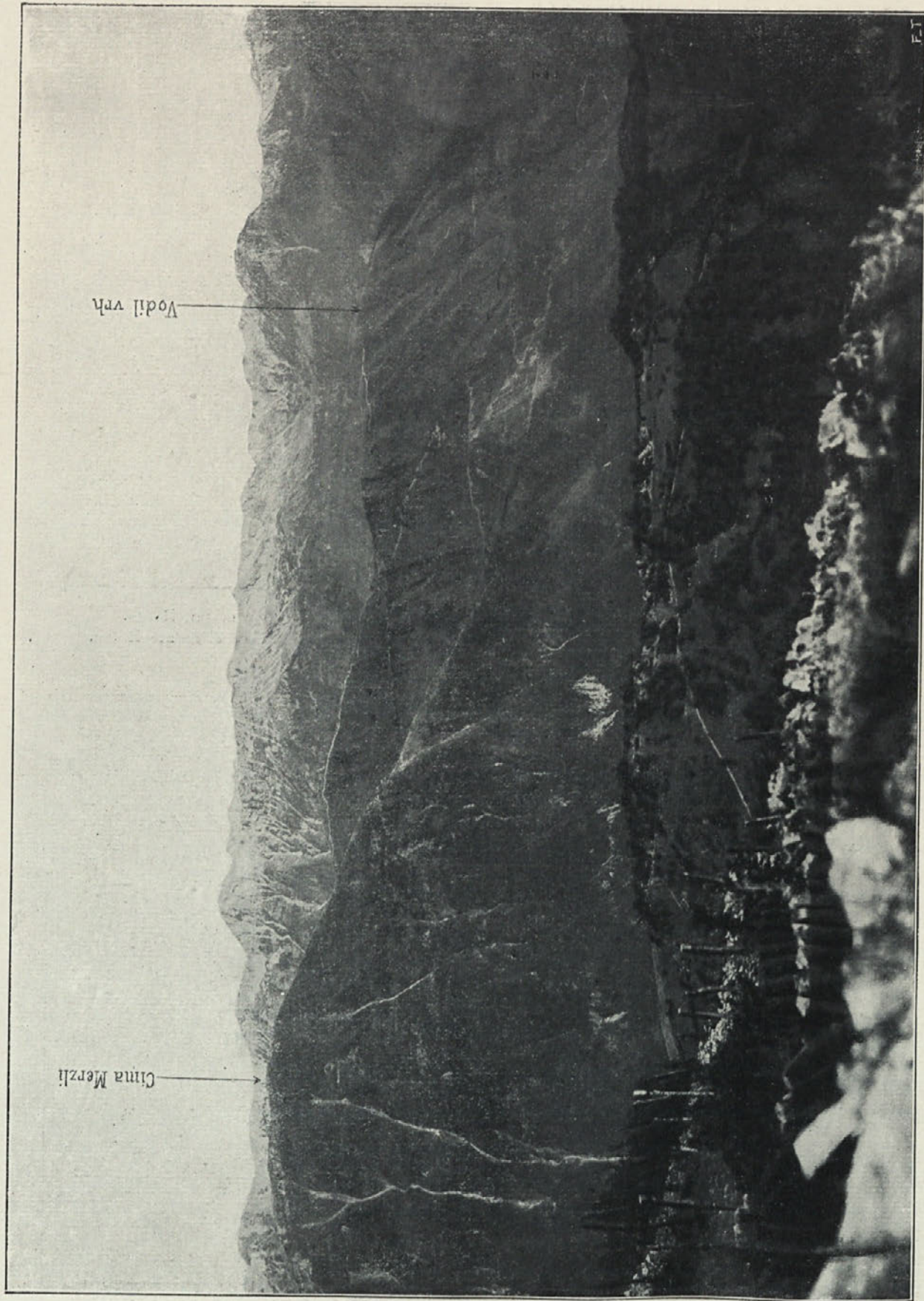
52 Posto avanzato sul monte Rosso.
Poste avancé sur le mont Rosso.

An advanced post on mount Rosso.
Puesto avanzado sobre el monte Rosso.



53 Cavalli di Frisia.
Construction de chevaux de Frise.

Constructing chevaux de Frise.
Caballos de Frisia.




54 I monti Merzli e Vodil.
Les monts Merzli et Vodil.

Mounts Merzli and Vodil.
Los montes Merzli y Vodil.




55 Ricoverti sul Merzli.
Abris sur le Merzli.

Dugouts on mount Merzli.
Refugios sobre el Merzli.



56 Trincerone sul Merzli.
Grande tranchée sur le Merzli.

A trench on mount Merzli.
Trincheron sobre el Merzli.



Communication trenches on mount Merzli.
Caminos de acceso sobre el Merzli.

57 Camminamenti sul Merzli.
Boyaux sur le Merzli.



58 Alpini sul Merzli.
Alpins sur le Merzli.

Alpine troops on mount Merzli.
Alpinos sobre el Merzli.




59 Ricoveri sul Merzli.
Abris sur le Merzli.

Dugouts on mount Merzli.
Refugios sobre el Merzli.




60 Traino di artiglieria.
Trainage d'artillerie.

Artillery.
Arrastre de artilleria.



Hutments.
Barracas.

61 Baraccamenti.
Baraquements.




62 Conca di Tolmino.
Conque de Tolmino.

The Tolmino basin.
El llano de Tolmino.




63 Tolmino, da un aeroplano.
Tolmino, vu d'un aéroplane.

Tolmino, seen from an aeroplane.
Tolmino desde aeroplano.



64 Conca di Tolmino.
Conque de Tolmino.

The Tolmino basin.
El llano de Tolmino.



65 Quota 428 e l'Isonzo presso Tolmino.
Cote 428 et l'Isonzo près de Tolmino.

Point 428 and the Isonzo near Tolmino.
Cota 428 y el Isonzo cerca de Tolmino.



66 Tolmino: Ponte di San Daniele, oggi
distrutto.
Tolmino: Le pont de San Daniele
aujourd'hui détruit.

Tolmino: San Daniele bridge, now
destroyed.
Tolmino: El puente San Daniele, hoy
destruido.




67 Volzana (Tolmino).
Volzana (Tolmino).

Volzana (Tolmino).
Volzana (Tolmino).




68 Traino con cani.
Trainage par des chiens.

Dog transport.
Arrastre con perros.



Luico.
Luico.

69 Luico.
Luico.




70 Traino di grossa artiglieria.
Trainage d'artillerie lourde.

Heavy artillery train.
Arrastre de artillería pesada.




71 L'Isonzo a monte di Plava.
L'Isonzo en amont de Plava.

The Isonzo above Plava.
El Isonzo mas arriba de Plava.



72 L'Isonzo a valle di Plava.
L'Isonzo en aval de Plava.

The Isonzo under Plava.
El Isonzo mas abajo de Plava.



Plava.
Plava.

73 Plava.
Plava.



74 Trasporto di feriti (Plava).
Transport de blessés (Plava).

The transport of wounded (Plava).
Transporte de heridos (Plava).



75 Sezione di sanità.
Poste de secours.

A medical unit.
Sección de sanidad.



76 Ricovero avanzato a Plava.
Abri avancé de Plava.

An advanced dugout at Plava.
Refugio avanzado a Plava.



77 Distribuzione di acqua a Plava.
Distribution d'eau à Plava.

Serving out water at Plava.
Se distribuye el agua a Plava.




78 Case di Zagora.
Maisons de Zagora.

The houses of Zagora.
Caseros de Zagora.




79 Soldati che si bagnano nell'Isonzo.
Soldats prenant un bain dans l'Isonzo.

Soldiers bathing in the Isonzo.
Soldados que se bañan en el Isonzo.



Mount Santo.
Monte Santo.

80 Monte Santo.
Mont Santo.



81 Monte Santo durante il bombardamento.
Le mont Santo pendant le bombardement.

Mount Santo during the bombardment.
Monte Santo durante el bombardeo.



Bergogna (High Natisone),
Bergogna (Alto Natisone).

82 Bergogna (Alto Natisone),
Bergogna (Haut Natisone).




83 Sbocco dell'Isonzo in pianura.
Débouché de l'Isonzo dans la plaine.

The Isonzo entering the plain.
El Isonzo desemboca en el llano.


INDICE DELLE INCISIONI.

- 1 La valle dell'Isonzo a monte di Plezzo.
 - 2 Conca di Plezzo e il monte Rombon.
 - 3 Plezzo e il monte Cucla.
 - 4 Monte Rombon, da un aeroplano.
 - 5 Lago di Raibl, da un aeroplano.
 - 6 Ricoveri sul monte Cucla.
 - 7 Cima del monte Cucla.
 - 8 Vedetta avanzata oltre Plezzo.
 - 9 Plezzo.
 - 10-11-12-13 Nelle vie di Plezzo.
 - 14 Ponte sull'Isonzo a Plezzo.
 - 15-16-17 Rovine di Dvor.
 - 18 Ponte sulla strada Saga-Plezzo.
 - 19 Strada Saga-Plezzo.
 - 20 La curva dell'Isonzo a Saga e il monte Polonik.
 - 21 Appostamento di artiglieria.
 - 22 Torrente Uceca a Saga.
 - 23 Ponte sul torrente Uceca.
 - 24-25-26 Saga.
 - 27 Salmerie.
 - 28 Serpenizza e il monte Polonik.
 - 29 Stazione teleferica di Cima Stol.
 - 30 Sullo Stol: Traino d'artiglieria.
 - 31 Sullo Stol: S. E. il generale Cadorna.
 - 32 Sullo Stol: Traino d'artiglieria.
 - 33 Alpini sul monte Stol.
 - 34 Ternova.
 - 35 Teleferica di Ternova.
 - 36 Via di Ternova.
 - 37 Gola dell'Isonzo a Caporetto.
 - 38 Ponte distrutto sulla strada Caporetto-Ternova.
 - 39 Ponte costruito dal Genio Militare presso Caporetto.
 - 40 Conca di Caporetto.
 - 41-42 Caporetto.
 - 43 Sulla via di Caporetto.
 - 44 Creda.
 - 45 Massiccio del monte Nero, visto da sud.
 - 46 L'Isonzo e il monte Nero.
 - 47 Ponte d'Idrisca (Idersko).
 - 48 Cordata sul monte Nero.
 - 49 Vedetta sul monte Nero.
 - 50 Vedetta.
 - 51 Posto avanzato.
 - 52 Posto avanzato sul monte Rosso.
 - 53 Cavalli di Frisia.
 - 54 I monti Merzli e Vodil.
 - 55 Ricoveri sul Merzli.
 - 56 Trincerone sul Merzli.
 - 57 Camminamenti sul Merzli.
 - 58 Alpini sul Merzli.
 - 59 Ricoveri sul Merzli.
 - 60 Traino di artiglieria.
 - 61 Baraccamenti.
 - 62 Conca di Tolmino.
 - 63 Tolmino, dall'aeroplano.
 - 64 Conca di Tolmino.
 - 65 Quota 428 e l'Isonzo presso Tolmino.
 - 66 Tolmino: Ponte di San Daniele, oggi distrutto.
 - 67 Volzana (Tolmino).
 - 68 Traino con cani.
 - 69 Luico.
 - 70 Traino di grossa artiglieria.
 - 71 L'Isonzo a monte di Plava.
 - 72 L'Isonzo a valle di Plava.
 - 73 Plava.
 - 74 Trasporto di feriti (Plava).
 - 75 Sezione di sanità.
 - 76 Ricovero avanzato a Plava.
 - 77 Distribuzione di acqua a Plava.
 - 78 Case di Zagora.
 - 79 Soldati che si bagnano nell'Isonzo.
 - 80 Monte Santo.
 - 81 Monte Santo durante il bombardamento.
 - 82 Bergogna (Alto Natisono).
 - 83 Sbocco dell'Isonzo in pianura.
-





GIO. ANSALDO & C.



GENOVA

