

## O NAROČNIKIH GEOGRAFSKEGA OBZORNIKA

Drago Perko

Dragi bralci, pred vami je prva številka osemindesetega letnika Geografskega obzornika. To je pomemben dogodek v zgodovini slovenske geografije, saj se je zgodilo prvič, da ima ena od periodičnih slovenskih geografskih publikacij barvno naslovnico in za nameček še nekaj notranjih barvnih strani. V uredništvu smo veseli in hkrati ponosni, saj je to rezultat naših prizadevanj za čim boljše podobo revije, predvsem pa upamo, da ste zadovoljni tudi vi, naši bralci. Barvne strani zahtevajo od urednikov in uredniškega odbora še precej več dela, vendar pa mislimo, da bo z višjo kakovostjo revije naš trud poplačan. Na barvni naslovnici bomo vztrajali tudi v prihodnje, vse pa bomo dali od sebe, da bo v vsaki številki barvnih tudi nekaj notranjih strani, če le ne bo zmanjkalo finančnih sredstev.

Lansko leto smo uspešno zaključili: rečemo lahko, da so vse štiri številke Geografskega obzornika razprodane (na voljo je le še nekaj izvodov prve številke), pa tudi zaključni račun je pozitiven (prav ostanek sredstev je omogočil barvno naslovnico), čeprav so se stroški tiskanja revije med letom precej povečali, naročnina pa je ostala enaka.

Nezadovoljni smo, ker kar okoli petine naših naročnikov do začetka novembra 1990, ko smo razposlali opomine, ni poravnala svojih obveznosti. Za revijo, ki izhaja z zanemarljivo družbeno pomočjo, pa je pravočasno plačilo naročnin življenjskega pomena.

Zanimivo je pogledati, kdo sploh so naročniki Geografskega obzornika. Naklada revije je 1000 izvodov, od katerih jih gre 22 kot obvezni izvod v Narodno in univerzitetno knjižnico. Med naročnike jih gre 910, od tega k posameznikom 590 in različnim organizacijam (predvsem šolam) 320, še dodatnih 5 izvodov pa ostane za arhiv. Tako je v prosto prodaji le dobrih 60 izvodov vsake številke.

Izven Slovenije imamo 34 naročnikov (Jugoslavija: Srbija 4, Hrvaška 3, Bosna in Hercegovina 2, Makedonija 1, ostala Evropa 19, Združene države 4 in Kitajska 1), v Sloveniji pa so naročniki zelo neenakomerno razporejeni.

Največ naročnikov je v ljubljanskih (333 ali

37 %) in mariborskih občinah (60 ali 7 %), precej pa še v občinah Kranj (42 ali 5 %) in Celje (26 ali 3 %). To je enak vrstni red kot pri številu prebivalcev teh mest oziroma občin. Nobene občine ni, ki ne bi imela vsaj enega naročnika. Regionalno gledano je največ naročnikov v osrednji in severozahodni Sloveniji (slika 1).

Pravilenejši pokazatelj je razmerje med številom naročnikov in številom prebivalcev (slika 2), vendar tudi v tem primeru izstopajo občine osrednje in severozahodne Slovenije.

Bolj kot zanimivost smo dodali še razmerje med številom naročnikov in površino po občinah (slika 3).

Uredništvo se bo trudilo, da bi še povečalo naklado Geografskega obzornika, še posebej na območjih z manj naročniki (južna in vzhodna Slovenija), in tako pocenilo posamezen izvod.

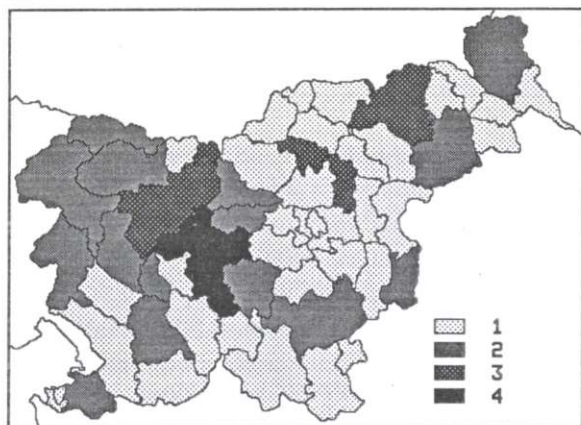
In za konec kratko obvestilo za vse, ki bi radi kupili posamezne številke prejšnjih letnikov: v Zemljepisnem muzeju na Trgu francoske revolucije in na Geografskem inštitutu Antona Melika ZRC SAZU na Novem trgu je na voljo še nekaj malega izvodov števil iz letnika 1990 in nekaj več iz leta 1989.

In še nekaj čisto za konec. Vse naše bralce ponovno vabimo k sodelovanju: pišite nam (kritizirajte, hvalite, predlagajte), pošiljajte svoje prispevke (navodila za prispevke so objavljena v uvodnem prispevku prejšnje številke) ali kako drugače vzpostavljajte stik z uredništvom. Še posebej vabimo učitelje, da pošljejo svoje prispevke iz pedagoške prakse.

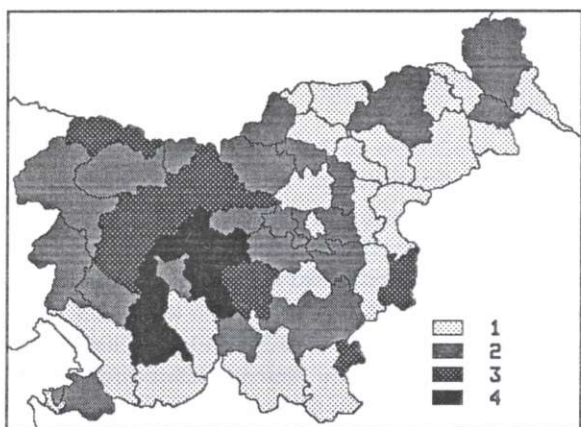
Ob Novem letu vsem želimo dovolj sreče v zasebnem življenju, veliko uspeha pri delu v letu 1991 in vsaj nekaj optimizma za naprej.



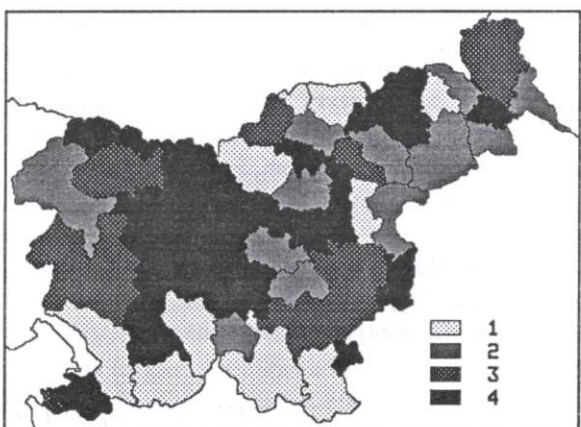
496 1991 00018



Slika 1: Absolutno število naročnikov Geografskega obzornika po občinah Slovenije (legenda: 1 - 0 do 9, 2 - 10 do 19, 3 - 20 do 99 in 4 - 100 in več naročnikov).



Slika 2: Razmerje med številom naročnikov Geografskega obzornika in številom prebivalcev po občinah Slovenije (1 - 0 do 24, 2 - 25 do 49, 3 - 50 do 74 in 4 - 75 do 100 naročnikov na 100 000 prebivalcev).



Slika 3: Razmerje med številom naročnikov Geografskega obzornika in površino po občinah Slovenije (1 - 0 do 1, 2 - 1 do 2, 3 - 2 do 3 in 4 - 3 in več naročnikov na 100 km<sup>2</sup>).