

Mentor: Tadej Glažar
 Pripravila: Ajda Primožič

Kaiserschnitten Wien - Pripeljimo gozd v mesto / Kaiserschnitten Wien - Let's bring the forest in the city

Organizacija

UL Fakulteta za arhitekturo, TU Dunaj, Oddelek za Urbanizem.

Kraj, datum

Ljubljana, julij 2011.

Sodelujoči

Mentor: Tadej Glažar; **študenti:** Blaž Učakar, Ajda Primožič, Luka Ločičnik.

Tema delavnice

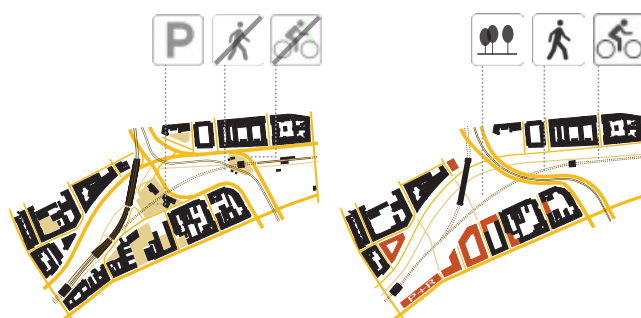
Področje projektne obdelave je Wiental oziroma Dunajska Rečna dolina, ki predstavlja enega izmed najbolj neskladnih, slabo razvitih in zato spornih območij Dunaja. Wiental predstavlja infrastrukturni koridor, a hkrati pomemben urbani vmesnik med predmestjem in mestnim jedrom. Za celostno urbanistično reševanje problematičnega območja, ga je bilo potrebno obravnavati v treh različnih merilih: kot del celotnega mesta Dunaj, kot območje Wientala od predmestja do mestnega jedra (od Schönbrunn do Hofburga) in lokalno merilo posameznih predelov Wientala s specifično prostorsko identiteto.

Naš koncept je povezava med obrobjem mesta in njenim jedrom z zeleno potezo, ki bi s svojo visoko naravno in urbano kvaliteto ponujala več možnosti za šport in gibanje, za socialno interakcijo, a hkrati zadovoljevala infrastrukturne potrebe. Za uresničitev tega cilja je predvidena omejitev avtomobilskega prometa, izboljšanje povezave javnega prevoza, vzpostavitev P+R sistema, spodbujanje uporabe pešpoti in kolesarskih stez. S zasajevanjem dreves in ponovno vzpostavitvijo intenzivnega zelenega okolja, bi vpadnica postala mestni park, preko katerega bi se višala tudi kvaliteta bivanja v okoliških soseskah.

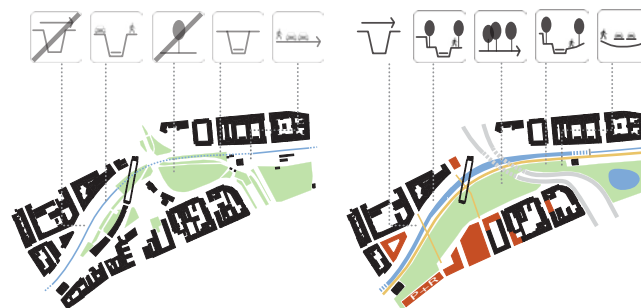
Pomemben vidik projekta je poleg zelenja tudi element vode in s tem reševanje struge in pretoka Donave ter njene dostopnosti za prebivalce. Predlagali smo regulacijo pretoka z jezom v zgornjem delu struge, za jezom pa bi se vzpostavili dve strugi v različnih nivojih, ena pod drugo. V že obstoječem betonskem kanalu predstavlja zgornji nivo ambientalen element vode kot del parka, spodnji nivo pa je skrit in je zato namenjen predvsem infrastrukturi in transportu. Tudi s preurejanjem tržnice "Naschmarkt" bi strugo odprli in uredili dostope do reke. Ena izmed posledic takega razvoja prostora bi bila tudi razširjena turistična ponudba, ki ne bi bila omejena le na mestno jedro in rezidenco Schönbrunn, ampak bi se razširila na ta zeleni povezovalni pas. Saj bi se zaradi pešpoti ali kolesarskih vzporedno oblikovali in razrasli javni storitveni programi. Želeli smo pokazati način, kako lahko reka Donava in njeni bregovi postanejo pomemben del mestne strukture in tvorijo edinstveno prostorsko identiteto.



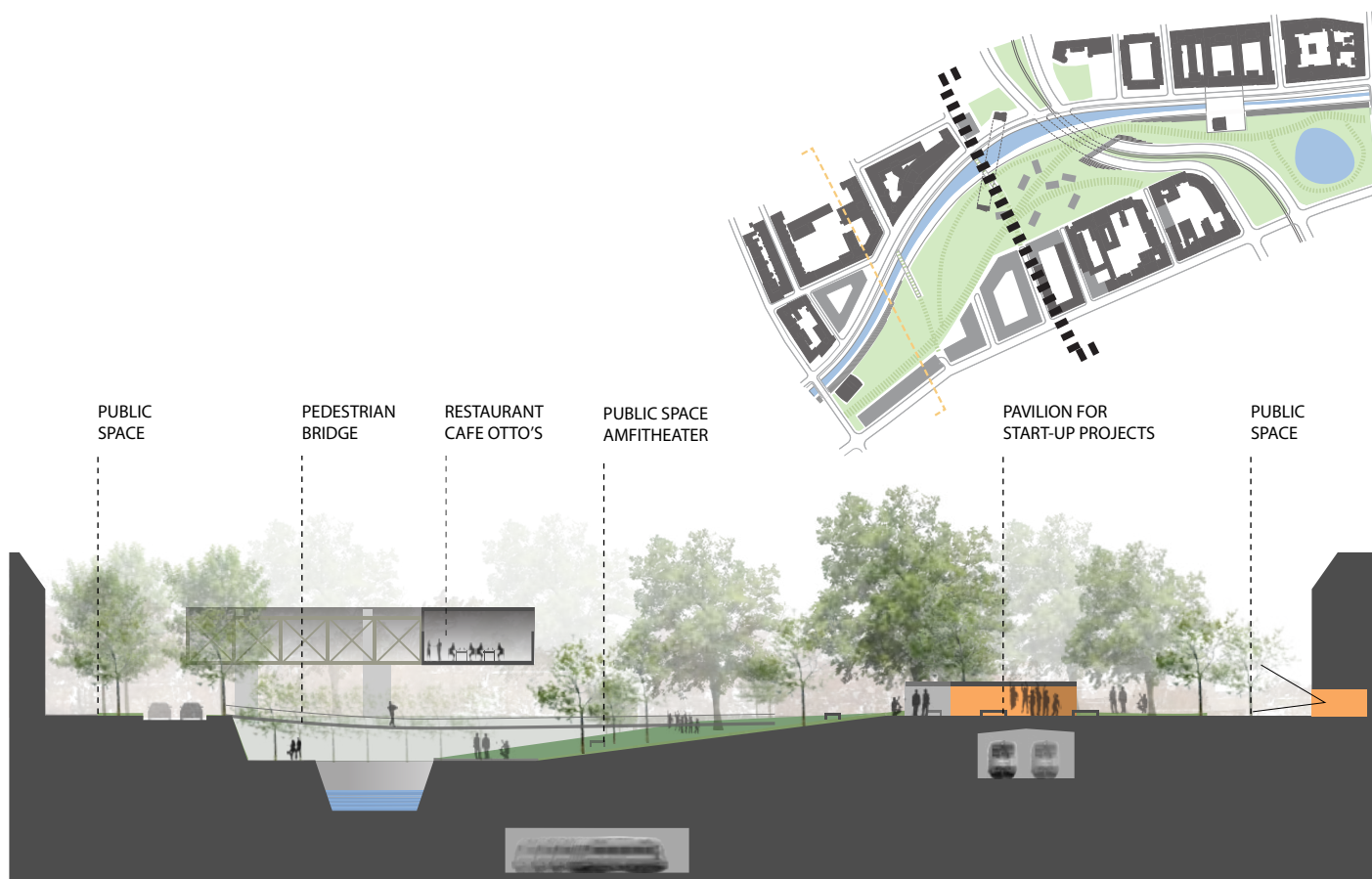
Slika 1: Urbanistični načrt predlagane rešitve.



Slika 2: Morfološka analiza sedanje situacije in rešitve.



Slika 3: Analiza zelenja in vodnih površin sedanje situacije in rešitve.



Slika 4: Prečni prerez B-B .



Slika 5: Pogled 1 (sedanje stanje in predlagana rešitev).



Slika 6: Pogled 2 (sedanje stanje in predlagana rešitev).

gospodarstva, ki so osrednji motiv urejanja Evroparka - Ruardi postajajo osrednji motiv prostorskega razvoja urbanih središč, ki so pod vplivom dinamičnih preobrazbenih procesov. Sistem naj bi temeljil na izrabi lokalnih in regionalnih specifik okolja. S tem bi spodbujali iskanje posebnosti okolja s poudarkom na njihovem ohranjanju - trajnostnem razvoju ter s povezovanjem v širši kontekst.

Evropark vidimo kot novo strateško točko Zasavja, ki se navezuje na vse ostale, turistično pomembne točke v regiji. Zaradi "majhnosti" regije oz. bližine takšnih točk, lahko razvoj poteka hitro in učinkovito. Prepletanje različnih dejavnosti v prostoru pomeni neskončne možnosti za uporabnike, ki si sami izbirajo način in vrstni red rabe prostora. Predvidena so štiri tematska območja urejanja površin Evroparka. Organizacija dejavnosti sloni na kompoziciji mozaičnih vzorcev polj, v katerem se prepletajo polja zelenih površin in območja raznolikih obstoječih ter novih urbanih funkcij. Polja urbanih in rekreativnih programov so med seboj povezana z omrežjem zelenih površin in sprehajalnih poti, ob katerih so v prostor postavljene tematske parkovne ureditve.

Abstract

Tourism and other culture-based types of small business, which are the leitmotif in the planning of the Europark Ruardi, are becoming the guiding motif in the spatial development of urban centres that are influenced by dynamic transformation processes. The system should build upon the exploitation of both local and regional environmental features. This would encourage the quest for special environmental features, with an emphasis on their conservation, i.e. sustainable development, and connections in a wider context.

The Europark is seen as a new strategic point of the Zasavje Region (the region of the central Sava Valley), which is linked to other important points in a region relevant for tourism. Due to the "smallness" of the region and/or the proximity of such points, development can be fast and effective. The interaction of different activities in space yields endless opportunities for users, who choose their own goals and priorities in the use of space. Four theme areas of the Europark area planning are envisaged. The organisation of activities is based on the composition of the mosaic field patterns, where green fields intertwine with areas of different, existing and new, urban functions. The fields of urban and recreation programmes are connected with a network of green areas and walking trails, along which theme park settings are arranged.

Miloš Florijančič, Ana Kučan, Mitja Zorc
ARBORETUM VOLČJI POTOK, 2011

Izveček

Arboretum Volčji potok je že od ustanovitve razpet med več nasprotujočih si usmeritev. Je znanstveno raziskovalna in študijska ustanova, kulturni spomenik z izjemnimi vrtnimi in krajinsko arhitekturnimi ureditvami, območji varovane naravne vrednote ter varovane stavbne dediščine in dediščine oblikovane narave. Hkrati deluje kot park in množično obiskano prireditveno

območje, kot vrtni center in drevesnica. Raznovrstne dejavnosti so Arboretumu skozi leta omogočile preživetje a hkrati s parcialnimi in neuskkljenimi posegi bistveno načele tako izvorno poslanstvo kot kakovostno podobo območja ter v prostoru generirale množico konfliktov. V okviru študentske delavnice, katere pobudnik je bil Zavod za varstvo kulturne dediščine Slovenije, je s sodelovanjem študentov arhitekture in krajinske arhitekture ter njihovih mentorjev nastalo osem predlogov bodočega uravnoteženega prostorskega razvoja Arboretuma z jasno definiranimi cilji in prioriteta.

Abstract

From its constitution onwards, the Volčji Potok Arboretum has been caught between various conflicting orientations. It is both a scientific, research and educational institution, and a cultural monument with exquisite garden and landscape design features and areas of great natural value and built cultural heritage, as well as commercial venue. At the same time, it functions as a park and an area for mass events, a garden centre and nursery. This variety of functions has helped Arboretum to survive the pressures of time; however, partial and uncoordinated interventions have threatened its original mission and its image and generated a number of conflicting situations. The workshop, organised on the initiative of the Institute for the Protection of Cultural Heritage of Slovenia, which involved students from the Faculty of Architecture and students from the Department of Landscape Architecture of the Biotechnical Faculty in mixed groups, generated eight proposals to solve some of the most urgent problems by introducing optimised development with clearly defined goals and priorities.

Ajda Primožič
PRIPELJIMO GOZD V MESTO, 2011

Izveček

Področje projektne obdelave je Wiental oziroma Dunajska Rečna dolina, ki predstavlja enega izmed najbolj neskladnih, slabo razvitih in zato spornih območij Dunaja. Wiental predstavlja infrastrukturni koridor, a hkrati pomemben urbani vmesnik med predmestjem in mestnim jedrom. Za celostno urbanistično reševanje problematičnega območja, ga je bilo potrebno obravnavati v treh različnih merilih: kot del celotnega mesta Dunaj, kot območje Wientala od predmestja do mestnega jedra (od Schönbrunnna do Hofburga) in lokalno merilo posameznih predelov Wientala s specifično prostorsko identiteto. Naš koncept je povezava med obrobjem mesta in njenim jedrom z zeleno potezo, ki bi s svojo visoko naravno in urbano kvaliteto ponujala več možnosti za šport in gibanje, za socialno interakcijo, a hkrati zadovoljevala infrastrukturne potrebe. Za uresničitev tega cilja je predvidena omejitev avtomobilskega prometa, izboljšanje povezave javnega prevoza, vzpostavitev P+R sistema, spodbujanje uporabe pešpoti in kolesarskih stez. S zasajevanjem dreves in ponovno vzpostavitvijo intenzivnega zelenega okolja, bi vpadnica postala mestni park, preko katerega bi se višala tudi kvaliteta bivanja v okoliških soseskah. Pomemben vidik projekta je poleg zelenja tudi element vode in

s tem reševanje struge in pretoka Donave ter njene dostopnosti za prebivalce. Predlagali smo regulacijo pretoka z jezom v zgornjem delu struge, za jezom pa bi se vzpostavili dve strugi v različnih nivojih, ena pod drugo. V že obstoječem betonskem kanalu predstavlja zgornji nivo ambientalen element vode kot del parka, spodnji nivo pa je skrit in je zato namenjen predvsem infrastrukturi in transportu. Tudi s preurejanjem tržnice "Naschmarkt" bi strugo odprli in uredili dostope do reke. Ena izmed posledic takega razvoja prostora bi bila tudi razširjena turistična ponudba, ki ne bi bila omejena le na mestno jedro in rezidenco Schönbrunn, ampak bi se razširila na ta zeleni povezovalni pas. Saj bi se zaradi pešpoti ali kolesarskih vzporedno oblikovali in razrasli javni storitveni programi. Želeli smo pokazati način, kako lahko reka Donava in njeni bregovi postanejo pomemben del mestne strukture in tvorijo edinstveno prostorsko identiteto.

Abstract

The location is part of the Vienna River Valley, known as "Wiental", one of the most dissonant, incongruous, and contested areas of Vienna. Depending on one's perspective, the Vienna River Valley can be viewed as a transit corridor, an unresolved urban area, an urban interface, an inter-zone, an infrastructure bundle, an ugly wound in the urban landscape, a socially charged boundary, etc. We started the project with urban pattern analyses on different scales: the scale of the city, the scale of Wiental (from Schönbrunn to Hofburg) and on a minor scale, i.e. the scale of the project.

The analysis showed that Wiental constitutes the main connection between the city centre and suburbia and the countryside in the background of the city. With its clear morphological importance, it could become a green axis of the city, a pleasant place for people, rather than having only an infrastructural role. Our concept is to bring new character to Wiental by making it a pedestrian- and cyclist-friendly green axis. Our initial goal was to reduce car traffic. We proposed introducing a park-and-ride system, which would become a point of transfer where car traffic is replaced by public transport and cycle traffic. Through the afforestation of Wiental, the area could become a park or recreational route, and the quality of life in the area would improve.

An important aspect of the project was dealing with the Danube. We proposed to manage the flood peaks by introducing a dam, and after the point of regulation, we arranged the River into two levels: an ambient upper flow and infrastructural lower flow in the existing channel. Also, by rearranging "Naschmarkt" with the Danube uncovered, we predicted an extension of tourism from the city centre to Schönbrunn by bicycle or on foot, which could be followed by an expansion of the public programme. We wanted to show that the Danube, with an appropriate environment, could become a significant element of the city structure.

Jurij Kobe, Rok Žnidaršič, Paul Robinson, Karin Rožman
RADOVLJICA, 2011

Izveček

Občina Radovljica; štiri območja in teme delavnice. Delavnica je obsegala obravnavo štirih vprašanj, ki so jih predlagali

predstavniki lokalne skupnosti:

- Območje od odcepa z avtoceste pri Lescah proti Bledu, kjer so bile ob analizi predlagane detajlne rešitve in organizacija območja, osredotočene na potrebe optimalne rabe prostora v turistične namene.
- Širše Begunje: vidik prostorske navezave industrijske cone Elan z obstoječim naseljem. Postavilo se je vprašanje oblikovanja obcestnega območja ob vstopu v naselje. Prvotno je bila obravnavana povezava Begunj z Radovljico in vprašanje območja Letališča Lesce.
- Socialni in kulturno središče Begunj, ureditev in vizije razvoja tega dela naselja v povezavi z Domačijo Avsenik.
- Navezava centra Begunj na območje gradu Kamen, tako kot kampom in športnimi območji v dolini Drage. Prvotno je delavnica obravnavala širšo okolico Begunj v smeri Doline.

Za vsako omenjeno območje so bile rešitve prezentirane v risbah, modelih in tekstualnih opisih.

Abstract

The Municipality of Radovljica: four areas and workshop themes. The workshop included four topics proposed by representatives of the community:

- *The area around the road leading from the highway exit at Lesce to Bled was analysed; the detailed proposal for the arrangement and organisation of this area focused on the needs for proper tourist land use.*
- *The broader area of Begunje and the connection of the village to the industrial zone of Elan. The question of arranging the line fronting the entrance road to Begunje was raised here, as well as the connection between Begunje and Radovljica and the area of Lesce airfield.*
- *The cultural and social centre at Begunje and its development in connection with the Avsenik Homestead/ Domačija Avsenik.*
- *The connection of the centre of Begunje with the Kamen Castle area, as well as with the camping and sports area further along the Draga Valley, and to the arrangement of the surroundings of Begunje in the direction of the Dolina area.*

For each of the aforementioned topics, drawings, models and textual descriptions were presented.

Tomaž Krušec

KRIŽEVCI PRI LJUTOMERU, 2011 / 2012

Izveček

V študijskem letu 2011/2012 so študenti Fakultete za arhitekturo pod mentorstvom doc. mag. Tomaža Krušca u.d.i.a. izvedli Arhitekturno-urbanistično delavnico Križevci pri Ljutomeru 2011/2012. Delavnico je organizirala Občina Križevci pri Ljutomeru. Študenti so obravnavali različne lokacije znotraj naselja. Osrednji problem je predstavljala ureditev glavnega trga naselja, ki se nahaja med cerkvijo in očinsko stavbo. Zaradi magistralne ceste, ki poteka preko naselja, je danes trg deljen na dva dela. Študenti so na trg vmetili novo stavbo kulturnega