



# Overview of existing information on important closed (or in closing phase) and abandoned mining waste sites and related mines in Slovenia

## Pregled obstoječih informacij o pomembnejših zaprtih (ali v fazi zapiranja) in opuščenih odlagališčih rudarskih odpadkov in z njimi povezanih rudnikov v Sloveniji

Mateja GOSAR, Robert ŠAJN, Miloš MILER, Ana BURGER & Špela BAVEC

Geological Survey of Slovenia, Dimičeva ulica 14, SI-1000 Ljubljana, Slovenia; e-mail: [mateja.gosar@geo-zs.si](mailto:mateja.gosar@geo-zs.si)

Prejeto / Received 14. 1. 2020; Sprejeto / Accepted 8. 5. 2020; Objavljeno na spletu / Published online 7. 12. 2020

*Key words:* mining, mines, waste dumps, metals, coals, inventory

*Ključne besede:* rudarjenje, rudniki, odlagališča odpadkov, kovine, premogi, inventar

### Abstract

The presented work provides a comprehensive inventory of data on closed (or in closing phase) and abandoned underground and surface mines and mining waste sites in Slovenia, collected within the framework of the Geological Survey of Slovenia (GeoZS) over the last two decades. Furthermore, a detailed overview of information on closed and abandoned mining waste sites in Slovenia is given.

In order to establish the inventory, a definition of the work methodology, a comprehensive research of the archived and published literature, and the harmonisation and management of the collected data was carried out. Based on a selected methodology, the inventory contains information on 33 metal mines, 43 coal mines, 51 non-metallic mineral resource mines, 156 waste sites from metal mines and 18 waste sites from coal mines. The inventory is in the open access [Google Earth file](#). It provides a basis for further research into the environmental impact of mining waste, which has been carried out since the EU Directive on the management of waste from extractive industries (Directive 2006/21/EC hereafter) was adopted into national law.

In general, about 11,621,333 m<sup>3</sup> of waste sites from metal mines and 76,188,000 m<sup>3</sup> of waste sites from coal mines are covering about 678 hectares of Slovenian territory. More than half (64 %) of the waste from metal mines was produced in the Mežica lead and zinc mine, while the other two mines with a still significant share of produced waste were the Idrija mercury mine (18 %) and the Žirovski vrh uranium mine (15 %). Among the closed coal mines, the largest amount (46 %) of waste was generated by the coal mine Trbovlje-Hrastnik, while the other two coal mines with still significant share of waste produced were Kočevje (28 %) and Kanižarica (17 %).

### Izvleček

Prispevek članka je obsežni inventar podatkov o zaprtih (ali v fazi zapiranja) in opuščenih podzemnih in površinskih rudnikih in odlagališčih rudarskih odpadkov v Sloveniji, ki smo jih zbrali in uredili na Geološkem zavodu Slovenije (GeoZS) v zadnjih dveh desetletjih. Poleg tega podaja tudi podrobnejši pregled informacij o zaprtih in opuščenih odlagališčih rudarskih odpadkov v Sloveniji.

Za vzpostavitev inventarja smo definirali metodologijo dela, izvedli celovit pregled arhivirane in objavljene literature, uskladili zbrane informacije in vzpostavili upravljanje s podatki. Na podlagi izbrane metodologije inventar vključuje informacije o 33 rudnikih kovin, 43 premogovnikih, 51 rudnikih nekovinskih mineralnih surovin, 156 odlagališčih odpadkov iz rudnikov kovin in 18 odlagališčih odpadkov iz premogovnikov. Je prosto dostopen v obliki [Google Earth datoteke](#). Predstavlja osnovo za nadaljnje raziskave o vplivih rudarskih odpadkov na okolje, ki jih izvajamo odkar je bila v državne pravne okvirje sprejeta Uredba o ravnanju z odpadki iz rudarskih in drugih ekstraktivnih dejavnosti (v nadaljevanju Direktiva 2006/21/ES).

Okoli 678 hektarjev slovenskega ozemlja pokriva približno 11.621.333 m<sup>3</sup> odlagališč odpadkov iz rudnikov kovin, 76.188.000 m<sup>3</sup> odlagališč pa odpadkov iz premogovnikov. Več kot polovico (64 %) odpadkov iz rudnikov kovin je proizvedel rudnik svinca in cinka Mežica, preostala dva rudnika z znatnim deležem proizvedenih odpadkov pa sta bila rudnik živega srebra Idrija (18 %) in rudnik urana Žirovski vrh (15 %). Od premogovnikov je največji delež (46 %) odpadkov proizvedel premogovnik Trbovlje-Hrastnik, medtem ko sta bila preostala dva premogovnika z večjim deležem proizvedenih odpadkov Kočevje (28 %) in Kanižarica (17 %).

## Introduction

Slovenia has a long and important history of prospecting, research, mining and exploitation of metallic (Hg, Pb, Zn, Mo, Cu, Mn, Ba, Al, Ag, Fe and Sb), non-metallic (mineral resources for construction, for the industry of construction materials and products, and for the processing industry) and energy (coal and uranium) mineral resources.

The review on metallic, non-metallic and energy mineral resources in Slovenia was written by Pirc and Herlec (2009) in the book *Geology of Slovenia*. In their work they also list the authors and their publications, in which the geological conditions of some of the mines discussed are explained.

Exploitation sites of oil, gas and geothermal energy are not part of this article.

At present, all metal and coal mines, except for the Velenje underground lignite mine, are closed or in the process of closing down. The exploitation of non-metallic mineral resources is ongoing. In the year 2017, there was a total of 206 exploitation sites for 25 different non-metallic mineral resources with mining rights in Slovenia (Senegačnik et al., 2018; Internet 1).

The majority of the mines currently closed or abandoned were operated at a time when environmental concerns were significantly lower. Consequently, the disposal of waste associated with mining was carried out mostly in a way that kept costs as low as possible and not to prevent pollution or facilitate rehabilitation. A similar situation has been observed in many other mining areas throughout Europe. For this reason, the *Directive on the management of waste from extractive industries (hereafter Directive 2006/21/EC)* was adopted by the European Commission to establish measures, procedures and guidance to prevent or reduce any adverse effects on the environment (in particular on water, air, soil, fauna and flora and the landscape, and any resulting risks to human health) arising from the management of waste from the extractive industries. These measures cover the management of waste resulting from prospecting, extraction, treatment and storage of mineral resources and the working of quarries (Directive 2006/21/EC). Directive 2006/21/EC was transposed into national law in 2008 (Official Gazette, No. 43/08 and 30/11).

Geological survey of Slovenia (GeoZS) started collecting information on mining waste during the preparation of EU Directive 2006/21/EC under the supervision of the former Ministry of Environment, Infrastructure and Energy and the

## Uvod

Slovenija ima dolgo in pestro zgodovino iskanja, raziskovanja, rudarjenja in izkoriščanja kovinskih mineralnih surovin (Hg, Pb, Zn, Mo, Cu, Mn, Ba, Al, Ag, Fe in Sb), trdnih energetskih surovin (premog in uran) in nekovinskih mineralnih surovin (mineralne surovine za gradbeništvo, za industrijo gradbenih materialov in proizvodov ter za predelovalno industrijo).

Novejše pregledno delo o mineralnih kovinskih in nekovinskih ter energetskih surovinah na ozemlju sedanje Slovenije sta napisala Pirc & Herlec (2009) v knjigi *Geologija Slovenije*. V svojem delu sta navedla avtorje in njihove publikacije o geoloških danostih nekaterih rudnikov, ki so obravnavani v tem prispevku.

Območij pridobivanja nafte in plina ter geotermalne energije v tem prispevku ne obravnavamo.

Danes so vsi rudniki kovin in premogovniki z izjemo podzemnega rudnika lignita Velenje zaprti ali so v fazi zapiranja. Izkoriščanje nekovinskih mineralnih surovin pa v veliki meri poteka še danes. Leta 2017 je bilo v Sloveniji 206 pridobivalnih prostorov, kjer se je izkoriščalo 25 različnih nekovinskih mineralnih surovin (Senegačnik et al., 2018; Internet 1).

Večina danes zaprtih in opuščanih rudnikov je obratovala v času, ko skrb za okolje še ni bila tako močno izražena kot danes. Posledično je imelo pri odlaganju rudarskih odpadkov prednost zmanjševanje stroškov. Preprečevanje onesnaževanja in sanacijski ukrepi niso bili tako pomembni kot danes. Podobna stanja so bila tudi v mnogih območjih rudarjenja drugod po Evropi. Zaradi tega je Evropska komisija leta 2006 sprejela Uredbo o ravnanju z odpadki iz rudarskih in drugih ekstraktivnih dejavnosti (v nadaljevanju Direktiva 2006/21/ES), s katero je določila ukrepe, postopke in smernice za preprečevanje ali zmanjševanje škodljivih vplivov na okolje (zlasti vode, zraka, tal, favne in flore, pokrajine ter tveganj za zdravje ljudi), ki so nastali kot posledica ravnanja z odpadki iz ekstraktivnih dejavnosti. Ti ukrepi zajemajo ravnanje z odpadki, ki nastanejo pri raziskovanju, pridobivanju, bogatenju in skladiščenju mineralnih surovin. Direktiva 2006/21/ES je bila leta 2008 prenesena tudi v pravni red Slovenije (Uradni list RS, št. 43/08 in 30/11).

Geološki zavod Slovenije (GeoZS) je pričel z zbiranjem podatkov o rudarskih odpadkih že med pripravo Direktive 2006/21/EC in sicer v okviru nalog za nekdanje Ministrstvo za okolje, prostor in energijo ter nekdanje Ministrstvo za

former Ministry of Economy. At that time, the information on mining waste was not collected and managed by a single organisation but scattered in the archives of the mines and research organisations as well as in studies of various research institutions. In addition, some data was reported in books, scientific articles, thematic maps, and others. With the intention of collecting and compiling existing information on closed and abandoned mining waste sites, a systematic collection of data on closed or abandoned mines and related mining waste was carried out between 2003 and 2013 (Budkovič et al., 2003, 2004, 2005, 2006, 2008; Gosar et al., 2007, 2013a, 2013b). Budkovič et al. (2003, 2004) examined the history of metal mining and metal processing in Slovenia and its impact on the environment. Basic information on abandoned, closed (or in closing phase) mining and processing sites was gathered at national level from the documentation of mine archives and scientific/technical publications (e.g. Češmiga, 1959; Mohorič, 1978; Drovenik, M. et al., 1980; Drovenik, F. et al., 1980). The basic information, where available, consisted of the following information: geographical coordinates, type and physico-chemical properties of the mined and processed ore, type and physico-chemical properties of the waste sites from mines and processing sites, raw materials mined, total quantity of ore and raw material mined or processed and environmental impact. As a result, tabular presentations, and maps of abandoned ferrous and non-ferrous metal mines as well as of iron works and metal smelters or hydrometallurgical sites have been produced (Budkovič et al., 2003, 2004). Budkovič et al. (2005) collected existing basic information on abandoned coal mines and mines of non-metallic mineral resources in Slovenia. A more detailed survey of available information on mining waste from the main metal mines and related processing sites was also carried out for the Mežica lead and zinc mine area (Budkovič et al., 2006), for the Idrija mercury and for the Žirovski Vrh uranium mine areas (Gosar et al., 2007) and for the Litija lead, zinc, mercury and baryte mine area (Budkovič et al., 2008). After 2008, a compilation and harmonisation of the collected information (Budkovič et al., 2003, 2004, 2005, 2006, 2008; Gosar et al., 2007) and an additional collection of information on mining waste from smaller and less significant mines (Savske jame, Trebelno, Marija Reka, Lepa njiva, Trojane-Znojile, Škofje, Remšnik, Knapovže and Podljubelj-Sveta Ana), which mostly stopped operating before the Second World War, was carried out to create

gospodarstvo. V tem času podatki o rudarskih odpadkih še niso bili sistematično zbrani v okviru ene organizacije, ampak so bili razpršeni v arhivih rudnikov in v poročilih ter različnih študijah posameznih projektantskih in raziskovalnih organizacij. Poleg tega so bili nekateri podatki podani v knjigah in znanstvenih člankih, tematskih kartah in podobno. Z namenom zbiranja obstoječih informacij o zaprtih in opuščeni odlagališčih rudarskih odpadkov je med leti 2003 in 2013 potekal sistematičen pregled podatkov o zaprtih in opuščeni rudnikih in z njimi povezanih odlagališčih rudarskih odpadkov (Budkovič et al., 2003, 2004, 2005, 2006, 2008; Gosar et al., 2007, 2013a, 2013b). Budkovič in sodelavci (2003, 2004) so proučili zgodovino rudarstva in predelave kovin v Sloveniji ter s temi dejavnostmi povezan vpliv na okolje in stanje v prostoru. Osnovne informacije o opuščeni, zaprtih (ali v fazi zapiranja) rudnikih ter o predelovalnih obratih so bile zbrane na državni ravni iz dokumentacije rudarskih arhivov, znanstvenih in strokovnih publikacij (na primer: Češmiga, 1959; Mohorič, 1978; Drovenik, M. et al., 1980; Drovenik, F. et al., 1980). Osnovne informacije so zajemale naslednje podatke (če so bili dostopni): geografske koordinate, tip in fizikalno-kemijske lastnosti izkopene in predelane rude, tip in fizikalno-kemijske lastnosti jalovine iz rudnikov in predelovalnih obratov, opis izkopene surovine, skupno količino izkopene in predelane rude ter mineralnih surovin in opis morebitnega ugotovljenega vpliva na okolje. Izdelane so bile predstavitev v obliki tabel in slik opuščeni železovih in drugih kovinskih rudnikov ter železarn in topilnic kovin (Budkovič et al., 2003, 2004). Budkovič in sodelavci (2005) so zbrali obstoječe informacije o opuščeni premogovnikih in rudnikih nekovinskih mineralnih surovin v Sloveniji. Za pomembnejše rudnike kovin in z njimi povezane predelovalne obrate je bil izdelan tudi podrobnejši pregled dostopnih podatkov o odlagališčih rudarskih odpadkov in sicer za območja rudnikov svinca in cinka Mežica (Budkovič et al., 2006), živega srebra Idrija in urana Žirovski Vrh (Gosar et al., 2007) ter svinca, cinka, živega srebra in barita Litija (Budkovič et al., 2008). Po letu 2008 so bili na podlagi zbranih podatkov (Budkovič et al., 2003, 2004, 2005, 2006, 2008; Gosar et al., 2007) ter dodatnega pregleda podatkov o rudarskih odpadkih manjših in manj pomembnih rudnikov (Savske jame, Trebelno, Marija Reka, Lepa njiva, Trojane-Znojile, Škofje, Remšnik, Knapovže in Podljubelj-Sveta Ana), ki so v večini prenehali delovati pred drugo svetovno vojno, vzpostavljeni urejeni nizi podatkov o



harmonised data sets of closed and abandoned mines and associated mining waste (Gosar et al., 2013a, b). In addition, to enable the spatial presentation, Google Earth file of existing data was established (Gosar et al., 2013a, b). The basic information on established data sets was preliminarily presented at international conferences (Gosar et al., 2015; Bavec et al., 2017; Miler et al., 2019) and in deliverables (Huisman et al., 2019; Wagner et al., 2018, 2019) of ORAMA (Optimizing quality of information in RAw MAterial data collection across Europe) project, which aimed towards optimisation of quality of information in raw material data collection across Europe.

The objectives of this study were (1) to present the methodology used to collect information on important closed and abandoned mining waste sites and related mines, (2) to summarise and describe the information collected and (3) to establish and share an open access online source of the information collected (in Google Earth file).

### Methodology

In this study, only closed (or in closing phase) and abandoned mines, open pits or closed and abandoned mining waste sites are discussed. Therefore, active mining sites or active mining waste sites are not the subject of this study.

As mentioned in the introduction, the main reason for collecting information on closed (or in closing phase) and abandoned mining waste sites was to determine the environmental impact or to define and implement demands of the EU Directive 2006/21/EC or its Slovenian version (Official Gazette, No. 43/08 and 30/11). In order to gather information, it was first necessary to draw up a list of mines and open pits, whose mining waste sites could potentially have serious negative effects on the environment or could become a serious threat to the environment or human health in the medium or short term (list of mines with potential environmental effects in the further text).

Firstly, a working list of all existing active, closed (or in closing phase) and abandoned metal and coal mines as well as non-metallic mineral resource mines and open pits in Slovenia was established. Subsequently, based on the available data on permanent closure of mines and in accordance with the Directive on the management of waste from extractive industries (Directive 2006/21/EC), an inventory of closed (or in closing phase) and abandoned metal and coal mines as well as non-metallic mineral resource mines and open pits in Slovenia was drawn up

zaprtih in opuščeni rudnikih in z njimi povezanih odlagališč rudarskih odpadkov (Gosar et al., 2013a, b). Poleg tega je bila za prostorski prikaz izdelana predstavitev zbranih podatkov v obliki Google Earth datoteke (Gosar et al., 2013a, b). Osnovne informacije o usklajenih nizih podatkov so bile predstavljene na mednarodnih konferencah (Gosar et al., 2015; Bavec et al., 2017; Miler et al., 2019) ter v poročilih (Huisman et al., 2019; Wagner et al., 2018, 2019) projekta ORAMA (Optimizing quality of information in RAw MAterial data collection across Europe), katerega glavni namen je bil optimizacija kvalitete zbiranja podatkov o surovinah v Evropi.

Cilji pričujoče študije so naslednji: (1) predstaviti metodologijo, ki je bila uporabljena za zbiranje informacij o pomembnih zaprtih in opuščeni odlagališčih rudarskih odpadkov in z njimi povezanih rudnikov, (2) povzeti in opisati zbrane podatke in (3) vzpostaviti in deliti prosto dostopen spletni vir zbranih informacij (v obliki Google Earth datoteke).

### Metodologija

V tej študiji so obravnavani samo zaprti (ali v fazi zapiranja) in opuščeni rudniki, premogovniki, površinski kopi in odlagališča rudarskih odpadkov. Torej aktivni pridobivalni prostori oziroma aktivna odlagališča rudarskih odpadkov niso predmet te študije.

Kot omenjeno v uvodu, je bil glavni razlog za zbiranje podatkov o zaprtih in opuščeni odlagališčih rudarskih odpadkov identifikacija vplivov na okolje oziroma vzpostavitev in implementacija zahtev EU Direktive 2006/21/ES oziroma njene slovenske različice (Uradni list RS, št. 43/08 in 30/11). Za zbiranje podatkov je bilo najprej treba pripraviti seznam rudnikov, premogovnikov in površinskih kopov, katerih odlagališča rudarskih odpadkov bi lahko v skladu z Direktivo 2006/21/ES utegnili povzročiti resne škodljive vplive na okolje ali srednjeročno ali kratkoročno postati resna grožnja za zdravje ljudi ali okolje (v nadaljevanju seznam rudnikov z možnim vplivom na okolje).

Sprva je bil izdelan delovni seznam obstoječih aktivnih, zaprtih (ali v fazi zapiranja) in opuščeni rudnikov kovin, premogovnikov in rudnikov ter odprtih kopov nekovinskih mineralnih surovin v Sloveniji. Kasneje je bil na podlagi obstoječih podatkov o dokončnem zaprtju rudnikov in skladno z Uredbo o ravnanju z odpadki iz rudarskih in drugih ekstraktivnih dejavnosti (Direktiva 2006/21/ES) izdelan inventar zaprtih (ali v fazi zapiranja) in opuščeni rudnikov kovin, premogovnikov in

(Gosar et al., 2013a). The latter formed the basis for the compilation of the list of mines with potential environmental impacts, which was drawn up using hierarchical decision-making schemes. Hierarchical decision-making schemes were designed by adapting the existing preliminary risk screening tools that are based on the EU Guidance document (Stanley et al., 2011), which applies the source-transport route-receptor paradigm. In addition, the experience of EU Member States (United Kingdom, Ireland and Hungary), that have already collected national information on mining waste sites, has been taken into account with the intention of drawing up an inventory of sites that are important in terms of environmental impact (Stanley et al., 2009; Kiss et al., 2012; Potter & Johnston, 2012). Decision-making schemes (Tables 1, 2, 3) are based on various criteria relating to three categories: the chemical and physical state of the source, the potential transport pathways for pollutants and receptors of pollutants (Stanley et al., 2011). The criteria are specifically adapted to each type of mineral resource. The categories and criteria must be followed in hierarchical order for the decision-making and final selection of the mines and open pits. The basic principle of decision-making schemes is the selection of mines and open pits, whose mining waste sites have the potential to cause serious negative environmental impacts or may become a serious threat to the environment or human health in the medium or short term. Such mines and open pits were assigned to a so-called 2<sup>nd</sup> phase (Tables 1, 2 and 3) of the work within the framework of the data collection on mining waste sites.

Following the establishment of a final list of mines with potential environmental impacts (1<sup>st</sup> phase) using hierarchical decision-making schemes, existing information on mining waste sites was collected and an inventory of these sites was drawn up (2<sup>nd</sup> phase). As mentioned in the introduction, the process of information gathering included the review of studies and documentation of mines and open pits and archives of research organisations. Other sources including data on mining waste, were also examined. For example, books, scientific articles, thematic maps, and other study materials.

All collected information on closed and abandoned mines and open pits or closed and abandoned mining waste sites was harmonised and stored in STATISTICA software worksheets. Two separate datasets were created. One set contains updated data on closed and abandoned

podzemnih rudnikov ter površinskih kopov nekovinskih mineralnih surovin v Sloveniji (Gosar et al., 2013a). Slednji je predstavljal podlago za pripravo seznama rudnikov z možnim vplivom na okolje, ki je bil pripravljen z uporabo hierarhičnih odločitvenih shem. Hierarhične odločitvene sheme so bile izdelane s prilagoditvijo že obstoječih orodij za preliminarne ocene tveganja v skladu z EU smernicami (Stanley et al., 2011), ki slonijo na paradigmi: vir – transportna pot – prejemnik. Poleg tega so bile upoštevane tudi izkušnje članic EU (Združeno kraljestvo, Irska in Madžarska), ki so z namenom popisa zaprtih odlagališč v tistem času že pripravile seznam pomembnih rudarskih območij v njihovih državah (Stanley et al., 2009; Kiss et al., 2012; Potter & Johnston, 2012). Hierarhične odločitvene sheme (Tabele 1, 2 in 3) slonijo na različnih kriterijih, ki se nanašajo na tri kategorije: kemično in fizično stanje vira, potencialne transportne poti za onesnaževala ter prejemnike onesnaževal (Stanley et al., 2011). Kriteriji so bili posebej prilagojeni vrsti mineralne surovine. Za odločanje in končni izbor rudnikov, premogovnikov in površinskih kopov je treba kategorijam in kriterijem slediti hierarhično. Osnovni princip odločitvenih shem je izbor rudnikov, premogovnikov in površinskih kopov, katerih odlagališča odpadkov bi utegnili povzročiti resne škodljive vplive na okolje in srednjeročno ali kratkoročno postati resna grožnja za zdravje ljudi ali okolje. Tovrstni rudniki, premogovniki in površinski kopovi so bili v sklopu pridobivanja podatkov o njihovih odlagališčih rudarskih odpadkov uvrščeni v t.i. drugo fazo dela (Tabele 1, 2 in 3).

Ko je bil z uporabo hierarhičnih odločitvenih shem pripravljen končni seznam rudnikov z možnim vplivom na okolje (1. faza), sta bila izvedena zbiranje in popis obstoječih informacij o odlagališčih rudarskih odpadkov izbranih rudnikov, premogovnikov in površinskih kopov (2. faza). Kot že omenjeno v uvodu je proces zbiranja informacij vključeval pregled študij in dokumentacije iz arhivov rudnikov, premogovnikov, površinskih kopov ter arhivov različnih raziskovalnih organizacij. Poleg tega smo pregledali še ostale vire, ki vključujejo podatke o rudarskih odpadkih, na primer knjige, znanstvene in strokovne članke, tematske karte in drugo študijsko gradivo.

Vsi zbrani podatki o zaprtih in opuščeni rudnikih, premogovnikih in površinskih kopih oziroma zaprtih in opuščeni odlagališčih rudarskih odpadkov so bili usklajeni in shranjeni v preglednicah programa STATISTICA. Vzpostavljena sta bila dva seta podatkov. En set vsebuje podatke o zaprtih in opuščeni rudnikih, premogovnikih

Table 1. Methodology for selection of closed (or in closing phase) and abandoned metal mines (adapted from Stanley et al., 2011).  
Tabela 1. Metodologija za izbor zaprtih (ali v fazi zapiranja) in opušenih rudnikov kovin (prirejeno po Stanley et al., 2011).

Category Kategorija	Criterion Kriterij	Fulfilment of criterion Izpolnjevanje kriterija	Result Rezultat	
1. state of mine stanje rudnika	1. presence of sulphides in the ore or gangue material prisotnost sulfidov v rudi ali jalovini	yes - da no - ne no data - ni podatka	to 2. category - v 2. kategorijo to 2. criterion - k 2. kriteriju to 2. phase - v 2. fazo	
	2. presence of heavy metals (Ag, As, Ba, Be, Cd, Co, Cr, Cu, Hg, Ni, Pb, Sb, Se, Sn, Te, Tl, U, V, Zn) in the produced ore concentrate prisotnost težkih kovin (Ag, As, Ba, Be, Cd, Co, Cr, Cu, Hg, Ni, Pb, Sb, Se, Sn, Te, Tl, U, V, Zn) v proizvedenem rudnem koncentratu	yes - da no - ne no data - ni podatka	to 2. category - v 2. kategorijo to 3. criterion - k 3. kriteriju to 2. phase - v 2. fazo	
	3. use of dangerous chemicals during ore processing uporaba nevarnih kemikalij pri predelavi rude	yes - da no - ne no data - ni podatka	to 2. category - v 2. kategorijo to 4. criterion - k 4. kriteriju to 2. phase - v 2. fazo	
	4. volume of excavated material > 50,000 m <sup>3</sup> (or. descriptive: larger deposit) volumen izkopanega materiala > 50.000 m <sup>3</sup> (oz. opisno: večje rudišče)	yes - da no - ne no data - ni podatka	to 2. category - v 2. kategorijo further handling not needed - nadaljnja obravnava ni potrebna to 2. phase - v 2. fazo	
	5. distance to the nearest water course or water source < 1 km razdalja do najbližjega vodnega toka oz. vodnega vira < 1 km	yes - da no - ne no data - ni podatka	to 3. category - v 3. kategorijo further handling not needed - nadaljnja obravnava ni potrebna to 2. phase - v 2. fazo	
	6. distance to the nearest settlement with > 100 inhabitants < 1 km razdalja do najbližjega naselja z > 100 prebivalci < 1 km	yes - da no - ne no data - ni podatka	in 2. phase - v 2. fazo to 7. criterion - k 7. kriteriju to 2. phase - v 2. fazo	
	7. distance to the area of Natura 2000 < 1 km razdalja do območja Natura 2000 < 1 km	yes - da no - ne no data - ni podatka	to 2. phase - v 2. fazo to 8. criterion - k 8. kriteriju to 2. phase - v 2. fazo	
	8. distance to the nearest pastures and agricultural land < 1 km razdalja do najbližjih pašnikov in kmetijskih površin < 1 km	yes - da no - ne no data - ni podatka	to 2. phase - v 2. fazo further handling not needed - nadaljnja obravnava ni potrebna to 2. phase - v 2. fazo	
	2. transport pathways transportne poti			
	3. pollutant receptors prejemniki onesnaževal			

mines and open pits presented in the report of Gosar et al. (2013a) (1<sup>st</sup> phase). The other set contains updated data on closed and abandoned mining waste sites presented in the report of Gosar et al. (2013b) (2<sup>nd</sup> phase).

For the spatial presentation of the data, the data were applied in Google Earth file, of which a working version was presented in the report by Gosar et al. (2014). Within the frame of this study the final version of the file entitled "Inventory on closed (or in closing phase) and abandoned mines, open pits and mining waste sites in

in površinski kopih, ki je bil predstavljen v poročilu Gosar in sodelavci (2013a) (1. faza), drugi set pa vsebuje podatke o njihovih odlagališčih rudarskih odpadkov, ki je bil predstavljen v poročilu Gosar in sodelavci (2013b) (2. faza).

Za prostorski prikaz podatkov so bili podatki prenešeni v Google Earth, katerega delovna verzija je bila predstavljena v poročilu Gosar in sodelavci (2014). Končna verzija datoteke z naslovom Inventar podatkov o zaprtih (ali v fazi zapiranja) in opušenih rudnikih, premogovnikih, površinskih kopih in odlagališčih rudarskih odpadkov v

Table 2. Methodology for selection of closed (or in closing phase) coal mines (adapted from Stanley et al., 2011).

Tabela 2. Metodologija za izbor zaprtih (ali v fazi zapiranja) premogovnikov (prirejeno po Stanley et. al., 2011).

Category Kategorija	Criterion Kriterij	Fulfilment of criterion Izpolnjevanje kriterija	Result Rezultat
1. state of mine stanje rudnika	1. presence of sulphides in the coal or gangue material	yes - da no - ne	to 2. category - v 2. kategorijo to 2. criterion - k 2. kriteriju
	prisotnost sulfidov v premogu ali jalovini	no data - ni podatka	to 2. phase - v 2. fazo
	2. volume of excavated material > 100,000 m <sup>3</sup>	yes - da no - ne	to 2. category - v 2. kategorijo further handling not needed - nadaljnja obravnava ni potrebna
	volumen izkopanega materiala > 100.000 m <sup>3</sup>	no data - ni podatka	to 2. phase - v 2. fazo
2. transport pathways transportne poti	3. distance to the nearest water course or water source < 1 km	yes - da no - ne	to 3. category - v 3. kategorijo further handling not needed - nadaljnja obravnava ni potrebna
	razdalja do najbližjega vodnega toka oz. vodnega vira < 1 km	no data - ni podatka	to 2. phase - v 2. fazo
	4. distance to the nearest settlement with > 100 inhabitants < 1 km	yes - da no - ne	to 2. phase - v 2. fazo to 5. criterion - k 5. kriteriju
3. pollutant receptors prejemniki onesnaževal	razdalja do najbližjega naselja z > 100 prebivalci < 1 km	no data - ni podatka	to 2. phase - v 2. fazo
	5. distance to the area of Natura 2000 < 1 km	yes - da no - ne	to 2. phase - v 2. fazo to 6. criterion - k 6. kriteriju
	razdalja do območja Natura 2000 < 1 km	no data - ni podatka	to 2. phase - v 2. fazo
	6. distance to the nearest pastures and agricultural land < 1 km	yes - da no - ne	to 2. phase - v 2. fazo further handling not needed - nadaljnja obravnava ni potrebna
	razdalja do najbližjih pašnikov in kmetijskih površin < 1 km	no data - ni podatka	to 2. phase - v 2. fazo

Slovenia" was prepared. It is part of this paper and has [open access](#).

Therefore, when using the information available in Inventory on closed (or in closing phase) and abandoned mines, open pits and mining waste sites in Slovenia, this study should be cited as a source.

At the time of publication of this study, the inventory is only available in Slovenian, but will be translated into English later depending on the financial and human resources available. The information collected has been inserted into a Google Earth format with the use of icon "Add placemark" in Google Earth application, containing names, coordinates (WGS 84) and properties of the mines, open pits, and mining waste sites. For a better overview, the closed and abandoned mines and open pits have been divided into separate folders by mineral resources type and sub-folders by commodity type. The mining waste sites have been divided into separate folders by mineral resources types and sub-folders by metal and coal mine names.

Sloveniji je bila pripravljena v okviru te študije in je [prosto dostopna](#) ter je del predstavljenega članka. Zato je v primeru uporabe informacij, ki so dostopne v Inventarju podatkov o zaprtih (ali v fazi zapiranja) in opuščeni rudnikih, premogovnikih, površinskih kopih in odlagališčih rudarskih odpadkov v Sloveniji, v kakršnekoli namene, potrebno navesti pričujoči članek kot vir.

Inventar je v času objave tega članka dostopen v slovenščini, bo pa v prihodnosti glede na razpoložljiva sredstva preveden tudi v angleščino. Zbrani podatki so bili iz preglednic prenešeni v Google Earth format z uporabo ikone »dodaj prostorsko oznako« v Google Earth aplikaciji, kamor so bili vneseni ime, koordinata (WGS 84) in lastnosti rudnika, premogovnika, površinskega kopa ali odlagališča rudarskih odpadkov. Za lažjo preglednost so bili zaprti (ali v fazi zapiranja) in opuščeni rudniki, premogovniki in površinski kopi razdeljeni v posamezne mape po tipih mineralnih surovin ter v podmape po vrsti surovine. Odlagališča rudarskih odpadkov so bila razdeljena v posamezne mape po tipih mineralnih



Table 3. Methodology for selection of closed (or in closing phase) and abandoned non-metallic mineral resource mines or open pits (adapted from Stanley et al., 2011).

Tabela 3. Metodologija za izbor zaprtih (ali v fazi zapiranja) in opuščenih rudnikov ali površinskih kopov nekovinskih mineralnih surovin (prirejeno po Stanley et. al., 2011).

Category Kategorija	Criterion Kriterij	Fulfilment of criterion Izpolnjevanje kriterija	Result Rezultat
1. state of mine or open pit  stanje rudnika ali površinskega kopa	1. volume of excavated material > 50,000 m <sup>3</sup>  volumen izkopanega materiala > 50.000 m <sup>3</sup>	yes - da	to 2. category - v 2. kategorijo
		no - ne	further handling not needed - nadaljnja obravnava ni potrebna
		no data - ni podatka	to 2. phase - v 2. fazo
2. transport pathways  transportne poti	2. distance to the nearest water course or water source < 1 km  razdalja do najbližjega vodnega toka oz. vodnega vira < 1 km	yes - da	to 3. category - v 3. kategorijo
		no - ne	further handling not needed - nadaljnja obravnava ni potrebna
		no data -ni podatka	to 2. phase - v 2. fazo
3. pollutant receptors  prejemniki onesnaževal	3. distance to the nearest settlement with > 100 inhabitants < 1 km  razdalja do najbližjega naselja z > 100 prebivalci < 1 km	yes - da	to 2. phase - v 2. fazo
		no - ne	to 4. criterion - k 4. kriteriju
	4. distance to the area of Natura 2000 < 1 km  razdalja do območja Natura 2000 < 1 km	yes - da	to 2. phase - v 2. fazo
		no - ne	to 5. criterion - k 5. kriteriju
	5. distance to the nearest pastures and agricultural land < 1 km  razdalja do najbližjih pašnikov in kmetijskih površin < 1 km	yes - da	to 2. phase - v 2. fazo
		no - ne	further handling not needed - nadaljnja obravnava ni potrebna
		no data - ni podatka	to 2. phase - v 2. fazo

Although the data collected has been prepared with care, its accuracy, reliability, completeness, and correctness cannot be fully guaranteed. The data has been compiled from original reports that we have not modified or corrected. They are subject to the usual uncertainties of research and depend on the accuracy and reliability of their sources. Most data, especially older data, were collected without the use of uniform quality assurance standards. Therefore, the paper has an informative character and is not suitable for market decisions or in legal proceedings.

Moreover, part of the information, presented in this paper is already contained in the database "Deposits of Minerals Resources of the Republic of Slovenia – Database of ore deposits", which is maintained by GeoZS for the Ministry of infrastructure, and will be available in the future also in the Mining Registry Book (Internet 1).

surovin in v podmapi po imenih rudnikov oziroma premogovnikov.

Kljub temu, da so zbrani podatki pripravljani zelo skrbno, ni mogoče v celoti zagotoviti njihove točnosti, zanesljivosti, popolnosti in ažurnosti. Podatki so povzeti po izvornih poročilih in jih nismo spreminjali ali popravljali, ter so podvrženi običajni negotovosti raziskav in odvisni od točnosti in zanesljivosti njihovih virov. Večina, predvsem starejših podatkov, je bila zbrana brez uporabe enotnih standardov za zagotavljanje kakovosti. Zato je članek informativne/pregledne narave in ni primeren za tržne odločitve oz. v sodnih postopkih.

Poleg tega je del informacij, ki so predstavljene v tem članku, že zajetih v bazi Nahajališča mineralnih surovin RS – baza rudišč, ki jo upravlja GeoZS za Ministrstvo za infrastrukturo. Predstavljene informacije bodo v prihodnosti na voljo tudi v spletni aplikaciji Rudarska knjiga (Internet 1).



## Results

An inventory of closed (or in closing phase) and abandoned metal and coal mines and non-metallic mineral resource mines and open pits in Slovenia (Gosar et al., 2013a) includes 33 metal mines, 43 coal mines, 3 non-metallic mineral resource mines and 48 open pits of non-metallic mineral resources.

The list of closed (or in closing phase) mines with potential environmental impacts (Gosar et al., 2013b), which was prepared with the use of hierarchical decision-making schemes (Tables 1, 2 and 3) revealed 16 metal mines (Table 4) (Škofje-Cerkno, Marija Reka, Idrija, Sv. Ana-Podljubelj, Remšnik, Pleše, Knapovže, Bohor-Ledina, Puharje, Litija, Mežica, Tržišče, Lepa njiva, Trojane-Znojile, Žirovski Vrh and Železno), 6 larger coal mines (Table 5) (Zagorje, Trbovlje-Hrastnik, Laško, Senovo, Kočevje and Kanižarica) and 15 open pit mines of non-metallic mineral resources (limestone, dolomite, flysch, gravel and sand). For all mentioned mines and open pits data on their waste sites were collected and a corresponding inventory was compiled.

The list of closed and abandoned mining waste sites (Gosar et al., 2013b) comprises 156 metal mine waste sites and 18 coal mine waste sites. With regard to non-metallic mineral resource open pits, it turned out that mine residues have already been re-used in open pit rehabilitation or local construction work due to its non-toxic chemical composition. Therefore, there are no closed or abandoned mining waste sites from non-metallic mineral resource open pits in Slovenia. Some mines of non-metallic mineral resources are presented in detail in publications by Dimkovski & Rokavec (2001), Rokavec (2014) and Rokavec & Mezga (2017).

### Overview of information on closed and abandoned mining waste sites

The presented information on closed and abandoned mines, open pits and mining waste sites is based on data collected in the reports of Budkovič et al. (2004, 2005, 2006, 2008) and Gosar et al. (2007, 2013a, 2013b) as well as on references listed in these reports.

### *Mining waste sites of metal mines*

A list of closed and abandoned metal mines and related mining waste sites is given in table 4. The mines are ranked from the most important to the least important in terms of the amount of mining waste, generated during the operation of the mine. On about 98 ha of the Slovenian

## Rezultati

Izdelali smo inventar zaprtih (ali v fazi zapiranja) in opuščeni rudarskih objektov (Gosar et al., 2013a), ki vključuje: 33 rudnikov kovin, 43 premogovnikov, 3 rudnike nekovinskih mineralnih surovin in 48 površinskih kopov nekovinskih mineralnih surovin.

Seznam zaprtih (ali v fazi zapiranja) in opuščeni rudnikov s potencialnim vplivom na okolje (Gosar et al., 2013b), ki je bil izdelan z uporabo hierarhičnih odločitvenih shem (Tabele 1, 2, 3), vsebuje 16 rudnikov kovin (Tabela 4) (Škofje-Cerkno, Marija Reka, Idrija, Sv. Ana-Podljubelj, Remšnik, Pleše, Knapovže, Bohor-Ledina, Puharje, Litija, Mežica, Tržišče, Lepa njiva, Trojane-Znojile, Žirovski Vrh in Železno), 6 večjih premogovnikov (Tabela 5) (Zagorje, Trbovlje-Hrastnik, Laško, Senovo, Kočevje in Kanižarica) in 15 površinskih kopov nekovinskih mineralnih surovin (apnenec, dolomit, fliš, prod in pesek). Za vse omenjene rudnike, premogovnike in površinske kope sta bila izvedena zbiranje informacij o njihovih odlagališčih odpadkov ter s tem povezana izdelava inventarja.

Seznam zaprtih in opuščeni odlagališč rudarskih odpadkov (Gosar et al., 2013b) vključuje 156 odlagališč rudnikov kovin in 18 odlagališč premogovnikov. Za površinske kope nekovinskih mineralnih surovin se je izkazalo, da so bili rudarski odpadki zaradi nenevarne kemične sestave uporabljeni za sanacijo površinskih kopov ali lokalna gradbena dela. Torej, v Sloveniji ne obstajajo zaprta ali opuščena odlagališča odpadkov iz površinskih kopov nekovinskih mineralnih surovin, zato zanje tudi ne podajamo tabelarničnega pregleda. Nekateri površinski kopi nekovinskih mineralnih surovin so podrobneje predstavljeni v publikacijah Dimkovski & Rokavec (2001), Rokavec (2014) in Rokavec & Mezga (2017).

### Pregled informacij o zaprtih in opuščeni odlagališčih rudarskih odpadkov

Predstavljenе informacije o zaprtih (ali v fazi zapiranja) in opuščeni rudnikih, premogovnikih, površinskih kopih in odlagališčih rudarskih odpadkov temeljijo na podatkih, zbranih v poročilih Budkovič et al. (2004, 2005, 2006, 2008) in Gosar et al. (2007, 2013a, 2013b) ter virih, navedenih v omenjenih poročilih.

### *Odlagališča rudarskih odpadkov rudnikov kovin*

Seznam zaprtih in opuščeni rudnikov kovin in z njimi povezanih odlagališč rudarskih odpadkov je naveden v tabeli 4. Rudniki so razvrščeni od najbolj do najmanj pomembnih z vidika

Table 4. Summary of closed and abandoned metal mines and associated mining waste (data after Gosar et al., 2013b).

Tabela 4. Pregled zaprtih in opuščenih rudnikov kovin in z njimi povezanih rudarskih odpadkov (podatki po Gosar et al., 2013b).

Mine Rudnik	Commodity Surovina	No. of waste sites Št. odlagališč odpadkov	Volume (m <sup>3</sup> ) Prostornina (m <sup>3</sup> )	Area (m <sup>2</sup> ) Površina (m <sup>2</sup> )
Mežica	Pb, Zn (Mo)	33	7,402,500	467,430
Idrija	Hg	14	2,132,700	302,500
Žirovski vrh	U (Th)	2 (+1, in closing phase) 2 (+1, v zapiranju)	1,678,133	130,325
Pleše	Pb, Ba (Zn, Hg)	17	139,900	6,600
Rudnik Litija	Pb, Hg (Sb, Ba, Ag)	28	139,450	37,025
Sveta Ana- Podljubelj	Hg	1	68,000	10,100
Škofje-Cerkno	Cu (Pb, Zn)	8	37,000	15,400
Ledina	Pb, Zn	3	8,300	2,300
Knapovže	Pb, Hg (Zn)	2	5,000	1,600
Trojane-Znojile	Sb	30	4,800	2,400
Marija Reka	Hg (Pb, Ba)	2	1,500	750
Remšnik	Pb (Zn, Cu, Ag)	2	1,500	750
Železno	Pyrite	1	1,000	100
Tržišče	Pb, Zn	3	800	380
Lepa Njiva	Sb	9	750	410
Puharje	Pb, Zn	1	unknown / neznano	unknown / neznano
<b>SUM VSOTA</b>			11,621,333	978,070

territory 11,621,333 m<sup>3</sup> of metal mining waste are stored in closed or abandoned waste sites.

In terms of quantities, more than half (64 %) of the mining waste was produced in the Mežica lead and zinc mine, while the other two mines with a significant share of waste produced were the Idrija mercury mine (18 %) and the Žirovski Vrh uranium mine (15 %) (Table 4, fig. 1). The

količine rudarskih odpadkov, ki so nastali med obratovanjem rudnika. Na približno 98 hektarjih slovenskega ozemlja je odloženih 11.621.333 m<sup>3</sup> rudarskih odpadkov na zaprtih (ali v fazi zapiranja) ter opuščenih odlagališčih.

Glede na prostornino je bila več kot polovica (64 %) rudarskih odpadkov proizvedena v rudniku svinca in cinka Mežica, medtem ko sta preos-

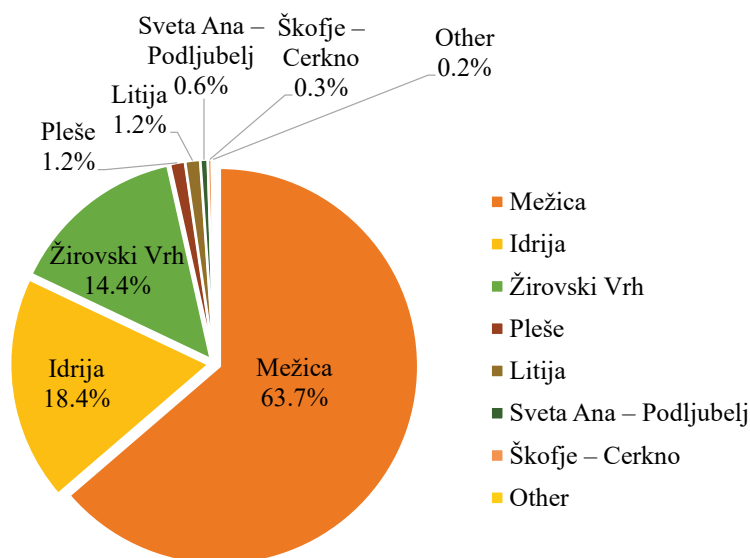


Fig. 1. The portion of mining waste produced by closed or abandoned metal mines.

Sl. 1. Deleži rudarskih odpadkov, ki so bili proizvedeni v danes zaprtih ali opuščenih rudnikih kovin.

mines Pleše, Litija and Sveta Ana-Podljubelj each produced up to 1 % of the mining waste in Slovenia, while the remaining smaller mines (Škofje-Cerkno, Ledina, Knapovže, Trojane-Znojile, Marija Reka, Remšnik, Železno, Tržišče, Lepa njava and Puharje) produced negligible amount of waste (less than 1 %) in relation to all metal mines.

*Mining waste sites of Mežica lead and zinc mine*

Mežica lead and zinc mine was among the most important mines in Slovenia. Mining began already in 1442. The "Mississippi Valley" type ore deposit is hosted by Middle/Upper-Triassic Wetterstein platform carbonates (Drovenik, M. et al., 1980; Kušej, 1992; Lednik, 1994). During entire operation about 1,000,000 tons of Pb and 500,000 tons of Zn were produced. During and after the World War II also Mo was extracted. The ore was mined in different times of operation at several mining districts (Topla, Peca, Naveršnik, Srednja cona, Triurno rudišče, Helena, Moering, Union, Igrčevo, Staro Igrčevo, Fridrih, Stari Fridrih and Graben) (Zorc, 1955). Mežica mine was in closure since 1988 (Official Gazzette, No. 5/88), in 1994 extraction stopped and the mine was closed in 2005 (Senegačnik, 2015).

In the area of Mežica there are 33 mining waste sites, which cover about 47 hectares of land and are located in the areas around the mine tunnels. The total volume of waste from Mežica is estimated at approximately 7,400,000 m<sup>3</sup>. About two thirds of the total volume (5,000,000 m<sup>3</sup>) was deposited in Kavšakova halda. Four sites (Štoparjev odval, Žerjavski odval, Glančnik in Fridrih) contain between 160,000 and 720,000 m<sup>3</sup> of material. The volume of the others (28 sites in total) is estimated at 600,000 m<sup>3</sup>. Nineteen waste sites are classified as gangue waste material, 7 as low-grade ore, 4 as separation tailings and 3 as mixed tailings consisting of gangue waste material, separation tailings and slag. For sites classified as low-grade ore, separation tailings or mixed tailings, estimates of average Pb and Zn grades exist in various reports written by mine personal, varying between 0.66 and 3.84 % for Pb and between 0.47 and 7.67 % for Zn (Gosar et al., 2013b & references therein). In addition, it is estimated that 0.012 % of Mo remains in the separation tailings (Zorc, 1955).

tala dva rudnika z znatnim deležem proizvedenih odpadkov rudnik živega srebra Idrija (18 %) in rudnik urana Žirovski Vrh (15 %) (Tabela 4, sl. 1). Rudniki Pleše, Litija in Sveta Ana-Podljubelj so vsak proizvedli do 1 % rudarskih odpadkov v Sloveniji, preostali manjši rudniki (Škofje-Cerkno, Ledina, Knapovže, Trojane-Znojile, Marija Reka, Remšnik, Železno, Tržišče, Lepa njava in Puharje) pa so proizvedli zanemarljivo količino (skupaj manj kot 1 %) odpadkov v primerjavi z vsemi obravnavanimi rudniki kovin.

*Odlagališča rudarskih odpadkov rudnika svinca in cinka Mežica*

Rudnik svinca in cinka Mežica je bil eden najpomembnejših rudnikov v Sloveniji. Izkopavanje in izkoriščanje rude se je začelo že leta 1442. Rudišče je tipa »Mississippi valley« in se nahaja v srednje/zgornjetriasnih »wettersteinskih« platformnih karbonatih (Drovenik, M. et al., 1980; Kušej, 1992; Lednik, 1994). Med obratovanjem je bilo proizvedenih okoli 1.000.000 ton Pb in 500.000 ton Zn. Med in po 2. svetovni vojni so pridobivali tudi Mo. V različnih obdobjih obratovanja rudnika so rudo kopali na različnih rudnih območjih (Topla, Peca, Naveršnik, Srednja cona, Triurno rudišče, Helena, Moering, Union, Igrčevo, Staro Igrčevo, Fridrih, Stari Fridrih in Graben) (Zorc, 1955). Rudnik Mežica je bil v zapiranju od leta 1988 (Uradni list SRS, št. 5/88), leta 1994 je bilo ustavljeno pridobivanje, rudnik pa so zaprli leta 2005 (Senegačnik, 2015).

Na območju Mežice je 33 odlagališč rudarskih odpadkov, ki skupno pokrivajo približno 47 hektarjev površine in ležijo v okolici območij rudniških rovov. Skupna prostornina odpadkov v Mežici je ocenjena na približno 7.400.000 m<sup>3</sup>. Največje odlagališče, Kavšakova halda, zajema 5.000.000 m<sup>3</sup>, 4 odlagališča (Štoparjev odval, Žerjavski odval, Glančnik in Fridrih) pa med 160.000 in 720.000 m<sup>3</sup>. Preostalih 28 odlagališč pa skupaj vsebuje približno 600.000 m<sup>3</sup>. Devetnajst odlagališč je klasificiranih kot jamska jalovina, 7 kot revna ruda, 4 kot separacijska jalovina in 3 kot mešana jalovina, sestavljena iz jamske jalovine, separacijske jalovine in žindre. Za odlagališča, ki so klasificirana kot revna ruda, separacijska jalovina ali mešana jalovina, so v različnih poročilih iz arhiva rudnika Mežica na voljo tudi ocene preostalih vsebnosti Pb in Zn, ki se gibljejo med 0,66 in 3,84 % za Pb ter med 0,47 in 7,67 % za Zn (Gosar et al., 2013b in tam navedene reference). Poleg tega je ocenjeno, da je v separacijski jalovini tudi Mo s povprečno vsebnostjo 0,012 % (Zorc, 1955).

### *Mining waste sites of Idrija mercury mine*

Another very important metal mine in Slovenia is the Idrija mercury mine. It is a large hydrothermal and monometallic ore deposit (Mlakar, 1974 & references therein; Miklavčič, 1999; Cigale, 2006). The geological structure of the ore deposit is extremely complex and is the result of extensive sedimentary and tectonic occurrences in the Triassic and Tertiary periods (Placer, 1973, Placer & Čar, 1977; Mlakar & Čar, 2009; Čar, 2010). The deposit consists of Carboniferous, Permian, Scythian, Anisian and Ladinian rocks enriched in mercury (Mlakar, 1967). The mineralization occurs in two mineral forms: 70 % as cinnabar (HgS) and 30 % as native mercury. Cinnabar is the main mineral of the ore (Režun & Dizdarevič, 1997). Ore exploitation and production of Hg began as early as in 1492. The Idrija mine was in closure since 1987 (Official Gazette, No. 26/05 – official consolidated text), production was stopped in 1991 and the mine was closed in 2014 (Senegačnik, 2015).

During its operation, the mine produced large quantities of waste, estimated at about 2,100,000 m<sup>3</sup>. The waste sites are located in various parts of the Idrija town and surroundings, which is a consequence of the complex history of mercury ore processing. The characteristics and spatial distribution of waste sites were described, summarised, and presented by Čar (1992, 1996, personal communication).

In early times (16<sup>th</sup> and the first half of 17<sup>th</sup> century) mercury was roasted in piles and in earthen vessels. At that time, smaller primitive roasting sites were located outside the populated area in forests and near rivers, because the energy source (wood and water) was nearby and cooling of ore was possible (Verbič, 1965, 1970 in Čar, 1996). Twenty-one such sites were identified in the rural surroundings of Idrija, where waste material in the form of residues of roasted ore together with pieces of cinnabar-coated clay vessels was found (Gosar & Čar, 2006; Teršič et al., 2011a, Teršič et al., 2011b). However, the exact information about the surface area and amount of waste from historical roasting sites in the forests remains unknown.

The first modernised ore processing plant with permanent furnaces was built in Lejnštat and operated for a short period of time (1605–1620). Later, in 1641, the first covered processing plant was built on the left bank of the Idrijca river at Prejnuta, which was in operation until 1880 (Kavčič, 2008). During the operation of the processing plant in Prejnuta, two dumps (Prejnuta I and Prejnuta-Lipoldi) for depositing roasting

### *Odlagališča rudarskih odpadkov rudnika živega srebra Idrija*

Naslednji zelo pomemben kovinski rudnik v Sloveniji je bil rudnik živega srebra Idrija. Predstavlja veliko monometalno rudišče hidrotermalne nastanka (Mlakar, 1974 in tam navedene reference; Miklavčič, 1999; Cigale, 2006). Geološka zgradba rudišča je izredno kompleksna in je posledica obsežnih sedimentacijskih in tektonskih dogajanj v triasu in terciarju (Placer, 1973; Placer & Čar, 1977; Mlakar & Čar, 2009; Čar, 2010). Rudišče je sestavljeno iz karbonskih, permskih, skitskih, anizijskih in ladinijskih kamnin, orudnih z živim srebrom (Mlakar, 1967). Orudenje se pojavlja v dveh mineralnih oblikah: 70 % kot cinabarit (HgS) in 30 % kot samorodno živo srebro (Režun & Dizdarevič, 1997). Z izkoriščanjem in predelavo Hg rude so pričeli že leta 1492. Rudnik Idrija je bil v zapiranju od leta 1987 (Uradni list RS, št. 26/05 – uradno prečiščeno besedilo), proizvodnjo so ustavili leta 1991, rudnik pa zaprli leta 2014 (Senegačnik, 2015).

Med obratovanjem je rudnik proizvedel veliko količino odpadkov, ki je ocenjena na približno 2.100.000 m<sup>3</sup>. Odpadki so odloženi na različnih lokacijah Idrije in okolice, kar je posledica pestre zgodovine predelovanja živosrebrove rude. Lastnosti odlagališč odpadkov in njihovo prostorsko razporeditev je opisal, povzel in predstavil Čar (1992, 1996, osebna komunikacija).

V začetku (16. in prva polovica 17. stoletja) so živo srebro žgali v kopah in v lončenih posodah. Takrat so se manjše primitivne žgalnice nahajale izven poseljenega naselja v gozdovih in ob rekah, kjer sta bila vir energije (les) in voda za hlajenje lažje dostopna (Verbič, 1965, 1970 v Čar, 1996). V okolici Idrije je bilo odkritih 21 tovrstnih žgalnic, poleg njih so na teh območjih našli tudi odpadni material v obliki ostankov prežgane rude in delcev glinenih posod, prevlečenih s cinabaritom (Gosar & Čar, 2006; Teršič et al., 2011a, Teršič et al., 2011b). Natančne informacije o površinskem obsegu in količini odpadkov iz starih žgalnic v gozdovih ostajajo neznane.

V Lejnštatju je bil ustanovljen prvi sodobnejši obrat za predelavo rude s stalnimi pečmi, ki je obratoval kratek čas (1605–1620). Kasneje, leta 1641, je bila na levem bregu reke Idrijce pri Prejnuti zgrajena prva pokrita predelovalnica rude, ki je obratovala do leta 1880 (Kavčič, 2008). Med obratovanjem predelovalnice Prejnuta sta nastali dve odlagališči (Prejnuta I in Prejnuta-Lipoldi) žgalniških ostankov (Čar, 1996). Ocenjeno je, da odlagališče Prejnuta-Lipoldi (74.000 m<sup>3</sup>; 2 ha) vsebuje v povprečju 0,1 % Hg. Med leti 1972 in



residues were created (Čar, 1996). It is estimated that the roasting residues at the Prejnuta-Lipoldi site (74,000 m<sup>3</sup>; 2 ha) contain on average 0.1 % Hg. In the years 1972-1974 about 16,340 m<sup>3</sup> of roasting residues was reprocessed to recover the remaining Hg (Mlakar, 1971; Režun, 1990). Later, during 1986-1988, the waste dump was levelled and the first factory of the present commutator production company Kolektor was built on it (Režun, 1990). The roasting residues of Prejnuta I (34,000 m<sup>3</sup>; 0.9 ha) consists mainly of the coarse fraction (2-5 cm in diameter) and contain on average 0.144 % Hg. The drill cores produced at the waste site in 1974 showed that it is 3.6 m thick on average. In 1988, 600 m<sup>3</sup> of waste material with an average Hg content of 0.224 % was excavated (Režun, 1990; Čar, 1996).

When the processing plant in Prejnuta was closed (1868), a new modern roasting plant was built in Brusovše, which was in operation until 1995 (Kavčič, 2008). During the operation of the processing plant in Brusovše the main waste site called the Dump of a roasting plant RŽŠ Idrija Brusovše (370,000 m<sup>3</sup>; 4.3 ha) was established next to the processing facility. However, until 1977, most of the roasting residues were deposited along the Idrija river, transported back to the pit or used as filling material for construction works and infrastructure (Čar, 1996).

The waste material, deposited along the Idrija river, had been continuously washed away downstream (Čar, 1996; Gosar et al., 1997; Gosar, 2008). As a result, significant amounts of waste material are stored in downstream overbank sediments and in the Trieste Bay (Adriatic Sea). After 1983, for ecological reasons, it was no longer permitted to dump the waste in the Idrija river. Therefore, the waste dump of Brusovše plant on the right bank of the Idrija river became larger. However, due to poor management, the material was continuously washed away at high water levels. On the southern part of the dump a new factory of company Kolektor was built and restoration work was carried out (the dump was partially covered with asphalt) (Gosar et al., 2007).

The waste material, which was used to level the surface during the urbanisation of the town, was described by Čar (1996). The waste sites of these materials have been named after the places, where they were deposited (Gosar et al., 2007). The composition of the waste materials is diverse. The waste site Arkova ulica (830,000 m<sup>3</sup>; 6 ha) consists of roasting residues, site Za gradom (6,500 m<sup>3</sup>; 0.2 ha) of residues of roasted ore-bearing clastic rocks sites Beblerjeva ulica (28,000 m<sup>3</sup>; 0.7 ha),

1974 so za pridobitev Hg, ki je ostal v odloženih žgalniških ostankih, ponovno predelali okoli 16.340 m<sup>3</sup> materiala. (Mlakar, 1971; Režun, 1990). Kasneje, med leti 1986 in 1988, so odlagališče izravnali in na njegovem območju postavili prvo tovarno sedanjega podjetja Kolektor (Režun, 1990). Žgalniški ostanki iz odlagališča Prejnuta I (34.000 m<sup>3</sup>; 0,9 ha) so v večji meri sestavljeni iz debelozrnate frakcije (premer 2–5 cm) in v povprečju vsebujejo 0,144 % Hg. Raziskave vrtin iz leta 1974 so pokazale, da je odlagališče v povprečju debelo 3,6 m. Leta 1988 je bilo iz odlagališča izkopanega 600 m<sup>3</sup> materiala s povprečno vsebnostjo Hg 0,224 % (Režun, 1990; Čar, 1996).

Ob zaprtju predelovalnega obrata Prejnuta (1868) je bila v Brusovšah zgrajena nova sodobna žgalnica, ki je obratovala do leta 1995 (Kavčič, 2008). Med obratovanjem žgalnice Brusovše je bilo ob njej urejeno glavno odlagališče z imenom Odlagališče žgalnice RŽŠ Idrija Brusovše (370.000 m<sup>3</sup>; 4,3 ha). Kljub temu pa so do leta 1977 večino žgalniških ostankov odvrkli vzdolž reke Idrijce, jih transportirali nazaj v rudniške rove ali pa uporabili kot polnilni material za infrastrukturne objekte in druga gradbena dela (Čar, 1996).

Odpadni materiali, ki so jih odvrkli vzdolž reke Idrijce, so se nenehno spirali v smeri njenega toka (Čar, 1996; Gosar et al., 1997; Gosar, 2008). Posledično je veliko odpadnega materiala odloženega in razpršenega dolvodno v poplavnih ravninah ter v Tržaškem zalivu v Jadranskem morju. Leta 1983 zaradi ekoloških razlogov odlaganje odpadkov v Idrijco ni bilo več dovoljeno. Posledično se je glavno odlagališče Brusovše na desnem bregu reke Idrijce povečalo. Zaradi nezadostnega utrjevanja brežin odlagališča se je ob visokih vodah material še vedno izpiral v reko. Na južnem delu odlagališča je bila zgrajena nova tovarna podjetja Kolektor ter izvedena sanacija (odlagališče je bilo delno prekrito z asfaltom) (Gosar et al., 2007).

Sestavo odpadnega materiala, ki so ga uporabili za izravnavo površin pri urbanizaciji mesta, je opisal Čar (1996). Odlagališča teh materialov so bila poimenovana po krajih, kjer so odloženi (Gosar et al., 2007). Sestava odlagališč je raznolika. Odlagališče Arkova ulica (830.000 m<sup>3</sup>; 6 ha) sestavljajo žgalniški ostanki, Za gradom (6.500 m<sup>3</sup>; 0,2 ha) ostanki žganih orudnih klastičnih kamnin, Beblerjeva ulica (28.000 m<sup>3</sup>; 0,7 ha), VVO Muzej (1.500 m<sup>3</sup>; 0,2 ha), Ulica H. Freyerya (8.000 m<sup>3</sup>; 0,3 ha) in Lejnštaj (190.000 m<sup>3</sup>; 3,1 ha) ostanki žganih orudnih klastičnih in karbonatnih kamnin, in nazadnje

VVO Muzej (1,500 m<sup>3</sup>; 0.2 ha), Ulica H. Freyerya (8,000 m<sup>3</sup>; 0.3 ha) and Lejnštat (190,000 m<sup>3</sup>; 3,1 ha) of residues of roasted ore bearing clastic rocks and carbonates, and lastly Mejca (120,000 m<sup>3</sup>; 2.3 ha) and Mercator (50,000 m<sup>3</sup>; 1.2 ha) of residues of roasted ore-bearing clastic rocks and carbonates mixed with Idrija river sediments.

In the place Trg Svetega Ahacija, where today's town square is located, low-grade ore (mainly ore bearing clastic and carbonate rocks) was deposited during the first century of Hg mining. The volume is estimated at 160,000 m<sup>3</sup>, the surface area at 2.8 hectares, and thickness at 3 m. It is also estimated that the low-grade ore contains about 80 tons of Hg (Čar, 1996). In addition, at Vodnikova ulica (40,000 m<sup>3</sup>; 1 hectare) there is a dump of residues of roasted ore-bearing clastic rocks and carbonates, which are assumed to have been deposited before 1652, as traces of ore processing in clay vessels were found (Čar, 1996).

*Mining waste sites of Žirovski Vrh  
uranium mine*

Slovenia has significant deposits of uranium ore at Žirovski Vrh. The ore-bearing rocks are grey Gröden (Val Gardena) sandstone of the Middle Permian age. Its basement is represented by dark Carbonian-Permian shale, while it is overlaid by Middle Permian red Gröden sandstone and Upper Permian limestone and dolomite (Jokanović et al., 1972; Drovenik, M. et al., 1980; Drovenik, F. et al., 1980). Uranium ore in Žirovski Vrh was discovered in 1960. After that, research and trial exploitation began, which lasted until 1980. After 1980, the mine flourished and was in operation until 1990, when the mine ceased its regular operation, because uranium production was no longer economically competitive and for environmental reasons related to the Chernobyl accident in 1986.

Approximately 452 tons of ore concentrate U<sub>3</sub>O<sub>8</sub> was extracted from 630,000 tons of ore during the entire operation (Florjančič et al., 2000; Florjančič, 2006). The average content of U<sub>3</sub>O<sub>8</sub> in the ore was about 715 g U<sub>3</sub>O<sub>8</sub>/t. In order to achieve the final closure of the mine, the Republic of Slovenia accepted a Permanent Cessation of the Uranium Ore Exploitation and Prevention of Effects of Mining at the Žirovski Vrh Uranium Mine Act (Official Gazzette, No. 22/06). In order to carry out the decommissioning and restoration of the mining and ore processing sites, the Slovenian Government established the public enterprise Rudnik Žirovski Vrh, javno podjetje za zapiranje rudnika urana (RŽV) and provided the necessary financial resources (Internet 2).

odlagališči Mejca (120.000 m<sup>3</sup>; 2,3 ha) ter Mercator (50.000 m<sup>3</sup>; 1,2 ha) ostanki žganih orudnih klastičnih in karbonatnih kamnin pomešanih s sedimenti reke Idrije.

Na lokaciji Trg Svetega Ahacija, kjer se danes nahaja Mestni trg, so v prvem stoletju pridobivanja živega srebra odlagali odvale revne rude (v glavnem rudonosne klastite in karbonate), katerih ocenjena prostornina znaša 160.000 m<sup>3</sup>, površina 2,8 hektarjev, debelina pa 3 m. Ocenjeno je tudi, da odložena revna ruda vsebuje okoli 80 ton Hg (Čar, 1996). Poleg tega, obstaja še odlagališče Vodnikova ulica (40.000 m<sup>3</sup>; 1 ha), ki ga sestavljajo ostanki žganih orudnih klastičnih in karbonatnih kamnin. Predvideva se, da je bil material odložen pred letom 1652, saj so bile tam najdene sledi predelovanja rude v glinenih posodah (Čar, 1996).

*Odlagališča rudarskih odpadkov rudnika  
urana Žirovski Vrh*

Slovenija ima pomembna nahajališča uranove rude v Žirovskem Vrhu. Orudene kamnine sestavljajo grödenski peščenjaki srednjeperske starosti. Podlago predstavljajo temni karbonsko-permski skrilačci, ki so prekriti s srednjeperskimi rdečimi grödenskimi peščenjaki in zgornjeperskimi apnenci in dolomiti (Jokanović et al., 1972; Drovenik, M. et al., 1980; Drovenik, F. et al., 1980). Orudenje z uranom je bilo na Žirovskem Vrhu ugotovljeno leta 1960. Kmalu potem se je začelo širše raziskovanje in odpiralno rudarjenje, ki je trajalo do leta 1980. Po letu 1980 je rudnik doživel razcvet in deloval do leta 1990, ko se je proizvodnja ustavila, ker je njena ekonomska upravičenost nenadoma padla (padec svetovnih cen) in zaradi intenzivnega nastopa »zelenega« političnega gibanja, tesno povezanega tudi s takratno nesrečo v Černobilu leta 1986.

Kot navaja Florjančič in sodelavci (2000; Florjančič 2006) je bilo med celotnim obratovanjem rudnika proizvedenih 450 ton rudnega koncentrata U<sub>3</sub>O<sub>8</sub> iz 630.000 ton rude. Povprečna vsebnost U<sub>3</sub>O<sub>8</sub> v rudi je torej znašala povprečno okoli 715 g U<sub>3</sub>O<sub>8</sub>/t rude. Z namenom trajnega zaprtja rudnika je država leta 1992 sprejela Zakon o trajnem prenehanju izkoriščanja uranove rude in preprečevanju posledic rudarjenja v Rudniku urana Žirovski Vrh (ZTPIU) (Uradni list RS, št. 22/06 – uradno prečiščeno besedilo). Z namenom izvedbe razrešitve in sanacije rudarskega in predelovalnega območja je vlada ustanovila družbo Rudnik Žirovski Vrh, javno podjetje za zapiranje rudnika urana (RŽV) in prispevala potrebna finančna sredstva (Internet 2).

At Žirovski Vrh mine three mining waste dumps cover about 13 hectares of land. It should be noted that only two of them (Jazbec and DP-10) are closed. The third one (Boršt) is still in the closing phase due to specific stability issues and the high degree of difficulty of closing works (Sivac et al., 2018). The existing information on the mining waste sites of Žirovski Vrh was collected in a common database in 2013 (Gosar et al., 2013b) and updated with the latest information (Internet 3) during the preparation of this paper.

The waste site Boršt (415,543 m<sup>3</sup>; 4.2 ha) consists of hydrometallurgical tailings, gangue materials and contaminated materials. Hydrometallurgical tailings were dumped between 1984 and 1990, gangue materials between 1984 and 2004 and contaminated materials in 2009 (Internet 3). It is estimated that the hydrometallurgical tailings (610,000 tons) contain <sup>230</sup>Th (600 Bq/kg), <sup>238</sup>U (10,000 Bq/kg) and <sup>226</sup>Ra (8,700 Bq/kg). In the gangue materials (111,000 tons) the average content 17.8 g of U<sub>3</sub>O<sub>8</sub> per ton is estimated. The deposit also contains residuals of soluble inorganic salts NH<sub>4</sub>SO<sub>4</sub> and emanations of Rn (Petkovšek et al., 2005). The remediation of Boršt was completed in 2010, however further measures are being taken due to landslide movements of the waste material (Internet 3).

The waste site Jazbec (1,198,900 m<sup>3</sup>; 6.7 ha) consists of waste rock, low-grade ore, red mud from the hydrometallurgical process of uranium leaching, filter cake from the mine water treatment station, contaminated soil and polluted material from the uranium ore processing facilities, ruins of buildings and technological equipment from the uranium ore processing plant. Waste rock, low-grade ore and red mud were deposited between 1982 and 1990 and material from decontamination and demolition between 1991 and 2007 (Internet 3). The residual content of U<sub>3</sub>O<sub>8</sub> in the waste rock (1,366,589 tons) and in the low-grade ore (126,000 tons) was estimated at 69 g/t, while in the red mud (48,000 tons) 62,000 Bq/kg of <sup>230</sup>Th, 500 Bq/kg of <sup>238</sup>U and 200 Bq/kg of <sup>226</sup>Ra remained (Jelen, 2004; Internet 3). The remediation of Jazbec was completed in 2008, and since 2013 Jazbec has been a national infrastructure facility. Once it was proven that the remediation was successful, the Jazbec waste site was closed in 2015 (Internet 3).

The waste site DP-10 (63,690 m<sup>3</sup>; 2.1 ha) consists of gangue materials. The residual content of U<sub>3</sub>O<sub>8</sub> in the waste is estimated at 28 g/t. The material was dumped between 1966 and 1980. The site was restored during the construction of the mine plant between 1980 and 1985. The restoration

V okolici rudnika Žirovski Vrh so 3 odlagališča rudarskih odpadkov, ki pokrivajo 13 ha območja. Opozoriti je treba, da sta zaprti le 2 odlagališči (Jazbec in DP-10). Odlagališče Boršt je še vedno v fazi zapiranja zaradi specifičnih problemov s stabilnostjo in visoke stopnje težavnosti zapiralnih del (Sivac et al., 2018). Obstoječe informacije o rudarskih odpadkih rudnika Žirovski Vrh so bile zbrane v skupno bazo leta 2013 (Gosar et al., 2013b) in dopolnjene z najnovejšimi podatki (Internet 3) tekom priprave te študije.

Odlagališče Boršt (415.543 m<sup>3</sup>; 4,2 ha) sestavljajo hidrometalurška jalovina, jamska jalovina, in onesnaženi materiali. Hidrometalurško jalovino so odlagali med leti 1984 in 1990, jamsko jalovino med 1984 in 2004 in onesnažene materiale leta 2009 (Internet 3). Ocenjeno je, da hidrometalurška jalovina (610.000 ton) še vedno vsebuje <sup>230</sup>Th (600 Bq/kg), <sup>238</sup>U (10.000 Bq/kg) in <sup>226</sup>Ra (8.700 Bq/kg) ter da se v jamski jalovini (111.000 ton) nahajajo ostanki U<sub>3</sub>O<sub>8</sub> (s povprečno vsebnostjo 17,8 g U<sub>3</sub>O<sub>8</sub>/t jalovine). V materialu odlagališča Boršt se nahajajo tudi ostanki topnih anorganskih soli NH<sub>4</sub>SO<sub>4</sub> in emanacij Rn (Petkovšek et al., 2005). Sanacija odlagališča je bila končana leta 2010, vendar se še vedno izvajajo nadaljnji ukrepi zaradi plazenja odloženega materiala (Internet 3).

Odlagališče Jazbec (1.198.900 m<sup>3</sup>; 6,7 ha) sestavljajo jamska jalovina, revna ruda, rdeče blato iz hidrometalurških procesov izluževanja uranove rude, filtrirna pogača iz čistilne naprave rudniških vod, onesnažena zemljina iz predelovalnih naprav urana, ruševin in tehnološke opreme predelovalnega obrata. Jamsko jalovino, revno rudo in rdeče blato so odlagali med leti 1982 in 1990, material iz dekontaminacije in rušenja pa med leti 1991 in 2007 (Internet 3). Ocenjeno je, da jamska jalovina (1.366.589 ton) in revna ruda (126.000 ton) vsebujeta 69 g U<sub>3</sub>O<sub>8</sub>/t jalovine, rdeče blato (48.000 ton) pa 62.000 Bq/kg <sup>230</sup>Th, 500 Bq/kg <sup>238</sup>U in 200 Bq/kg <sup>226</sup>Ra (Jelen, 2004; Internet 3). Sanacija odlagališča je bila končana leta 2008. Od leta 2013 odlagališče spada pod državno infrastrukturo. Odlagališče Jazbec je bilo zaprto leta 2015, po tem, ko je bilo ugotovljeno, da je bila sanacija uspešna (Internet 3).

Odlagališče DP-10 (63.690 m<sup>3</sup>; 2,1 ha) sestavlja jamska jalovina, ki po ocenah vsebuje 28 g U<sub>3</sub>O<sub>8</sub>/t jalovine. Material je bil odložen med leti 1966 in 1980. Odlagališče je bilo obnovljeno med gradnjo rudarskega objekta med leti 1980 in 1985. Obnova je obsegala prekrivanje odpadkov z 0,5 m inertnega materiala (Rudnik Žirovski Vrh & IBE d.d., 1997). Odlagališče P-10 spada v območje objekta



consisted in covering of the waste with 0.5 m of inert material (Rudnik Žirovski Vrh & IBE d.d., 1997). The P-10 belongs to the area of the national infrastructure facility of the Jazbec waste site (Internet 4).

#### *Mining waste sites from other metal mines*

In Podsitarjevec near Litija, a large polymetallic Pb, Zn, Hg, Ba and Ag ore deposits are found in Carbonian-Permian clastic rocks. Mining began already in Roman times. The Litija mine was in intensive operation between 1875 and 1966 and had its own processing plant. Approximately 50,000 tons of Pb, 32,000 tons of baryte  $\text{BaSO}_4$ , 158 tons of Hg and 9.8 tons of Ag were extracted from domestic and imported ore (Fabjančič, 1972; Drovenik, M. et al., 1980; Mlakar, 1994). According to the documentation "Fond Litija" from the archives of the Mežica mine, in the years 1880 and 1960 at the site Podsitarjevec (54,700 m<sup>3</sup>; 1.2 ha) waste rock, low-grade ore and separation tailings were dumped while at 5 smaller dumps (10,000 to 15,000 m<sup>3</sup>) waste rock and low-grade ore. It is estimated that on average 1.86 % of Pb and 0.47 % of Zn remained in the waste material at dump site Podsitarjevec. Between 1961 and 1965 flotation tailings were dumped at the site Pregrada (20,000 m<sup>3</sup>; 0.8 ha). In the vicinity there are also small dumps (less than 1,000 m<sup>3</sup>) of gangue materials and low-grade ore from the early phase of operation (between the 18<sup>th</sup> century and the first half of the 20<sup>th</sup> century) (Mlakar, 1994).

In the vicinity of Pleše (Škofljica) there is a small vein type ore deposit of Pb and Ba and subordinate Zn and Hg is hosted by Carboniferous-Permian clastic rocks (Drovenik, M. et al. 1980; Mlakar, 2003). It has been estimated that Pb ore mining have started before at least 300 years (Mlakar, 2003). Mining of baryte began after the First World War. The mine was in operation until 1963. During the entire mining operation, waste material was deposited in some small dumps (less than 5,000 m<sup>3</sup>) and two large waste dumps Pleše Čelo 10 (64,000 m<sup>3</sup>; 0.4 ha) and Pleše Čelo 9 (46,000 m<sup>3</sup>; 0.2 ha). All waste consists of gangue material and low-grade ore. It is estimated that about 30 % of the baryte content remains in the waste (Tiringer & Berce 1956 in Mlakar, 2003).

At Sveta Ana-Podljubelj, a vein type Hg ore deposit is hosted by Middle Triassic dolomitised limestone (Dimkovski, 1972; Drovenik, M. et al., 1980; Drovenik, F. et al., 1980). According to the historical data mining began in 1557 and lasted until 1902, with some pauses in between. A detailed historical overview of the mining is

državne infrastrukture odlagališča rudarske jalovine Jazbec (Internet 4).

#### *Odlagališča rudarskih odpadkov preostalih rudnikov kovin*

V Podsitarjevcu v bližini Litije se v karbonsko-permskih klastičnih kamninah nahaja veliko polimetalno Pb, Zn, Hg, Ba in Ag rudišče. Rudarstvo se je začelo že v rimskih časih. Rudnik Litija je obratoval intenzivno med leti 1875 in 1966 ter je imel lasten predelovalni obrat. V času obratovanja so iz domače in od drugod pripeljane rude pridelali okoli 50.000 ton Pb, 32.000 ton barita ( $\text{BaSO}_4$ ), 158 ton Hg in 9,8 ton Ag (Fabjančič, 1972; Drovenik, M. et al., 1980; Mlakar, 1994). Glede na dokumentacijo »Fond Litija« iz arhiva rudnika Mežica, so bile med leti 1880 in 1960 na odlagališče Podsitarjevec (54.700 m<sup>3</sup>; 1,2 ha) odložene jamska jalovina, revna ruda in separacijska jalovina ter na 5 manjših odlagališč (10.000 do 15.000 m<sup>3</sup>) jamska jalovina in revna ruda. Ocenjeno je, da je v odpadnem materialu odlagališča Podsitarjevec povprečno 1,86 % Pb in 0,47 % Zn. Med leti 1961 in 1965 je bila flotacijska jalovina odložena na odlagališče Pregrada (20.000 m<sup>3</sup>; 0,8 ha). V okolici so tudi manjša odlagališča (manj kot 1.000 m<sup>3</sup>) jamske jalovine in revne rude iz začetnega obdobja delovanja rudnika (med 18. stoletjem ter do prve polovice 20. stoletja) (Mlakar, 1994).

Na Plešah (Škofljica) se v karbonsko-permskih oziroma zgornjekarbonskih klastičnih kamninah in skitijskem dolomitu nahaja manjše rudišče Pb in Ba, ter podrejeno Zn in Hg (Drovenik, M. et al., 1980; Mlakar, 2003). Izkopavanje svinčeve rude se je po nekaterih ocenah začelo pred vsaj 300 leti (Mlakar, 2003). Izkopavanje barita se je začelo po prvi svetovni vojni. Rudnik je obratoval do leta 1963. Med obratovanjem rudnika so v bližini rudnika odložili material v več majhnih odlagališčih (manj kot 5.000 m<sup>3</sup>) ter v dveh večjih odlagališčih Pleše Čelo 10 (64.000 m<sup>3</sup>; 0,4 ha) in Pleše Čelo 9 (46.000 m<sup>3</sup>; 0,2 ha). Ves odpadni material sestavljata jamska jalovina in revna ruda. Ocenjeno je, da v odpadnem materialu ostaja približno 30 % barita (Tiringer & Berce 1956 v Mlakar, 2003).

V Sveti Ani-Podljubelju je v anizijskem (srednjetriasnem) dolomitiziranem apnencu žilno Hg rudišče (Dimkovski, 1972; Drovenik, M. et al., 1980; Drovenik, F. et al., 1980). Po zgodovinskih podatkih začetki izkoriščanja rude segajo v leto 1557. Rudarjenje s prekinitvami je potekalo vse do leta 1902. Podrobnejši zgodovinski pregled izkoriščanja rude je predstavljen v monografiji Teršič in sodelavci (2006). Med obratovanjem



given in the monograph by Teršič and co-workers (2006). During the entire operation of the mine, 68,000 m<sup>3</sup> of gangue material, low-grade ore and primary roasting residues were dumped on nearby land covering 1 hectare (Mohorič, 1957).

In Škofje-Cerkno Cu-ore was mined, which occurs in the cement of the sandstone of the upper part of the Val Gardena clastic sedimentary rocks (Drovenik, F. et al., 1967; Drovenik, M. et al., 1980; Drovenik, F. et al., 1980). The copper mine was in operation for a very short period between 1940 and 1943. Therefore, all waste dumps are small (between 400 and 12,000 of m<sup>3</sup>) and cover a total of 1.5 hectares of land. The waste material is composed of gangue material and low-grade ore (Drovenik, F. et al., 1967).

At Stranje above Bohor there is a small vein type ore deposit (Pb and Zn) in the Triassic dolomite and was exploited by the Ledina mine (Češmiga, 1959; Drovenik, M. et al., 1980; Drovenik, F. et al., 1980). The beginning of the mining operation is unknown. The exploitation of the deposit lasted until the end of the 19<sup>th</sup> century and the associated mining waste was dumped at three small sites (containing less than 5,000 m<sup>3</sup> of material) on a total area of 0.2 hectares. Two waste sites consist of gangue material mixed with flotation tailings, while one contains only gangue material (Teran, 2011).

In Knapovže mine (near Trnovec), vein type ore deposits enriched with Pb, Hg and Zn are hosted by Carboniferous-Permian clastic rocks, which were exploited between 14<sup>th</sup> century and 1872 (Mlakar, 1979; Drovenik, M. et al., 1980; Drovenik, F. et al., 1980; Trajanova & Žorž, 2013). Mining operations were stopped because the mine was flooded during a heavy rainstorm. Between 1929 and 1934, exploration of the mine was carried out, which revealed that ore deposits still contained significant ore reserves. Near the mine, there are two small (less than 4,000 m<sup>3</sup>) dumps of gangue material mixed with flotation tailings, covering an area of about 0.2 hectares (Mlakar, 1979).

At Marija Reka, vein type Pb and Hg ore deposit is hosted by Carboniferous-Permian clastic rocks (Češmiga, 1959; Drovenik, M. et al., 1980; Drovenik, F. et al., 1980; Mlakar, 1982a). The beginning of ore exploitation began in the 18<sup>th</sup> century and lasted until 1932. The mine established two small (less than 1,000 m<sup>3</sup>) dumps of gangue material and low-grade ore, covering a total of 0.07 hectares (Mlakar, 1982a).

In Remšnik is small vein type (Pb and subordinately Zn, Cu and Ag) ore deposit is hosted

rudnika je bilo na bližnjem 1 hektarju ozemlja odloženih 68.000 m<sup>3</sup> jamske jalovine, revne rude in primarnih žgalniških ostankov (Mohorič, 1957).

V Škofje-Cerknem so izkoriščali Cu rudo, ki se pojavlja v cementu peščenjakov v zgornjem delu klastičnih sedimentnih kamnin permske Grödenske (Val Gardena) formacije (Drovenik, F. et al., 1967; Drovenik, M. et al. 1980; Drovenik, F. et al., 1980). Rudnik bakra je deloval v zelo kratkem obdobju med leti 1940 in 1943. Zaradi tega so vsa odlagališča zelo majhna (med 400 in 12.000 m<sup>3</sup>) in pokrivajo skupno 1,5 hektarja površine. Odpadni material sestavljajo jamska jalovina in revna ruda (Drovenik, F. et al., 1967).

V Stranju nad Bohorjem se v triasnem dolomitu nahaja manjše žilno rudišče Pb in Zn, kjer je obratoval rudnik Ledina (Češmiga, 1959; Drovenik, M. et al., 1980; Drovenik, F. et al., 1980). Začetek rudarske dejavnosti ni znan. Izkopavanje rude je trajalo do konca 19. stoletja. V tem času so nastala 3 manjša odlagališča rudarskih odpadkov, ki vsebujejo manj kot 5.000 m<sup>3</sup> materiala na skupno 0,2 ha površine. Na dveh odlagališčih sta odloženi jamska in flotacijska jalovina, na enem pa samo jamska jalovina (Teran, 2011).

Pri Trnovcu v rudniku Knapovže so v obdobju med 14. stoletjem in vse do leta 1872 izkoriščali žilna rudišča, obogatena s Pb, Hg in Zn, ki se pojavljajo v karbonsko-permskih klastičnih kamninah (Mlakar, 1979; Drovenik, M. et al., 1980; Drovenik, F. et al., 1980; Trajanova & Žorž, 2013). Dela v rudniku so se ustavila zaradi poplavitve rudnika med močnim deževjem. Kasneje, med leti 1929 in 1934, so bile izvedene dodatne raziskave, ki so pokazale, da so v rudišču še vedno znatne zaloge rude. V bližini rudnika sta dve manjši (manj kot 4.000 m<sup>3</sup>) odlagališči jamske in flotacijske jalovine, ki pokrivata približno 0,2 hektarja površine (Mlakar, 1979).

V karbonsko-permskih klastičnih kamninah so tudi žilna orudjenja s Pb in Hg v Marija Reki (Češmiga, 1959; Drovenik, M. et al., 1980; Drovenik, F. et al., 1980; Mlakar, 1982a). Izkoriščanje rude se je začelo v 18. stoletju in je trajalo do leta 1932. Zaradi rudarjenja sta nastali dve manjši (manj kot 1.000 m<sup>3</sup>) odlagališči jamske jalovine in revne rude, ki skupno pokrivata 0,07 hektarja površine (Mlakar, 1982a).

Na Remšniku pod Kozjakom vzhodno od Radelj ob Dravi je v metamorfnih kamninah (gnajs in amfibolit) manjše žilno rudišče Pb ter podrejeno Zn, Cu in Ag (Drovenik, M. et al., 1980; Drovenik, F. et al., 1980). Rudnik Remšnik je deloval med leti 1850 in 1892 ter v tem času proizvedel približno

by metamorphic rocks (gneiss and amphibolite) (Drovenik, M. et al., 1980; Drovenik, F. et al., 1980). The Remšnik mine was in operation between 1850 and 1892 and produced about 48 tons of Pb and 75 tons of Ag. Two small (less than 1,000 m<sup>3</sup>) dumps of gangue material and low-grade ore were created near the mine, covering a total area of 0.07 hectares (Žorž & Moser, 2002).

In Železno-Pirešica a small vein type pyrite ore is hosted by andesite. The mining in Železno pyrite mine began in 1871 on demand from the chemical industry. It is not known how long the mining lasted. Near the mine there is a small (1,000 m<sup>3</sup>; 0.01 ha) dump of gangue material and low-grade ore (Ciglar, 1962).

In Sevnica, a small vein type Pb and Zn ore deposit, which is hosted by Triassic carbonates, was exploited between 1874 and 1884 by Tržišče mine (Iskra, 1964). During the operation of the mine, 3 extremely small dumps (from 50 to 500 m<sup>3</sup>) of gangue material and low-grade ore were created on a total area of 0.04 hectares (Testa & Zupančič, 1942; Iskra, 1964).

In Lepa njiva, between 19<sup>th</sup> century and 1902, a small vein type antimony-containing ore deposit hosted by silicified carbonate rocks was exploited (Mlakar, 1990). During the operation, 9 extremely small dumps (from 50 to 200 m<sup>3</sup>) of gangue material and low-grade ore were created on an area of 0.04 hectares (Mlakar, 1990).

There is another small vein type antimony containing ore deposit hosted in Carbonian-Permian clastic rocks. The ore deposit was exploited by the Trojane-Znojile mine between 17<sup>th</sup> century and 1941 (Drovenik, M. et al., 1980; Drovenik, F. et al., 1980; Mlakar, 1982b). During the operation of the mine, gangue material and low-grade ore were deposited in 30 extremely small dumps (with 100 to 400 m<sup>3</sup> of waste material) on a total area of 0.2 hectares (Mlakar, 1982b; Teršič et al., 2018).

In Skorno (Šoštanj), a small Pb and Zn deposit is hosted by Upper Permian limestones and dolomites, which was exploited by the Puharje mine as early as the 17<sup>th</sup> century. The mine was renovated in 1856 and shut down at the end of the 19<sup>th</sup> century (Iskra, 1969; Iskra et al., 1974; Drovenik, F. et al., 1975). It is assumed that there are dumps of ore waste in the vicinity, although the volume and locations are unknown. However, in 2018, a borehole drilling project was carried in the Puharje mining area as part of the EU Innolog project, which revealed that the first 15 meters of drill core was composed of old ore waste from previous exploration/exploitation activities (Teran et al., 2018).

48 ton Pb in 75 ton Ag. V bližini rudnika sta dve manjši (manj kot 1.000 m<sup>3</sup>) odlagališči jamske jalovine in revne rude na skupno 0,07 hektarja površine (Žorž & Moser, 2002).

Pri Pirešici je v andezitu manjše žilno rudišče pirita, imenovano Železno. Rudarjenje se je tam začelo leta 1871 na pobudo kemične industrije. Ni znano kako dolgo je rudarjenje potekalo. Jamska jalovina in revna ruda sta bili odloženi na manjše odlagališče (1.000 m<sup>3</sup>; 0,01 ha) (Ciglar, 1962).

Pri Sevnici je v triasnih karbonatih manjše žilno rudišče Pb in Zn, ki so ga izkoriščali med leti 1874 in 1884 v rudniku Tržišče (Iskra, 1964). Med delovanjem so nastala 3 zelo majhna (od 50 do 500 m<sup>3</sup>) odlagališča jamske jalovine in revne rude, ki obsegajo skupno 0,04 hektarja površine (Testa & Zupančič, 1942; Iskra, 1964).

Lepa njiva je manjše žilno rudišče antimonove rude v silificiranih karbonatnih kamninah. Rudo so izkoriščali v 19. stoletju, do leta 1902 (Mlakar, 1990). Med delovanjem rudnika sta bili jamska jalovina in revna ruda odloženi na 9 zelo majhnih odlagališčih (od 50 do 200 m<sup>3</sup>), ki obsegajo skupno 0,04 hektarja površine (Mlakar, 1990).

V karbonsko-permskih klastičnih kamninah še eno manjše žilno rudišče antimonove rude, ki so ga izkoriščali od 17. stoletja naprej do leta 1941 v rudniku Trojane-Znojile (Drovenik, M. et al., 1980; Drovenik, F. et al., 1980; Mlakar, 1982b). Med delovanjem rudnika je nastalo 30 zelo majhnih odlagališč (vsebujejo od 100 do 400 m<sup>3</sup> odpadnega materiala) jamske jalovine in revne rude, ki obsegajo skupno 0,2 hektarja površine (Mlakar, 1982b; Teršič et al., 2018).

V Skornem pri Šoštanju se v zgornjepermskih apnencih in dolomitih nahaja manjše rudišče Pb in Zn, kjer so se v 17. stoletju začela dela v rudniku Puharje. Rudnik je bil obnovljen leta 1856 in je prenehal z delovanjem konec 19. stoletja (Iskra, 1969; Iskra et al., 1974; Drovenik, F. et al., 1975). Domnevno je v okolici rudnika več odlagališč rudarskih odpadkov, vendar njihove prostornine in lokacije nisto znane. V okviru projekta EU Innolog je bil leta 2018 na območju rudnika Puharje izveden projekt z vrtnanjem, ki je pokazal, da je prvih 15 metrov jedra sestavljenega iz starih rudarskih odpadkov iz preteklih raziskovalnih in/ali eksploatacijskih dejavnosti (Teran et al., 2018).

#### *Odlagališča odpadkov premogovnikov*

Seznam zaprtih premogovnikov in z njimi povezanih odlagališč rudarskih odpadkov je podan v tabeli 5. Premogovniki so navedeni od premogovnikov z največjo prostornino rudarskih

Table 5. Summary of closed coal mines and associated mining waste (after Gosar et al., 2013a, b)

Tabela 5. Pregled zaprtih premogovnikov in z njimi povezanih rudarskih odpadkov (po Gosar et al., 2013a, b)

Mine Rudnik	Commodity Surovina	No. of waste sites Št. odlagališč odpadkov	Volume (m <sup>3</sup> ) Prostornina (m <sup>3</sup> )	Area (m <sup>2</sup> ) Površina (m <sup>2</sup> )
Trbovlje-Hrastnik	brown coal / rjavi premog	10	35,215,000	2,749,200
Kočevje	brown coal / rjavi premog	1	21,200,000	1,410,000
Kanižarica	brown coal / rjavi premog	2	12,600,000	840,000
Zagorje	brown coal / rjavi premog	2	4,490,000	449,000
Senovo	brown coal / rjavi premog	1	2,461,000	318,100
Laško	brown coal / rjavi premog	2	222,000	44,300
<b>SUM VSOTA</b>			76,188,000	5,810,600

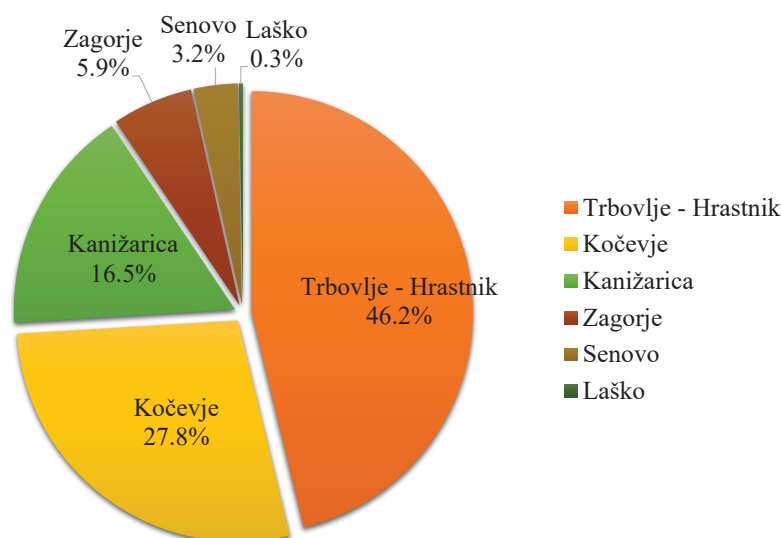


Fig. 2. The portion of coal mining waste in Slovenia produced by nowadays closed (or in closure) coal mines.

Sl. 2. Delež premogovniških odpadkov, proizvedenih v danes zaprtih (ali v zapiranju) premogovnikih.

### Coal mining waste sites

Closed coal mines and associated mining waste sites are listed in table 5. The mines are ranked from the most to the least important according to the volume of mining waste generated during mining operations. On approximately 581 hectares of Slovenian territory 76,188,000 m<sup>3</sup> of coal mining waste is stored in closed waste sites.

Almost half (46 %) of coal mine waste was produced by Trbovlje-Hrastnik coal mines, while the other two coal mines with still significant part of produced waste are Kočevje (28 %) and Kanižarica (17 %) (Table 5, fig. 2). Zagorje coal mine produced about 6 %, Senovo 3 % and Laško less than 1 % of the national coal mine waste.

The brown coal beds, which were exploited by the mines Trbovlje, Hrastnik, Zagorje, Laško and Senovo, are hosted by the Oligocene clastic

odpadkov do premogovnikov z manjšo prostornino rudarskih odpadkov, ki so bili proizvedeni med obratovanjem rudnikov. Na približno 581 hektarjih slovenskega ozemlja je na zaprtih odlagališčih odloženih 76.188.000 m<sup>3</sup> premogovniških odpadkov.

Skoraj polovica (46 %) premogovniških odpadkov je bila proizvedena v premogovnikih Trbovlje in Hrastnik, preostala dva premogovnika z večjo količino proizvedenih odpadkov pa sta še Kočevje (28 %) in Kanižarica (17 %) (Tabela 5, sl. 2). Premogovnik Zagorje je proizvedel okoli 6 %, Senovo 3 % in Laško manj kot 1 % premogovniških odpadkov v Sloveniji.

Plasti rjavega premoga, ki so ga izkopavali v rudnikih Trbovlje, Hrastnik, Zagorje, Laško in Senovo, se nahajajo v oligocenskih klastičnih sedimentnih kamninah (Češmiga, 1959; Kušcer, 1967; Dozet, 1983). V Kočevju in Kanižarici se



sedimentary rocks (Češmiga, 1959; Kuščer, 1967; Dozet, 1983). The brown coal deposits in Kočevje and Kanižarica are hosted in clays, schists, sandstones of Upper Miocene or/and Pliocene age. Calorific value of Slovenian coals varied between 12 and 16 MJ/kg, ash yield between 20 and 25 % and humidity between 20 and 30 %. More information on Slovenian coals are available in Markič (2007) and Markič et al. (2007).

Mining of coal in Hrastnik and Trbovlje began in the early 19<sup>th</sup> century, but the production flourished after the railway Vienna-Trieste, which passed this area in 1849. The coal mines in Hrastnik and Trbovlje, which were during the time of operation for more than 150 years Slovenian largest brown coal mines, are operated by the national company Rudnik Trbovlje-Hrastnik d.o.o. (RTH) since 1996, which is at present in closing phase. A short history of the mines is available at the RTH official website (Internet 5). Between 1880 and 1949 Hrastnik mine produced about 12,429,000 tons of coal, while between 1871 and 2004 Trbovlje mine produced about 98,387,000 tons of coal (Bravec, 2008). The Trbovlje-Hrastnik mine production stopped in 2012. The mine has been gradually closed based on the Act Regulating the Gradual Closure of the Trbovlje-Hrastnik Mine and the Economic Development Restructuring of the Region (Official Gazette, No. 26/05 – official consolidated text, 43/10, 49/10 – corr., 40/12 – ZUJF, 25/14, 46/14, 82/15 and 84/18). It is estimated that during operation of Trbovlje-Hrastnik coal mine, several 10 million m<sup>3</sup> of waste material (gangue materials and waste rock) were dumped on abandoned mining surfaces of about 274 hectares. Waste materials are composed mostly of limestones and marlstones (Dernovšek, 1979; Malovrh Repovž, 2012).

Mining of coal in Laško began in 1800. It flourished after 1870 but was still less important than coal mines in Zagorje, Trbovlje and Hrastnik. The coal mine produced about 6,077,000 tons of coal until 1992, when the production stopped. In 1998 the national authorities published a special order for permanent cessation of ore exploitation (Dernovšek, 1984; Strgar, 2003). During operation, waste was dumped at two sites (one is composed of 122,000 m<sup>3</sup> and the other of 100,000 m<sup>3</sup> of gangue material) together covering an area of approximately 4.4 hectares (Dernovšek, 1979; Strgar, 2003).

Mining works in Zagorje began in 1736 and the production stopped in 1996. The mine produced about 27,184,000 tons of coal. During operation of Zagorje mine gangue materials were

plasti rjavega premoga nahajajo v glinah, laporjih, peščenjakih in muljevcih zgornjemiocenske in/ali pliocenske starosti. Kurilna vrednost slovenskih premogov se je gibala med 12 in 16 MJ/kg, pepelnost med 20 in 25 % in vlaga med 20 in 30 %. Več informacij v zvezi s premogi je dostopnih v Markič (2007) in v Markič et al. (2007).

Z rudarjenjem v Hrastniku in Trbovljah so pričeli v začetku 19. stoletja. Proizvodnja je vzcvetela z izgradnjo Južne železnice Dunaj-Trst, ki je Zasavje dosegla leta 1849. Premogovnika Hrastnik in Trbovlje, ki sta bila v času obratovanja več kot 150 let naša največja premogovnika rjavega premoga, sta od leta 1996 v lasti državnega podjetja Rudnik Trbovlje-Hrastnik d.o.o. (RTH), ki je trenutno v postopku zapiranja. Kratka zgodovina premogovnikov je dostopna na uradni spletni strani RTH (Internet 5). Med leti 1880 in 1949 je premogovnik Hrastnik proizvedel okoli 12.429.000 ton premoga, medtem ko so med leti 1871 in 2004 v premogovniku Trbovlje pridobili okoli 98.387.000 ton premoga (Bravec, 2008). Proizvodnjo so v Rudniku Trbovlje-Hrastnik ustavili leta 2012. Rudnik je v postopnem zapiranju na podlagi Zakona o postopnem zapiranju Rudnika Trbovlje-Hrastnik in razvojnem prestrukturiranju regije (ZPZRTH) (Uradni list RS, št. 26/05 – uradno prečiščeno besedilo, 43/10, 49/10 – popr., 40/12 – ZUJF, 25/14, 46/14, 82/15 in 84/18). Ocenjeno je, da je bilo med obratovanjem premogovnika Trbovlje-Hrastnik na opuščene odkopne površine odloženih več 10 milijonov m<sup>3</sup> odpadnega materiala (jamske jalovine in odkrivke) na okvirno 274 hektarjih površine. Odpadni material sestavljajo apnenci in laporovci (Dernovšek, 1979; Malovrh Repovž, 2012).

Premogovništvo v Laškem se je začelo leta 1800. Zlasti se je razširilo po letu 1870, a vedno ostalo mnogo manjše kot na območjih Zagorja, Trbovelj in Hrastnika. Do ustavitve proizvodnje leta 1992 je premogovnik Laško proizvedel okoli 6.077.000 ton premoga. Leta 1998 so državne oblasti izdale posebno odločbo za trajno prenehanje izkoriščanja rudnin (Strgar, 2003). Med obratovanjem so bili odpadki odloženi na dveh odlagališčih (eno sestavlja 122.000 m<sup>3</sup> in drugo 100.000 m<sup>3</sup> jamske jalovine), ki pokrivata približno 4,4 hektarja površine (Dernovšek, 1979; Strgar, 2003).

Začetki rudarjenja v Zagorju segajo v leto 1736, proizvodnja pa se je ustavila leta 1996. Premogovnik je proizvedel okoli 27.184.000 ton premoga. Med obratovanjem rudnika so odlagali jamsko jalovino na skupno odlagališče (4.490.000 m<sup>3</sup>; 45 ha) (Ribičič et al., 1987).



dumped at a single large waste site (4,490,000 m<sup>3</sup>; 45 ha) (Ribičič et al., 1987).

Mining works in Senovo began in 1819. More extended exploration works started in 1919, followed by exploitation in 1921. The mine produced about 11,597,000 tons of coal until the production ceased in 1997 (Markič, 1997). Mine established two large dumps of waste, one composed of 1,900,000 m<sup>3</sup> of gangue material and the other of 561,000 m<sup>3</sup> of gangue material and overburden rock. They cover an area of approximately 32 hectares (Seher, 1986; Markič, 1997).

The mining works in Kanižarica began in 1854 and the mine ceased production in 1996. About 4,102,000 tons of coal was produced during the entire operation (Markič, 1995; Mitrevski & Bravec, 1999). Waste dump (12,600,000 m<sup>3</sup>; 84 ha) from Kanižarica mine is large and consists of gangue materials (Markič, 1995).

The mines Zagorje, Senovo and Kanižarica are in closing phase based on Act Providing Funds for the Closure of Coal-Mines in Zagorje, Senovo and Kanižarica (Official Gazette, No. 1/95). The mine Kanižarica (Rudnik Kanižarica v zapiranju d.o.o., Črnomelj-in liquidation) is in liquidation, the mine Senovo (Rudnik Senovo v zapiranju d.o.o. – in bankruptcy) is in bankruptcy, Rudnik Zagorje (Rudnik Zagorje v zapiranju d.o.o., Zagorje, Grajska 2-in liquidation) is deleted from the business register 28. 12. 2017 (Internet 6).

The mining works in Kočevje began in the beginning of the 19<sup>th</sup> century. The mine ceased production in 1978. About 8,648,000 tons of coal was produced during the entire operation (Budkovič, personal communication). Waste dump (21,200,000 m<sup>3</sup>; 141 ha) from the Kočevje coal mine is large and comprises of gangue materials (Jelenc, 1956; Budkovič, personal communication).

Lithologically, waste from Laško, Senovo, Trbovlje-Hrastnik and Zagorje coal mines is composed of marlstone, claystone and subordinately of limestone/dolomite and clastic rocks. Waste from Kočevje consists of claystone, marlstone, and sandstone, while from Kanižarica of marlstone and claystone.

#### **The inventory of data on closed (or in closing phase) and abandoned mines, open pits and mining waste sites in Slovenia**

The inventory of closed (or in closing phase) and abandoned mines, open pits and mining waste sites in Slovenia, which is available via a hyperlink (<https://www.geo-zs.si/images/GoogleEarth/Inventar.kmz>), contains information on

Premog so na Senovem pričeli kopati leta 1819. Leta 1919 so se začela resnejša raziskovalna dela, leta 1921 pa je sledilo obsežnejše rudarjenje. Rudnik je proizvedel okoli 11.597.000 ton premoga do zaključka proizvodnje leta 1997 (Markič, 1997). Rudnik je imel dve veliki odlagališči odpadkov, prvega sestavlja 1.900.000 m<sup>3</sup> jamske jalovine, drugega pa 561.000 m<sup>3</sup> jamske jalovine in odkrivke. Odlagališči pokrivata okoli 32 hektarjev površine (Seher, 1986; Markič, 1997).

Premogovništvo v Kanižarici se je pričelo leta 1854, proizvodnjo pa so ustavili leta 1996. Med delovanjem premogovnika je bilo proizvedenih približno 4.102.000 ton premoga (Markič, 1995; Mitrevski & Bravec, 1999). Jamsko jalovino so odlagali na eno večje odlagališče (12.600.000 m<sup>3</sup>; 84 ha) (Markič, 1995).

Premogovniki Zagorje, Senovo in Kanižarica imajo status rudnikov v zapiranju na podlagi Zakona o zagotavljanju sredstev za zaprtje rudnikov rjavega premoga Zagorje, Senovo in Kanižarica (Uradni list RS, št. 1/95). Rudnik Kanižarica (Rudnik Kanižarica v zapiranju d.o.o., Črnomelj- v likvidaciji) je v likvidaciji, Rudnik Senovo (Rudnik Senovo v zapiranju d.o.o. - v stečaju) je v stečaju, Rudnik Zagorje (Rudnik Zagorje v zapiranju d.o.o., Zagorje, Grajska 2-v likvidaciji) pa je izbrisan iz poslovnega registra 28. 12. 2017 (Internet 6).

V Kočevju so pričeli pridobivati premog v začetku 19. stoletja, proizvodnja pa se je ustavila leta 1978. Med delovanjem je rudnik proizvedel okoli 8.648.000 ton premoga (Budkovič, osebna komunikacija). Jamska jalovina iz rudnika Kočevje je odložena na enem večjem odlagališču (21.200.000 m<sup>3</sup>; 141 ha) (Jelenc, 1956; Budkovič, osebna komunikacija).

Litološko so odpadki iz premogovnikov Laško, Senovo, Trbovlje-Hrastnik in Zagorje sestavljeni iz laporovca, glinavca in podrejeno apnenčevo/dolomitnih in klastičnih kamnin. Odpadke iz premogovnika Kočevje sestavljajo glinavci, laporovci in peščenjaki, iz premogovnika Kanižarica pa laporovci in glinavci.

#### **Inventar podatkov o zaprtih (ali v fazi zapiranja) in opuščeni rudnikih, premogovnikih, površinskih kopih in odlagališčih rudarskih odpadkov v Sloveniji**

Inventar podatkov o zaprtih (ali v fazi zapiranja) in opuščeni rudnikih, premogovnikih, površinskih kopih in odlagališčih rudarskih odpadkov v Sloveniji, ki je [dostopen na povezavi \(https://www.geo-zs.si/images/GoogleEarth/Inventar.kmz\)](https://www.geo-zs.si/images/GoogleEarth/Inventar.kmz), vključuje informacije o zaprtih in

closed and abandoned 33 metal mines, 43 coal mines, 3 non-metallic mineral resource mines, 48 non-metallic mineral resource open pits, 156 metal mine waste sites and 18 coal mine waste sites.

Metal mines, coal mines, non-metallic mineral resource mines or open pits (fig. 3) are described by the following information attributes (if available): name, location, geographical coordinates, type of ore, coal or rock mineral mined, status (closed, abandoned, or restored), quantity of raw materials mined (metals, coal and minerals) and references. For all, except for open pits of non-metallic mineral resources, additional information is included (if available): stratigraphy, lithology, history, geology, technical description, hydrogeological data, engineering data, potential, perspective and relevant references. Specific information is also included, such as the amount of metal extracted (tons), the shape, size and genetic type of the ore deposit for metal mines; the largest annual production of coal for coal mines; the size and genetic type of the mineral deposit for mines of non-metallic miner-

opuščenih 33 rudnikih kovin, 43 premogovnikih, 3 rudnikih nekovinskih mineralnih surovin, 48 površinskih kopih nekovinskih mineralnih surovin, 156 odlagališč odpadkov iz rudnikov kovin in 18 odlagališč odpadkov iz premogovnikov.

Rudniki kovin, premogovniki, rudniki in površinski kopi nekovinskih mineralnih surovin (sl. 3) so opisani z naslednjimi atributi (če so ti na voljo): ime, lokacija, geografske koordinate, vrsta surovine, ki se jo je izkoriščalo (ruda, premog, naravni kamen ali minerali), stanje (zaprt, opušen ali obnovljen), količina izkopanih surovin (kovine, premog, minerali) in reference. Za vse, razen površinske kope nekovinskih mineralnih surovin, so vključene še naslednje informacije (če so na voljo): stratigrafija, litologija, zgodovina, geologija, tehnični opis, hidrogeološki podatki, inženirski podatki, potencial, perspektivnost in ustrezne reference. Podane so tudi posebne informacije, kot so količina pridobljene kovine (v tonah), oblika, velikost in genetski tip rudišča za rudnike kovin; največja letna proizvodnja premoga za premogovnike; velikost in genetski tip nahajališč mineralnih surovin za

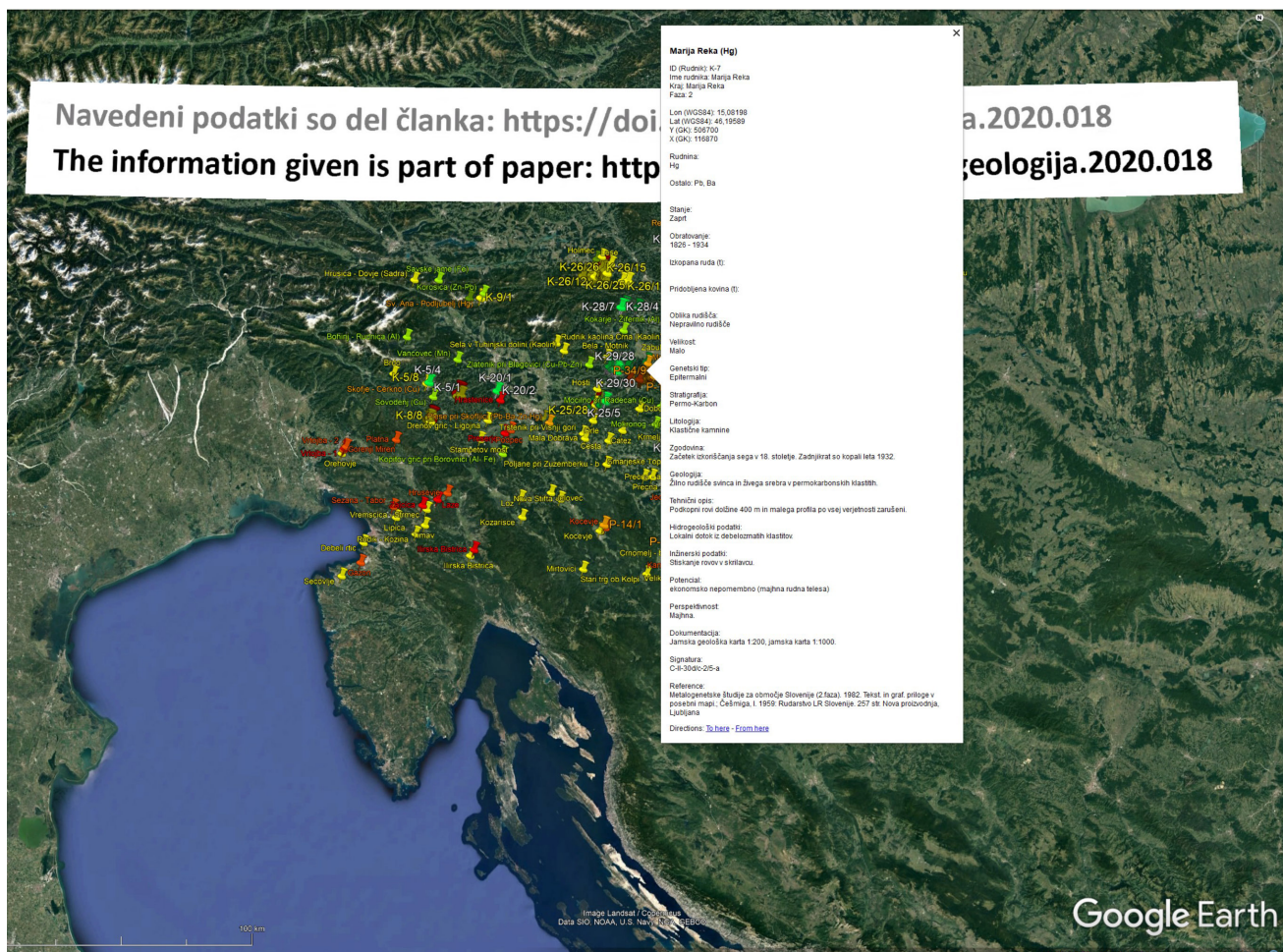


Fig. 3. An example of abandoned mine data in Google Earth application.

Sl. 3. Primer podatkov o opušenem rudniku v aplikaciji Google Earth.



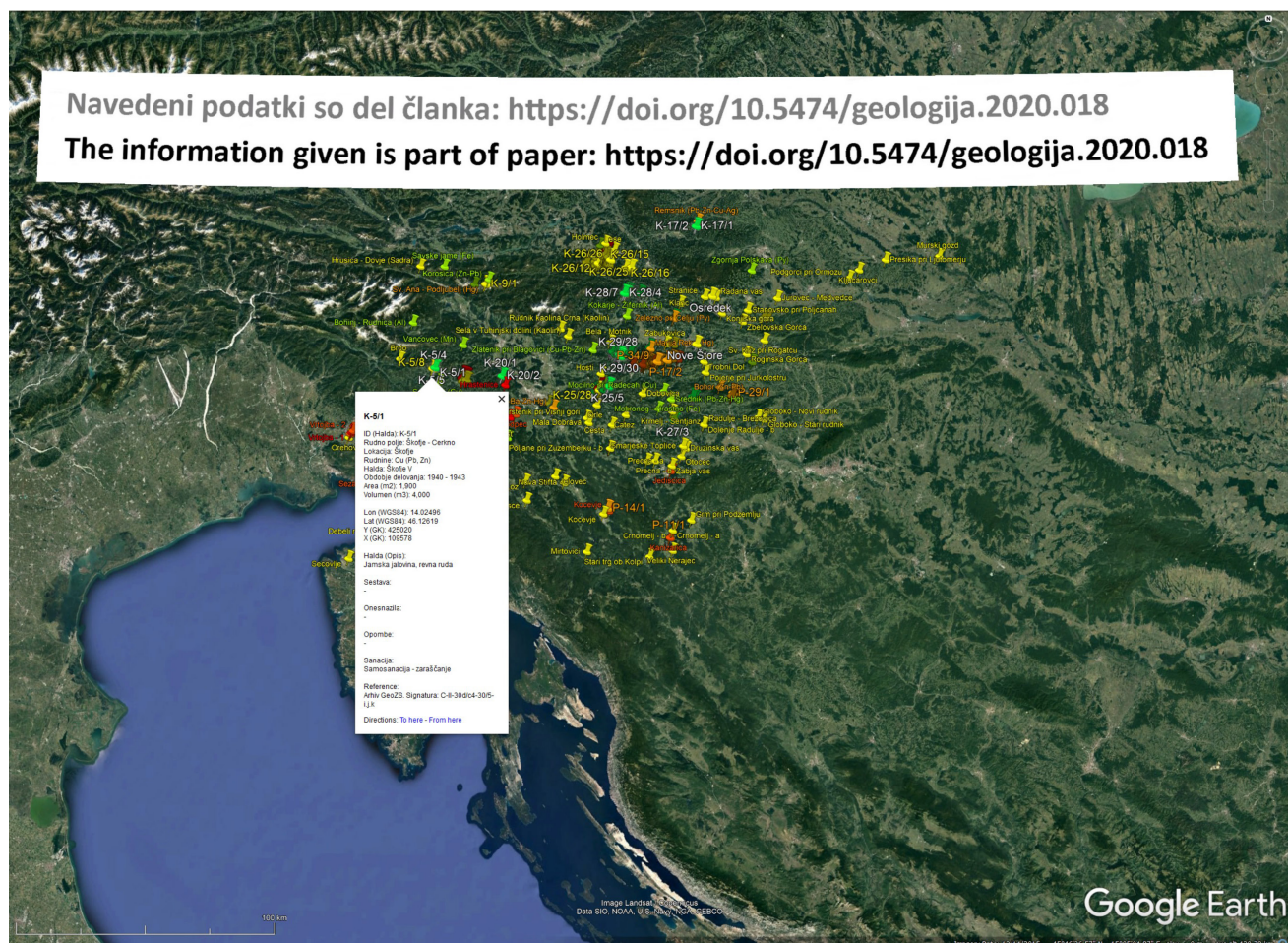


Fig. 4. An example of abandoned mining waste site data in Google Earth application.

Sl. 4. Primer podatkov o opuščnem odlagališču rudarskih odpadkov v aplikaciji Google Earth.

al resources; and the distance to settlements and description of rocks for open pits of non-metallic mineral resources.

Mining waste sites (fig. 4) are described by the following information attributes (if available): waste dump identification (ID code), name, ore district, location, geographical coordinates, valuable minerals, area (m<sup>2</sup>), volume (m<sup>3</sup>), type of waste, rock composition, pollutants, additional comments, restoration status and references.

### Conclusion

At the request of the national authorities, Geological survey of Slovenia carried out a systematic collection of information on the following closed (or in closing phase) and abandoned mining sites in Slovenia: mines, open pits, and mining waste sites. The data collection became necessary due to potential environmental impacts, that could be the consequences of past mining activities. On the basis of the survey an *Inventary of closed (or in closing phase) and abandoned mines, open pits and mining waste sites in Slovenia* has been compiled and is freely available in the Google Earth file. The information is useful

rudnike nekovinskih mineralnih surovin; in oddaljenost od naselij in opis kamnin za površinske kope nekovinskih mineralnih surovin.

Odlagališča rudarskih odpadkov (sl. 4) so opisana z naslednjimi atributi (če so ti na voljo): identifikacija odlagališča (ID oznaka), ime, rudno polje, lokacija, rudnine, geografske koordinate, obdobje delovanja, površina (m<sup>2</sup>), volumen (m<sup>3</sup>), sestava, opis odlagališča, onesnaževala, opombe, sanacija in reference.

### Zaključki

Na pobudo državnih organov je bil na Geološkem zavodu Slovenije opravljen sistematičen pregled obstoječih informacij o naslednjih zaprtih (ali v fazi zapiranja) in opuščeni rudarskih objektih v Sloveniji: rudnikih, premogovnikih, površinskih kopih in odlagališčih rudarskih odpadkov. Pregled podatkov je bil potreben zaradi možnih negativnih vplivov na okolje, ki bi lahko bili posledica nekdanjih rudarskih dejavnosti. Na podlagi pregleda je bil vzpostavljen *Inventar podatkov o zaprtih (ali v fazi zapiranja) in opuščeni rudnikih, premogovnikih, površinskih kopih in odlagališčih rudarskih odpadkov v Sloveniji*, ki je prosto dostopen

for various purposes, such as an overview of pollution sources in environmental impact assessments, spatial planning, etc.

### Acknowledgement

The presented review paper and the presented data inventory are the result of many years of work carried out in many projects, the reports of which are given in the literature.

The final writing of the text and editing of the data was made possible by projects "Work Program of the Geological Survey of Slovenia for the Ministry of Infrastructure in 2020" (contract no. 2430-19-381013), research programs "Groundwater and Geochemistry (P1-0020)" and "Mineral Resources (P1-0025)" funded by the Research Agency of the Republic of Slovenia (ARRS) and the project entitled "Optimizing quality of information in RAW MATERIAL data collection across Europe (ORAMA)", funded by the European Union under H2020 – SC5-15-2017 – CSA. Financial support was also provided by the Slovenian National Commission for UNESCO, the National Committee of the International Program for Geosciences and Geoparks.

The authors thank many retired and active employees from the Geological Survey of Slovenia who participated in the research and data collection, especially the late mag. Tomaž Budkovič, who collected the data presented in this study extremely carefully for several years.

Special thanks go to mag. Suzana Fajmut Štrucl for supplying information on Mežica mine, Tatjana Dizdarevič for information on Idrija mine, representatives of Žirovski Vrh uranium mine and larger coal mines, for indispensable cooperation and assistance during review of existing data in documentation from mine archives.

We are also grateful to the two anonymous reviewers and especially to the third reviewer dr. Miloš Markič, for a detailed review of the work and numerous proposals for changes that have improved the work.

v obliki Google Earth datoteke. Ti podatki so uporabni za različne namene, kot so npr. pregled virov onesnaževanja v presojah o vplivih na okolje, za prostorsko načrtovanje in podobno.

### Zahvala

Predstavljeni pregledni članek in zbrani podatki so rezultat večletnega dela, izvedenega v mnogih projektih, katerih poročila so navedena v seznamu literature.

Končno oblikovanje besedila in urejanje podatkov so omogočili projekti »Program dela Geološkega zavoda Slovenije za Ministrstvo za infrastrukturo v letu 2020« (naloga Rudniki v zapiranju in njihov vpliv na površino (št. pogodbe 2430-19-381013), raziskovalna programa »Podzemna voda in geokemija (P1-0020)« in »Mineralne surovine (P1-0025)«, ki ju financira Javna agencija za raziskovalno dejavnost Republike Slovenije (ARRS) in projekt z naslovom »Optimizing quality of information in RAW MATERIAL data collection across Europe (ORAMA)«, ki ga je financirala Evropska Unija v okviru H2020 – SC5-15-2017 – CSA. Finančno pomoč je nudila tudi Slovenska nacionalna komisija za UNESCO, Nacionalni odbor Mednarodnega programa za geoznanost in geoparke.

Avtorji se zahvaljujemo številnim upokojenim in aktivnim sodelavcem z Geološkega zavoda Slovenije, ki so sodelovali pri raziskavi in pri zbiranju podatkov, še posebno pokojnemu mag. Tomažu Budkoviču, ki je več let izjemno skrbno zbiral podatke, predstavljene v tej študiji.

Posebna zahvala gre tudi mag. Suzani Fajmut Štrucl za sodelovanje pri zbiranju podatkov o rudniku Mežica, Tatjani Dizdarevič za rudnik Idrija, ter predstavnikom rudnika urana Žirovski Vrh in večjih premogovnikov, za njihovo sodelovanje in pomoč pri pregledu obstoječih podatkov v dokumentaciji rudarskih arhivov.

Hvaležni smo tudi dvema anonimnima recenzentoma ter še posebno tretjemu, dr. Milošu Markiču, za natančen pregled dela in številne predloge za spremembe, ki so delo izboljšale.

### Literature

Bavec, Š., Gosar, M., Miler, M. & Gaberšek, M. 2017: Mining waste – from a potential environmental threat to a secondary resource of raw materials. In: Kortnik, J. (ed.): 18th conference with international participation „Waste Management – GzO'17 Urban Mining“. Univerza v Ljubljani, Naravoslovnotehniška

fakulteta, oddelek za geotehnologijo in rudarstvo, Ljubljana: 15-24.

Bravec, B. 2008: Elaborat o klasifikaciji in kategorizaciji izračunanih zalog in virov premoega na pridobivalnem prostoru RTH s stanjem 31.12.2007. RTH Rudnik Trbovlje-Hrastnik d.o.o.



- Budkovič, T., Šajn, R. & Gosar, M. 2003: Vpliv delujočih in opuščenih rudnikov kovin in topilniških obratov na okolje v Sloveniji = Environmental impact of active and abandoned mines and metal smelters in Slovenia (in Slovenian). *Geologija*, 46/1: 135–140. <https://doi.org/10.5474/geologija.2003.014>
- Budkovič, T., Šajn, R. & Gosar, M. 2004: Pregled opuščenih rudnikov kovin in metalurških obratov v Republiki Sloveniji. *Arhiv Geološkega zavoda Slovenije*, C-II-30d/c-1/6.
- Budkovič, T., Šajn, R. & Gosar, M. 2005: Pregled delujočih in opuščenih premogovnikov ter rudnikov nekovinskih mineralnih surovin v Republiki Sloveniji. *Arhiv Geološkega zavoda Slovenije*, C-II-30d/h-2/18-a.
- Budkovič, T., Šajn, R., Gosar, M. & Fux, J. 2006: Aktivnosti v zvezi z EU direktivo o ravnanju z odpadki iz rudarskih in drugih ekstraktivnih dejavnosti; Inventar odlagališč jamskih, flotacijskih in topilniških deponij odpadkov v GIS okolju na območju Rudnika svinca in cinka Mežica. *Arhiv Geološkega zavoda Slovenije*, C-II-30d/h-3/18-b.
- Budkovič, T., Gosar, M. & Šajn, R. 2008: Inventar odlagališč rudniških in topilniških deponij odpadkov v GIS okolju na območju Litijskega rudnega polja. *Arhiv Geološkega zavoda Slovenije*, C-II-30d/h-1/21.
- Cigale, M. 2006: Rudnik živega srebra Idrija od 1490 do 2006. In: Režun, B., Eržen, U., Petrič, M. & Gantar, I. (eds.): 2. Slovenski Geološki Kongres, Zbornik povzetkov. Rudnik živega srebra v zapiranju d.o.o., Idrija: 13-16.
- Ciglar, K. 1962: Poročilo o geološko-rudarskih raziskavah na območju Ponikva-Železno-Šmartno v Rožni dolini. *Arhiv Geološkega zavoda Slovenije*, C-II-30d/c1-2/26-a.
- Čar, J. 1992: Rudniški žgalniški ostanki in radioaktivnost; Pregled dosedanjih raziskave in spoznanj o radioaktivnih elementih in nekontroliranem radioaktivnem sevanju v idrijskem rudišču in na območju Idrije. *Idrijski razgledi*, 37: 106-107.
- Čar, J. 1996: Mineralized rocks and ore residues in the Idrija region. In: Miklavčič, V. (eds.): Proceedings of the meeting of researchers entitled Idrija as a natural and anthropogenic laboratory: mercury as a major pollutant, May, 24 and 25, 1996, Idrija, Slovenia. Idrija, Mercury Mine: 10-15.
- Čar, J. 2010: Geološka zgradba idrijsko-cerkljanskega hribovja: Tolmač h Geološki karti idrijsko-cerkljanskega hribovja med Stopnikom in Rovtami 1 : 25000 = Geological structure of the Idrija-Cerkno hills: explanatory book to the Geological map of the Idrija-Cerkljansko hills between Stopnik and Rovte 1:25.000. Geološki zavod Slovenije = Geological survey of Slovenia, Ljubljana: 127 p.
- Češmiga, I. 1959: Rudarstvo LR Slovenije. Nova proizvodnja, Ljubljana: 267 p.
- Dernovšek, S. 1979: Elaborat o klasifikaciji, kategorizaciji in izračunu rezerv. Dopolnilo k zalogam mineralnih surovin s stanjem 31.12.1978. *Arhiv Geološkega zavoda Slovenije*, C-II-30d/a2-31/20-s.
- Dimkovski, T. 1972: Geološke raziskave živega srebra na območju Podljubelj od 1965 do 1971 leta. *Arhiv Geološkega zavoda Slovenije*, C-II-30d/c11-23/3-r.
- Dimkovski, T. & Rokavec, D. 2001. Nahajališča nekovinskih mineralnih surovin v Sloveniji: površinski kopi.1. del. Geološki zavod Slovenije, Ljubljana: 123 p.
- Directive 2006/21/EC. Directive 2006/21/EC of the European Parliament and of the Council of 15 March 2006 on the management of waste from extractive industries and amending Directive 2004/35/EC - Statement by the European Parliament, the Council and the Commission. Internet: <https://eur-lex.europa.eu/legal-content/EN/TXT/?uri=CELEX%3A32006L0021> (20.05.2020)
- Dozet, S. 1983: Premogovne plasti v kočevski kadunji. *Rudarsko-metalurški zbornik*, 30/1: 51-67.
- Drovenik, F., Drovenik, M. & Vovk, D. 1967: Raziskave bakra širše okolice Cerknega 1967. *Arhiv Geološkega zavoda Slovenije*, C-II-30d/c4-30/5-i,j,k.
- Drovenik, F., Ogorelec, B., Drovenik, M. & Kitek, D. 1975: Geološke raziskave svinca in cinka Puharje 1974. *Arhiv Geološkega zavoda Slovenije*, C-II-30d/c5-31/20-p.
- Drovenik, M., Pleničar, M. & Drovenik, F. 1980: Nastanek rudišč v SR Sloveniji. *Geologija*, 23/1: 1-137.
- Drovenik, F., Drovenik, M., Premru, U., Miklič, F., Bidovec, M. & Karer, M. 1980: Metalogenetska karta SR Slovenije, 1:220.000. Geološki zavod Ljubljana in Raziskovalna skupnost Slovenije, Ljubljana.
- Fabjančič, M. 1972: Kronika litijskega rudnika. Rokopis. *Arhiv Geološkega zavoda Slovenije*.
- Florjančič, A.P. Pirc, S., Florjančič, N., Štern, J. & Omaljev, V. 2000: Rudnik urana Žirovski Vrh. *Didakta*: 416 p.
- Florjančič, A. P. 2006: Uranovo rudišče Žirovski Vrh. *Scopolia, Supplementum* 3: 101-105.

- Gosar, M. 2008: Mercury in River Sediment, Floodplains and Plants Growing thereon in Drainage Area of Idrija Mine, Slovenia. *Polish Journal of Environmental Studies*, 17/2: 227-236.
- Gosar, M. & Čar, J. 2006: Vpliv žgalnic živosrebrave rude iz 16. in 17. stoletja na razširjenost živega srebra v okolici Idrije = Influence of mercury ore roasting sites from 16<sup>th</sup> and 17<sup>th</sup> century on the mercury dispersion in surroundings of Idrija (in Slovenian). *Geologija*, 49/1: 91-101. <https://doi.org/10.5474/geologija.2006.007>
- Gosar, M., Pirc S. & Bidovec, M. 1997: Mercury in the Idrija River sediments as a reflection of mining and smelting activities of the Idrija mercury mine. *Journal of Geochemical Exploration*, 58: 125-131. [https://doi.org/10.1016/S0375-6742\(96\)00064-7](https://doi.org/10.1016/S0375-6742(96)00064-7)
- Gosar, M., Budkovič, T. & Šajn, R. 2007: Popis odlagališč rudniških in topilniških deponij odpadkov v GIS okolju na območju rudnika Idrija; Popis odlagališč rudniških in metalurških deponij odpadkov v GIS okolju na območju rudnika Žirovski Vrh. Arhiv Geološkega zavoda Slovenije, C-II-30d/h-5/18-d.
- Gosar, M., Šajn, R. & Miler, M. 2013a: Izdelava popisa zaprtih objektov za ravnanje z odpadki iz rudarskih in drugih dejavnosti izkoriščanja mineralnih surovin. Poročilo 1. faze projekta. Geološki zavod Slovenije, Ljubljana: 120 p.
- Gosar, M., Šajn, R. & Miler, M. 2013b: Izdelava popisa zaprtih objektov za ravnanje z odpadki iz rudarskih in drugih dejavnosti izkoriščanja mineralnih surovin. Poročilo 2. faze projekta. Geološki zavod Slovenije, Ljubljana: 106 p.
- Gosar, M., Šajn, R., Miler, M., Markič, M. & Čarman, M. 2014: Izdelava popisa zaprtih objektov za ravnanje z odpadki iz rudarskih in drugih dejavnosti izkoriščanja mineralnih surovin. Poročilo 3. faze projekta. Geološki zavod Slovenije, Ljubljana: 49 p.
- Gosar, M., Šajn, R. & Miler, M. 2015: Popis zaprtih objektov za ravnanje z odpadki iz rudarskih in drugih dejavnosti izkoriščanja mineralnih surovin = Inventory of closed facilities for treatment of wastes from mining and other activities of mineral resource extraction. In: Kortnik, J. (ed.): Zbornik 16. posvetovanja z mednarodno udeležbo Gospodarjenje z odpadki - GzO'15 Urbano rudarjenje, Ljubljana, 26-27 veliki srpan 2015 = Proceedings of 16th Conference with International Participation Waste Management - GzO'15 Urban Mining. Ljubljana: Naravoslovnotehniška fakulteta, Oddelek za geotehnologijo, rudarstvo in okolje: p 27.
- Huisman, J., Baldé, K., Bavec, Š., Wagner, M., Loevik, A., Herreras, L., Chancerel, P., Emmerich, J., Sperlich, K., Modaresi, R., Ljungren Söderman, M., Forti, V., Mähltitz, P., Schillerup, H., Horvath, Z., Bobba, S., Eilu, P., Anta, M., Aasly, K., Stanley, G., Csaba, V., Kiss, J., Szabó, K., Nickolova, V. 2018: Recommendations for improving SRM datasets and harmonisation, Deliverable 2.2, ORAMA. Internet: [https://orama-h2020.eu/wp-content/uploads/ORAMA\\_WP2\\_DEL2-2\\_20181207\\_UNU\\_v1.0.pdf](https://orama-h2020.eu/wp-content/uploads/ORAMA_WP2_DEL2-2_20181207_UNU_v1.0.pdf) (24.09.2019)
- Iskra, M. 1964: Poročilo o rezultatih geoloških raziskav na območju Škovec, objekt Mokronog-Tržišče v letu 1964. Arhiv Geološkega zavoda Slovenije, C-II-30d/c6-5/1-b.
- Iskra, M. 1969: Geološka starost rudonosnih plasti v Puharju = Zinc and lead ore deposit of Puharje (Slovenia). *Geologija*, 12: 161-164.
- Iskra, M., Drovenik, F. & Štrucl, I. 1974: Geološke raziskave svinca, cinka in antimona = Geological Exploration of Lead, Zinc and Antimony (in Slovenian). *Geologija*, 17: 517-519.
- Jelen, B. 2004: Rudarski projekt Končna ureditev odlagališča rudniške jalovine Jazbec, IRGO, Ljubljana, Arhiv RSC Mežica.
- Jokanović, V., Radošević, S. & Ristić, M. 1972: The Uranium Deposit of Žirovski Vrh. *Geologija*, 15: 91-93.
- Kavčič, I. 2008: Živo srebro: Zgodovina idrijskega žgalništva. Založba Bogataj, Idrija: 352 p.
- Kiss J., Jordán G., Detzky, G., Vértesy, L., Müller, T., Zsámbok, I., Paszera, G., Gulyás, Á., Óri, G., Rádi, K., Hermann, V., Jerabek, C., Abdaal, A. & Albert, J. 2012: Inventory and risk classification of closed mine waste facilities of Hungary. Budapest: The Hungarian Office for Mining and Geology, Eötvös Loránd Geophysical Institute of Hungary, Hungarian Geological Institute, 42 p.
- Kuščer, D. 1967: Zagorski terciar = Tertiary Formations of Zagorje. *Geologija*, 10: 5-85.
- Kušej, J. 1992: Elaborat o klasifikaciji, kategorizaciji in proračunu rezerv svinca in cinka, 31.12.1991.
- Lednik, Š. 1994: O podobi in preteklosti kraja ob njegovi 840-letnici = On the appearance and the past of the town on its 840th anniversary (in Slovenian). Mežica. Self-publication, Prevalje.

- Malovrh Repovž, M. 2012: Elaborat o klasifikaciji in kategorizaciji izračunanih zalog in virov rjavega premoga na pridobivalnem prostoru RTH s stanjem 31.12.2012.
- Markič, M. 1995: Elaborat o kategorizaciji, klasifikaciji in izračunu zalog premoga na območju Rudnika rjavega premoga Kanižarica - stanje 31.12.1994. Arhiv Geološkega zavoda Slovenije, C-II-30d/a9-52/13-15.
- Markič, M. 1997: Elaborat o kategorizaciji, klasifikaciji in izračunu zalog premoga na območju Rudnika Senovo v zapiranju - stanje 31.12.1996. Arhiv Geološkega zavoda Slovenije, C-II-30d/a2-50/35-11.
- Markič, M. 2007: Premogi v Sloveniji ter prikaz njihovih nahajališč na šestih izbranih kartah. Mineralne surovine v letu 2014: 149-165. Internet: [http://www.geo-zs.si/PDF/PeriodicnePublikacije/Bilten\\_2006.pdf](http://www.geo-zs.si/PDF/PeriodicnePublikacije/Bilten_2006.pdf) (19.05.2020)
- Markič, M., Kalan, Z., Pezdič, J. & Faganeli, J. 2007: H/C versus O/C atomic ratio characterization of selected coals in Slovenia = Opredelitev nekaterih premogov na ozemlju Slovenije s H/C proti O/C atomskimi razmerji. *Geologija*, 50/2: 403-426. <https://doi.org/10.5474/geologija.2007.028>
- Miklavčič, V. 1999: Mercury in the town of Idrija (Slovenia) after 500 years of mining and smelting. In: Ebinghaus, R., Turner, R.R., de Lacerda, L.D., Vasiliev, O. & Salomons, W. (eds.): Mercury contaminated sites: characterization, risk assessment and remediation. Springer, Berlin: 259-270.
- Miler, M., Gosar, M., Bavec, Š. & Gaberšek, M. 2019: Closed mine waste deposits in Slovenia and their impact on land degradation. In: Ribeiro, D. et al. (ed.): Abstracts and guide book. Založba ZRC: Association of Slovenian Geographers, Ljubljana: p. 58.
- Mitrevski, G. & Bravec, B. 1999: Elaborat o kategorizaciji, klasifikaciji in izračunu zalog premoga na območju RRP Kanižarica - stanje 31.12.1994. Renovelacija elaborata na stanje 31.12.1999. Arhiv Geološkega zavoda Slovenije, C-II-30d/a2-92/13-55.
- Mlakar, I. 1967: Primerjava spodnje in zgornje zgradbe Idrijskega rudišča = Relations between the lower and the upper structure of the Idrija ore deposit. *Geologija*, 10: 87-126.
- Mlakar, I. 1971: Izračun rudnih zalog halde Prejnuta. RŽS Idrija.
- Mlakar, I. 1974: Osnovni parametri proizvodnje rudnika Idrija skozi stoletja do danes. Idrijski razgledi, 19/3-4: 1-40.
- Mlakar, I. 1979: Metalogenetska karta Slovenije, (7. faza). Arhiv Geološkega zavoda Slovenije, C-II-30d/c-7/2j.
- Mlakar, I. 1982a: Metalogenetske študije za območje Slovenije (2. faza). Rokopis. Arhiv Geološkega zavoda Slovenije, Ljubljana, C-II-30d/b-1/50.
- Mlakar, I. 1982b: Metalogenetske študije za območje Slovenije (3. faza). Arhiv Geološkega zavoda Slovenije, C-II-30d/c-3/5-b.
- Mlakar, I. 1990: O litološki, stratigrafski in strukturni kontroli orudjenja ter o starosti antimonovega rudišča Lepa Njiva = On the lithologic, stratigraphic and structural control of mineralisation and the age of the Lepa Njiva antimony deposit. *Geologija*, 33: 353-395. <https://doi.org/10.5474/geologija.1990.009>
- Mlakar, I. 1994: O problematiki Litijskega rudnega polja = On the problems of the Litija ore field. *Geologija*, 36: 249-338. <https://doi.org/10.5474/geologija.1994.013>
- Mlakar, I. 2001: Grödenska formacija na območju Radeč = Val Gardena Formation in Radeče region (Slovenia) (in Slovenian). *Geologija*, 44/2, 243-261. <https://doi.org/10.5474/geologija.2001.018>
- Mlakar, I. 2003: O problematiki Ba, Pb, Zn rudišča Pleše = On the problems of Ba, Pb, Zn Pleše ore deposit (Slovenia). *Geologija*, 46/2: 185-224. <https://doi.org/10.5474/geologija.2003.018>
- Mlakar, I. & Čar, J. 2009: Geološka karta idrijsko-cerkljanskega hribovja med Stopnikom in Rovtami 1:25.000 = Geological structure of the Idrija-Cerkno hills between Stopnik and Rovte 1:25.000. Geološki zavod Slovenije = Geological survey of Slovenia.
- Mohorič, I. 1957: Zgodovina obrti in industrije v Trziču. Državna založba Slovenija, Ljubljana: 379 p.
- Mohorič, I. 1978: Problemi in dosežki rudarjenja na Slovenskem: zgodovina rudarstva in topilništva v stoletju tehnične revolucije: Knjiga 1, Osnove rudarskega dela. Založba Obzorja, Maribor: 281 p.
- Petkovšek, A., Pulko, B. & Majes, B. 2005: Rudarski projekt za izvajanje del Sanacija in končna ureditev odlagališča hidrometalurške jalovine Boršt. GZL Inženiring d.d. in IBE, d.d. Ljubljana; Arhiv RSC Mežica
- Pirc, S & Herlec, U. 2009: Mineralne in energetske surovine = Mineral and Energy raw Materials. In: Pleničar, M., Ogorelec, B. & Novak, M. (eds.): *Geologija Slovenije = The Geology of Slovenia*. Geološki zavod Slovenije = Geological Survey of Slovenia: 517-540.



- Placer L. 1973: Rekonstrukcija krovne zgradbe idrijsko žirovskega ozemlja = Reconstruction of the Nappe Structure of the Idrija-Žiri Region (in Slovenian). *Geologija*, 16: 317-334.
- Placer, L. & Čar, J. 1977: Srednjetriadna zgradba idrijskega ozemlja = The Middle Triassic Structure of the Idrija Region. *Geologija*, 20: 141-166
- Potter, H. & Johnston, D. 2012: Inventory of closed mining waste facilities. Environment Agency, Bristol: 29 p.
- Režun, B. 1990: Elaborat o izračunu rudnih rezerv rudnika Idrija (31. 12. 1989). RŽS Idrija.
- Režun, B. & Dizdarevič, T. 1997: The influence of surface waters and mine waters on the closing down of the Idrija Mercury Mine. In: Veselič, M. & Norton, P.J. (eds.): Mine water and the environment. IRGO, Ljubljana: 85-94.
- Ribičič, M., Andrič, Z. & Rijavec, B. 1987: Geotehnično poročilo o terenskih raziskavah plazu Ruardi, vzhodne in zahodne deponije s predlogi sanacije. Arhiv Geološkega zavoda Slovenije, J-II-30d/b2-1/218.
- Rokavec, D. 2014: Gline v Sloveniji. Geološki zavod Slovenije, Ljubljana: 95 p.
- Rokavec, D. & Mezga, K. 2017: Mineral Deposits of Public Importance (MDoPI) in Slovenia = Nahajališča mineralnih surovin javnega pomena v Sloveniji. *Geologija*, 60/1: 117-128. <https://doi.org/10.5474/geologija.2017.009>
- Rudnik Žirovski Vrh in IBE d.d., 1997: Arhiv RSC Mežica. Rudarski projekt za izvajanje sanacije zunanjih jamskih objektov in objektov predelovalnega obrata Rudnika urana Žirovski Vrh. Št. proj. B103/31-M00/3, Ljubljana.
- Seher, A. 1986: Zgodovina premogovnika Senovo, TOZD RRP Senovo: 261 p.
- Senegačnik A., Markič, M. & Rajver, D. 2018: State of affairs in the field of mineral resources in Slovenia in 2017. Bulletin Mineral Resources in Slovenia, year 2018: 4-5. Internet: [http://www.geo-zs.si/PDF/PeriodicnePublikacije/bilten\\_ms\\_eng/Bilten\\_2018.pdf](http://www.geo-zs.si/PDF/PeriodicnePublikacije/bilten_ms_eng/Bilten_2018.pdf) (3.09.2019)
- Senegačnik, A. 2015: Stanje na področju mineralnih surovin v Sloveniji v letu 2014. Mineralne surovine v letu 2014: 10-13. Internet: [https://www.geo-zs.si/PDF/PeriodicnePublikacije/Bilten\\_2014.pdf](https://www.geo-zs.si/PDF/PeriodicnePublikacije/Bilten_2014.pdf) (3.09.2019)
- Sivac, J., Kegel, L., Sučić, S., Kralj, M., Daris, I. & Viršek, S. 2018: Program dela in finančni načrt ARAO za 2019, Revizija 0.4. ARAO. Ravnanje z radioaktivnimi odpadki. Internet: [http://84.39.218.201/MANDAT18/VLADNA GRADIVA.NSF/18a6b9887c33a0bdc12570e50034eb54/984e016d53e24d9ec-12583ba0053429d/\\$FILE/VG1\\_PDFN\\_ARAO\\_2019\\_priloga.pdf](http://84.39.218.201/MANDAT18/VLADNA GRADIVA.NSF/18a6b9887c33a0bdc12570e50034eb54/984e016d53e24d9ec-12583ba0053429d/$FILE/VG1_PDFN_ARAO_2019_priloga.pdf)
- Stanley, G., Gallagher, V., Ní Mhairtín, F., Brogan, J., Lally, P., Doyle, E. & Farrell, L. 2009: Historic Mine Sites – Inventory and Risk Classification, Volume 1. Wexford: Geological Survey of Ireland, Environmental Protection Agency, Exploration and Mining Division, 170 p.
- Stanley, G., Jordan, G., Hamor, T. & Sponar, M. 2011: Guidance document for a risk-based pre-selection protocol for the inventory of closed waste facilities as required by article 20 of directive 2006/21/EC. Internet: [http://ec.europa.eu/environment/waste/mining/pdf/Pre\\_selection\\_GUIDANCE\\_FINAL.pdf](http://ec.europa.eu/environment/waste/mining/pdf/Pre_selection_GUIDANCE_FINAL.pdf). (27.08.2019)
- Strgar, I. 2003. Final geological and mining exploration and reasons for the brown coal mine Laško closure. Zadnje rudarsko-geološke raziskave rudnika Laško. *Geologija*, 46/1: 141-158. <https://doi.org/10.5474/geologija.2003.015>
- Testa, L. & Zupančič, L. 1942: Il giacimento di zinco di Tržišče. Priložena geol. skica in karta starih rudarskih del. Arhiv Geološkega zavoda Slovenije, C-II-30d/c6-1/1.
- Teran, K. 2011: Rudni pojavi in stara rudarska dela na Ledini nad Sevnico. Društvene novice: glasilo Društva prijateljev mineralov in fosilov Slovenije, 44: 31-34.
- Teran, K., Lapajne, A., Šram, D. & Matoz, T. 2018: Exploration borehole InnoLOG-1/18. In: Novak, M. & Rman, N. (eds.): Zbornik povzetkov/Book of abstracts, 5. slovenski geološki kongres, Velenje 3.-5. 10. 2018. Geološki zavod Slovenije, Ljubljana: 84-85.
- Teršič, T., Gosar, M. & Šajn, R. 2006: Environmental impacts of abandoned mercury mine in Podljubelj. Ljubljana: Geološki zavod Slovenije, Ljubljana: 123 p.
- Teršič, T., Gosar, M. & Biester, H. 2011a: Environmental impact of ancient small-scale mercury ore processing at Pšenk on soil (Idrija area, Slovenia). *Applied Geochemistry*, 26/11: 1867-1876. <https://doi.org/10.1016/j.apgeochem.2011.06.010>
- Teršič, T., Gosar, M. & Biester, H. 2011b: Distribution and speciation of mercury in soil in the area of an ancient mercury ore roasting site, Frbežene trate (Idrija area, Slovenia). *Journal of geochemical exploration*, 110/2: 136-145. <https://doi.org/10.1016/j.gexplo.2011.05.002>

- Teršič, T., Miler, M., Gaberšek, M. & Gosar, M., 2018: Vsebnosti arzena in nekaterih drugih prvin v potočnih sedimentih in vodah porečja Medije, osrednja Slovenija. *Geologija*, 61/1: 5-24. <https://doi.org/10.5474/geologija.2018.001>
- Trajanova, M. & Žorž, Z. 2013: Opuščen rudnik Remšnik z ramsbeckitom in namuwitom = Abandoned Remšnik mine with ramsbeckite and namuwite, *Geologija*, 56/1: 97-105. <https://doi.org/10.5474/geologija.2013.005>
- Uradni list SRS, št. 5/88 / Official Gazette, No. 5/88. Zakon o zagotavljanju dela sredstev, potrebnih za postopno zapiranje Rudnika svinca in cinka v Mežici (ZZDSP) / Act Providing Part of the Funds Required for Gradual Closure of the Mežica Lead and Zink Mines. Internet: <http://pisrs.si/Pis.web/pregledPredpisa?id=ZAKO1741> (29.08.2019)
- Uradni list RS, št. 1/95 / Official Gazette, No. 1/95. Zakon o zagotavljanju sredstev za zaprtje rudnikov rjavega premoga Zagorje, Senovo in Kanižarica (ZZRZSK) / Act Providing Funds for the Closure of Coal-Mines in Zagorje, Senovo and Kanižarica. Internet: <http://pisrs.si/Pis.web/pregledPredpisa?id=ZAKO392> (29.08.2019)
- Uradni list RS, št. 26/05 – uradno prečiščeno besedilo, 43/10, 49/10 – popr., 40/12 – ZUJF, 25/14, 46/14, 82/15 in 84/18 / Official Gazette, No. 26/05 – official consolidated text, 43/10, 49/10 – corr., 40/12 – ZUJF, 25/14, 46/14, 82/15 and 84/18. Zakon o postopnem zapiranju Rudnika Trbovlje–Hrastnik in razvojnem prestrukturiranju regije (ZPZRTH) / Act Regulating the Gradual Closure of the Trbovlje–Hrastnik Mine and the Economic Development Restructuring of the Region. Internet: <http://www.pisrs.si/Pis.web/pregledPredpisa?id=ZAKO2053> (29.08.2019)
- Uradni list RS, št. 26/05 – uradno prečiščeno besedilo / Official Gazette, No. 26/05– official consolidated text. Zakon o preprečevanju posledic rudarjenja v rudniku živega srebra Idrija (ZPPPR) / Prevention of Effects of Mining in the Idrija Mercury Mine Act. Internet: <http://pisrs.si/Pis.web/pregledPredpisa?id=ZAKO157> (29.08.2019)
- Uradni list RS, št. 22/06 – uradno prečiščeno besedilo / Official Gazette, No. 22/06 – official consolidated text. Zakon o trajnem prenehanju izkoriščanja uranove rude in preprečevanju posledic rudarjenja v Rudniku urana Žirovski Vrh (ZTPIU) / Permanent Cessation of the Uranium Ore Exploitation and Prevention of Effects of Mining at the Žirovski Vrh Uranium Mine Act. Internet: <http://www.pisrs.si/Pis.web/pregledPredpisa?id=ZAKO227&d=16544--s2=&d16544--o-2&d-16544-p=1> (29.08.2019)
- Uradni list RS, št. 43/08 in 30/11 / Official Gazette, No. 43/08 and 30/11. Uredba o ravnanju z odpadki iz rudarskih in drugih dejavnosti izkoriščanja mineralnih surovin / Decree on the management of waste from the extractive industries. Internet: <http://www.pisrs.si/Pis.web/pregledPredpisa?id=URED4693> (29.08.2019)
- Verbič, M. 1965: Idrijski rudnik do konca 16. stoletja. Inavguralna disertacija, Ljubljana.
- Verbič, M. 1970: O lesu za Idrijski rudnik, prvih idrijskih grabljah in klavžah. *Idrijski razgledi XV/2*, Idrija: 89-99.
- Wagner, M., Baldé, K., Bavec, Š., Loevik, A., Herreras, L., Chancerel, P., Emmerich, J., Sperlich, K., Huisman, J., Forti, V., Mährlitz, P., Schillerup, H., Horvath, Z., Bobba, S., Eilu, P., Anta, M., Aasly, K., Stanley, G., Csaba, V., Kiss, J., Szabó, K. & Habib, H. 2018: Inventory Analysis of data collection methods and sources for the improvement of SRM statistical datasets, Deliverable 2.1, ORAMA. Internet: [https://orama-h2020.eu/wp-content/uploads/ORAMA\\_WP2\\_-DEL2.1\\_20180531\\_v1.0.pdf](https://orama-h2020.eu/wp-content/uploads/ORAMA_WP2_-DEL2.1_20180531_v1.0.pdf) (23.09.2019)
- Wagner, M., Bavec, Š., Herreras, L., Loevik, A., Ljunggren Söderman, M., Emmerich, J., Emmerich, J., Huisman, J., Sperlich, K., Tivander, J., Hajósi, E., Mährlitz, P., Baldé, K., Habib, H., Horvath, Z., Csaba, V., Kiss, J., Szabó, K., Sörös L. & Hribernik, K. 2019: Draft Good Practice Guidelines for the collection of SRM data, improvement potential, definition and execution of Case Studies, Deliverable 2.3, ORAMA. Internet: [https://orama-h2020.eu/wp-content/uploads/ORAMA\\_WP2\\_DEL2.3\\_20192905\\_v1.0.pdf](https://orama-h2020.eu/wp-content/uploads/ORAMA_WP2_DEL2.3_20192905_v1.0.pdf) (24.09.2019)
- Zorc, A. 1955: Mining Geological Features of the Mežica Ore-Deposit. *Geologija*, 3: 24-80.
- Žorž, Z. & Moser, B. 2002: Remšnik. Založba Voranc, Ravne na Koroškem: 131 p.
- Internetni viri / Internet sources:  
 Internet 1: Geološki zavod Slovenije in Republika Slovenija Ministrstvo za Infrastrukturo: Rudarska knjiga. Dostopno na <https://ms.geo-zs.si/> (13.08.2019)  
 Internet 2: Slovenian Nuclear Safety Administration, Ministry of the Environment, Spatial Planning and Energy, Republic of

Slovenia. The first Slovenian Report under the Joint Convention on the Safety of Spent Fuel Management and on the Safety of Radioactive Waste Management. [http://www.ursjv.gov.si/fileadmin/ujv.gov.si/pageuploads/si/Porocila/NacionalnaPorocila/1.\\_nacionalno-porocilo-SKRAO-2003.pdf](http://www.ursjv.gov.si/fileadmin/ujv.gov.si/pageuploads/si/Porocila/NacionalnaPorocila/1._nacionalno-porocilo-SKRAO-2003.pdf) (23.08.2019)

Internet 3: Uprava Republike Slovenije za jedrsko varnost, Ministrstvo za okolje in prostor, Republika Slovenija. Poročilo o varstvu pred ionizirajočimi sevanji in jedrski varnosti v Republiki Sloveniji leta 2017. <https://www.gov.si/assets/organi-v-sestavi/URSVS/Letna-porocila/89e084d129/Letno-porocilo-o-varstvu-pred-sevanji-in-jedrski-varnosti-2017.pdf> (19.05.2020)

Internet 4: Slovenian Nuclear Safety Administration, Ministry of the Environment and Spatial Planning, Republic of Slovenia. Sixth Slovenian Report under the Joint Convention on the Safety of Spent Fuel Management and on the Safety of Radioactive Waste Management. <https://www.gov.si/assets/organi-v-sestavi/URSJV/Dokumenti/Splosne-zadeve/Porocila/Porocila-po-konvencijah/Nacionalno-porocilo-SKRAO-2018.pdf> (19.05.2020)

Internet 5: Official website of the company Trbovlje–Hrastnik Mine. Dostopno na <https://www.rth.si/o-podjetju/predstavitev> (13.08.2019)

Internet 6: <http://www.bizi.si/> (11.06.2020)