



ZVEZNI STATISTIČNI URAD FEDERATIVNE LJUDSKE REPUBLIKE JUGOSLAVIJE
STATISTIČNI URAD LJUDSKE REPUBLIKE SLOVENIJE



Kmetijska statistika

Zvezek 12

POVRŠINE NAKNADNIH IN STRNIŠČNIH POSEVKOV

(PO 5)

po stanju na dan 31. VIII. 1949.

ZAVOD ZA STATISTIKO IN EVIDENCO LR SLOVENIJE DOKUMENTACIJSKI ARHIV
inventarna številka: D 467 a
Arhivska označba: 3213

POVERLJIVO
samo za
slovesno uporabo

Publikacija je bila
razmnožena v 30
izvodih
Priljučni izvod ima
št. 27

LJUBLJANA, novembra, 1949.



ZVEZNI STATISTIČNI URAD FEDERATIVNE LJUDSKE REPUBLIKE JUGOSLAVIJE

STATISTIČNI URAD LJUDSKE REPUBLIKE SLOVENIJE

Kmetijska statistika

Zvezek 12

POVRŠINE NAKNADNIH IN STRNIŠČNIH POSEVKOV

(PO 5)

po stanju na dan 31. VIII. 1949.

LJUBLJANA, novembra, 1949.



STATISTIČNI URAD LJUDSKE REPUBLIKE SLOVENIJE
STATISTIČNI URAD FEDERATIVE LJUDSKE REPUBLIKE JUGOSLAVIJE

Kmetijska statistika

Zvezek 12

POVRŠINE NAKNADNIH IN STRNIŠČNIH POSEVKOV

(50 5)

po stanju na dan 31. VIII. 1949.

LJUBLJANA, novembra, 1949.

Vsebins

Stran

- | | | |
|---|---------|-------------------|
| 1. Uvod, grafiki in šrafiran kartogram | X - VII | |
| 2. Sumarni pregled po oblasteh | | Tab I. |
| 3. Pregled po sadežih; absolutna in relativna števila | | " II. |
| 4. Pregled po okrajih; absolutna in relativna števila | | " III. |
| 5. Pregled sadežev po okrajih; absolutna števila | | " IV. in IV a |
| 6. Pregled sadežev po okrajih; relativna števila | | " V. in V a |
| 7. Sumarni pregled po sektorjih lastništva | | " VI. |
| 8. Naknadni in strnišni posevki po sektorjih lastništva, po oblasteh in okrajih za sadeže: koruza za zrnje, koruza za zelene krmne, nadevice za zelene krmne in proso | | " VII - VII h |
| 9. Naknadni in strnišni posevki po sektorjih lastništva, po oblasteh in okrajih za sadeže: ajda strnišna, nohar, selje pozno in krmne pose | | Tab VIII - VIII h |
| 10. Naknadni in strnišni posevki po sektorjih lastništva, po oblasteh in okrajih za sadeže: repe bele, krmne korenje, lupina in ostali strnišni posevki | | " IX - IX h |
| 11. Naknadni in strnišni posevki po sektorjih lastništva, po oblasteh in okrajih za sadeže: detelje kot podsevek in lucerne kot podsevek | | " X - X h |

[The page contains extremely faint, illegible text, likely bleed-through from the reverse side of the document. The text is mirrored and difficult to decipher.]

U v o d

Publikacija PO 5 službe prinaša podatke o naknadnih in strniščnih posevkih. Ker odpade na naknadne posevke vsega samo 33 ha, jih is nadaljne analise brez škode izpustimo. Obratno pa so strniščni posevki a ozirom na svoj obseg za naše kmetijsko gospodarstvo izredno važni. Leta 1949. znašajo površine strniščnih posevkov 70.000 ha ali 1/4 vse njivske površine odnosno 2/3 površine žit. Ena četrtina njivske površine se iskorišča torej dvakrat letno. Kaj pomeni ta številka?

Teoretično morejo priti strniščni posevki za žiti in kdaj tudi za nekaterimi krmakmi rastlinami. Od teoretično možnih površin se iskorišča torej zelo visok odstotek med polovico in dvema tretjinama.

Ni znano, da bi bil kjerkoli na svetu ta odstotek višji. Za našo državo vemo, da v drugih republikah strniščni posevki ne igrajo nikake vloge in jih stari jugoslovanski statistični letopisi sploh niso evidentirali. Rezultati sedanje statistike nam niso na razpolago.

Pregledali smo predvojne statistike za vse evropske in nekatere druge države. Strniščne posevke izkazujeta samo dve državi: Avstrija in Belgija. V prvi znašajo njih površine 8,7% njivske površine, odnosno 15% površine žit, v drugi 10,6% njivske, odnosno 19% površine

žit. (V Avstriji odpade glavni del na krmake rastline in deloma celo ne na prave strniščnine, aa, ak na detelje, ki se kot podsevek seje pod zaščitni sedež, v Belgiji pa pretežno repo).

S tem seveda ni rečeno, da druge države strniščnih posevkov sploh ne poznajo, vendar ne morejo biti pomembni, ako jih statistike tudi zelo naprednih držav sploh ne izkazujejo, medtem ko skrbno evidentirajo vse "vmesne posevke".

K temu slovenskemu rekordu moramo pripomniti, da je iz agro-tehničnih vidikov malo priporočljiv. Nekateri strokovnjaki baš tem velikim površinam strniščnih posevkov pripisujejo, da so hektaraki denot ostali pri nas niski. Strniščni posevki namreč izčrpavajo zemlje in odtegujejo del vlage, tako da nove kulture, ki slede strniščnim naslednje leto, nimajo slasti v prvi dobi dovolj hrane in tega tudi pozneje ne morejo nikoli nadomestiti.

To velja predvsem sa ajde, toda deloma tudi za ostale strniščne posevke, v najmanjši meri za stročnice. Zato morajo agrotehnični ukrepi težiti za omojitev strniščnih posevkov in predvsem odpravo ajde. Repo, ki tudi zavzema znatne površine, pa bi bilo nadomestiti s kulturami večje asimilatorične sposobnosti (kapsnice).

Ker nam manjkajo predvojni podatki, ne moremo ugotoviti, ali so površine strniščnih pridelkov napredovale ali nazadovale. Napram lanskemu letu bele-

Faint, illegible text on the left side of the page, possibly bleed-through from the reverse side.

Faint, illegible text on the right side of the page, possibly bleed-through from the reverse side.

II.

žimo porast za 6°/°.

Po oblasteh se odstotni delež strniščnih posevkov napram njivskim površinam bistveno ne razlikuje. Najvišji odstotek je v ljubljanski (26,3), najnižji v goriški oblasti (21,5).


Razlike po okrajih

Razlike strniščnih površin napram njivskim po okrajih so razvidne iz pregledne tabele III in iz šrafitiranega kartograma na strani IV uvida. Okrajji se med seboj zelo razlikujejo, saj znaša najmanjši odstotek 12,4°/° (Kočevje), a najvišji 42°/° (Kranj).


Standardni odklon znaša 30,1°/°.

Razlike po okrajih so predložene tudi v naslednjem grafikonu na strani III uvida.

Strniščne površine napram njivskim: razpršitev okrajev okoli republiškega povprečja




Standard position of the ...



100
0,5

Dalež strniščnih površin napram največja površinam
/po okrajih/




Mapa wydziału powiatu w powiecie powiatowym

(po stronie)

Legenda:

- 1 TS = 10, 11
- 2 SS = 10, 12
- 3 TS = 10, 13
- 4 SS = 10, 14
- 5 TS = 10, 15
- 6 SA = 10, 16



V.

Iz kartograma ni razvidno kako je stopnjevanje odstotka po geografsko-strnjenih področjih.

Po višini $\%$ prednjačijo: Kranj, Tolmin, Trbovlje, Kamnik, Sežana; na drugem koncu pa se vrata: Kočevje, Ilir. Bistrica, Postojna.

Geografska rasporeditev teh odstotkov in proučevanje vzrokov raznolikosti zasluži posebne studije.

Kulture strniščnih posevkov

Med strniščnimi posevki stoji na prvem mestu ajda s skoro 30 $\%$ površine vseh strniščnih posevkov. Za njo pride bela repa s 26 $\%$, sledi detelja z lucerno 23,5 $\%$, krmna pesa in korenje s 13 $\%$, proso s 3,7 $\%$; na vse ostale odpadejo 3 $\%$.

Ako združimo strniščne posevke v skupini žit in krmnih rastlin, odpade na prvo skupino 1/3, na drugo 2/3.

Na krmne rastline odpade 43000 ha. Od čistih njivskih površin pa znašajo krmne rastline (po PO 2 službi) 61000 ha. S strniščnimi posevki se torej površine krmnih rastlin evišajo za 70 $\%$. To je dejanska življenjska baza naše živinoreje in pradičereje, ki brez teh dodatnih površin nikakor ne bi mogla obstajati v današnjem obsegu in kvaliteti. Podrobnejšo analizo bomo podali v posebni publikaciji našega

kmetijstva za leto 1949. Površine ajde in prosa s 21400 ha so nekoliko manjše od površin rži in večje kot ječmena ali ovsna. Po pridelku pa seveda sestajajo ta oba posevka za vsako. tsh.

Kulture po okrajih

Tudi razlike po posameznih kulturah strniščnih posevkov so po okrajih zelo znatne. Razvidne so iz pregledne tabele IV in V. Napram povprečku ajde 29,7 $\%$, je najvišji $\%$ 41 v okraju Trebnje in najnižji 1,6 $\%$ v Ilirski Bistrici.

Za proso je najvišji $\%$ 15,3 v Črncelju, in najnižji 0,2 v Kozirju, napram povprečku 3,4.

Istetako je visok razpon pri detelji s 47 $\%$ v Idriji in 2,6 $\%$ v Sežani, napram povprečku 23,9.

Zelja več okrajev sploh ne izkazuje, dočim anaša $\%$ v Sežani 12,2. Navedene raslike pri teh in ostalih kulturah so znatno večje, kot bi mogla biti po golem slučaju (pri enaki osnovni tendenci). Koliko se dajo razložiti z geografskimi prelovednimi pogoji in koliko z drugimi činitelji, bi moglo povedati šele podrobnejše proučevanje.

Razlike po sektorjih lastništva

Od skupnih strniščnih površin odpade na državni sektor 1,9 $\%$, na zadružni sektor 5,3 $\%$, skupno 7,2 $\%$.

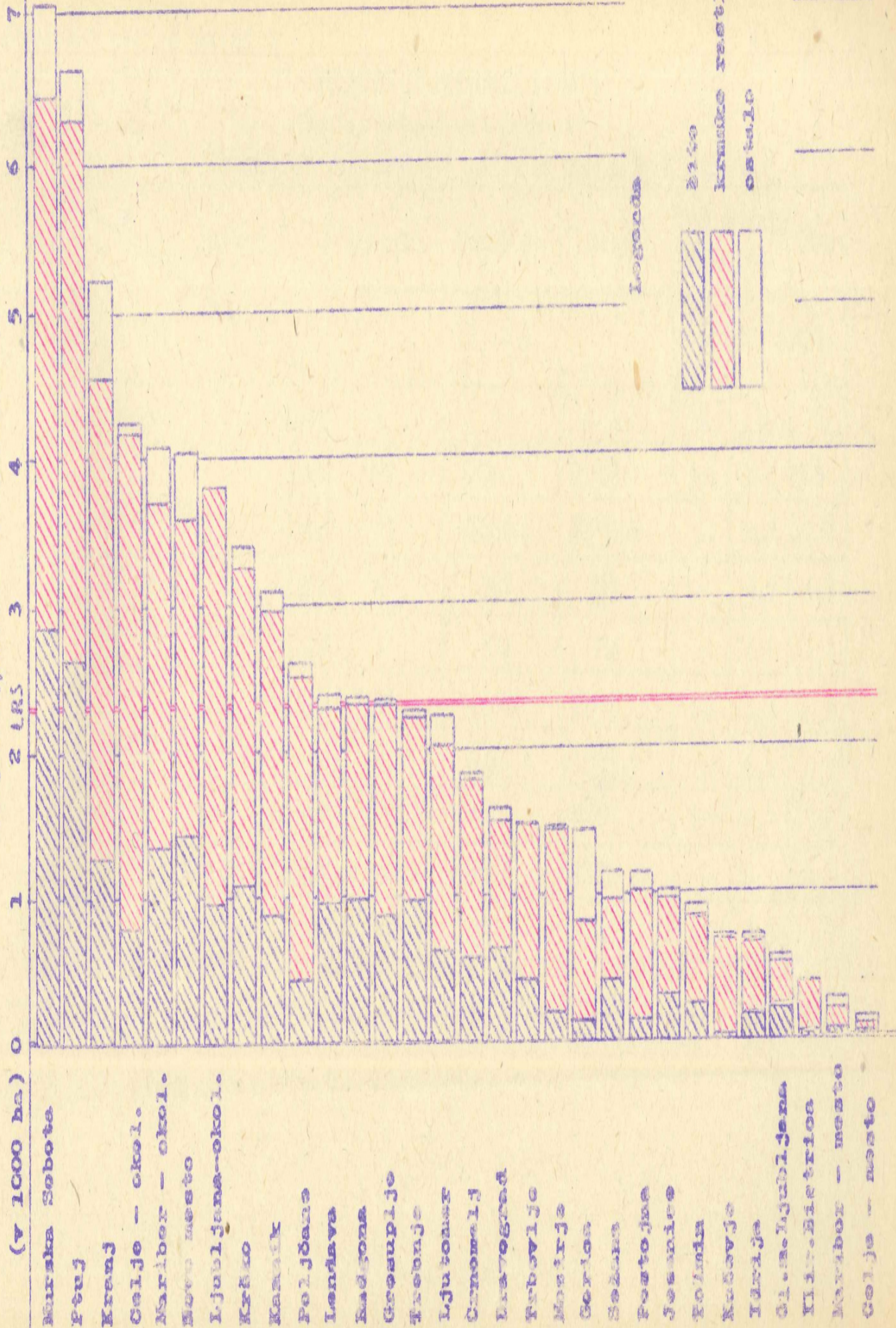
Ker so površine teh kultur po državnem in zadružnem sektorju ali geografski razdelitvi majhne, analiza teh razlik ne more dati signifikantnih

VI.

zaključkov, ker so razlike vse preveč produkt
slučaja.


Naslednji grafikon prikazuje površ-
ne strnišnih posevkov po okrajih, s $^{\circ}/^{\circ}$ raz-
delitvijo na žita (ajda in proso) in na kvaske
rastline in ostalo. (Glej stran VII).

Površine strniščnih posevkov po okrajih, z % razdelitvijo na žita (ajdo in proso), krmne rastline in ostalo



Legenda

 žita
 krmne rastline
 ostalo



NAKNADNI IN STRNIŠČNI POSEVKI
 Sumarni pregled po oblasteh.

/Definitivni rezultati POŠ službe po stanju 31.VIII:1949 /

IRS odn. oblast	Posevki	Naknadni	Strniščni	Skupaj	Nak- nadni	Strniš- čni	Skup.
		ha			v % njiv. površ.		
a	Leto	1	2	3	4	5	6
IRS SKUPNO	1948	372	65366	65738	0,1	23,2	23,3
	1949	33	69662,6	69695,6	..	24,8	24,8
GL. MESTO LJUBLJANA	1948	-	767	767	-	0,3	0,3
	1949	-	530	530	-	14,4	14,4
LJUBLJANSKA OBLAST	1948	263	31467	31730	0,1	11,2	11,3
	1949	31	54666,3	54697,3	..	26,3	26,3
MARIBORSKA OBLAST	1948	65	28933	28998	0,02	10,3	10,3
	1949	2	28074	28076	..	24	24
GORIŠKA OBLAST	1948	44	4199	4243	0,01	1,5	1,5
	1949	-	5592,3	5592,3	-	21,5	21,5

STATE OF NEW YORK

Department of Agriculture

Report on the condition of the State for the year ending June 30, 1907

Year	1907	1906	1905	1904	1903	1902	1901	1900
Wheat	1,200,000	1,150,000	1,100,000	1,050,000	1,000,000	950,000	900,000	850,000
Barley	500,000	480,000	460,000	440,000	420,000	400,000	380,000	360,000
Oats	3,000,000	2,900,000	2,800,000	2,700,000	2,600,000	2,500,000	2,400,000	2,300,000
Rye	1,000,000	980,000	960,000	940,000	920,000	900,000	880,000	860,000
Timothy	2,000,000	1,950,000	1,900,000	1,850,000	1,800,000	1,750,000	1,700,000	1,650,000
Alfalfa	1,500,000	1,450,000	1,400,000	1,350,000	1,300,000	1,250,000	1,200,000	1,150,000
Other	500,000	480,000	460,000	440,000	420,000	400,000	380,000	360,000
Total	10,000,000	9,800,000	9,600,000	9,400,000	9,200,000	9,000,000	8,800,000	8,600,000

NAKNADNI IN STRNIŠČNI POSEVKI
Pregled po sadežih; absolutna in relat. števila.

/Definitivni rezultati PO₅ službe po stanju 31. VIII. 1949 /

Naknadni in strniščni posevki	POVRŠINA				Naknadni in strniščni posevki	POVRŠINA			
	Lete	ha	% v LRS	1948 100		Lete	ha	% v LRS	1948 100
a	b	1	2	3	c	d	1	2	3
LRS SKUPNO	1948	65738,-	100	100	KRMASKO	1948	5751	8,7	100
	1949	69695,6	100	110,6	KORENJE	1949	6348,1	9,1	111
AJDA	1948	18378,-	28	100	BELA REPA	1948	15487	23,6	100
	1949	19013,8	27,3	110,3		1949	16682,8	23,9	110,8
PROSO	1948	2615,-	4	100	OSTALI NAKNAD.	1948	6299	9,6	100
	1949	2349,8	3,4	89,9	IN STRNIŠČ.POS.	1949	7637,8	11,-	112,1
ZELJE	1948	952	1,4	100	DETELJA	1948	11146	17	100
	1949	677,1	1	71,1	/pomladni podsev./	1949	12000	17,2	110,8
KRMASKA PESA	1948	2459,-	3,7	100	LUCERNA	1948	2651	4,-	100
	1949	1957,8	2,8	79,6	/pomlad.podsev./	1949	3027,8	4,3	111,4

Statistična razdelitev	Vrednost v letu	Vrednost v letu	Statistična razdelitev		Statistična razdelitev
			1993	1994	
Kmetijska proizvodnja	1993	1994	1993	1994	1993
	1993	1994	1993	1994	1993
	1993	1994	1993	1994	1993
Pridelava in gozdarstvo	1993	1994	1993	1994	1993
	1993	1994	1993	1994	1993
	1993	1994	1993	1994	1993
Varnostna in obrambna dejavnost	1993	1994	1993	1994	1993
	1993	1994	1993	1994	1993
	1993	1994	1993	1994	1993
Gospodarske dejavnosti	1993	1994	1993	1994	1993
	1993	1994	1993	1994	1993
	1993	1994	1993	1994	1993
Upravljanje in vzdrževanje inženjerske opreme	1993	1994	1993	1994	1993
	1993	1994	1993	1994	1993
	1993	1994	1993	1994	1993


Pregledi po okrajih: absolutna in relativna štev.
/Definitivni rezultati POS službe po stanju 31. VIII. 1949./

Republika, oblast, okraj	POVRŠINA		Republika, oblast, okraj	POVRŠINA	
	ha	% njiv. površ.		ha	% njiv. površ.
a	1	2	b	1	2
SKUPNO LRS	69662,6	24,8	III. MARIBORSKA OBLAST	28874	24,0
I. GLAVNO MESTO LJUBLJANA	530	14,4	1. Dravograd	1556	17,4
II. LJUBLJANSKA OBLAST	34666,3	26,3	2. Lendava	2377	20,1
1. Celje - mesto	115	15,8	3. Ljutomer	2020	19,1
2. Celje - okolica	4208	23,6	4. Maribor - mesto	252	15,5
3. Črnomelj	1779	18,4	5. Maribor - okolica	4069	27,2
4. Grosuplje	2325,3	24,7	6. Murska Sobota	7035	25,2
5. Jesenice	981	29,5	7. Poljčane	2585	22,0
6. Kamnik	3054,5	33,6	8. Ptuj	6626	28,6
7. Kočevje	688,4	12,4	9. Radgona	2354	25,3
8. Kranj	5211,7	42,0	IV. GORIŠKA OBLAST	5592,3	21,5
9. Krško	3379,8	19,5	1. Gorica	1429	21,5
10. Ljubljana okolica	3764	29,9	2. Idrija	680,3	20,0
11. Mozirje	1449	24,5	3. Ilirska Bistrica	369	12,7
12. Novo mesto	4018,8	28,3	4. Postojna	1111	14,5
13. Trbovlje	1457,2	34,4	5. Sežana	1114	30,7
14. Trebnje	2234,6	24,0	6. Tolmin	889	41,2

Odstotek v stolpcu 2 je računat napram
njivski površini posamezne oblasti,
ednosno okraja.

Pregled sadežev po okrajih; absolut. števila.
(Po definitivnih rezultatih PO5 službe po stanju
31. VIII. 1949.)

Republika, oblast, okraj	KORUZA		PROSO	AJDA	ZELJE	KRNSKA PESA	KRM. KORENJ.	BELA REPA	DETELJ. LUCER. STRNIČ. POSEVKI			
	II. pri- del.	sa seleno kmo							kot penladanski podsevek		ostali	skupaj
a	1	2	3	4	5	6	7	8	9	10	11	12
SKUPNO LRS :	422	3759,3	2349,8	19013,5	677,1	1957,8	5348,1	16682,8	12000,6	3027,8	3423,3	69662,6
I. OL. M. LJUBLJANA	-	24	23	181	32	78	37	82	36	37	-	530
II. LJUBLJANSKA OBLAST	5	1977	1175,8	8449,8	137,1	1284,8	3853,1	6919,8	7263,6	2036,8	1543,5	34666,3
1. Celje mesto	-	12,5	0,5	22	-	5	19	15,5	32	2	6,5	115
2. Celje okolica	-	280	153	624	-	520	773	1030	647	139	42	4208
3. Črnomelj	-	117	272	287	-	-	7	438	461	185	12	1779
4. Grosuplje	-	86,9	264,3	584	-	59,4	271,8	468,8	416,5	163,6	10	2325,3
5. Jesenice	-	30	6	300	-	60	98	190	231	23	43	981
6. Kamnik	5	148	15	834	11	52,5	309	698	765	102	115	3054,5
7. Kočevje	-	16	27	2	-	15	171	115	278	56,4	8	688,4
8. Kranj	-	381	-	1258	-	155	553	1044	1004	108,7	708	5211,7
9. Krško	-	213,4	185,2	875,3	106,1	263,4	358,2	711	364,2	255	48	3379,8
10. Ljubljana okol.	-	43	154	786	-	84	250	742	1228	477	-	3764
11. Mozirje	-	15	3	204	-	18	249	421	500	5	34	1449
12. Novo mesto	-	194,4	20,4	1382	-	-	420	426	675	424	477	4018,8
13. Trbovlje	-	89,8	43,4	374,5	-	12,5	159,5	260,5	465	51	1	1457,2
14. Trebnje	-	350	32	917	20	40	214,6	360	196,9	65,1	39	2234,6



	KORUZA		PROSO	AJDA	ZELJE	KRM. PESA	KRM. KORNE	BELA REPA	DETELJUCER		STRNIŠČ. POS.	
	II. pri- del.	za zeleno krm.							kot pomladanski podsevek	ostali	skupaj	
	1	2	3	4	5	6	7	8	9	10	11	12
III. MARIBORSKA OBL.	-	1462	1108	9254	254	503	1888	8264	4000	543	1596	28874
1. Dravograd	-	50	27	588	40	70	127	223	341	20	60	1956
2. Lendava	-	200	167	750	-	-	-	980	150	20	110	2377
3. Ljutomer	-	72	7	600	2	3	25	646	602	33	30	2020
4. Maribor mesto	-	30	5	60	11	20	8	37	15	2	64	252
5. Maribor okol.	-	380	75	1270	42	133	353	1200	161	110	343	4069
6. Murska Sobota	-	342	443	2383	33	28	13	1626	1564	43	558	7035
7. Poljčane	-	63	97	330	14	99	658	463	500	213	144	2585
8. Ptuj	-	218	195	2402	112	87	494	2562	277	40	239	6626
9. Radgona	-	103	90	871	-	63	210	325	390	32	48	2334
IV. GORIŠKA OBLAST	417	296,3	43	1129	254	90	570	1417	701	391	284	5592,3
1. Gornja	383	58	-	146	67	10	105	220	110	166	162	1429
2. Idrija	1	1,3	1	188	-	5	42	119	320	2	1	680,3
3. Ilir. Bistrica	-	12	8	6	-	10	32	204	81	15	1	369
4. Postojna	-	137	31	120	30	37	167	296	122	79	92	1111
5. Sežana	27	83	-	420	136	3	-	291	29	115	10	1114
6. Tolmin	4	5	3	249	21	23	224	287	39	14	18	839

STERNIŠČNI POSEVKI

Pregled sadovnih posevkov po okrajih; relativna števila.

/Po definitivnih rezultatih PO₅ službe po stanju 31.VIII.1949 /

Republika, oblast, okraj	KORUZA		PROSO	AJDA	ZELJE	KRM.	KRM.	BELA	DETEL	LUCER	STERNIŠČ. POSEVKI	
	II. pridel.	za zeleno krm.				PESA	KORU.	REPA	ket povladanski podsevek	ostali	skupaj	
a	1.	2.	3.	4.	5.	6.	7.	8.	9.	10.	11.	12.
SKUPNO LRS	0,6	5,4	5,4	27,5	1,-	2,8	9,1	25,9	17,2	4,4	4,9	100
I. GLAVNO NAJSTUJANJA	-	4,5	4,3	34,2	6,-	14,7	7	15,5	6,8	7	-	100
II. LJUBLJANSKA OBLAST	..	5,7	3,4	24,4	0,4	3,7	11,1	20	20,9	5,9	4,5	100
1. Celje - mesto	-	10,9	0,4	19,1	-	4,4	16,5	13,3	27,8	1,7	5,7	100
2. Celje - okol.	-	6,6	3,6	14,8	-	12,4	18,4	24,5	15,4	3,3	1,-	100
3. Črnomelj	-	6,6	15,3	16,1	-	-	0,4	24,6	29,9	10,4	0,7	100
4. Grosuplje	-	3,7	11,3	25,1	-	2,5	11,7	20,1	17,9	7,3	0,4	100
5. Jesenice	-	3,1	0,6	30,6	-	6,1	10	19,4	23,5	2,3	4,4	100
6. Kamnik	0,2	4,8	0,5	27,3	0,4	1,7	10,1	22,9	25	3,3	3,8	100
7. Kečevje	-	2,3	3,9	0,3	-	2,2	24,8	16,7	40,4	8,2	1,2	100
8. Kranj	-	7,3	-	24,1	-	3	10,6	20	19,3	2,1	13,6	100
9. Krško	-	6,3	5,5	25,9	3,1	7,8	10,6	21	10,8	7,6	1,4	100
10. Ljubljana-okol.	-	1,2	4,1	20,9	-	2,2	6,6	19,7	32,6	12,7	-	100
11. Mozirje	-	1	0,2	14,1	-	1,3	17,2	29,1	34,5	0,3	2,3	100
12. Novo mesto	-	4,8	0,5	34,4	-	-	10,4	10,6	16,8	10,6	11,9	100
13. Trbovlje	-	6,2	3,-	25,7	-	0,8	10,9	17,9	31,9	3,6	..	100
14. Trebnje	-	15,7	1,4	41	0,9	1,8	9,6	16,1	8,3	2,9	1,8	100

STANDARD UNIT

Project made by the student, reference level

The descriptive vocabulary is given in the table below

Standard Unit	Project	Reference Level
1. Color - red	1. Red	1. Red
2. Color - blue	2. Blue	2. Blue
3. Color - green	3. Green	3. Green
4. Color - yellow	4. Yellow	4. Yellow
5. Color - black	5. Black	5. Black
6. Color - white	6. White	6. White
7. Color - brown	7. Brown	7. Brown
8. Color - purple	8. Purple	8. Purple
9. Color - pink	9. Pink	9. Pink
10. Color - grey	10. Grey	10. Grey
11. Color - orange	11. Orange	11. Orange
12. Color - silver	12. Silver	12. Silver
13. Color - gold	13. Gold	13. Gold
14. Color - bronze	14. Bronze	14. Bronze
15. Color - copper	15. Copper	15. Copper
16. Color - iron	16. Iron	16. Iron
17. Color - steel	17. Steel	17. Steel
18. Color - aluminum	18. Aluminum	18. Aluminum
19. Color - zinc	19. Zinc	19. Zinc
20. Color - nickel	20. Nickel	20. Nickel
21. Color - tin	21. Tin	21. Tin
22. Color - lead	22. Lead	22. Lead
23. Color - mercury	23. Mercury	23. Mercury
24. Color - platinum	24. Platinum	24. Platinum
25. Color - gold	25. Gold	25. Gold
26. Color - silver	26. Silver	26. Silver
27. Color - copper	27. Copper	27. Copper
28. Color - iron	28. Iron	28. Iron
29. Color - steel	29. Steel	29. Steel
30. Color - aluminum	30. Aluminum	30. Aluminum
31. Color - zinc	31. Zinc	31. Zinc
32. Color - nickel	32. Nickel	32. Nickel
33. Color - tin	33. Tin	33. Tin
34. Color - lead	34. Lead	34. Lead
35. Color - mercury	35. Mercury	35. Mercury
36. Color - platinum	36. Platinum	36. Platinum
37. Color - gold	37. Gold	37. Gold
38. Color - silver	38. Silver	38. Silver
39. Color - copper	39. Copper	39. Copper
40. Color - iron	40. Iron	40. Iron
41. Color - steel	41. Steel	41. Steel
42. Color - aluminum	42. Aluminum	42. Aluminum
43. Color - zinc	43. Zinc	43. Zinc
44. Color - nickel	44. Nickel	44. Nickel
45. Color - tin	45. Tin	45. Tin
46. Color - lead	46. Lead	46. Lead
47. Color - mercury	47. Mercury	47. Mercury
48. Color - platinum	48. Platinum	48. Platinum
49. Color - gold	49. Gold	49. Gold
50. Color - silver	50. Silver	50. Silver

Republika, oblast, okraj	KORUZA		PROSO	AJDA	ZELJE	KRM. PESA	KRM. KORENI	BELA REPA	DRUGI ŽALCER-STRNIŠČ-POSEV-			
	II. pridel.	za zel. krmo							kot		skupaj	
									pomladan.	ostali		
	1	2	3	4	5	6	7	8	9	10	11	12
III. MARIBORSKA OBLAST	-	5,1	3,8	32,1	0,9	1,7	6,5	28,6	13,9	1,9	5,5	100
1. Dravograd	-	3,2	1,7	37,8	2,6	4,5	8,2	14,5	21,9	1,8	3,8	100
2. Lendava	-	8,4	7	31,6	-	-	-	41,2	6,3	0,9	4,6	100
3. Ljutomer	-	3,6	0,3	29,7	0,1	0,2	1,2	32	29,8	1,5	1,5	100
4. Maribor - m.	-	11,9	2,-	23,8	4,4	7,9	3,2	14,7	5,9	0,8	23,4	100
5. Maribor - o.	-	9,3	1,9	31,2	1	3,3	8,7	29,5	4	2,7	8,4	100
6. Murska Sobota	-	4,9	6,3	33,9	0,5	0,4	0,2	23,1	22,2	0,6	7,9	100
7. Poljčane	-	2,5	3,8	12,8	0,5	3,8	25,5	17,9	19,3	8,3	3,6	100
8. Ptuj	-	3,3	2,9	36,3	1,7	1,3	7,4	38,7	4,2	0,6	3,6	100
9. Radgona	-	4,5	3,8	37	-	2,7	8,9	22,3	16,6	2,2	2,0	100
IV. GORIŠKA OBLAST	7,5	5,5	0,8	20,2	4,5	1,6	10,2	25,3	12,5	7	5,1	100
1. Gorica	26,9	4,1	-	10,2	4,7	0,7	7,4	13,4	7,7	11,6	11,3	100
2. Idrija	0,2	0,2	0,2	27,6	-	0,7	6,2	17,5	47	0,3	0,1	100
3. Ilir. Bistr.	-	3,2	2,2	1,6	-	2,7	8,7	55,3	21,9	4,1	0,3	100
4. Postojna	-	12,3	2,8	10,8	2,7	3,3	15	26,7	11	7,1	8,3	100
5. Sežana	2,4	7,5	-	37,7	12,2	0,3	-	26,1	2,6	10,3	0,9	100
6. Tolmin	0,4	0,6	0,3	28	2,4	2,8	25,2	32,3	4,4	1,6	2,-	100

Sumarni pregled po sektorjih lastništva.

/Definitivni rezultati POŠ službe po stanju na dan 31.VIII.1949./

	DRŽAVNI		ZADRUŽNI		PRIVATNI		SKUPAJ	
	nak- nad.	strniščni	nak- nad.	strniščni	nak- nad.	strniščni	nak- nad.	strniščni
KORUZA za zrnje	-	-	-	30	-	392	-	422
KORUZA za zeleno kr- mo in silazo	1	244,4	7	369,4	-	3145,5	8	3759,3
MEŠANICE za zeleno krmo	-	44	-	116	-	1249	-	1409
PROSO	-	27,6	-	87,4	7	2234,8	7	2349,8
AJDA strniščna	-	191,9	-	865,5	2	17956,4	2	19013,8
MOHAR	-	-	-	2	-	46	-	48
ZELJE za pozni jesen- ski pridelek	-	21,1	-	45,5	-	610,3	-	677,1
KRMSKA PESA	2	43,2	-	122,9	3	1791,7	5	1957,8
REPA bela strniščna	11	280,25	-	934,4	-	13468,15	11	14682,8
KRMSKO KORENJE podsev.	-	78,6	-	196,7	-	6072,8	-	6348,1
LUPINA /veloži bob/	-	24	-	4	-	6	-	34
OSTALI STRNIŠČ. POSEV.	-	55	-	73	-	1804,5	-	1932,5
DETELJA kot podsevek /spomladni/	-	205,3	-	755,7	-	11039,6	-	12000,6
LUCERNA kot podsevek /spomladni/	-	78,3	-	123,5	-	2826	-	3027,8
SKUPAJ	14,-	1293,65	7	5726,-	12	64642,95	33	69662,6
%	42,4	1,9	21,2	3,5	36,4	92,8	100	100

THE UNIVERSITY OF CHICAGO
DEPARTMENT OF CHEMISTRY
RECORDS OF THE DEPARTMENT

DATE	DESCRIPTION	INITIALS	REMARKS
1911
1912
1913
1914
1915
1916
1917
1918
1919
1920
1921
1922
1923
1924
1925
1926
1927
1928
1929
1930
1931
1932
1933
1934
1935
1936
1937
1938
1939
1940
1941
1942
1943
1944
1945
1946
1947
1948
1949
1950
1951
1952
1953
1954
1955
1956
1957
1958
1959
1960
1961
1962
1963
1964
1965
1966
1967
1968
1969
1970
1971
1972
1973
1974
1975
1976
1977
1978
1979
1980
1981
1982
1983
1984
1985
1986
1987
1988
1989
1990
1991
1992
1993
1994
1995
1996
1997
1998
1999
2000
2001
2002
2003
2004
2005
2006
2007
2008
2009
2010
2011
2012
2013
2014
2015
2016
2017
2018
2019
2020
2021
2022
2023
2024
2025

/Definitivni rezultati POŠ službe po stanju na dan 31.VIII.1949./

LRS oblasti in OLO - ji	Sektor	Koruzo za zrnje		Koruzo za zeleno krmno in silažo		Mesanice za zele- no krmno		Proso	
		Posejana površina ha							
		naknad.	strniščne	naknad.	strniščne	naknad.	strniščne	naknad.	strniščne
a	b	1	2	3	4	5	6	7	8
SKUPNO LRS	a	-	-	1	244,4	-	44	-	27,6
	b	-	30	7	369,4	-	116	-	87,4
	c	-	392	-	3145,5	-	1249	7	2234,8
	d	-	422	8	3759,3	-	1409	7	2349,8
I. GL. M. LJUBLJANA	a	-	-	-	3	-	-	-	2
	b	-	-	-	16	-	-	-	15
	c	-	-	-	5	-	-	-	6
	d	-	-	-	24	-	-	-	23
II. LJUBLJANSKA OBLAST	a	-	-	1	74,1	-	16	-	7,5
	b	-	-	7	138,4	-	36	-	18,4
	c	-	5	-	1764,5	-	377	7	1149,8
	d	-	9	8	1977	-	429	7	1175,8
1. Celje - mesto	a	-	-	-	6,3	-	-	-	0,4
	b	-	-	-	6	-	-	-	-
	c	-	-	-	-	-	-	-	0,1
	d	-	-	-	12,5	-	-	-	0,5

Sektor: a državni, b združni, c privatni, d skupaj

Definitivni rezultati POP leta po stanju na dan 31.12.1993

Št. št.	Ime	Prejeto		Izšlo		Preostalo	Opomba
		Moški	Ženske	Moški	Ženske		
1	REPUBLIKA SLOVENIJA	1000000	1000000	1000000	1000000	0	
2	1. OBČINA	10000	10000	10000	10000	0	
3	2. OBČINA	20000	20000	20000	20000	0	
4	3. OBČINA	30000	30000	30000	30000	0	
5	4. OBČINA	40000	40000	40000	40000	0	
6	5. OBČINA	50000	50000	50000	50000	0	
7	6. OBČINA	60000	60000	60000	60000	0	
8	7. OBČINA	70000	70000	70000	70000	0	
9	8. OBČINA	80000	80000	80000	80000	0	
10	9. OBČINA	90000	90000	90000	90000	0	
11	10. OBČINA	100000	100000	100000	100000	0	

NAKNAJNI IN STRNIŠČNI POSEVKI
PO SEKTORJIH LASTNIŠTVA

a	Sektor	Koruzna za zraje		Koruzna za zelena krmo in silažo		Mešanice za zelena krmo		Prose	
		Posejana površina ha							
		naknad.	strniščna	naknad.	strniščna	naknad.	strniščna	naknad.	strniščna
	b	9	10	11	12	13	14	15	16
2. Celje-okol.	a	-	-	-	7,-	-	-	-	2,-
	b	-	-	-	6	-	-	-	1
	c	-	-	-	267	-	42	-	150
	d	-	-	-	280	-	42	-	153
3. Ormoelj	a	-	-	-	-	-	3	-	-
	b	-	-	-	-	-	2	-	1
	c	-	-	-	117	-	5	-	271
	d	-	-	-	117	-	8	-	272
4. Grosuplje	a	-	-	-	3,9	-	-	-	0,3
	b	-	-	-	15	-	-	-	4
	c	-	-	-	70	-	10	-	260
	d	-	-	-	86,9	-	10	-	264,3
5. Jesenice	a	-	-	-	4	-	2	-	-
	b	-	-	-	4	-	2	-	-
	c	-	-	-	22	-	36	-	6
	d	-	-	-	30	-	40	-	6

Sektor: a državni, b zadrufni, c privatni, d skupaj

NAKNAJNI IN STRNIŠNI POSEVKI
PO SEKTORJIH LASTNIŠTVA

a	Sektor	Koruzna za zrnje		Koruzna za zelene krmne in silaže		Nežanice za zeleno krmno		Prose	
		Posejana površina ha							
		naknad.	strnišna	naknad.	strnišna	naknad.	strnišna	naknad.	strnišna
b	17	18	19	20	21	22	23	24	
6. Kamnik	a	-	-	-	12	-	-	-	2
	b	-	-	-	10	-	-	-	5
	c	-	5	-	126	-	115	-	8
	d	-	5	-	148	-	115	-	15
7. Kočevje	a	-	-	-	2	-	-	-	-
	b	-	-	7	-	-	-	-	-
	c	-	-	-	14	-	-	-	27
	d	-	-	7	16	-	-	-	27
8. Kranj	a	-	-	-	5	-	5	-	-
	b	-	-	-	76	-	30	-	-
	c	-	-	-	300	-	100	-	-
	d	-	-	-	381	-	135	-	-
9. Krško	a	-	-	-	5,2	-	-	-	0,2
	b	-	-	-	42	-	-	-	-
	c	-	-	-	204	-	48	-	185
	d	-	-	-	213,4	-	48	-	185,2

Sektor: a državni, b združni, c privatni, d skupaj

Year	Jan	Feb	Mar	Apr	May	Jun	Jul	Aug	Sep	Oct	Nov	Dec
1881												
1882												
1883												
1884												
1885												
1886												
1887												
1888												
1889												
1890												
1891												
1892												
1893												
1894												
1895												
1896												
1897												
1898												
1899												
1900												

a	Sektor	Koruza za zrnje		Koruza za zeleno krmno in silažo		Mešanice za zeleno krmno		Proso	
		Posejana površina ha							
		naknad.	strnišča	naknad.	strnišča	naknad.	strnišče	naknad.	strnišče
b	25	26	27	28	29	30	31	32	
10. Ljubljana okolica	a	-	-	1	8	-	-	-	2
	b	-	-	-	9	-	-	-	6
	c	-	-	-	26	-	-	-	146
	d	-	-	1	45	-	-	-	154
11. Mozirje	a	-	-	-	5	-	4	-	-
	b	-	-	-	3	-	2	-	1
	c	-	-	-	7	-	6	-	2
	d	-	-	-	15	-	12	-	3
12. Novo mesto	a	-	-	-	6	-	-	-	0,4
	b	-	-	-	0,4	-	-	-	-
	c	-	-	-	188	-	-	-	20
	d	-	-	-	194,4	-	-	-	20,4
15. Trbovlje	a	-	-	-	2,5	-	-	-	-
	b	-	-	-	1,8	-	-	-	0,4
	c	-	-	-	85,5	-	-	-	45
	d	-	-	-	89,8	-	-	-	45,4

Sektor: a državni, b združni, c privatni, d skupaj

NAKNAJNI IN STRNIŠNI POSAJI
PO SEKTORJEM LASTNIŠTVA

	Sektor	Koruzna za zraje		Koruzna za zelene krme in silaže		Možjanice za zeleno krmo		Proso	
		Posejana površina ha							
		naknad. strnišoma		naknad. strnišoma		naknad. strnišoma		naknad. strnišoma	
a	b	33	34	35	36	37	38	39	40
14. Trebnje	a	-	-	-	7	-	2	-	0,3
	b	-	-	-	5	-	-	-	-
	c	-	-	-	338	-	17	7	31,7
	d	-	-	-	350	-	19	7	32
III. MARIBORSKA OBLAST	a	-	-	-	132	-	28	-	18
	b	-	-	-	178	-	80	-	52
	c	-	-	-	1152	-	851	-	1038
	d	-	-	-	1462	-	959	-	1108
1. Dravograd	a	-	-	-	21	-	2	-	2
	b	-	-	-	5	-	2	-	3
	c	-	-	-	24	-	31	-	22
	d	-	-	-	50	-	35	-	27
2. Lendava	a	-	-	-	7	-	3	-	4
	b	-	-	-	10	-	7	-	3
	c	-	-	-	185	-	85	-	160
	d	-	-	-	200	-	95	-	167

Sektor: a državni, b združni, c privatni, d skupaj

Sektor	Koruze za zrnje		Koruza za zeleno krmno in silažo		Mešanice za zeleno krmno		Proso		
	Posejana površina ha								
	naknad.	strniščno	naknad.	strniščno	naknad.	strniščno	naknad.	strniščno	
a	b	41	42	43	44	45	46	47	48
3. Ljutomer	a	-	-	-	10	-	-	-	1
	b	-	-	-	47	-	7	-	6
	c	-	-	-	15	-	23	-	-
	d	-	-	-	72	-	30	-	7
4. Maribor - mesto	a	-	-	-	3	-	2	-	1
	b	-	-	-	10	-	5	-	2
	c	-	-	-	17	-	5	-	2
	d	-	-	-	30	-	12	-	5
5. Maribor - okolica	a	-	-	-	45	-	10	-	5
	b	-	-	-	26	-	42	-	13
	c	-	-	-	309	-	268	-	55
	d	-	-	-	380	-	320	-	75
6. Murska Sobota	a	-	-	-	15	-	10	-	-
	b	-	-	-	16	-	8	-	5
	c	-	-	-	511	-	267	-	440
	d	-	-	-	342	-	285	-	445

Sektor: a državni, b združni, c privatni, d skupaj

PO SEKTORJIH LASTNISTVA

a	Sektor	Koruze za zrnje		Koruze za zeleno krmo in silažo		Mešanice za zeleno krmo		Proso	
		Posejana površina ha							
		naknad.	strnišna	naknad.	strnišna	naknad.	strnišna	naknad.	strnišna
	b	49	50	51	52	53	54	55	56
7. Poljane	a	-	-	-	5	-	-	-	3
	b	-	-	-	2	-	-	-	2
	c	-	-	-	58	-	49	-	92
	d	-	-	-	65	-	49	-	97
8. Ptuj	a	-	-	-	8	-	-	-	1
	b	-	-	-	25	-	-	-	3
	c	-	-	-	185	-	90	-	191
	d	-	-	-	218	-	90	-	195
9. Radgona	a	-	-	-	20	-	1	-	1
	b	-	-	-	37	-	9	-	13
	c	-	-	-	48	-	35	-	76
	d	-	-	-	105	-	43	-	90
IV. GORIŠKA OBLAST	a	-	-	-	35,3	-	-	-	-
	b	-	30	-	37	-	-	-	2
	c	-	387	-	224	-	21	-	41
	d	-	417	-	296,3	-	21	-	43

Sektor: a državni, b združni, c privatni, d skupaj

REPRODUCTION OF THE ORIGINAL

REPRODUCTION OF THE ORIGINAL

REPRODUCTION OF THE ORIGINAL

REPRODUCTION OF THE ORIGINAL

REPRODUCTION OF THE ORIGINAL

REPRODUCTION OF THE ORIGINAL

REPRODUCTION OF THE ORIGINAL

REPRODUCTION OF THE ORIGINAL

REPRODUCTION OF THE ORIGINAL

REPRODUCTION OF THE ORIGINAL

REPRODUCTION OF THE ORIGINAL

REPRODUCTION OF THE ORIGINAL

REPRODUCTION OF THE ORIGINAL

REPRODUCTION OF THE ORIGINAL

REPRODUCTION OF THE ORIGINAL

1. 10/10/10

2. 10/10/10

3. 10/10/10

4. 10/10/10

5. 10/10/10

NAKNAJNI IN STRNIŠNI POSEVKI
PO SEKTORSKIH LASTNIŠTVA

a	Sektor	Koruza za sruje		Koruza za zeleno krmo in silažo		Mešanice za zeleno krmo		Proso	
		Posejana površina ha							
		naknad.	strnišna	naknad.	strnišna	naknad.	strnišna	naknad.	strnišna
	b	57	58	59	60	61	62	63	64
1. Gorica	a	-	-	-	-	-	-	-	-
	b	-	28	-	15	-	-	-	-
	c	-	357	-	43	-	-	-	-
	d	-	385	-	58	-	-	-	-
2. Idrija	a	-	-	-	0,3	-	-	-	-
	b	-	-	-	-	-	-	-	-
	c	-	1	-	1	-	-	-	1
	d	-	1	-	1,5	-	-	-	1
3. Ilir.Bistr.	a	-	-	-	-	-	-	-	-
	b	-	-	-	2	-	-	-	2
	c	-	-	-	10	-	1	-	6
	d	-	-	-	12	-	1	-	8
4. Postojna	a	-	-	-	34	-	-	-	-
	b	-	-	-	18	-	-	-	-
	c	-	-	-	85	-	-	-	31
	d	-	-	-	137	-	-	-	31

Sektor: a državni, b združni, c privatni, d skupaj

NAKNADNI IN STRNIŠONI POSEVKI
PO SEKTORJIH LASTNIŠTVA

Sektor	Koruza za zрно		Koruza za zeleno krmno in silazo		Mešanice za zeleno krmno		Proso		
	Posajana površina ha								
	naknad.	strniščne	naknad.	strniščne	naknad.	strniščne	naknad.	strniščne	
a	b	65	66	67	68	69	70	71	72
5. Sežana	a	-	-	-	2	-	-	-	-
	b	-	2	-	2	-	-	-	-
	c	-	25	-	80	-	10	-	-
	d	-	27	-	83	-	10	-	-
Tolmin	a	-	-	-	-	-	-	-	-
	b	-	-	-	-	-	-	-	-
	c	-	4	-	5	-	10	-	5
	d	-	4	-	5	-	10	-	5

Sektor: a. državni, b. združni, c. privatni, d. skupaj.

/Definitivni rezultati P05 službe po stanju na dan 31. VIII. 1949/

LRS oblasti in OLO-ji	Sektor	Ajda strnišona		Mehar		Zelje za pozni jesenski pridelek		Krnaska pesa	
		Posejana površina ha							
		naknad.	strnišona	naknad.	strnišoni	naknad.	strnišono	naknad.	strnišona
a	b	1	2	3	4	5	6	7	8
SKUPNO LRS	a	-	191,9	-	-	-	21,1	2	43,2
	b	-	865,5	-	2	-	45,5	-	122,9
	c	2	17956,4	-	46	-	610,5	3	1791,7
	d	2	19013,8	-	48	-	677,1	3	1957,8
I. GL. MESTO LJUBLJANA	a	-	7	-	-	-	1	-	3
	b	-	148	-	-	-	16	-	50
	c	-	26	-	-	-	13	-	23
	d	-	181	-	-	-	32	-	76
II. LJUBLJANSKA OBLAST	a	-	71,9	-	-	-	0,1	-	23,2
	b	-	310,5	-	-	-	1	-	36,9
	c	2	8067,4	-	-	-	136	3	1224,7
	d	2	8440,8	-	-	-	137,1	3	1284,8
1. Celje mesto	a	-	0,5	-	-	-	-	-	1,1
	b	-	8,0	-	-	-	-	-	2,0
	c	-	13,5	-	-	-	-	-	1,9
	d	-	22,0	-	-	-	-	-	5,0

Sektor: a. državni, b. združni, c. privatni, d. skupaj

ANNUAL REPORT OF THE DIRECTOR
OF THE BUREAU OF THE CENSUS

Particulars of the population of the United States

Year	Population	Male	Female	Color	Age	Marital	Education	Occupation	Industry
1870	3,959,864	2,000,000	1,959,864	White
1880	5,309,321	2,700,000	2,609,321	White
1890	6,298,672	3,200,000	3,098,672	White
1900	75,994,565	38,000,000	37,994,565	White
1910	92,228,496	46,000,000	46,228,496	White
1920	106,000,000	53,000,000	53,000,000	White
1930	123,000,000	61,000,000	62,000,000	White
1940	137,000,000	67,000,000	70,000,000	White
1950	152,000,000	74,000,000	78,000,000	White
1960	179,000,000	88,000,000	91,000,000	White
1970	203,000,000	100,000,000	103,000,000	White
1980	226,000,000	112,000,000	114,000,000	White
1990	248,000,000	123,000,000	125,000,000	White
2000	281,000,000	138,000,000	143,000,000	White
2010	307,000,000	150,000,000	157,000,000	White
2020	331,000,000	162,000,000	169,000,000	White

NAKNADNI IN STRNIŠONI POSEVKI
PO SEKTORJIH LASTNIŠTVA

	Sektor	Ajda strniščna		Mobar		Zelje za pozni jesenski pridelek		Kruska pesa	
		Posejana površina ha							
		naknad.	strniščna	naknad.	strniščna	naknad.	strniščna	naknad.	strniščna
	b	9	10	11	12	13	14	15	16
2. Celje okol.	a	-	1	-	-	-	-	-	3
	b	-	6	-	-	-	-	-	14
	c	-	617	-	-	-	-	-	503
	d	-	624	-	-	-	-	-	520
	e	-							
3. Crnomelj	a		3	-	-	-	-	-	-
	b		4	-	-	-	-	-	-
	c		280	-	-	-	-	-	-
	d		287	-	-	-	-	-	-
4. Grosuplje	a		3,5	-	-	-	-	-	1,4
	b		20,5	-	-	-	-	-	4
	c		560	-	-	-	-	-	54
	d		584	-	-	-	-	-	59,4
5. Jesenice	a		1	-	-	-	-	-	1
	b		2	-	-	-	-	-	2,5
	c		297	-	-	-	-	-	56,5
	d		300	-	-	-	-	-	60

Sektor: a državni, b združni, c privatni, d skupaj

POSREDOVANJE V PROMETU S NEKRETNOSTMI
PO SEKTORJI LETA 2014

Sektor	Število transakcij	Povprečna vrednost transakcije (tisoč EUR)	Mesec					Skupaj
			1	2	3	4	5	
Finančni sektor	1	1,1	-	-	-	-	-	1,1
	2	1,1	-	-	-	-	-	1,1
	3	1,1	-	-	-	-	-	1,1
	4	1,1	-	-	-	-	-	1,1
	5	1,1	-	-	-	-	-	1,1
	6	1,1	-	-	-	-	-	1,1
	7	1,1	-	-	-	-	-	1,1
	8	1,1	-	-	-	-	-	1,1
	9	1,1	-	-	-	-	-	1,1
	10	1,1	-	-	-	-	-	1,1
	11	1,1	-	-	-	-	-	1,1
	12	1,1	-	-	-	-	-	1,1
Posredniški sektor	1	1,1	-	-	-	-	-	1,1
	2	1,1	-	-	-	-	-	1,1
	3	1,1	-	-	-	-	-	1,1
	4	1,1	-	-	-	-	-	1,1
	5	1,1	-	-	-	-	-	1,1
	6	1,1	-	-	-	-	-	1,1
	7	1,1	-	-	-	-	-	1,1
	8	1,1	-	-	-	-	-	1,1
	9	1,1	-	-	-	-	-	1,1
	10	1,1	-	-	-	-	-	1,1
	11	1,1	-	-	-	-	-	1,1
	12	1,1	-	-	-	-	-	1,1

Vir: Statistični urad Republike Slovenije, št. 10/2015

NAKNADNI IN STRNIŠONI POSEVKI
PO SEKTORJIH LASTNIŠTVA

a	Sektor	Ajda strniščna		Mohar		Zelje za pozni jesenski pridelek		Kruška pesa	
		Posejana površina ha							
		naknad.	strniščna	naknad.	strniščni	naknad.	strniščno	naknad.	strniščn
	b	17	18	19	20	21	22	23	24
6. Kamnik	a	-	15	-	-	-	-	-	4
	b	-	64	-	-	-	-	-	2,5
	c	-	755	-	-	-	11	-	46
	d	-	854	-	-	-	11	-	52,5
7. Kočevje	a	-	-	-	-	-	-	-	-
	b	-	-	-	-	-	-	-	-
	c	-	2	-	-	-	-	3	15
	d	-	2	-	-	-	-	-	15
8. Kranj	a	-	25	-	-	-	-	-	5
	b	-	133	-	-	-	-	-	-
	c	-	1100	-	-	-	-	-	150
	d	-	1258	-	-	-	-	-	155
9. Krško	a	-	0,8	-	-	-	0,1	-	0,5
	b	-	3,5	-	-	-	1	-	2,9
	c	-	871	-	-	-	105	-	260
	d	-	875,3	-	-	-	106,1	-	263,4

Sektor: a državni, b zadrugi, c privatni, d skupaj

NAKNAJNI IN STRNIŠČNI POSEVKI,
PO SEKTORJIH LASTNIŠTVA

a	Sektor	Ajda strniščna		Hober		Želje za pozni jesenski pridelak		Kraska peca	
		Posejana površina ha							
		naknad.	strniščna	naknad.	strniščni	naknad.	strniščno	naknad.	strniščna
	b	25	26	27	28	29	30	31	32
10. Ljubljana okolice	a	-	4	-	-	-	-	-	5
	b	-	17	-	-	-	-	-	6
	c	-	765	-	-	-	-	-	73
	d	-	786	-	-	-	-	-	84
11. Kočirje	a	-	2	-	-	-	-	-	-
	b	-	12	-	-	-	-	-	3
	c	-	190	-	-	-	-	-	15
	d	-	204	-	-	-	-	-	18
12. Novo mesto	a	-	8	-	-	-	-	-	-
	b	-	14	-	-	-	-	-	-
	c	2	1350	-	-	-	-	-	-
	d	2	1382	-	-	-	-	-	-
13. Trbovlje	a	-	2	-	-	-	-	-	-
	b	-	2,5	-	-	-	-	-	-
	c	-	370	-	-	-	-	-	12,5
	d	-	374,5	-	-	-	-	-	12,5

Sektor: a. državni, b. združni, c. privatni, d. skupaj.

STATISTISKE TABELLER
OVER
STATISTISKE DATA

Kategori	År	Statistiske Data					Totalt	Middel
		A	B	C	D	E		
1. Kategori	1900	10	20	30	40	50	150	30
	1901	12	22	32	42	52	160	32
	1902	15	25	35	45	55	175	35
	1903	18	28	38	48	58	190	38
2. Kategori	1900	20	30	40	50	60	200	40
	1901	22	32	42	52	62	210	42
	1902	25	35	45	55	65	225	45
	1903	28	38	48	58	68	240	48
3. Kategori	1900	30	40	50	60	70	250	50
	1901	32	42	52	62	72	260	52
	1902	35	45	55	65	75	275	55
	1903	38	48	58	68	78	290	58
4. Kategori	1900	40	50	60	70	80	300	60
	1901	42	52	62	72	82	310	62
	1902	45	55	65	75	85	325	65
	1903	48	58	68	78	88	340	68
5. Kategori	1900	50	60	70	80	90	350	70
	1901	52	62	72	82	92	360	72
	1902	55	65	75	85	95	375	75
	1903	58	68	78	88	98	390	78

NAKNADNI IN STRNIŠONI POSEVKI
PO SEKTORJIH LASTNIŠTVA

Sektor	Ajda strniščna		Nober		Zelje za pozni jesenski pridelek		Krnika pose		
	Posejana površina ha								
	naknad.	strniščna	naknad.	strniščni	naknad.	strniščno	naknad.	strniščna	
a	b	33	34	35	36	37	38	39	40
14. Trebnje	a	-	6,1	-	-	-	-	-	2,2
	b	-	24	-	-	-	-	-	-
	c	-	886,9	-	-	-	20	-	37,8
	d	-	917	-	-	-	20	-	40
III. MARIBORSKA OBLAST	a	-	110	-	-	-	13	2	11
	b	-	372	-	2	-	14	-	26
	c	-	8772	-	46	-	227	-	468
	d	-	9254	-	48	-	234	2	503
1. Dravograd	a	-	5	-	-	-	1	-	1
	b	-	8	-	1	-	1	-	2
	c	-	575	-	24	-	38	-	67
	d	-	583	-	25	-	40	-	70
2. Lendava	a	-	12	-	-	-	-	-	-
	b	-	13	-	-	-	-	-	-
	c	-	723	-	-	-	-	-	-
	d	-	750	-	-	-	-	-	-

Sektor: a državni, b združni, c privatni, d skupaj

REVENUE IN STATISTICAL PROVINCE
IN THE YEAR 1914

No.	Name of Province	Revenue		Total
		Direct	Indirect	
1
2
3
4
5
6
7
8
9
10
11
12
13
14
15
16
17
18
19
20
21
22
23
24
25
26
27
28
29
30
31
32
33
34
35
36
37
38
39
40
41
42
43
44
45
46
47
48
49
50

NAKNADNI IN STRNIŠČNI POSEVKI
PO SEKTORJIH LASTNIŠTVA

	Sektor	Ajda strniščna		Nohar		Zelje za pozni jesenski pridelek		Krnaka pesa	
		Posejana površina ha							
		naknad.	strniščna	naknad.	strniščni	naknad.	strniščno	naknad.	strniščna
a	b	41	42	43	44	45	46	47	48
3. Ljutomer	a	-	6	-	-	-	-	-	-
	b	-	178	-	-	-	-	-	3
	c	-	416	-	-	-	2	-	-
	d	-	600	-	-	-	2	-	3
4. Maribor - mesto	a	-	2	-	-	-	1	-	-
	b	-	18	-	-	-	4	-	3
	c	-	40	-	-	-	6	-	17
	d	-	60	-	-	-	11	-	20
5. Maribor - okolica	a	-	14	-	-	-	10	2	2
	b	-	28	-	1	-	7	-	13
	c	-	1228	-	2	-	25	-	120
	d	-	1270	-	3	-	42	2	135
6. Murska Sobota	a	-	20	-	-	-	-	-	-
	b	-	33	-	-	-	-	-	-
	c	-	2330	-	-	-	33	-	28
	d	-	2383	-	-	-	33	-	28

Sektor: a državni, b zadrugi, c privatni, d skupaj

Handwritten text at the top of the page, possibly a title or header.

Handwritten text below the first section, possibly a date or location.

1									
2									
3									
4									
5									
6									
7									
8									
9									
10									
11									
12									
13									
14									
15									
16									
17									
18									
19									
20									
21									
22									
23									
24									
25									
26									
27									
28									
29									
30									
31									
32									
33									
34									
35									
36									
37									
38									
39									
40									
41									
42									
43									
44									
45									
46									
47									
48									
49									
50									
51									
52									
53									
54									
55									
56									
57									
58									
59									
60									
61									
62									
63									
64									
65									
66									
67									
68									
69									
70									
71									
72									
73									
74									
75									
76									
77									
78									
79									
80									
81									
82									
83									
84									
85									
86									
87									
88									
89									
90									
91									
92									
93									
94									
95									
96									
97									
98									
99									
100									

NAKNAJNI IN STRNIŠČNI POSEVKI

PO SEKTORJIH LASTNIŠTVA

	Sektor	Ajda strniščna		Kobar		Zelje za pozni jesenski pridelek		Krnaska pesa	
		Posejana površina ha							
		naknad.	strniščna	naknad.	strniščni	naknad.	strniščno	naknad.	strniščna
a	b	49	50	51	52	53	54	55	56
7. Poljčane	a	-	5	-	-	-	1	-	3
	b	-	5	-	-	-	-	-	1
	c	-	320	-	-	-	13	-	95
	d	-	330	-	-	-	14	-	99
8. Ptuj	a	-	38	-	-	-	-	-	4
	b	-	22	-	-	-	2	-	3
	c	-	2342	-	20	-	110	-	80
	d	-	2402	-	20	-	112	-	87
9. Radgona	a	-	8	-	-	-	-	-	1
	b	-	65	-	-	-	-	-	1
	c	-	798	-	-	-	-	-	61
	d	-	871	-	-	-	-	-	63
IV. GORIŠKA OBLAST	a	-	3	-	-	-	7	-	4
	b	-	35	-	-	-	14,5	-	10
	c	-	1091	-	-	-	232,5	-	76
	d	-	1129	-	-	-	254	-	90

Sektor: a. državni, b. združni, c. privatni, d. skupaj

1917

STATEMENT OF THE BOARD OF SUPERVISORS

FOR THE YEAR ENDING DECEMBER 31, 1917

Item	Amount	Balance	Total
1. Balance forward			
2. Receipts			
3. Disbursements			
4. Balance on hand			
5. Balance in bank			
6. Balance in other funds			
7. Total			

NAKNADNI IN STRNIŠČNI POSEVKI
PO SEKTORJIH LASTNIŠTVA

a	Sektor	Ajda strniščna		Mohar		Zelje za pozni jesenski pridelek		Krnaska pasa	
		Posejana površina ha							
		naknad.	strniščna	naknad.	strniščni	naknad.	strniščno	naknad.	strniščna
	b	57	58	59	60	61	62	63	64
1. Gorica	a	-	-	-	-	-	6	-	1
	b	-	6	-	-	-	11	-	2
	c	-	140	-	-	-	50	-	7
	d	-	146	-	-	-	67	-	10
2. Idrija	a	-	-	-	-	-	-	-	-
	b	-	2	-	-	-	-	-	-
	c	-	186	-	-	-	-	-	3
	d	-	188	-	-	-	-	-	3
3. Ilir.Bistr.	a	-	-	-	-	-	-	-	-
	b	-	1	-	-	-	-	-	1
	c	-	5	-	-	-	-	-	9
	d	-	6	-	-	-	-	-	10
4. Postojna	a	-	1	-	-	-	-	-	2
	b	-	10	-	-	-	-	-	5
	c	-	109	-	-	-	30	-	30
	d	-	120	-	-	-	30	-	37

Sektor: a državni, b združni, c privatni, d skupaj

STATEMENT OF EXPENSES FOR THE YEAR 1918

No.	Description	1918		1917		Total
		Actual	Estimated	Actual	Estimated	
1	Salaries	100	100	100	100	400
2	Travel	50	50	50	50	200
3	Printing	20	20	20	20	80
4	Postage	10	10	10	10	40
5	Telephone	5	5	5	5	20
6	Light	5	5	5	5	20
7	Water	5	5	5	5	20
8	Gas	5	5	5	5	20
9	Repairs	5	5	5	5	20
10	Supplies	5	5	5	5	20
11	Interest	5	5	5	5	20
12	Insurance	5	5	5	5	20
13	Depreciation	5	5	5	5	20
14	Contingencies	5	5	5	5	20
15	Other	5	5	5	5	20
	Total	200	200	200	200	800

NAKNADNI IN STRNIŠČNI POSEVKI

PO SEKTORJIH LASTNIŠTVA

a	Sektor	Ajda strniščna		Mohar		Zelje za pozni jesenski pridelek		Krnaska pesa	
		Posejana površina ha							
		naknad. strniščna	naknad. strniščna	naknad. strniščni	naknad. strniščni	naknad. strniščno	naknad. strniščna	naknad. strniščna	naknad. strniščna
b	65	66	67	68	69	70	71	72	
5. Sežana	a	-	1	-	-	-	-	-	-
	b	-	13	-	-	-	0,5	-	-
	c	-	406	-	-	-	135,5	-	3
	d	-	420	-	-	-	136	-	3
6. Tolmin	a	-	1	-	-	-	1	-	1
	b	-	3	-	-	-	3	-	2
	c	-	245	-	-	-	17	-	22
	d	-	249	-	-	-	21	-	25

Sektor: a državni, b združni, c privatni, d skupaj

STATISTICAL BUREAU OF THE GOVERNMENT

RESEARCH IN STATISTICS

BY DR. ...

Year
1910
1911
1912
1913
1914
1915
1916
1917
1918
1919
1920

...

...

...

PO SEKTORJAH LASTNIŠTVA

/Definitivni rezultati POS službe po stanju na dan 31.8.1949 /

LRS oblasti in OLO-ji	Sektor	Rapa bela strnišona		Krnako korenje podsevek		Lupina /volčji bob/		Ostali strnišoni posevki	
		Posejana površina ha							
		naknad.	strnišona	naknad.	strnišona	naknad.	strnišona	naknad.	strnišoni
a	b	1	2	3	4	5	6	7	8
SKUPNO LRS	a	11	280,25	-	78,6	-	24	-	55
	b	-	934,4	-	196,7	-	4	-	73
	c	-	15468,15	-	6072,8	-	6	-	1804,5
	d	11	16682,8	-	6348,1	-	34	-	1952,5
I. GL. MESTO LJUBLJANA	a	-	10	-	3	-	-	-	-
	b	-	58	-	23	-	-	-	-
	c	-	14	-	11	-	-	-	-
	d	-	82	-	37	-	-	-	-
II. LJUBLJANSKA OBLAST	a	11	101	-	50,5	-	9	-	23
	b	-	262,4	-	123,7	-	-	-	45
	c	-	6556,4	-	3678,9	-	-	-	1037,5
	d	11	6919,8	-	3853,1	-	9	-	1105,5
1. Celje mesto	a	-	2,4	-	1,5	-	-	-	4,5
	b	-	6	-	1,5	-	-	-	2
	c	-	7,1	-	16	-	-	-	-
	d	-	15,5	-	19	-	-	-	6,5

Sektor: a državni, b združni, c privatni, d skupaj

(Dokumentarni pregled po občinah za leto 1997)

Občina	Mesto	Število	Krajina		Krajina		Skupaj
			Prejeto	Prejeto	Prejeto	Prejeto	
Ljubljana	a	11	10	1	10	10	11
	b	11	10	1	10	10	11
	c	11	10	1	10	10	11
	d	11	10	1	10	10	11
	e	11	10	1	10	10	11
Maribor	a	11	10	1	10	10	11
	b	11	10	1	10	10	11
	c	11	10	1	10	10	11
	d	11	10	1	10	10	11
	e	11	10	1	10	10	11
Koper	a	11	10	1	10	10	11
	b	11	10	1	10	10	11
	c	11	10	1	10	10	11
	d	11	10	1	10	10	11
	e	11	10	1	10	10	11

NAKNAJNI IN STRNIŠČNI POSEVKI
PO SEKTORJIH LASTNIŠTVA

	Sektor	Repa bela strniščna		Krnsko korenje podsevek		Lupina /volčji bob/		Ostali strniščni posevki	
		Posejana površina ha							
		naknad.	strniščna	naknad.	strniščno	naknad.	strniščna	naknad.	strniščni
a	b	9	10	11	12	13	14	15	16
2. Celje okolica	a	-	-	-	3	-	-	-	-
	b	-	11	-	12	-	-	-	-
	c	-	1019	-	758	-	-	-	-
	d	-	1030	-	773	-	-	-	-
3. Črna na Koroškem	a	-	5	-	-	-	-	-	3
	b	-	4	-	-	-	-	-	1
	c	-	429	-	7	-	-	-	-
	d	-	438	-	7	-	-	-	4
4. Grosuplje	a	-	2,5	-	1,9	-	-	-	-
	b	-	16,5	-	6,9	-	-	-	-
	c	-	450	-	263	-	-	-	-
	d	-	4688	-	271,8	-	-	-	-
5. Jesenice	a	-	2	-	1	-	-	-	-
	b	-	2,5	-	1,4	-	-	-	-
	c	-	185,5	-	95,6	-	-	-	3
	d	-	190	-	98	-	-	-	3

Sektor: a državni, b združni, c privatni, d skupaj.

MAKAMULI DE SERTIUNULI POBETI
PO SERTIUNULI DE STATISTIKA

194

Sert. tot	Faza de dezvoltare a activitatii						
	1	2	3	4	5	6	7
1	10	11	12	13	14	15	16
2	-	-	3	-	-	-	-
3	-	-	12	-	-	-	-
4	-	-	100	-	-	-	-
5	-	-	100	-	-	-	-
6	-	-	-	-	-	-	-
7	-	-	-	-	-	-	-
8	-	-	-	-	-	-	-
9	-	-	-	-	-	-	-
10	-	-	-	-	-	-	-
11	-	-	-	-	-	-	-
12	-	-	-	-	-	-	-
13	-	-	-	-	-	-	-
14	-	-	-	-	-	-	-
15	-	-	-	-	-	-	-
16	-	-	-	-	-	-	-
17	-	-	-	-	-	-	-
18	-	-	-	-	-	-	-
19	-	-	-	-	-	-	-
20	-	-	-	-	-	-	-
21	-	-	-	-	-	-	-
22	-	-	-	-	-	-	-
23	-	-	-	-	-	-	-
24	-	-	-	-	-	-	-
25	-	-	-	-	-	-	-
26	-	-	-	-	-	-	-
27	-	-	-	-	-	-	-
28	-	-	-	-	-	-	-
29	-	-	-	-	-	-	-
30	-	-	-	-	-	-	-
31	-	-	-	-	-	-	-
32	-	-	-	-	-	-	-
33	-	-	-	-	-	-	-
34	-	-	-	-	-	-	-
35	-	-	-	-	-	-	-
36	-	-	-	-	-	-	-
37	-	-	-	-	-	-	-
38	-	-	-	-	-	-	-
39	-	-	-	-	-	-	-
40	-	-	-	-	-	-	-
41	-	-	-	-	-	-	-
42	-	-	-	-	-	-	-
43	-	-	-	-	-	-	-
44	-	-	-	-	-	-	-
45	-	-	-	-	-	-	-
46	-	-	-	-	-	-	-
47	-	-	-	-	-	-	-
48	-	-	-	-	-	-	-
49	-	-	-	-	-	-	-
50	-	-	-	-	-	-	-

NAKNADNI IN STRNIŠČNI POSEVKI
PO SEKTORJIH LASTNISTVA

	Sektor	Repa bela strniščna		Krusko korenje podsevek		Lupina /volčji bob/		Ostali strniščni posevki	
		Posejana površina ha							
		naknad.	strniščna	naknad.	strniščna	naknad.	strniščna	naknad.	strniščna
a	b	17	18	19	20	21	22	23	24
6. Kamnik	a	-	14	-	9	-	-	-	-
	b	-	49	-	10	-	-	-	-
	c	-	635	-	290	-	-	-	-
	d	-	698	-	309	-	-	-	-
7. Kočevje	a	11	18	-	17	-	-	-	-
	b	-	5	-	4	-	-	-	8
	c	-	92	-	150	-	-	-	-
	d	11	115	-	171	-	-	-	8
8. Kranj	a	-	18	-	8	-	-	-	5
	b	-	126	-	75	-	-	-	20
	c	-	900	-	470	-	-	-	548
	d	-	1044	-	553	-	-	-	573
9. Krško	a	-	2,5	-	1,3	-	-	-	-
	b	-	2,5	-	1,9	-	-	-	-
	c	-	706	-	355	-	-	-	-
	d	-	711	-	358,2	-	-	-	-

Sektorji: a državni, b združni, c privatni, d skupaj

ANNUAL REPORT OF THE COMMISSIONER OF THE GENERAL LAND OFFICE

No.	Date	Description	Area				Total
			Sq. Miles	Sq. Yds.	Sq. Rods	Sq. Feet	
1	1871	
2	1872	
3	1873	
4	1874	
5	1875	
6	1876	
7	1877	
8	1878	
9	1879	
10	1880	
11	1881	
12	1882	
13	1883	
14	1884	
15	1885	
16	1886	
17	1887	
18	1888	
19	1889	
20	1890	

NAKNADNI IN STRNIŠONI POSEVKI
PO SEKTORJIH LASTNIŠTVA

a	Sektor	Rapa bela strnišona		Krmsko korenje podsevek		Lupina /volčji boh/		Ostali strnišoni posevki	
		Posejana površina ha							
		naknad.	strnišona	naknad.	strnišona	naknad.	strnišona	naknad.	strnišona
	b	25	26	27	28	29	30	31	32
10. Ljubljana okolica	a	-	12	-	3	-	-	-	-
	b	-	10	-	1	-	-	-	-
	c	-	720	-	246	-	-	-	-
	d	-	742	-	250	-	-	-	-
11. Mozirje	a	-	8	-	2	-	-	-	3
	b	-	8	-	2	-	-	-	2
	c	-	405	-	245	-	-	-	27
	d	-	421	-	249	-	-	-	22
12. Novo mesto	a	-	10	-	-	-	9	-	6
	b	-	10	-	-	-	-	-	12
	c	-	406	-	420	-	-	-	450
	d	-	426	-	420	-	9	-	468
13. Trbovlje	a	-	3,3	-	-	-	-	-	1
	b	-	2,2	-	-	-	-	-	-
	c	-	253	-	159,5	-	-	-	-
	d	-	260,5	-	159,5	-	-	-	1

Sektor: a državni, b zadrinski, c privatni d skupaj

NAKRAJŠNI IN STRNIŠČNI POSEVKI
PO SEKTORJIH LASTNIŠTVA

	Sektor	Repa bela strniščna		Krnako korenje podsevek		Lupina /volčji bob/		Ostali strniščni posevki	
		Posejana površina ha							
		nakrad.	strniščna	nakrad.	strniščna	nakrad.	strniščna	nakrad.	strniščni
a	b	35	36	35	36	37	38	39	40
14. Trebnje	a	-	1,3	-	2,8	-	-	-	0,5
	b	-	9,7	-	8	-	-	-	-
	c	-	548,8	-	205,8	-	-	-	19,5
	d	-	360	-	214,6	-	-	-	20
III. MARIBORSKA OBLAST	a	-	157	-	18	-	19	-	24
	b	-	568	-	38	-	4	-	23
	c	-	7539	-	1832	-	6	-	517
	d	-	8264	-	1888	-	25	-	564
1. Dravograd	a	-	4	-	1	-	-	-	-
	b	-	3	-	6	-	-	-	-
	c	-	218	-	120	-	-	-	-
	d	-	225	-	127	-	-	-	-
2. Lendava	a	-	16	-	-	-	15	-	-
	b	-	24	-	-	-	-	-	-
	c	-	938	-	-	-	-	-	-
	d	-	980	-	-	-	15	-	-

Sektor: a državni, b združni, c privatni, d skupni

NAKNADNI IN STRNIŠČNI POSEVKI
PO SEKTORJIH LASTNIŠTVA

a	Sektor	Repa bela strniščna		Krnake korenje podsevek		Lupina /volčji bob/		Ostali strniščni posevki	
		Posejana površina ha							
		naknad.	strniščna	naknad.	strniščna	naknad.	strniščna	naknad.	strniščna
	b	41	42	43	44	45	46	47	48
3. Ljutomer	a	-	15	-	-	-	-	-	-
	b	-	327	-	18	-	-	-	-
	c	-	304	-	7	-	-	-	-
	d	-	646	-	25	-	-	-	-
4. Maribor mesto	a	-	5	-	-	-	-	-	2
	b	-	15	-	2	-	2	-	4
	c	-	19	-	6	-	-	-	44
	d	-	37	-	8	-	2	-	50
5. Maribor okol.	a	-	95	-	8	-	-	-	2
	b	-	115	-	5	-	2	-	-
	c	-	1030	-	340	-	5	-	13
	d	-	1200	-	355	-	5	-	15
6. Murska Sobota	a	-	18	-	-	-	-	-	-
	b	-	20	-	-	-	-	-	6
	c	-	1588	-	13	-	5	-	264
	d	-	1626	-	13	-	5	-	270

Sektor: a državni, b- združni, c privatni d skupaj

NAKNADNI IN STRNIŠONI POSEVKI
PO SEKTORJIH LASTNISTVA

	Sektor	Repa bela strniščna		Krnške korenje podsevek		Lupina /volčji bob/		Ostali strniščni posevki	
		Posejana površina ha							
		naknad.	strniščna	naknad.	strniščna	naknad.	strniščna	naknad.	strniščna
a	b	49	50	51	52	53	54	55	56
7. Poljčane	a	-	8	-	6	-	-	-	3
	b	-	9	-	4	-	-	-	2
	c	-	450	-	648	-	-	-	90
	d	-	453	-	658	-	-	-	95
8. Ptuj	a	-	29	-	2	-	-	-	17
	b	-	30	-	1	-	-	-	11
	c	-	2503	-	491	-	-	-	101
	d	-	2562	-	494	-	-	-	129
9. Radgona	a	-	7	-	1	-	-	-	-
	b	-	29	-	2	-	-	-	-
	c	-	489	-	207	-	-	-	5
	d	-	525	-	210	-	-	-	5
IV. GORIŠKA ORLAST	a	-	12,25	-	7,1	-	-	-	8
	b	-	46	-	12	-	-	-	5
	c	-	1358,75	-	550,9	-	-	-	250
	d	-	1417	-	570	-	-	-	263

Sektor: a državni, b združni, c privatni d skupaj

PO SEKTORJIH LASTNOSTVA

a	Sektor	Kerpa bela strniščna		Krnasko korenje podsevek		Lupina /voljski bob/		Ostali strniščni posevki	
		Posejana površina ha							
		naknad. strniščna	naknad. strniščna	naknad. strniščna	naknad. strniščna	naknad. strniščna	naknad. strniščna	naknad. strniščni	naknad. strniščni
	b	57	58	59	60	61	62	63	64
1. Gorica	a	-	4	-	1,1	-	-	-	7
	b	-	2	-	7	-	-	-	4
	c	-	214	-	96,9	-	-	-	151
	d	-	220	-	105	-	-	-	162
2. Idrija	a	-	0,25	-	-	-	-	-	-
	b	-	5	-	-	-	-	-	-
	c	-	113,75	-	42	-	-	-	1
	d	-	119	-	42	-	-	-	1
3. Ilir.Bistrica	a	-	1	-	1	-	-	-	-
	b	-	6	-	1	-	-	-	-
	c	-	197	-	30	-	-	-	-
	d	-	204	-	32	-	-	-	-
4. Postojna	a	-	3	-	1	-	-	-	1
	b	-	23	-	1	-	-	-	1
	c	-	270	-	165	-	-	-	90
	d	-	296	-	167	-	-	-	92

Sektor: a državni, b zadrni, c privatni, d skupaj

NAKNADNI IN STRNIŠNI POSEVKI
PO SEKTORJIH LASTNIŠTVA

	Sektor	Kopa bela strnišena		Krmako korenje podsevek		Lupina /volčji bob/		Ostali strnišeni posevki	
		Posejana površina ha							
		naknad.	strnišena	naknad.	strnišena	naknad.	strnišena	naknad.	strnišeni
a	b	65	66	67	68	69	70	71	72
5. Sežana	a	-	1	-	-	-	-	-	-
	b	-	7	-	-	-	-	-	-
	c	-	283	-	-	-	-	-	-
	d	-	291	-	-	-	-	-	-
6. Tolmin	a	-	3	-	4	-	-	-	-
	b	-	3	-	3	-	-	-	-
	c	-	281	-	217	-	-	-	8
	d	-	287	-	224	-	-	-	8

Sektorji: a državni, b zadržni, c privatni, d skupaj

PO SEKTORJIH LASTNIŠTVA

/Definitivni rezultati POS službe po stanju na dan 31.VIII.1949 /

LRS oblasti in OLO-ji	Sek- tor	Detelja kot podse- vek /spozladni/		Lucerna kot podse- vek/spozladni/	
		Posejana površina ha naknad. strniščna		naknad. strniščna	
SKUPNO LRS	a	-	205,3	-	78,3
	b	-	755,7	-	123,5
	c	-	11039,6	-	2826
	d	-	12000,6	-	3027,8
I. GLAVNO MESTO LJUBLJANA	a	-	2	-	-
	b	-	28	-	29
	c	-	6	-	12
	d	-	36	-	37
II. LJUBLJANSKA OBLAST	a	-	141,5	-	31,2
	b	-	209,7	-	26
	c	-	6912,4	-	1999,6
	d	-	7263,6	-	2056,8
1. Celje mesto	a	-	1	-	2
	b	-	25	-	-
	c	-	28,5	-	-
	d	-	32	-	2

Sektor: a državni, b združni, c privatni, d skupaj

NAKNADNI IN STRNIŠČNI POSEVKI
PO SEKTORJIH LASTNIŠTVA

	Sek- tor	Detelja kot pod- sevek /spolad./		Lucerna kot pod- sevek /spoladni/	
		Posejana površina ha			
		naknad.	strnišča	naknad.	strnišča
2. Celje okol.	a	-	6	-	2
	b	-	1	-	-
	c	-	640	-	137
	d	-	647	-	139
3. Ortomelj	a	-	1	-	2
	b	-	1	-	4
	c	-	459	-	179
	d	-	461	-	185
4. Grosuplje	a	-	2,3	-	5,6
	b	-	1,2	-	-
	c	-	413	-	158
	d	-	416,5	-	163,6
5. Jesenice	a	-	3	-	-
	b	-	1,3	-	-
	c	-	226,7	-	23
	d	-	231	-	23

Sektor: a državni, b združni, c privatni, d skupaj

NAKNADNI IN STRNIŠONI POSEVKI
PO SEKTORJIH LASTNIŠTVA

	Sek- tor	Detelja kot pod- sevek /spomlad./		Lucerna kot pod- sevek /spomladni/	
		Posejana površina ha			
		naknad.	strniščna	naknad.	strniščna
6. Kamnik	a	-	14	-	-
	b	-	13	-	-
	c	-	738	-	102
	d	-	765	-	102
7. Kočevje	a	-	62	-	7
	b	-	8	-	1
	c	-	208	-	48,4
	d	-	278	-	56,4
8. Kranj	a	-	24	-	-
	b	-	150	-	-
	c	-	830	-	108,7
	d	-	1004	-	108,7
9. Krško	a	-	2,7	-	1
	b	-	0,7	-	-
	c	-	360,8	-	254
	d	-	364,2	-	255

Sektor: a državni, b združni, c privatni, d skupaj

STATE OF NEW YORK
IN SENATE
January 10, 1901

REPORT OF THE
COMMISSIONERS OF THE LAND OFFICE
IN RESPONSE TO A RESOLUTION PASSED BY THE SENATE
MAY 15, 1899

ALBANY:
J. B. LIPPINCOTT & COMPANY, PRINTERS,
1899

Year	Area (Acres)	Value	Remarks
1890	1,000,000	\$1,000,000	
1891	1,000,000	\$1,000,000	
1892	1,000,000	\$1,000,000	
1893	1,000,000	\$1,000,000	
1894	1,000,000	\$1,000,000	
1895	1,000,000	\$1,000,000	
1896	1,000,000	\$1,000,000	
1897	1,000,000	\$1,000,000	
1898	1,000,000	\$1,000,000	
1899	1,000,000	\$1,000,000	
1900	1,000,000	\$1,000,000	
1901	1,000,000	\$1,000,000	

MAKNADNI IN STRNIŠČNI POSEVKI
PO SEKTORJIH LASTNIŠTVA

	Sektor	Detelja kot podsevek /spomlad./		Lucerna kot podsevek /spomlad./	
		Posejana površina ha			
		naknad.	strniščna	naknad.	strniščna
10. Ljubljana okolica	a	-	11	-	-
	b	-	7	-	12
	c	-	1210	-	465
	d	-	1228	-	477
11. Mozirje	a	-	6	-	1
	b	-	9	-	3
	c	-	485	-	2
	d	-	500	-	5
12. Novo mesto	a	-	4	-	3
	b	-	5	-	3
	c	-	666	-	418
	d	-	675	-	424
13. Trbovlje	a	-	-	-	-
	b	-	5	-	2
	c	-	460	-	49
	d	-	465	-	51

Sektor: a državni, b. združni, c. privatni, d. skupaj

NAKNAJNI IN STRNIŠNI POSEVKI
PO SEKTORJIH LASTNIŠTVA

	Sektor	Detelja kot podsevek /spomlad./		Lucerna kot podsevek /spomlad./	
		Posejana površina ha			
		naknad.	strnišna	naknad.	strnišna
14. Trebnje	a	-	4,5	-	7,6
	b	-	5	-	1
	c	-	187,4	-	56,5
	d	-	196,9	-	65,1
III. MARIBORSKA OBLAST	a	-	44	-	32
	b	-	499	-	54
	c	-	3457	-	457
	d	-	4000	-	543
1. Dravograd	a	-	8	-	8
	b	-	12	-	-
	c	-	321	-	20
	d	-	341	-	28
2. Lendava	a	-	5	-	-
	b	-	5	-	-
	c	-	140	-	20
	d	-	150	-	20

Sektor: a državni, b združni, c privatni, d skupaj

STATE OF NEW YORK

OFFICE OF THE COMPTROLLER

Year	Amount	Balance	Total
1897	1,200,000	1,200,000	2,400,000
1898	1,200,000	1,200,000	3,600,000
1899	1,200,000	1,200,000	4,800,000
1900	1,200,000	1,200,000	6,000,000
1901	1,200,000	1,200,000	7,200,000
1902	1,200,000	1,200,000	8,400,000
1903	1,200,000	1,200,000	9,600,000
1904	1,200,000	1,200,000	10,800,000
1905	1,200,000	1,200,000	12,000,000
1906	1,200,000	1,200,000	13,200,000
1907	1,200,000	1,200,000	14,400,000
1908	1,200,000	1,200,000	15,600,000
1909	1,200,000	1,200,000	16,800,000
1910	1,200,000	1,200,000	18,000,000

NAKNADNI IN STRNIŠČNI POSEVKI
PO SEKTORJIH LASTNIŠTVA

	Sektor	Detelja kot podsevek /spomlad./		Lucerna kot podsevek /spomlad./	
		Posejana površina ha			
		naknad.	strniščna	naknad.	strniščna
3. Ljutomer	a	-	4	-	-
	b	-	423	-	22
	c	-	175	-	11
	d	-	602	-	33
4. Maribor n.	a	-	-	-	-
	b	-	5	-	-
	c	-	10	-	2
	d	-	15	-	2
5. Maribor okol.	a	-	7	-	15
	b	-	10	-	12
	c	-	144	-	83
	d	-	161	-	110
6. Murska Sobota	a	-	7	-	-
	b	-	9	-	-
	c	-	1548	-	43
	d	-	1564	-	43

Sektor: a državni, b združni, c privatni, d skupaj

MEMORANDUM FOR THE RECORD

DATE: 10/10/54

TO: SAC, NEW YORK

FROM: SAC, NEW YORK

SUBJECT: [Illegible]

[Illegible]

[Illegible]

[Illegible]

[Illegible]

[Illegible]

[Illegible]

[Illegible]

[Illegible]

[Illegible]

NAKADNI IN STRNŠONI POSEVKI
 PO SEKTORJIH LASTNOSTVA

	Sektor	Detelja kot podsevek /spomlad./		Lucerna kot podsevek /spomlad./	
		Posejana površina ha			
		naknad.	strnišna	naknad.	strnišna
7. Poljane	a	-	8	-	6
	b	-	12	-	10
	c	-	480	-	199
	d	-	500	-	215
8. Ptuj	a	-	2	-	-
	b	-	5	-	1
	c	-	270	-	39
	d	-	277	-	40
9. Radgona	a	-	3	-	3
	b	-	18	-	9
	c	-	369	-	40
	d	-	390	-	52
IV. GORIŠKA OBLAST	a	-	17,8	-	15,1
	b	-	19	-	18,5
	c	-	664,2	-	357,4
	d	-	701	-	391

Sektor: a državni, b združni, c privatni, d skupaj

NAKNAJNI IN STRNIŠČNI POSEVKI
PO SEKTORJIH LASTNIŠTVA

	Sektor	Detelja kot podsevek /spomlad./		Lucerna kot podsevek /spomlad./	
		Posejana površina ha			
		naknad.	strniščna	naknad.	strniščna
1. Gorica	a	-	0,8	-	0,1
	b	-	5	-	9,5
	c	-	104,2	-	156,4
	d	-	110	-	166
2. Idrija	a	-	-	-	-
	b	-	-	-	-
	c	-	320	-	2
	d	-	320	-	2
3. Ilir.Bistrica	a	-	4	-	2
	b	-	3	-	2
	c	-	74	-	11
	d	-	81	-	15
4. Pontojna	a	-	12	-	13
	b	-	5	-	1
	c	-	105	-	65
	d	-	122	-	79
Sektor: a državni, b združni, c privatni, d skupaj					

