



PREDLOG SMERNIC ZA PRIPRAVO DOLGOROČNEGA PLANA OBČINE KAMNIK ZA OBDOBJE OD LETA 1986 DO LETA 1995 OZIROMA ZA DOLOČENA PODROČJA TUDI DO LETA 2000

(KAMNIK 2000, GRADIVA 2.2.1.d,
2.2.2.d. in 2.2.3.d)

PREDLOG SMERNIC ZA PRIPRAVO DRUŽBENEGA PLANA OBČINE KAMNIK ZA OBDOBJE OD LETA 1986 DO 1990

(KAMNIK 2000, GRADIVA 2.2.1.s,
2.2.2.s in 2.2.3.s)

Z IZVLEČKI ANALIZE RAZVOJNIH MOŽNOSTI

(KAMNIK 2000, GRADIVA 2.1.5.d in
2.1.5.s)

Gradivo je urejeno po vsebinskih poglavjih. Vsako poglavje je podeljeno na analizo razvojnih možnosti (oznaka a), dolgoročne smernice (oznaka d) in srednjeročne smernice (oznaka s).

0. UVODNA OBRAZLOŽITEV

0.1. Pomen smernic za pripravo planov 0.1.d

Smernice za dolgoročni plan občine določajo izhodišča, skupne cilje, strategije ter možnosti in razmerja dolgoročnega družbenega razvoja za obdobje od leta 1986–1995 za določena področja do leta 2000. Ob upoštevanju raziskav, analiz razmer in možnosti za razvoj občine Kamnik ter temeljnih usmeritev dolgoročnega programa gospodarske stabilizacije (zveznega, republiškega in občinskega) so dolgoročne smernice, tako za občino kot za ostale nosilce planiranja, usmeritev in osnova pri oblikovanju in sprejemanju dolgoročnih planskih aktov, s katerimi bodo delavci, delovni ljudje in občani zagotovili gospodarski in družbeni razvoj in nadzor nad celoto družbene reprodukcije ter nad pogoji, sredstvi in rezultati svojega dela.

Dolgoročni plani predstavljajo splošno strateško orientacijo razvoja družbe in njenih proizvodnih sil, ne pa precizno določen akcijski program. Razglašati to orientacijo za obvezno v vseh sestavinah bi pomenilo vnaprej sprejeti vse subjektivne omejenosti znanja in sposobnosti ljudi glede predvidevanja bodočega družbenega razvoja. Dolgoročno planiranje rešuje predvsem kvalitativna vprašanja družbenega razvoja dolgoročnih družbeno političnih izhodišč in materialnih predpostavk. Seveda pa je dolgoročno planiranje dovolj akcijsko obvezujoče v tistih sestavinah, kjer se reprodukcijski cikel zaključuje v daljšem obdobju od petih let, na področju razširjene reprodukcije in na področju prostorskega urejanja.

Smernice so dopolnjene z izvlečki posameznih delov analize razvojnih možnosti, katere namen je spodbuditi nosilce dolgoročnega razvoja k razmišljanju in iskanju, sprožanju razvojnih idej in izbiri možnih alternativ razvoja do konca tisočletja ter potemtakem nudi elemente za srednjeročne družbene plane kot I. faze uresničevanja dolgoročnega plana. K temu bodo prispevala tudi razna strokovna, raziskovalna, družbe-

nopolitična in druga gradiva, ki so že izdelana ali bodo pripravljena v naslednji fazi priprave dolgoročnega plana v okviru delovnega osnutka plana, ki bo v obravnavi aprila 1985. V času izdelave lastnih analiz dolgoročnih razvojnih možnosti bodo nosilci prejeli še izvleček za planiranje potrebne splošne in detaljne informacijske osnove ter kompletno gradivo analize razvojnih možnosti.

0.1.s

S smernicami za pripravo plana SO Kamnik za obdobje 1986–1990 se, ob upoštevanju smernic za dolgoročni plan občine, smernic za srednjeročni plan SRS za obdobje 1986–1990, parcialnih študij, analiz razvojnih možnosti posameznih področij za obdobje 1986–1990 in dolgoročnega programa gospodarske stabilizacije, opredeljujejo izhodišča, skupni cilji in usmeritve razvojne politike za srednjeročno obdobje od 1986–1990 in vprašanja, ki jih je zaradi skupnega pomena za skladen razvoj občine potrebno urediti z dogovorom o temeljih družbenega plana občine za obdobje 1986–1990. leta.

Smernice so splošna osnova in usmeritev družbeno-ekonomskega razvoja za naslednje srednjeročno obdobje. V tem delu kjer opredeljujejo temeljna izhodišča in cilje družbenega razvoja, pa so tudi obvezno napotilo za vse nosilce planiranja pri oblikovanju in sprejemanju planskih aktov. Seveda gre za opredelitve na osnovni konceptualni ravni, ki naj bo osnova za pripravo planov, nikakor pa v tej fazi še ne oblikujemo dokumenta razdelanega do nivoja »malega plana«.

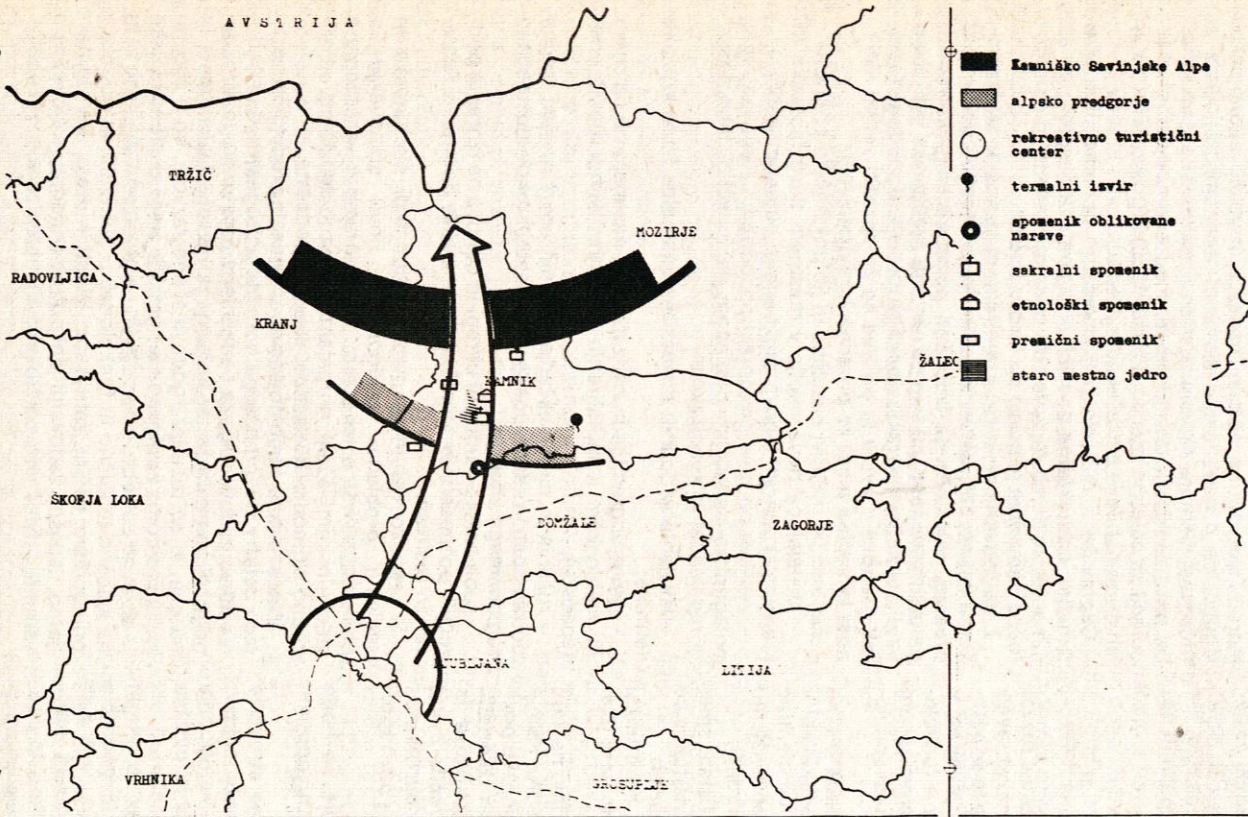
0.2. Postopek priprave in sprejemanja smernic

Priprava, obravnava in sprejemanje smernic za pripravo planov je osnovana na določilih Odloka o pripravi in sprejetju dolgoročnega plana občine Kamnik za obdobje od leta 1986 do leta 1995 oziroma za določena področja tudi do leta 2000 in Odloka o pripravi in sprejetju družbenega plana občine Kamnik za obdobje 1986–1990.

Pripravljanje, obravnavanje in sprejemanje dolgoročnih in srednjeročnih smernic planskih dokumentov poteka vzporedno, kar je smiselno zaradi racionalizacije, pa tudi zakonodaja narekuje tako povezanost, ko srednjeročnemu planu predpostavlja dolgoročni, ki je podlaga in splošna orientacija za usklajeno reševanje nalog v srednjeročnih dokumentih. V obeh odlokih so podani tudi roki za predložitev posameznih planskih dokumentov Skupščini občine Kamnik, v delovnem programu, ki ga je sprejel Izvršni svet SO Kamnik, pa so podrobneje opredeljeni roki vseh ključnih korakov priprave, obravnave in sprejemanja.

V skladu z zadolžitvijo v odlokih in delovnem programu je Biro Kamnik – Zavod za urejanje prostora pripravil predlog obojih smernic, ki so ju obravnavali Projektni svet oziroma Komite za družbeno ekonomski razvoj in Komite za urejanje prostora in varstvo okolja ter Izvršni svet skupščine občine. Na tej podlagi daje Izvršni svet predloge smernic za pripravo planov v javno razpravo, ki bo do 15. januarja 1985 potekala v okviru SZDL, in v obravnavo delegatom zborov skupščine. O tem dokumentu se bodo, torej, izrekli vse družbenopolitične organizacije ter delovni ljudje in občani združeni v samoupravnih organizacijah in skupnostih in občini sami. Z objavo v Kamniškem občanu je omogočena neposredna informacija vsakemu izmed njih. Rezultate javne razprave in delegatske obravnave bodo vsak v svoji funkciji zaokrožili Biro Kamnik – Zavod za urejanje prostora, Projektni svet oziroma Komite za družbeno-ekonomski razvoj in Komite za urejanje prostora in varstvo okolja ter Izvršni svet skupščine občine. Konec januarja 1985. leta bo oboje smernice kot planski akt sprejela Skupščina občine Kamnik.

Namen pričujočega gradiva ni formalna izpolnitev obveznosti, temveč začetna pobuda za vsestransko odprto razpravo, kajti neodtujljiva pravica in dolžnost vseh delovnih ljudi in občanov Kamnika je sodelovati v kreiranju nadaljnjega razvoja svojega delovnega in bivalnega okolja v smernicah in vseh nadaljnjih fazah izdelave planskih dokumentov.



**OBČINA KAMNIK
V REGIJI**

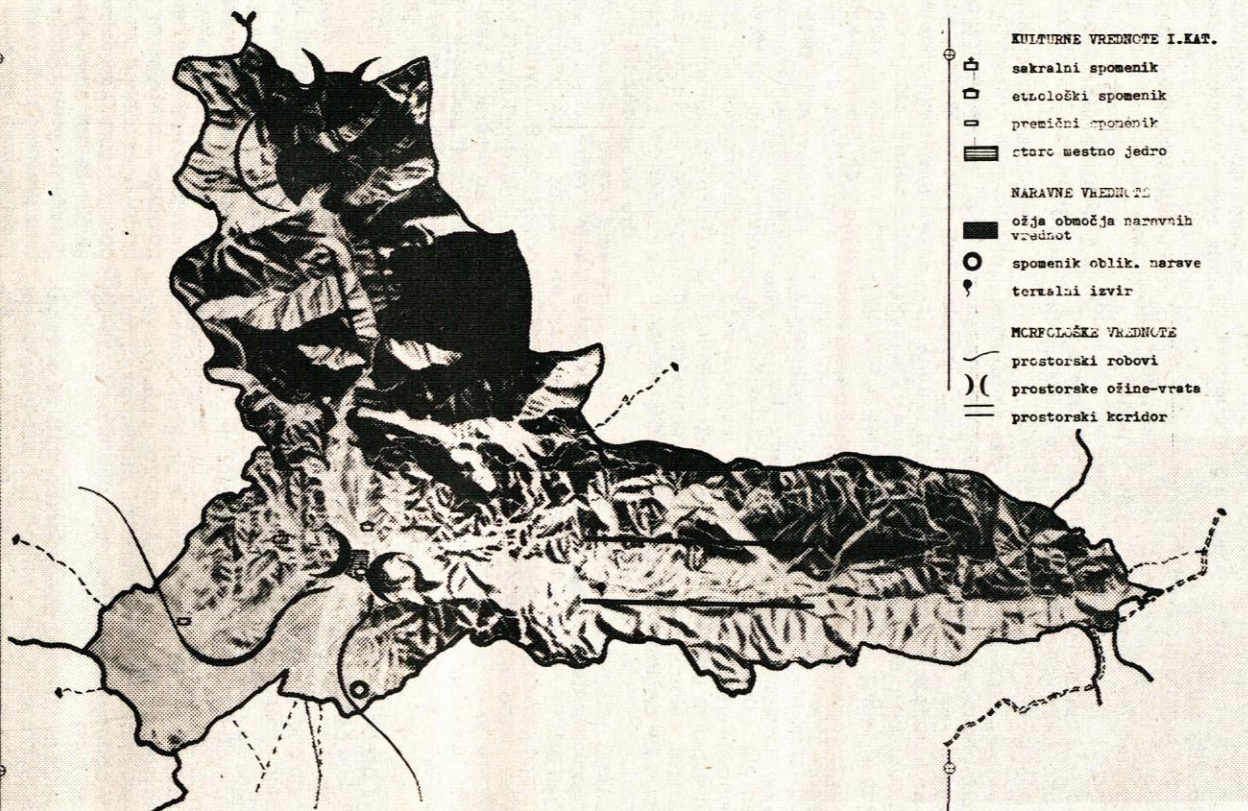
Merilo 1: 500 000



KAMNIK 2000


ANALIZA RAZVOJNIH MOŽNOSTI

ŠIRŠE PRIMERJALNE PREDNOSTI
KAMNIŠKEGA TURISTIČNEGA
PROSTORA



OBČINA KAMNIK

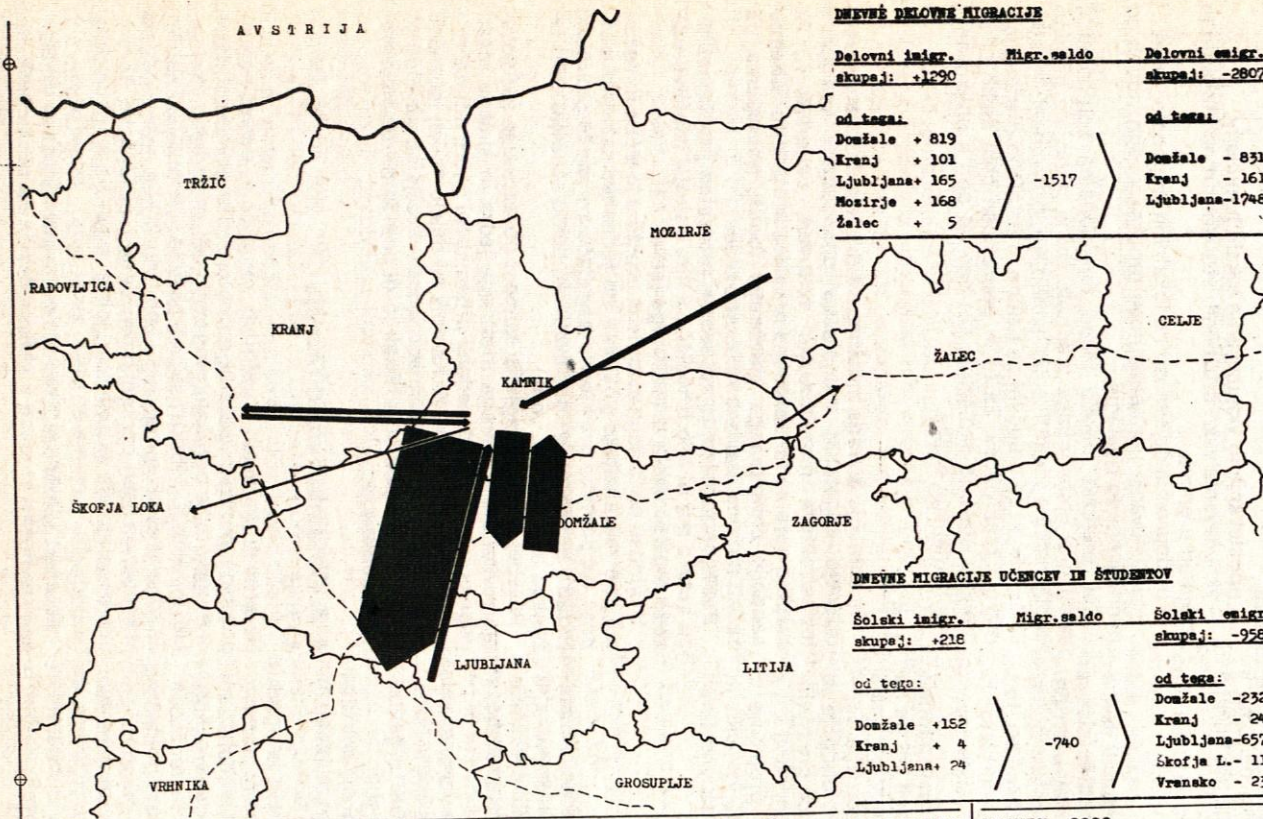
Merilo 1: 200 000



KAMNIK 2000

ANALIZA RAZVOJNIH MOŽNOSTI

KULTURNE, NARAVNE IN MORFO
LOŠKE VREDNOTE KAMNIŠKEGA
PROSTORA

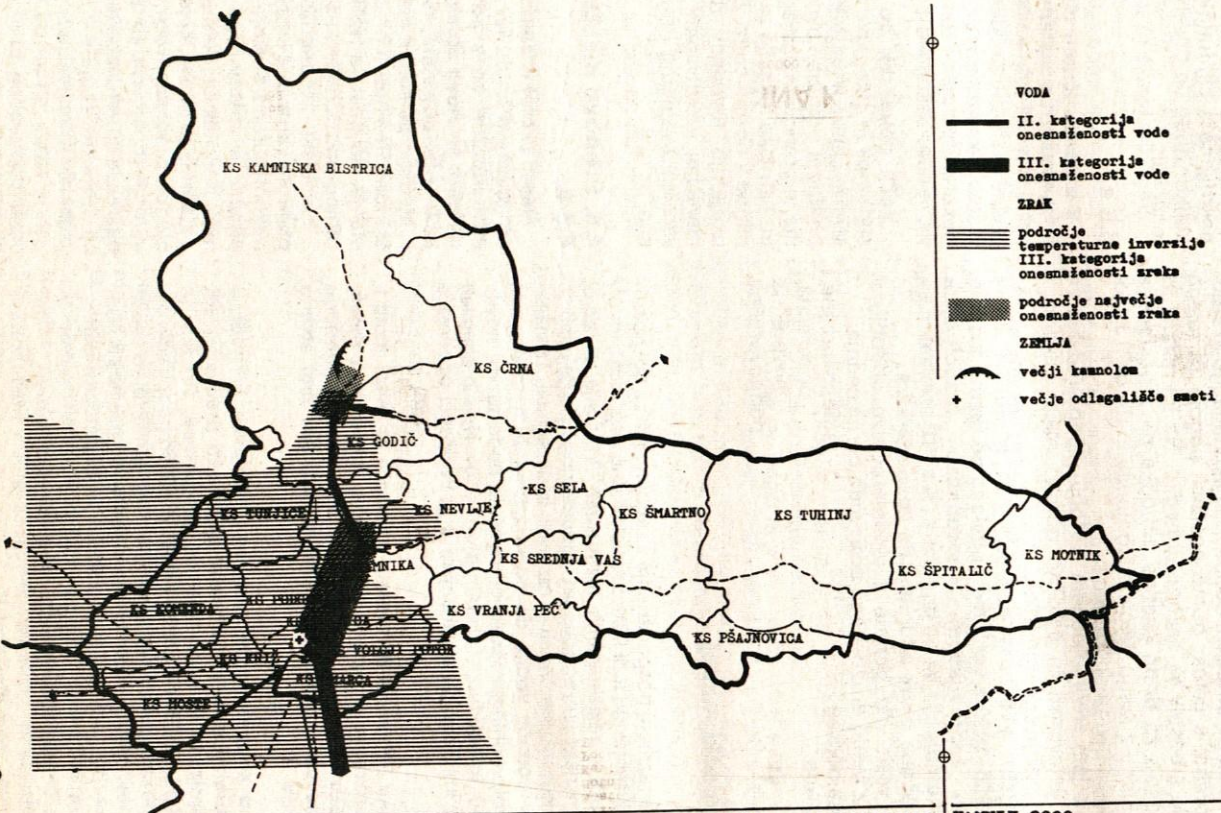


Vir: Popis prebivalstva, gospodinjstev in stanovanj 1981.

**OBČINA KAMNIK
V REGIJI**

Merilo 1:500000

**KAMNIK 2000
ANALIZA RAZVOJNIH MOŽNOSTI
MEDOČINSKE DNEVNE DELOVNE
MIGRACIJE**



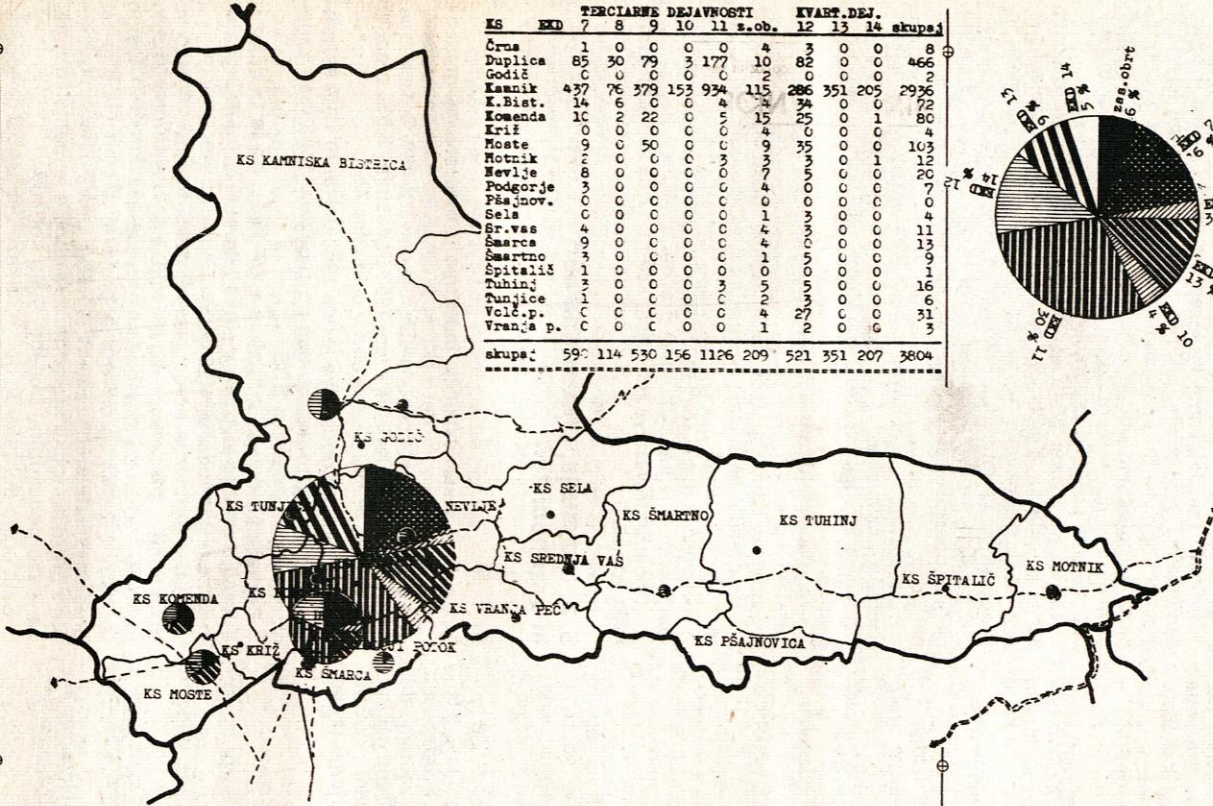
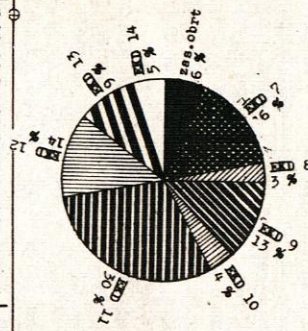
- VODA
- II. kategorija onesnženosti vode
- ▬ III. kategorija onesnženosti vode
- ZRAK
- ▨ področje temperaturne inverzije
- ▧ III. kategorija onesnženosti zraka
- ▩ področje največje onesnženosti zraka
- ZEMLJA
- ⊙ večji kanalon
- + večje odlagališče smeti

OBČINA KAMNIK

Merilo 1: 200000

**KAMNIK 2000
ANALIZA RAZVOJNIH MOŽNOSTI
EKOLOŠKA OBREMENJENOST
KAMNIŠKEGA PROSTORA**


KS	TERCIARNE DEJAVNOSTI											KVART.DEJ.			skupaj
	7	8	9	10	11	s.ob.	12	13	14						
Črna	1	0	0	0	0	4	3	0	0	0	0	0	0	0	8
Duplica	85	30	79	3	177	10	82	0	0	0	0	0	0	0	466
Godiš	0	0	0	0	0	2	2	0	0	0	0	0	0	0	2
Kamnik	437	76	379	153	934	115	286	351	205	2936					
K.Bist.	14	6	6	0	0	4	3	24	0	0	0	0	0	0	72
Komenda	10	0	0	22	0	0	15	25	0	1	0	0	0	0	80
Križ	0	0	0	0	0	0	4	0	0	0	0	0	0	0	4
Mošte	9	0	0	50	0	0	0	9	35	0	0	0	0	0	103
Motnik	0	0	0	0	0	3	3	3	3	0	0	0	0	0	12
Nevlje	8	0	0	0	0	0	0	0	0	0	0	0	0	0	20
Podgorje	3	0	0	0	0	0	4	0	0	0	0	0	0	0	7
Pšajnov.	0	0	0	0	0	0	0	0	0	0	0	0	0	0	0
Sela	0	0	0	0	0	0	1	0	0	0	0	0	0	0	4
Sr.vas	4	0	0	0	0	0	4	0	0	0	0	0	0	0	11
Šmarca	0	0	0	0	0	0	0	0	0	0	0	0	0	0	0
Šmartno	0	0	0	0	0	0	1	0	0	0	0	0	0	0	1
Špitalič	1	0	0	0	0	0	0	0	0	0	0	0	0	0	1
Tuhinj	0	0	0	0	0	3	5	5	0	0	0	0	0	0	16
Tunjice	1	0	0	0	0	2	2	3	0	0	0	0	0	0	6
Volč.p.	0	0	0	0	0	0	4	27	0	0	0	0	0	0	31
Vranja p.	0	0	0	0	0	1	2	0	0	0	0	0	0	0	3
skupaj:	590	114	530	156	1126	209	521	351	207	3804					



Vir: - Mesečno poročilo o delavcih in osebnih dohodkih - sept.1984 - Zavod SRS za stat.
 - seznam samostojnih obrtnikov in gostincev po KS-stanje 13.12.1984 - SOB Kamnik

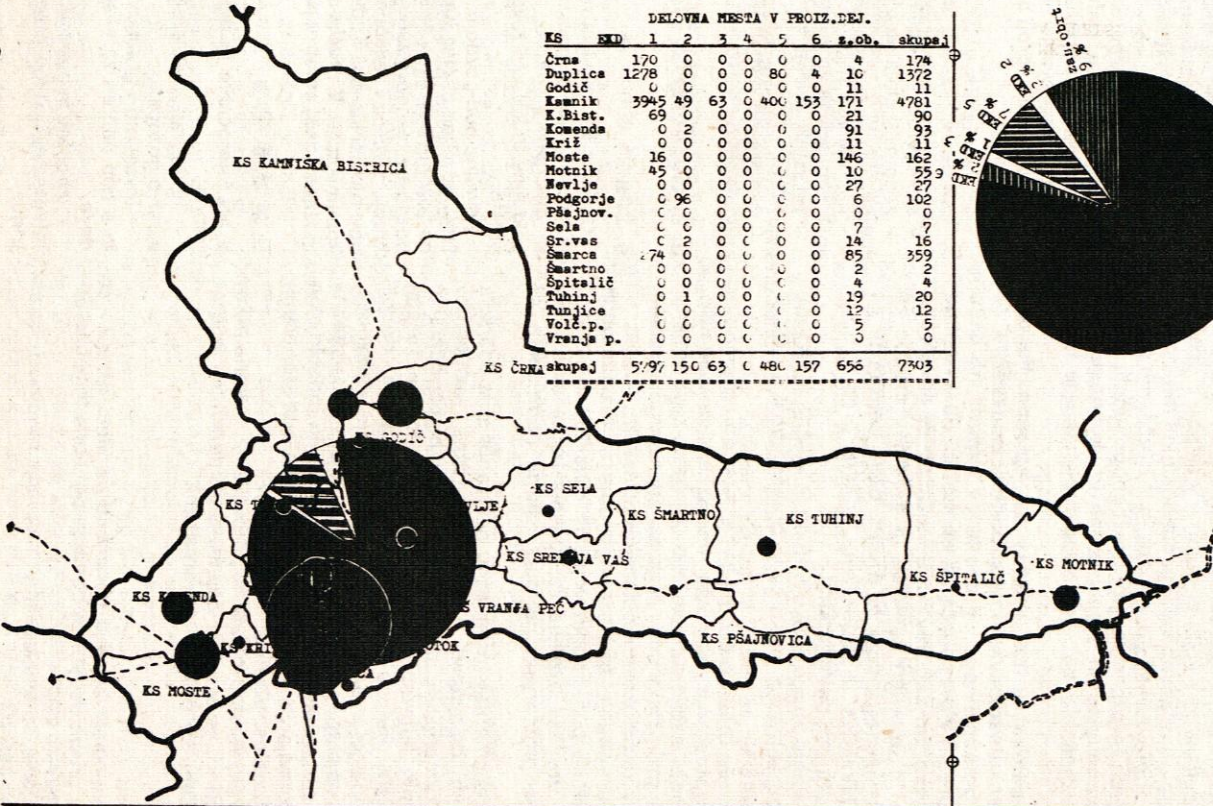
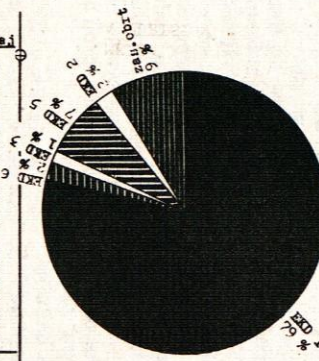
OBČINA KAMNIK

Merilo 1: 200000



KAMNIK 2000
 ANALIZA RAZVOJNIH MOŽNOSTI
 RAZVITOST CENTRALNIH DEJAVNOSTI V OBČINI


KS	EMD	DELOVNA MESTA V PROIZ.DEJ.						skupaj
		1	2	3	4	5	6	
Črna	170	0	0	0	0	0	4	174
Duplica	1278	0	0	0	80	4	10	1372
Godiš	0	0	0	0	0	0	11	11
Kamnik	3945	49	63	0	400	153	171	4781
K.Bist.	69	0	0	0	0	0	21	90
Komenda	0	2	0	0	0	0	0	93
Križ	0	0	0	0	0	0	11	11
Mošte	16	0	0	0	0	0	146	162
Motnik	45	0	0	0	0	0	10	55
Nevlje	0	0	0	0	0	0	27	27
Podgorje	0	96	0	0	0	0	6	102
Pšajnov.	0	0	0	0	0	0	0	0
Sela	0	0	0	0	0	0	7	7
Sr.vas	0	2	0	0	0	0	14	16
Šmarca	74	0	0	0	0	0	85	359
Šmartno	0	0	0	0	0	0	2	2
Špitalič	0	0	0	0	0	0	4	4
Tuhinj	0	1	0	0	0	0	19	20
Tunjice	0	0	0	0	0	0	12	12
Volč.p.	0	0	0	0	0	0	0	0
Vranja p.	0	0	0	0	0	0	0	0
skupaj:	5797	150	63	0	480	157	656	7303



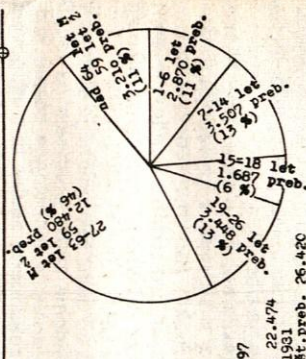
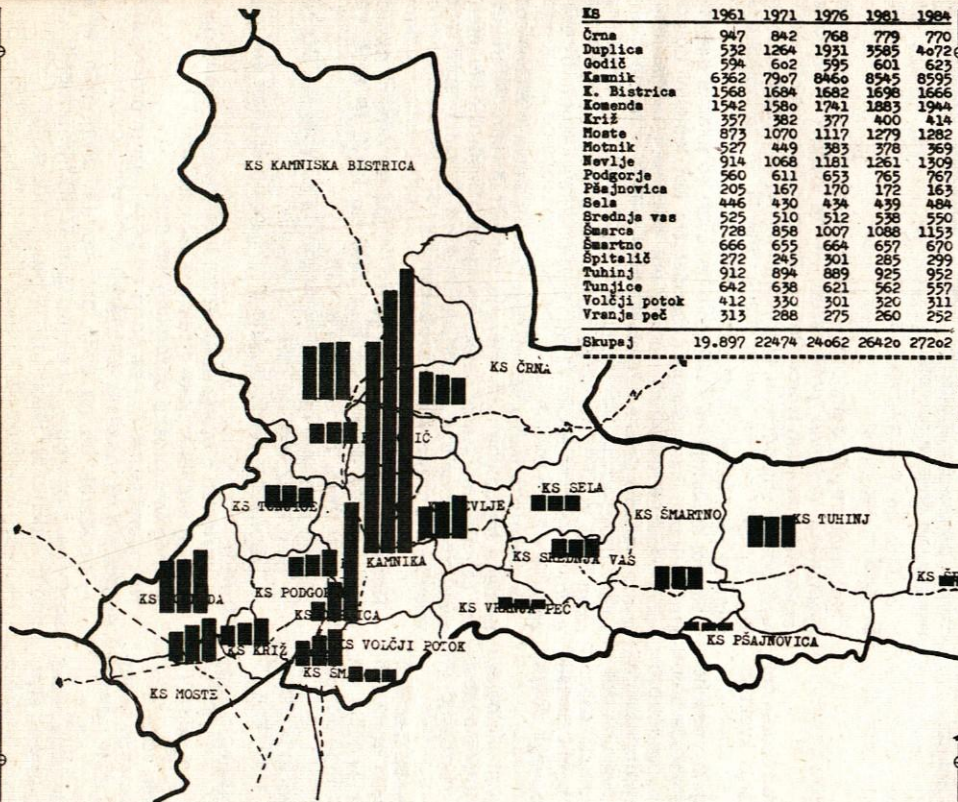
Vir: - Mesečno poročilo o delavcih in osebnih dohodkih - sept.1984 - Zavod SRS za stat.
 - seznam samostojnih obrtnikov in gostincev po KS-stanje 13.12.1984 - SOB Kamnik

OBČINA KAMNIK

Merilo 1: 200000



KAMNIK 2000
 ANALIZA RAZVOJNIH MOŽNOSTI
 RAZPOREJENOST DELOVNIH MEST SEKUNDARNEGA SEKTORJA V OBČINI

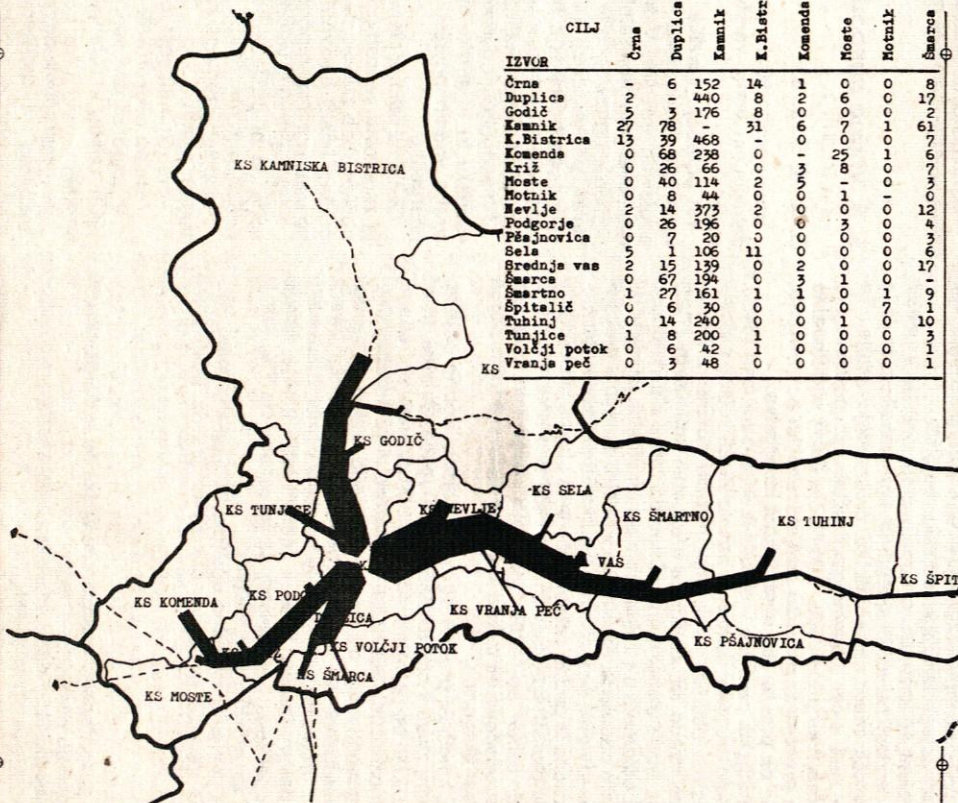


Vir: - Popis prebivalstva, gospodinjstev in stanovanj 1961, 1971, 1981
 - Register prebivalstva za leto 1976 in 1984.
 Vir: SC Kamnik MU 20-preb.po KS, 25.6.1984.

OBČINA KAMNIK

Merilo 1 : 200000

KAMNIK 2000
 ANALIZA RAZVOJNIH MOŽNOSTI
 PRIBRAST IN STAROSTNA STRUKTURA
 TURA PREBIVALSTVA V OBČINI



Vir: Popis prebivalstva, gospodinjstev in stanovanj 1981.

OBČINA KAMNIK

Merilo 1 : 200000

KAMNIK 2000
 ANALIZA RAZVOJNIH MOŽNOSTI
 DNEVNE DELOVNE MIGRACIJE V
 OBČINI

- izpostavitvi prostorskih kvalitet in njihovi nadaljnji intenzifikaciji;
- usmerjanju koncentrirane poselitve v glavno razvojno os Kamnik sever-jug in razbremenitvi v Komendi-Moste in tudi Tuhinjski dolini;
- usmerjeni poselitvi z enako usmerjeno infrastrukturno izgradnjo;
- mikrolokacijski razmestitvi predvsem usmerjene združne gradnje na primestne obroke, da bi dosegli notranjo integriteto mest z njihovo ekološko in kmetijsko bazo;
- usmerjanju blokovne stanovanjske gradnje na lokacije o najožjem mestu, tudi z izrabo možnosti večnamenskih objektov ob Ljubljanski cesti;
- usmeritvi sil v prenavo mesta;
- reagrarnizaciji Podeželja,
- v okviru planskih dokumentov občine na izdelavi urbanističnih zasnov Kamnik (podrobneje za območje prenope), Stranj-Strahovice, Komende Most, na izdelavi krajske zasnove Velike planine in na opredelitvi območja, ki se bodo urejala s prostorskimi izvedbenimi akti.

6.2. Izhodišča srednjeročnega planskega dogovarjanja

Da bo priprava temeljev družbenega plana občine za obdobje 1986-1990 v skladu s cilji in usmeritvami moramo pričeti oblikovati elemente dogovora o temeljih družbenega plana in sicer:

- združevanje akumulacije za razvojno-tehnološko in izvozno prodorne proizvodnje,
- združevanje visoko strokovnih kadrov na ključnih razvojnih usmeritvah in projektih,
- združevanje razvojno-raziskovalnih potencialov RR enot, kadrov, sredstev, opreme in programov na ključnih razvojnih področjih, usmeritvah in projektih,
- povezovanje razvojno prodornih proizvodenj v širših - slovenskih, jugoslovanskih in mednarodnih okvirih;
- selektivno bomo stimulirali razvoj malih proizvodenj z investicijsko, kreditno, davčno in komunalno-zemljiško politiko;
- na področju ekonomskih odnosov s tujino bomo vztrajali na dograjevanju reprodukcijskih povezav na ustreznih sestavi izvoza. Na uvozni strani pa se bomo dogovorili za ukrepe, ki bodo omogočili doseganje tekočega obsega uvoza, ki zadošča za proizvodnjo in pokrivanje drugih prioritarnih potreb ter so v skladu z možnostmi, ki jih dajejo rezultati izvoza;
- v kmetijstvu bomo strmeli po realizaciji takšnega programa tržne proizvodnje, ki izkorišča dane in izboljšane

možnosti ter omogoča doseganje kar največje možne stopnje samooskrbe s povezovanjem z drugimi območji, samoupravnim združevanjem in usmerjanjem sredstev v posamezna področja pridelave hrane, kar mora biti osnovna naloga samoupravnega sklada za intervencije v kmetijstvu in porabi hrane;

- v energetiki se moramo na strokovnih osnovah dogovoriti in pričeti realizirati program toplifikacije in plinifikacije;

- v drobnem gospodarstvu bomo dosegli, da bodo podpisniki dogovora prevzemali obveze za sprejemanje selektivnejših ukrepov in vzpodbud ter odpravljali ovire iz svoje pristojnosti in na ta način omogočali hitrejši razvoj drobnega gospodarstva. Organizacije združenega dela morajo pozornost posvetiti možnostim za odpiranje novih enot drobnega gospodarstva oz. povezovanje in odstop manjših serij drugim enotam drobnega gospodarstva;

- na področju prometa in zvez bomo usmerjeni v objekte kontinuitete ter ohranjanja in izboljševanja tehničnih kondicij že izgrajene infrastrukture, ključ razrešitve prometne problematike pa je na vozlišču cest in železnice na Korenovi poti in povezovalna ulica;

- v gostinsko-turističnem gospodarstvu bomo ukrepe usmerili predvsem v rešitve, ki izhajajo iz primerjalnih prednosti kamniškega prostora. Temu cilju v podporo bo tudi skrb za obogatitev turistične ponudbe, ki bo zasnovana na doseganju interesa vseh dejavnikov, ki posredno ali direktno sodelujejo;

- za komunalno izgradnjo in izgradnjo objektov družbenih dejavnosti bomo združevali sredstva v okviru rednih oblik, v gospodarstvu, pa tudi s samoprispevkom;

- v okviru sklada za urejanje stavbnih zemljišč bomo izvajali kompleksno urejanje stavbnih zemljišč vključno s pravočasno pripravo potrebne dokumentacije.

6.3 Izhodišča medobčinskega, regionalnega in republiškega dogovarjanja

V skladu z že sprejetimi usmeritvami bomo poglobljali že vzpostavljeno sodelovanje z drugimi občinami in področji, razširjali in bogatili oblike sodelovanja, širili ta sodelovanja tudi na nova področja, vsepovsod kjer bodo vzpostavljeni pogoji za celovito sodelovanje na osnovi obojestranskih koristi.

Dogovor o temeljih družbenega plana občine Kamnik bo tudi osnova za dogovarjanje o uvrstitvi nalog med naloge

dogovora o temeljih družbenega plana SR Slovenije za obdobje 1986-1990.

Vsi, za dolgoročni razvoj kamniške regije relevantni dejavniki opozarjajo, da ta prostor potrebuje tesno povezanost med občinskimi nosilci planiranja, ki slonijo na rezultatih znanstveno-raziskovalnega dela. Zato se morajo v vseh regijskih prostorih za to dejavnost zainteresirani dejavniki zavzemati za hitrejši razvoj planskih in drugih strokovnih služb, ki bi pripravljale podloge za usklajevanje posameznih področij v občini.

Področja, na katerih bi se morali soočiti interesi posameznih občin regije so:

- prostorski razvoj (policentrični sistem razvoja),
- problematika demografskega razvoja oz. gibanj zaposlovanja in kadrov,
- urejanje vode in oskrba v tem okviru,
- varstvo okolja v najširšem pomenu,
- povezovanje gospodarstva in v tem okviru,
 - a) agroživilstvo v smislu skupnega reševanja problema samooskrbe regije,
 - b) turizem v smislu oblikovanja kompleksne ponudbe,
- zbiranje in predelava sekundarnih surovin,
- na področju infrastrukture,
- usklajeno načrtovanje razvoja družbenih dejavnosti.

Poglobljanje regijskega sodelovanja ne vidimo samo na nivoju občin, pač pa tudi v konkretnih povezavah gospodarskih subjektov iz naše občine s subjekti iz drugih občin regije in širše. Pri tem sodelovanju bodo morale pomembno vlogo odigrati že obstoječe asociacije gospodarstva v regiji, MGZ in ustrezne politične strukture na regijskem nivoju.

6.4. Strategija razvoja krajevnih skupnosti

Krajevne skupnosti bomo pojmovali kot osnovne celice uravnovešenega razvoja, kar izhaja iz njihove teritorialne pogojene mnogoplastne funkcije. V njih bomo zasledovali uravnovešenost najprej tistih osnovnih funkcij, brez katerih ne morejo organsko obstojati: uravnovešenost prebivalne, oskrbne in komunalne funkcije pa tudi delovne funkcije.

Pri razmestitvi dejavnosti, ki presegajo za krajevne skupnosti pomembno raven, morajo pa biti razmeščene v prostoru občine, bomo pazili, da se ne skoncentrirajo preveč v posamezne krajevne skupnosti v izogib motenju prebivalcev in ekološkimi zadregam. Sledili bomo že izoblikovanemu kvalitetnemu značaju in fizionomiji posamezne KS in tako ob funkcionalnem zagotavljanju tudi kulturne vidik razvoja teh polivalentnih organizmov.

BELEŽKE

BELEŽKE