

PREMOŽENJSKA STRUKTURA PREBIVALSTVA V IZOLI IN OKOLICI LETA 1953 IN 1954

Tatjana PLOJ

prof. zgod. in soc., Srednja gostinska in turistična šola, SI-6310 Izola
prof. di storia e sociologia, Scuola media alberghiera e turistica, SI-6310 Isola

IZVLEČEK

Izselitev optantov med 8. oktobrom 1953 in 1. majem 1954 iz Izole in okolice je predstavljena v obliki tekstovnih opisov tabelarničnih in grafoloških prikazov. V navedenih šestih mesecih je ozemlje zapustilo 578 optantov. Statistični rezultati prikazujejo katere in koliko nepremičnin so ali niso optanti zapustili in katere so bile najbolj pogoste nepremičnine. Posebej so obdelani podatki za tiste optante, ki so zapustili zemljišče. Zanimivi rezultati so tudi s kom so najbolj pogosto odhajali. Vsi podatki so prikazani za žensko in moško populacijo ter za celotno prebivalstvo skupaj.

Ključne besede: optanti, Izola, Italija

Parole chiave: optanti, Isola, Italia

UVOD

Z zmago nad fašizmom in nacizmom maja 1945 je Slovenija postala ena izmed federativnih jugoslovanskih republik. Gotovo je bil to glavni cilj vseh tistih Slovencev, ki so na različne načine sodelovali v boju za osvoboditev Slovenije izpod okupatorjev. Volitve, ki so potekale julija in avgusta 1945 na tistih slovenskih območjih, kjer še niso bili izvoljeni krajevni in okrajni narodnoosvobodilni odbori, so prikazale opredelitev prebivalstva za OF. Jeseni 1945 je slovensko ljudstvo skupaj z drugimi jugoslovanskimi narodi zavrglo možnost obnovitve monarhije in vrnitve kralja Petra in londonske vlade v domovino. Začelo se je obdobje republike in jugoslovanskega socializma.

Prvo povojno obdobje, imenovano tudi administrativni socializem, je imelo svoje posebnosti. Na gospodarskem in političnem področju je bila izrazita centralizacija. O vseh zadevah se je odločalo v državno-partijskem vrhu.

Zunanjo politiko so v tem času zaznamovali problemi razmejitve Slovenije z njenimi sosedami. V zaostrenem ozračju diplomatskih odnosov med nekda-

njimi zahodnimi in vzhodnimi zaveznicami sta bili za Slovenijo ključni vprašanji: vprašanje zahodne meje in vprašanje severne meje. Zaradi posebnih in različnih interesov držav zmagovalk je razmejitev med sosednjimi državami Avstrijo, Italijo in Jugoslavijo dobila mednarodni značaj. Možna rešitev je bila samo ena, pot do nje pa izredno dolgotrajna. Spor, nastal ob vprašanju zahodne meje, se je rešil s pristankom Italije in Jugoslavije na medsebojna pogajanja. Nekaj več o tem kasneje.

Drugi zunanjepolitični dogodek, ki je bil pomemben za nadaljni razvoj Jugoslavije in Slovenije, je bil spor med Jugoslavijo in Sovjetsko zvezo ter ostalimi vzhodnoevropskimi socialističnimi državami - članicami Informbiroja. Zaostrovanje se je začelo marca 1948, ko so bili odpoklicani sovjetski vojaški in civilni svetovalci. Sledilo je pismo sovjetskega CK, v katerem so obtoževali KPJ sovražnosti, nedemokracije ter njene podpore pri mirnem prehodu kapitalizma v socializem. Vodstvo KPJ je te obtožbe zavrnilo, pri tem pa je dobilo podporo večine partijskega članstva in prebivalstva v državi. Po popolni prekinitvi odnosov z vzhodnoevropskimi - socialističnimi državami so se začeli spreminjati

odnosi med Jugoslavijo in zahodnoevropskimi - kapitalističnimi državami ter ZDA.

V gospodarstvu je bilo v letih 1945 - 1954 sprejetih veliko novosti. Avgusta 1945 se je tretji AVNOJ preimenoval v Začasno ljudsko skupščino DFJ, ki je sprejela nove zakone, med njimi zakon o agrarni reformi in kolonizaciji. Z njim so želeli uskladiti razmerja in odnose v kmetijstvu. Za zemljiški maksimum so določili 45 ha zemljišča, od tega pa le 25 ha obdelovalne zemlje. Zemljiškim posestnikom, zasebnikom in ustanovam so višek zemlje odvzeli. Razlaščenecem so izplačali odškodnino v višini enoletnega hektarskega donosa. Zakon je določil tudi ustanovitev Zemljiškega sklada, kjer so zbirali razlaščeno zemljo. Iz sklada se je zemlja delno razdeljevala med kmete brez zemlje, ostalo pa je pripadlo državnim kmetijskim posestvom.

S konfiskacijo je država zaplenila premoženje nemškimi državljanom in vojnim zločincem. Ta državni ukrep imenujejo tudi prva nacionalizacija ali patriotska nacionalizacija. Izvajala se je na osnovi sodnih obsodb iz poletja 1945.

Sekvestracija je pomenila prisilno upravo in je potekala vzporedno s konfiskacijo. Celotno premoženje tujih državljanov in odsotnih oseb je prešlo pod državno upravo. Jugoslavija je morala potem podpisati sporazume s tujimi državami in bila s tem obvezana izplačati odškodnino prizadetim osebam.

Decembra 1946 je bil izdan zakon o nacionalizaciji. Z njim so prešla v državno upravo zasebna podjetja v 42 gospodarskih panogah. Pojem podjetja ni predstavljal samo delovnih prostorov, ampak vse, kar je podjetje imelo v lasti, vključno s pogodbami, patenti, modeli idr. Tako se je nacionalizirano podjetje spremenilo v državno gospodarsko podjetje, ki se je moralo prilagoditi novim predpisom in novim načinom delovanja. Lastnikom nacionaliziranih podjetij je bila država dolžna izplačati odškodnino v obliki obveznic.

Zgoraj opisane gospodarske značilnosti so veljale za Jugoslavijo in tudi za večino ozemlja Slovenije. Izvzeto pa je bilo sporno ozemlje Primorja in Istre. Nimam namena bolj podrobno opisovati problemov razmejitev, zato dodajam le dva bistvena elementa. Za prvo fazo reševanja zahodne meje je bilo izredno pomembno vmešavanje evropskih velesil na osnovi njihovih interesov. Ozemlje so razdelili na "cono A" in "cono B" Julijske krajine, nato pa so, ob maksimalnih italijanskih in jugoslovanskih zahtevah, različne države postavljale svoje predloge mejne črte. Dokončno naj bi problem rešili s podpisom mirovne pogodbe z Italijo, vendar ga niso.

Pariška mirovna pogodba z Italijo je bila podpisana 10.2.1947 v skrajno zaostrenem ozračju. Določala je ustanovitev STO (Svobodnega tržaškega ozemlja) kot nevtralnega območja med obema sprtima sosednjima državama. Nesoglasja so se nadaljevala ob izbiri guvernerja, vendar ni nihče uradno prevzel te funkcije. Ozemlje pa je bilo razdeljeno na "cono A" STO, v kateri je

bila zavezniska vojaška uprava, in "cono B" STO, v kateri je obstajala jugoslovanska vojaška uprava. Z Memorandumom o soglasju so ukinili STO ter določili mejno črto med Italijo in Jugoslavijo.

Prebivalstvo na ozemlju, ki je spadalo pod jugoslovansko vojaško upravo, se je različno odzivalo na ta dogajanja. V vseh devetih letih se je občasno bolj, občasno manj množično izseljevalo. Nekateri so prestopili mejo ilegalno - kot begunci, drugi so imeli možnost legalnega prestopa - kot optanti.

PREMOŽENJSKA STRUKTURA PREBIVALSTVA

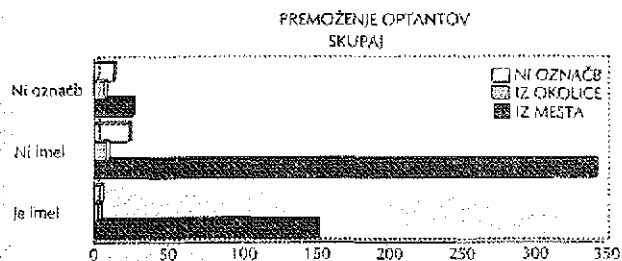
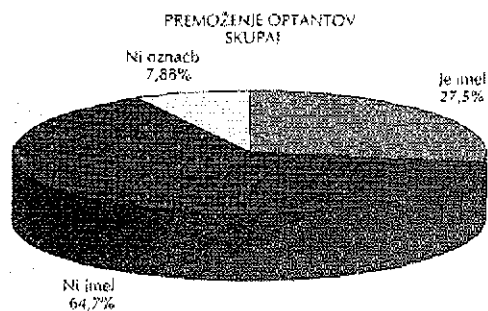
Poglavje prikazuje gibanje prebivalcev in njihovo premoženjsko strukturo v kratkem časovnem izseku med 8. oktobrom 1953 in 1. majem 1954. Vsi so bili optanti, ker so po mednarodnih dogovorih lahko izbirali med dvema možnostima: ostati in sprejeti jugoslovansko državljanstvo ali se izseliti na ozemlje Italije in obdržati italijansko državljanstvo. Ta prikaz je izključno statističen. Osnova za statistično obdelavo so delno izpolnjene evidenčne tabele optantov, ki so v Pokrajinskem arhivu Koper - fond OLO (Okrajni ljudski odbor). Za obdelavo podatkov iz KLO Izola in okolica sem se odločila, ker so te tabele najbolj izpolnjene. Enaki sezname so bili narejeni tudi za KLO Piran in KLO Koper, vendar so izpolnjeni predvsem v rubriki ime in priimek, vse ostalo je neizpolnjeno.

V KLO Izola in okolica se je odločilo za izselitev 578 prijavljenih oseb. V seznamih so napake pri tekočem številčenju (skupno je izpuščenih 21 številke), tako da je zadnja oseba zabeležena pod tekočo številko 598, hkrati pa je ena oseba vpisana dvakrat.

Glede na rubrike v evidenčnih seznamih sem izdelala posamezne tabelarične in grafične prikaze, in sicer: ali so optanti zapustili premoženje v obliki nepremičnin (torej tisto, kar so bili prisiljeni pustiti na tej strani meje) in koliko je bilo takih. V primeru, če so zapustili nepremičnine, kaj so zapustili, koliko so zapustili in koliko je bilo takih primerov. Posebej me je zanimal podatek, koliko% optantov je zapustilo zemljišča in kako velika so bila. V evidenčnih seznamih so ob imenu in priimku prijavljene osebe, dodane še zabeležke tudi o ožjih družinskih članih, s katerimi so skupaj odhajali. Vsi podatki pa so ločeni, še po spolu.

Tabela 1: Koliko optantov je ali ni zapustilo premoženja v obliki nepremičnin.

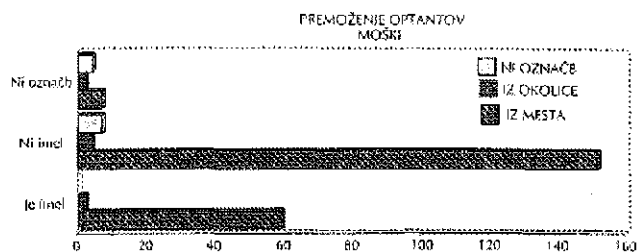
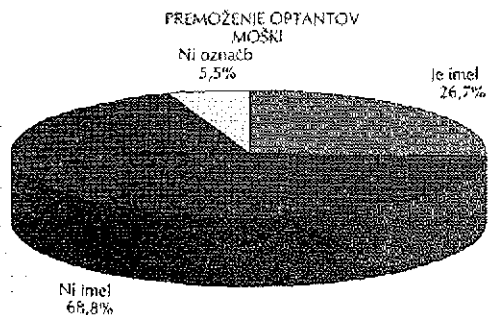
	Iz mesta		Iz okolice		Ni označb		Skupaj	
		%		%		%		%
Je imel	152	26.3	3	0.5	4	0.7	159	27.5
Ni imel	343	59.3	8	1.4	23	4	374	64.7
Ni označb	25	4.3	7	1.2	13	2.2	45	7.8
Skupaj	520	90	18	3.1	40	6.9	578	100



Podatki se nanašajo na optante obeh spolov, od katerih ni zapustilo premoženja 64,7%, zapustilo ga je 27,5%, brez označb pa je ostalo 7,8%. Tistih, ki so zapustili nepremičnine in so živeli v mestu, je bilo 26,3%, in le 0,5% tistih, ki so živeli v okolici. Ostalih, ki niso zapustili ničesar, je bilo iz mesta 59,3% in 1,4% iz okolice. To je pomenilo, da je od vseh vpisanih 520 optantov, živečih v mestu, odpotovalo 343 z vsem svojim premoženjem, 152 jih je zapustilo nepremičnine, medtem ko ni podatkov za 25 ljudi.

Tabela 2: Koliko optantov je ali ni zapustilo premoženja.

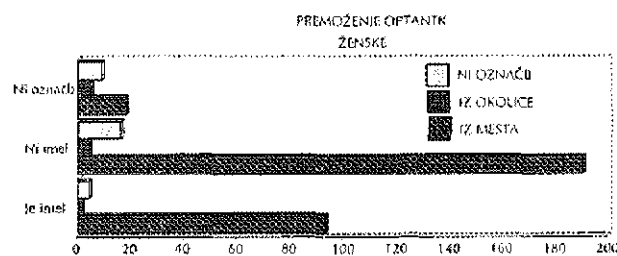
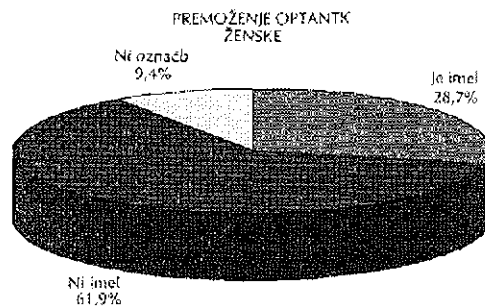
PREMOŽENJE	Iz mesta	%	Iz okolice	%	Ni označb	%	Skupaj
Je imel	59	24,9	2	0,8			61
Ni imel	152	64,1	4	1,7	7	3	163
Ni označb	7	3	2	0,8	4	1,7	13
Skupaj	218	92	8	3,4	11	4,6	237



Predstavlja isti problem, vendar le za moško populacijo - optante. Pri primerjavi teh podatkov s tabelo 1 lahko ugotovimo podobno stanje. Četrtnina vseh optantov je pustila premoženje, 25,7% ali 61 ljudi, nekaj več je bilo tistih, ki niso zapustili ničesar, 68,9% ali 163, in brez označb je le 5,5% ali 13 ljudi. Največ moških se je odločilo za optiranje iz mesta, ne glede na premoženjsko strukturo, kar 92% ali 218 moških, iz okolice le 3,4% ali 8 ter 4,6% ali 11 moških nima izpolnjene rubrike.

Tabela 3: Koliko optantk je ali ni zapustilo premoženja.

	Iz mesta	%	Iz okolice	%	Ni označb	%
Je imel	93	27,3	1	0,3	4	1,2
Ni imel	191	56	4	1,2	16	4,7
Ni označb	18	5,3	5	1,5	9	2,6
Skupaj	302	88,6	10	3	29	8,5



Podatki so izdelani za žensko populacijo in se bistveno ne razlikujejo od tabele 1 in tabele 2. Razlike so minimalne, razen v stolpcu brez označb, ki pri optantkah predstavlja 9,4% ali 32 ljudi. Daleč najvišji so odstotki v stolpcu iz mesta in ni zapustil premoženja.

Tabela 4: S kom so optanti odhajali.

	Iz mesta	%	Iz okolice	%	Ni označb	%	Skupaj	%
Z družino	87	27.9	4	1.3	8	2.6	99	31.7
Z ženo	42	13.5	1	0.3	1	0.3	44	14.1
Z 1. otrokom	64	20.5	2	0.6	9	2.9	75	24
Z 2. otrokoma	50	16	1	0.3	2	0.6	53	17
S 3 in več otr.	20	6.4	1	0.3	1	0.3	22	7.3
Z drugimi	15	4.8	1	0.3	3	1	19	6
Skupaj	278	89.1	10	3.2	24	7.7	312	100


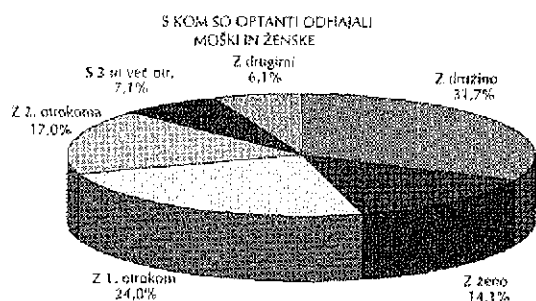
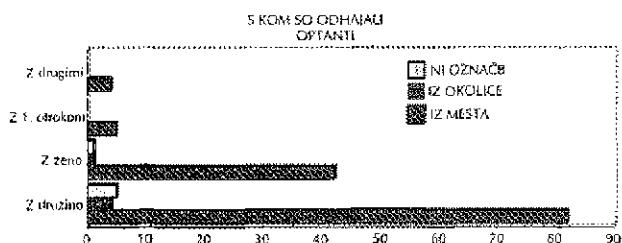
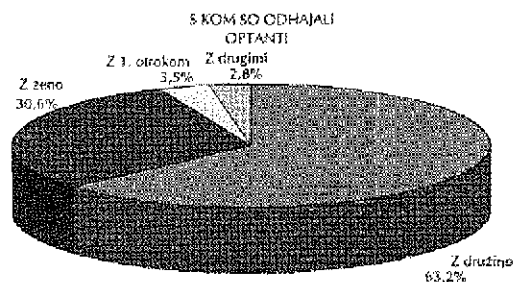


Tabela 5: S kom so optanti odhajali.

	Iz mesta	%	Iz okolice	%	Ni označb	%	Skupaj	%
Z družino	82	56.9	4	2.8	5	3.5	91	63.2
Z ženo	42	29.2	1	0.7	1	0.7	44	30.6
Z 1. otrokom	5	3.5					5	3.5
Z drugimi	4	2.8					4	2.8
Skupaj	133	92.4	5	3.5	6	4.2	144	100

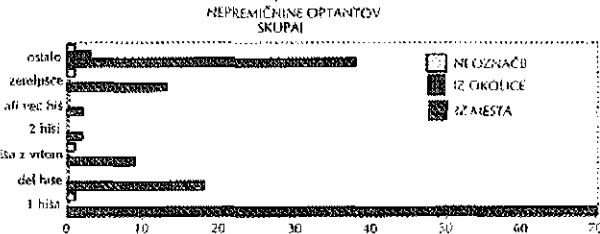
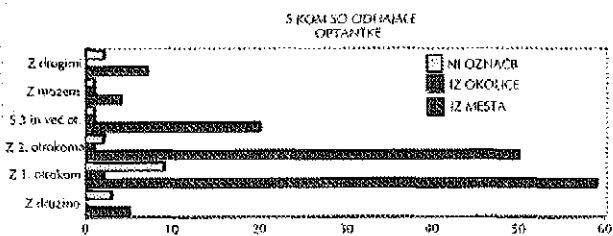
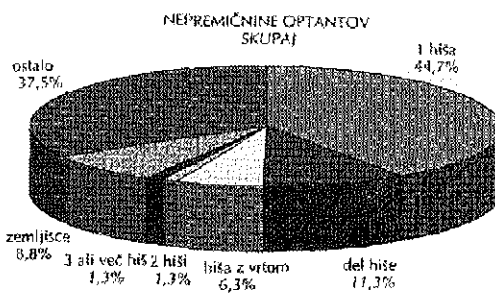
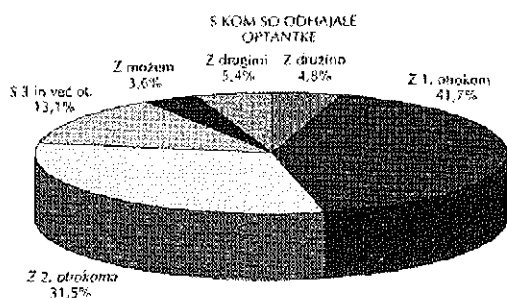


Optanti (moški) so odhajali največkrat z družino, 63,2%, nato z ženo, 30,6%, malokrat z enim otrokom, 3,5%, in le 2,9% z ostalimi. Večina vseh optantov, ki so odšli z drugimi, je živela v mestu, in sicer kar 92,4%, le 3,5% iz okolice.

Evidenčni seznamec imajo v stolpcu ime in priimek, dodane so zabeležke tudi o ostalih ožjih družinskih članih (te sem uvrstila v skupino drugi), če niso odhajali sami. Samih (daljni sorodniki, prijatelji ali znanci niso zabeleženi) je odšlo 46% ali 266 optantov, medtem ko je odšlo z drugimi 54% ali 312 optantov. Z družino je odšlo 31,7% ali 99 optantov, mater z enim otrokom je odšlo 24% ali 75 optantk, mater z dvema otrokoma je odšlo 17% ali 53 optantk, z ženo je odšlo 14,1% ali 44 optantov, mater s tremi in več otroki je odšlo 7,3% ali 22 optantk, z drugimi (s sestro, z bratom, s taščo, s sinom) pa jih je odšlo 6% ali 19 optantov. V vseh stolpcih odhajanja z ožjimi sorodniki prevladujejo optanti iz mesta 89,1% ali 278, iz okolice jih je bilo le 3,2% ali 10 ljudi, za 24 optantov ali 7,7% ni nobenih označb.

Tabela 6: S kom so optantke odhajale.

	Iz mesta	%	Iz okolice	%	Ni označb	%	Skupaj
Z družino	5	3			3	1.8	8
Z 1. otrokom	59	35.1	2	1.2	9	5.4	70
Z 2. otrokoma	50	29.8	1	0.6	2	1.2	53
S 3 in več ot.	20	11.9	1	0.6	1	0.6	22
Z možem	4	2.4	1	0.6	1	0.6	6
Z drugimi	7	4.2			2	1.2	9
Skupaj	145	86.3	5	3	18	10.7	168



Optantke so odhajale največkrat z enim otrokom, nato z dvema otrokoma, s tremi ali več otroki, z drugimi, z družino in z možem. Ob primerjavi dobljenih statističnih podatkov za optante in optantke lahko ugotovimo, da so se optantke večinoma odločale za izselitev v Italijo le z otroki, 85,9%, manj pa z družino, 4,8%, najmanj pa z možem, 3,6%. Sklepam, da so žene z otroki zapuščale Izolo - mesto in odhajale za svojimi možmi v Italijo. Malo verjetno je, da so odhajale same z otroki v negotovo prihodnost (brez življenjskega sopotnika, brez vednosti o zaposlitvi, o preživetju, o stanovanju...). Potrditev tega sklepa sem našla v Prijavi prebivalstva za preskrbo v Istrskem okrožju z dne 15. 12.1948, ki jo je izdal Statistični urad Ljudske republike Slovenije. Na strani 12 je zapisano: "... Moški se izseljujejo, medtem ko ostajajo njihove žene v pretežni večini doma ..." Žal niso prikazani vzroki niti ni bolj obsežne razlage za tako dogajanje.

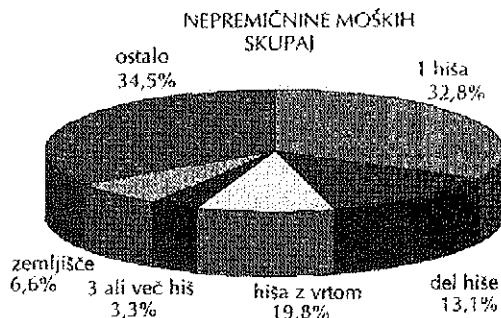
Tabela 7: Kaj so optanti zapustili.

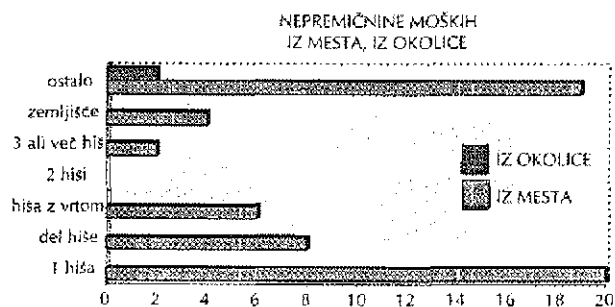
	Iz mesta	%	Iz okolice	%	Ni označb	%	Skupaj
1 hiša	70	44			1	0,6	71
del hiše	18	11,3					18
hiša z vrtom	9	5,7			1	0,6	10
2 hiši	2	1,3					2
3 ali več hiš	2	1,3					2
zemljišče	13	8,2			1	0,6	14
ostalo	38	23,3	3	1,9	1	0,6	41
skupaj	152	95,6	3	1,9	4	2,5	159

Od skupno 578 prijavljenih optantov je lastnino zapustilo le 159 oseb. Zelo me je zanimalo, kaj so zapustili. Največ optantov je zapustilo eno hišo, kar 71 ali 44,7%, sledi del hiše, 18 ali 11,3%, zemljišče, 14 ali 8,8%, hiša z vrtom, 10 ali 6,3%. Samo 2 ali 1,3% sta zapustila dve hiši in ravno toliko tri ali več hiš. Stolpec ostalo predstavlja zelo različne kombinacije nepremičnin, kot so: del hiše in zemljišče, hiša in zemljišče, dve hiši in zemljišče, več hiš in zemljišče, hiša z vrtom in zemljišče. Pri tako razčlenjenih podatkih so bili dobljeni odstotki tako nizki, da sem jih združila. 152 optantov ali 95,8% je bilo takih, ki so odšli in zapustili mesto in le trije ali 2% so bili iz okolice. 3.a.

Tabela 8: Kaj so zapustili optanti.

	Iz mesta	%	Iz okolice	%	Skupaj	%
1 hiša	20	32,8			20	32,8
del hiše	8	13,1			8	13,1
hiša z vrtom	6	9,8			6	9,8
2 hiši						
3 ali več hiš	2	3,3			2	3,3
zemljišče	4	6,6			4	6,6
ostalo	19	31,2	2	3,3	21	34,5
skupaj	59	96,7	2	3,3	61	100

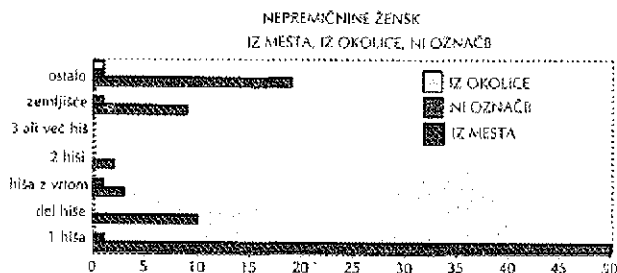
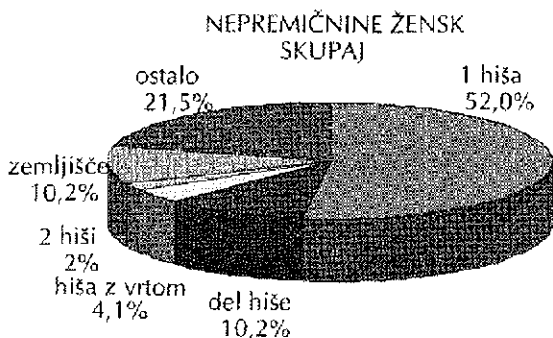




Podatki veljajo le za optante, ki so zapustili nepremičnine. Teh pa je bilo 61 ali 38,4%. Moški so največkrat zapuščali eno hišo, 32,8%, del hiše, 13,1%, hišo z vrtom, 9,8%, in zemljišče, 6,6%. Ostali podatki so zaradi nizkih odstotkov zanemarljivi.

Tabela 9: Kaj so zapustile optantke.

	Iz mesta	%	Iz okolice	%	Ni označb	%	Skupaj	%
1 hiša	50	51			1	1	51	52
del hiše	10	10,2					10	10,2
hiša z vrtom	3	3,1			1	1	4	4,1
2 hiši	2	2					2	2
3 ali več hiš								
zemljišče	9	19,2			1	1	10	10,2
ostalo	19	19,4	1	1	1	1	21	21,5
skupaj	93	95	1	1	4	4	98	100



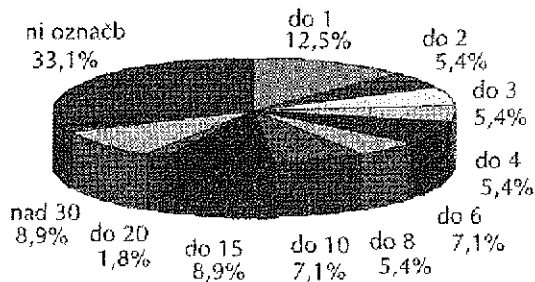
Optantke so v večjem številu zapuščale nepremičnine, kar povezujem z zgoraj postavljeno hipotezo, da

so se ženske z otroki odločale zapustiti mesto izolo in oditi v Italijo zato, da bi družine spet postale celota. 94 optantk ali 96% je zapustilo nepremičnine, od katerih pa je bila samo ena iz okolice. Rezultati v stolpcih kaj so zapustile, so podobni dobljenim rezultatom v tabeli 8 in tabeli 9. Edina razlika je višje število optantk, ki so zapustile zemljišče, in sicer 10 ali 10,2%.

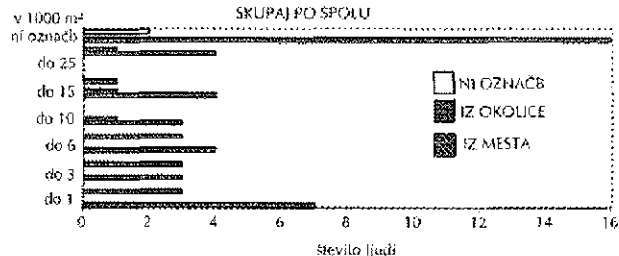
Tabela 10: Koliko zemlje so zapustili optanti.

v 1000 m ²	Iz mesta	%	Iz okolice	%	Ni označb	%	Skupaj	%
do 1	7	12,5					7	12,5
do 2	3	5,4					3	5,4
do 3	3	5,4					3	5,4
do 4	3	5,4					3	5,4
do 6	4	7,1					4	7,1
do 8	3	5,4					3	5,4
do 10	3	5,4	1	1,8			4	7,1
do 12								
do 15	4	7,1	1	1,8			5	8,9
do 20	1	1,8					1	1,8
do 25								
nad 30	4	7,1	1	1,8			5	8,9
ni označb	16	28,6			2	3,6	18	32,1
skupaj	51	91,1	3	5,6	2	3,6	56	100

KOLIKO ZEMLJIŠČ SO ZAPUSTILI
SKUPAJ PO SPOLU



KOLIKO ZEMLJIŠČ SO ZAPUSTILI
SKUPAJ PO SPOLU




Analiza teh podatkov ne zajema samo tistih 14 ljudi ali 8,8%, od skupno evidentiranih 578, ki so bili uvrščeni le v stolpec zapustili izključno zemljišče, am-

pak tudi tistih, ki so zapustili zemljišče in še kaj drugega (glej pojasnilo pri tabeli 8). Zemljišče je tako zapustilo 56 optantov ali 9,7%. Velika večina optantov je odhajala iz mesta, 91,1% ali 51, medtem ko jih je bilo iz okolice le 5,6%. Specifičnost delitve istrske zemlje je drobitev na zelo majhne delce, zato sem sprva stolpce zelo razčlenila. Rezultati so prikazali nekatere stolpce prazne, zato sem jih združevala. Ob hitrem pogledu na tabelo ali na graf lahko ugotovimo skoraj enakomerno razporeditev po stolpcih in zelo nizke vrednosti. Najvišji odstotek predstavlja rubrika brez označb z 32,1% ali 19 optanti. Največ optantov je zapustilo zemljišče do 1000 m², 7 ali 12,7%, nato zemljišče do 20000 m², 6 optantov ali z 10,7%, sledi stolpec nad 30000 m² s 5 optanti ali 8,9%. Z enakim rezultatom sta tudi rubriki do 6000 m² ter do 10000 m² s 4 optanti ali 7,1%. Ostali stolpci imajo 5,4% ali po 3 optante - skupno je to 21,6%.

Tabela 11: Koliko zemlje so zapustili optanti.

v 1000 m ²	Iz mesta	%	Iz okolice	%	Skupaj	%
do 1	5	20			5	20
do 2	2	8			2	8
do 3						
do 4	2	8			2	8
do 6	1	4			1	4
do 8	3	12			3	12
do 10	3	12	1	4	4	16
do 12						
do 15	2	8			2	8
do 20						
do 25						
nad 30	1	4	1	4	2	8
ni označb	4	16			4	16
skupaj	23	92	2	8	25	100

**ZEMLJIŠČA, KI SO JIH ZAPUSTILI MOŠKI
IZ MESTA, IZ OKOLICE v m²**




Za moško populacijo je analiza pokazala, da so največkrat zapuščali zemljišče do 1000 m², 5 optantov ali 20%, nato velikost do 10000 m², 4 optanti ali 16%, sledi velikost do 8000 m², ostali stolpci so enaki po 2 optanta ali 8%. Le 1 optant ali 4% je zapustil do 6000 m² zemljišča.

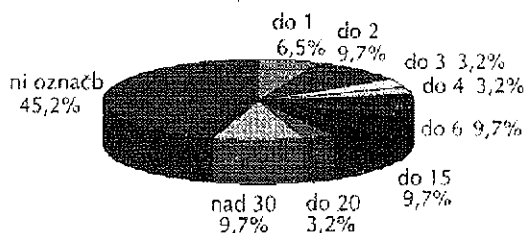
Tabela 12: Koliko zemlje so zapustile optantke.


v 1000 m ²	Iz mesta	%	Iz okolice	%	Ni označb	%	Skupaj	%
do 1	2	6.5					2	6.5
do 2	3	9.7					3	9.7
do 3	1	3.2					1	3.2
do 4	1	3.2					1	3.2
do 6	3	9.7					3	9.7
do 8								
do 10								
do 12								
do 15	2	6.5	1	3.2			3	9.7
do 20	1	3.2					1	3.2
do 25								
nad 30	3	9.7					3	9.7
ni označb	12	38.7			2	6.5	14	45.2
skupaj	28	90.3	1	3.2	2	6.5	31	100

**ZEMLJIŠČA, KI SO JIH ZAPUSTILI MOŠKI
IZ MESTA, IZ OKOLICE v m²**



**ZEMLJIŠČA, KI SO JIH ZAPUSTILE ŽENSKE
IZ MESTA, IZ OKOLICE v m²**





Za žensko populacijo je značilno to, da so v več primerih zapuščale veliko zemljišče in da je večji delež tistih, pri katerih niso označili vsega potrebnega; teh je kar 45,2% ali 14 oseb. Velikost do 20000 m² so zapustile 4 ali 12,9%, nato sledijo z enakim odstotkom rubrike do 2000 m², do 6000 m² ter nad 30 000 m².

ZAKLJUČEK

Statistična analiza evidenčnih seznamov, izpolnjenih med 8. oktobrom 1953 in 1. majem 1954, je prikazala premoženjsko strukturo tistih, ki so se odločili javno zapustiti mesto Izola ali njeno okolico.

Premoženje v obliki nepremičnin je zapustila v upravljanje izbranim in uradno potrjenim upraviteljem

le dobra četrtina, torej le 152 optantov, od katerih je bila velika večina bivačih v mestu, 95,6%. Od teh je 71 optantov zapustilo eno hišo, 18 del hiše in le 14 samo zemljišče. Velikost v upravo danih zemljišč je bila ali zelo majhna (do 1000 m²) ali zelo velika (do 20000 m² ali nad 30000 m²). Števila v stolpcih vmesnih velikosti so zelo sorazmerno zastopana. Tudi večina lastnikov zemljišča je bivala v mestu, 91,1%.

Ob analizi za optantke menim, da so se te izseljevale zato, da bi družine ponovno zaživele kot celota, kajti možje so verjetno odšli pred njimi.

Po priimkih bi večino optantov uvrstila v skupino italijansko govorečih, kajti slovanski priimki so redkost. Zelo težka bi bila raziskava optantov glede na sorodstveno stanje po priimkih, ker je veliko enakih priimkov in premalo podanih podatkov.

Moj namen pri statistični analizi evidenčnih seznamov je bil prikazati gibanje, omejeno na majhen prostor v kratkem časovnem obdobju. Zelo zanimiva bi bila obdelava istega gibanja v istem časovnem odseku tudi za KLO Koper in KLO Piran ter primerjava podatkov. Nadalnje raziskave na tem področju zgodovine bodo te moje dobljene analize izpopolnile ali zavrgele.

RIASSUNTO

L'emigrazione degli optanti tra l'8 ottobre 1953 ed il 1. maggio 1954 da Isola e dintorni viene presentata sotto forma di interpretazione descrittiva di tabelle grafiche. Nei sei mesi in questione, il territorio venne abbandonato da 578 optanti. I risultati statistici indicano quali e quanti immobili vennero o non vennero abbandonati dagli optanti e quali furono quelli più frequenti. Vengono elaborati in particolare i dati di quegli optanti che abbandonarono dei terreni. Interessanti sono anche i dati che illustrano con chi se ne andavano più di frequente. Tutti i dati si riferiscono alla popolazione maschile e femminile, nonché all'intera popolazione.