



STATISTIČNI URAD LJUDSKE REPUBLIKE SLOVENIJE



Kmetijska statistika

Zvezek 16

PRIDELEK RANIH POSEVKOV

[PO4]

po stanju na dan 25. VII. 1950

| | |
|--|-------|
| ZAVOD ZA STATISTIKO IN EVIDENCO LJUBLJANA DOKUMENTALNI ARHIV | |
| Inventarna številka: | 500 a |
| Arhivska označba: | 3213 |

Ljubljana, november 1950

| |
|---|
| Publikacija je bila razmnožena v <u>49</u> izvodih Pričujoči izvod ima št. <u>1</u> |
|---|

POVERLJIVO
samo za
službeno uporabo



STATISTIČNI URAD LJUDSKE REPUBLIKE SLOVENIJE

Kmetijska statistika

Zvezek 16

PRIDELEK RANIH POSEVKOV

[*PO 4*]

po stanju na dan 25. VII. 1950

Ljubljana, november 1950

V S E B I N A


U v o d

Stran Tab. Stran

| | | | |
|------------------------------|------|--|----|
| I. Metodološke opombe | I | IV. Površine in pridelki žit v L. R. Sloveniji - po sektorjih lastništva..... | 4 |
| II. Površine | I | V. Površine in pridelki žit - po oblasteh | 4 |
| III. Sektorjski donosi | III | VI. Pridelki žit na prebivalca - po oblasteh | 7 |
| IV. Prilagodnja | II | VII. Sektorjski donosi žit po okrajih in določi okrajov na površinah in pridelku | 8 |
| V. Sektorji lastništva | VII | VIII. Primorska površina in pridelka žit z letom 1949 | 10 |
| VI. Razlike po okrajih | VIII | IX. - X. Razni posevki v L. R. Sloveniji - po sektorjih lastništva | 21 |
| VII. Ogljani rezina | XII | XI. - XIV. Razni posevki po oblasteh in OIG-jih - po sektorjih lastništva..... | 19 |

T a b e l e

| | | | |
|--|---|--|----|
| I. Pridelki žit L. R. Slovenije | 1 | II. - X. Razni posevki v L. R. Sloveniji - po sektorjih lastništva | 21 |
| II. Površine pod žiti v L. R. Sloveniji | 2 | XI. - XIV. Razni posevki po oblasteh in OIG-jih - po sektorjih lastništva..... | 19 |
| III. Sektorjski donosi žit v L. R. Sloveniji | 3 | | |



UVOD

I. Metodološka opomba.

Pribojuča publikacija prinaša pregled definitivnih rezultatov denosa važnejših zemih posevkov, to je žit in oljne repice.

Ker je ostala naša PO služba ("poljoprivredna osnovna statistična služba") tokom tega leta neizpremenjena, velja v metodološkem opisu vse to, kar smo navedli posebej za publikacijo PO 4 obrazca preteklo leto in kar smo navedli v raznih publikacijah na splošno o PO službi; posebno obširno v "Pregledu kmetijstva za leto 1949" (katere publikacija še ni razmožena). Zato je dovolj, ako samo poudarimo: Naša kmetijska statistika je še vedno "tabelarna ocena", ki se se od mnogih sličnih tabelarnih ocen bistveno razlikuje po intenzivnosti vloženega truda in stalnem prizadevanju, da se čimbelj približa dejanskemu stanju. "Tabelarna metoda" je še vedno "klasična metoda" v večini držav, posebno glede ugotavljanja hektarskih donosov in smatramo, da v tem opisu ne sestaja za rezultati tabelarnih statistik v drugih državah, ampak da marsikatero prekaša, ker se naše tabelarne ocene vendarle deloma oslanjajo na objektivna dejstva, ki jih nudijo npr. katester, nadalje podatki socialističnega sektorja, ki se morajo uporabljati kot "kontrolni" itd.

II. Površine.

Površine žit so ostale iste kot lanske leto in se ne spreminjajo zaznatno od vseh predhodnih let

po osvoboditvi. Letos: 107.600 ha, lani: 108.600, razlika je 1 %.

Ako prištejemo še površine koruze in prosa, ki se tudi od lanskih ne razlikujejo, bo vseh žit okoli 53 % njivske površine.

Na važnost tega pokazatelja iz agrotehničnega in ekonomskega vidika smo že ponovno opozorili in prav tako na bistveno razliko napram FLRJ, kjer močno prevladuje žita na vsej površini in se giblje odstotek med 75-90.

Da je stroga primerjava razvoja površin s predvojno statistiko nemogoča, smo obrasložili še v lanski PO 4 publikaciji. Pred vojno so bile površine žit izkazane absolutno in relativno višje. Da so bile skupne njivske površine izkazane pogrešno, je danes izven dvoma. Prav tako je verjetno, da je današnja statistika o razdelitvi njivskih površin na posamezne kulture točnejša od predvojne. Pregled posejanih površin v letih 1929 - 1939 in 1946 do 1950 daje grafikon na str. 13, ki ga je razmotrivati z navedenim pridrâkom.

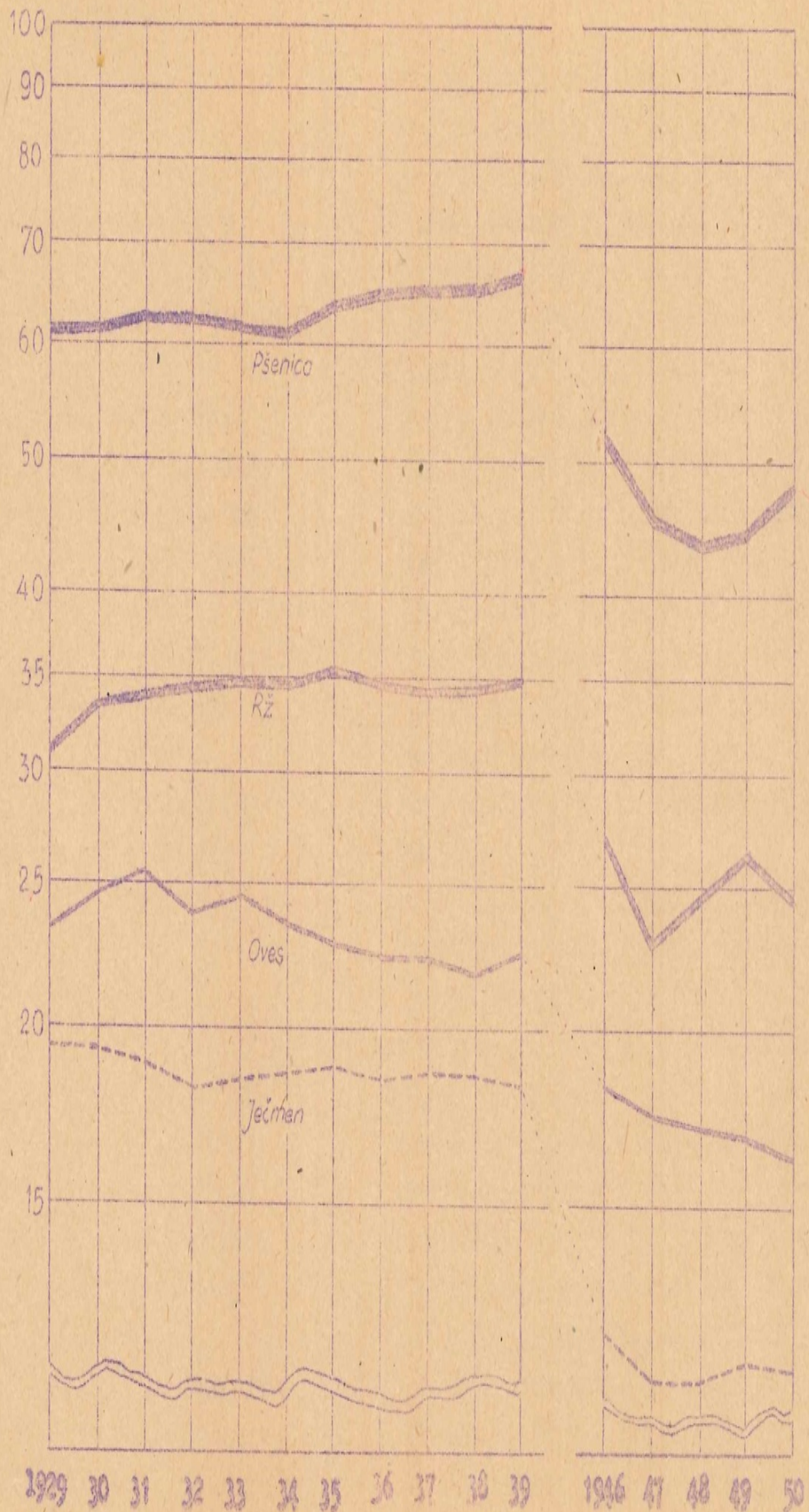
Med žiti zavzema po površini prvo mesto pšenica: 46 % površine žit (brez koruze), sledi rž s 24 %, oves s 15,5 %, ječmen s 12 %.

Koruzâ (ki jo naša publikacija ne izkazuje, ker pride med pome posevke) pride po površini takej za pšenico in ostaja lo na kakih 15 % za njo, 30 %

Da je razmerje površin posameznih žit precej različno od državnega, je tudi znano. Tam je na prvem

Pregled posejanih površin v letih 1929 - 1950

v 1000 ha



nostu koruze, za nje pšenice, a potem daleč sedaj ostala žita.

Prav tako ni dvoma, da se v sorazmerne višjih odstotkih žit, jčmene in oves odrađajo slabši pridelovalni pogoji, saj sta pšenica in korusa daleko bolj zahtevni rastlini kot pa ostala žita.

Zelo zanimiv je razvoj odstotnega deleža žit in vsega plodoreda v času, katerega obsega statistika, to je do sedanjih 60 let. Tega smo opisali v "Pregledu kmetijetva za leto 1949".

Daj omenimo le, da je bil pred 60 leti na prvem mestu oves, na sednjem korusa. Tudi praso je imelo pred 60 leti še veliko važnejšo vlogo nego danes.

Te spremembe so posledica deloma izboljšane agro-tehnike, deloma povečanega življenjskega standarda.

III. Hektarski donosi.

Površina in plodovi se iz leta v leto ne spreminjajo bistveno. Tudi razlike med zasejavnimi in početnimi površinami ne pri nešt bližini in naših gospodarskih razmerah običajno minimalno in nan jih za področje IRS ni treba posebno razlikovati. Osnatno pa so podvrženi največjemu kolebanju hektarski donosi.

Povprečni razpon v kolebanju hektarskih donosov je sveda tem večji, čim manjše področje opazujemo; večji je se IRS kot se VIIII; večji

se VIIII kot se Evropa. Večno je, da je kolebanje večje v južnem delu Evrope kakor v severnem, odnoma severozapadnem, deloma radi periodičnega pojavljanja suše v južnem področju Evrope, deloma radi višje agrarne tehnike v severo zapadnem delu, ki povzroča, da se hektarski donosi bolj odporni proti klimatskim vplivom. Povprečno kolebanje hektarskih donosov pšenice v letih 1924-1938 je bilo 18,25 % ali 8,05 q okoli povprečja 11,22 q. V Evropi je značalo povprečno kolebanje (V_k) le 9,85 %. To se pravi: ako bi bila razdelitev letnih donosov okoli povprečnega donosa v omenjeni dobi normalna, bi donosi dveh tretjin let padli v okvir 11,22 ± 2,05, to je med 13,27 in 9,12 q, češčin se donosi ostale tretjine gibljejo preko tega okvirja naravnost in navzdol.

V kolikor moramo tak rezultat petnajstih let vzeti za merilo splošnega kolebanja hektarskih donosov? Ako vzamemo povpreček 15 let kot nekak vzorec s neskončno velike historične serije in uporabljamo za tak vzorec s historično serije iste serije varnostnosti, kot jih imamo za vzorec iz drugih let (nas), potem ugotovljamo: 95 % verjetnost je, da bo v dveh tretjinah slučajev kolebal hektarski donos pšenice radi vremenskih vplivov - pod predpostavko, da so ostali pridelovalni pogoji neizpremenjeni - med največ 13,72 q in ³¹ najmanj med 9,62 q.

Ali drugače povedano: Ako bi jemali reprezenta-

ne vzorce po 15 let iz neskončne serije, potem pri 95 % teh vzorcev razpon sa dve tretjini let ne bo večji kot 13,72 q in 8,72 q in ne manjši kot 12,82 q in 9,62 q. Ostala tretjina let sklade svedno preko tega okvirja, kakor tudi ostalih 5% "vzorca".

Ta izkušnja stare statistike, čeprav nakazujejo le verjetne možnosti, se vendar dragocena se presoje, v kakih mejah se letina povprečno giblje in da li se letna ocena donosa, giblje v verjetnih mejah ali ne. Vsekakor pa vidimo, da je treba prenehati rezultate 15 letnega ali desetletnega povprečka s veliko rezervno.

Razvoj hektarskih donosov po osvoboditvi in primerjavo s desetletnim predvojnim povprečkom daje pregledna tabela 2.

Povprečni hektarski donos žit v letošnjem letu - razen koruze in prosa, ki ju ta publikacija še ne obravnava - je na višini desetletnega predvojnega povprečka (102 %), je enak letu 1946 in 1948, je nad donosom l. 1947, a daleč izpod donosa lanskega leta.

Standardno pogreško standardne deviacije smo računali po formuli $\sigma_g = \sqrt{\frac{M_g - \bar{g}^2}{4Ng^2}}$, standardno pogreško povprečka $\sigma_{\bar{x}}$ po formuli $\sigma_{\bar{x}} = \frac{\sigma}{\sqrt{N-1}}$ pogreško, ki nastane radi nastopanja pogrešk obeh parametrov pa po formuli $\sigma_{diff} = \sqrt{\sigma_g^2 + \sigma_{\bar{x}}^2}$

Za 95 % verjetnost pa smo vzeli radi najkrajšega števila slučajev t distribucije (2,14).

To velja za vse žita skupaj, kar bi se imenovalo donos "pestrega hektarja".

Hektarski donos pšenice je 12,1 q ter je za 21 % iznad predvojnega desetletnega povprečka, nad povprečkom l. 1946, 1947 in 1948, a daleč izpod povprečka 1949. Hektarski donos rži je 10,5 q, kar je za 19 % nad predvojnim desetletnim povprečkom, nad donosom let 1946 in 1947; izpod donosa leta 1948 in 1949. Jedmen je za prav toliko let pšenica nad desetletnim predvojnim povprečkom, nad leti 1946, 1947 in 1948 a manjše izpod 1949.

Ovas je dal le 6,9 q na hektar, to je 77 % desetletnega predvojnega povprečka in je izpod donosa vseh pogojnih let.

Na splošno je torej hektarski donos žit v LRS letos približno povprečen, da celo nekoliko nadpovprečen s izjemo ovas, ki je izpod tega povprečka. Razume se, da nastaja daleč za rekordno lansko letino.

Naše ocene smo sprejeli, kakor lanske leto, od komisije za ugotavljanje hektarskih donosov, ki jo je postavila Planska komisija. Lansko oceno

sno dali s popolnim pridržkom. Izjavili smo - z ozirom na problematiko hektarskih donosov pri nas in povsod drugod in ki smo je ponovno obrazložili - da nismo v stanju presoditi, koliki vpliv je utegnilo imeti na lansko oceno točnosti, ostrejšje opasovanje terena, letna fluktuacija, subjektivni momenti ali agrotehnični ukrepi. Poudarili smo, da statistični urad sam nima še dovolj, dovoljno izveštanega kadra, da bi mogel dati zanesljive ocene.

Letos se moremo izjaviti k ocenam, ki jih prinaša naše PO 4 slušba, s mnogo večjim zaupanjem. Statistični urad je izvedel po svoji liniji metražo pšenice v vseh okrajnih ljudskih odborih (v 207 KLO-jih) in vzel 929 vzorcev. Metraža je bila vseskozi skrbno izvedena. Rezultat je presenetljiv: Povprečni hektarski donos za 1985 po PO 4 in po rezultatih metraže se popolnoma ujema ($PO\ 4 : 12,1\ q$, metraža $12,08\ q$).

Tudi na okraje se rezultati na splošno zelo dobro ujemajo s ocenami, da bi je treba jemati pri okrajih mnogo večje možne pogoške v obzir kot pa za republiški povpreček. Le v nekaj okrajih se ocene in metraže znatno navzkriž, kakor so Krško in Trebnje, kjer je pokazala metraža znatno manj kot ocene, in na Poljčane in Radgono, kjer je dala metraža boljše rezultate. Še sedaj ne moremo še odločno izjaviti, katerim ocenam gre v teh primerih večja verjetnost.

Ker bodo rezultati metraže obdelani v posebni publikaciji s obrazložitvijo metode in vse-

ga postopka, je dovolj, ako se tukaj omejimo zgolj na gornje ugotovitve: rezultati metraže se s oceno PO 4 popolnoma ujemajo.

Rezultati metraže nam dajejo tem večje zaupanje, da so naše ocene pravilne, kar smo si oziroma sklepani po primerjavi s drugimi področji naše države in s drugimi državami, da so naše ocene vsaj približno zanesljive in zelo verjetne. Izvajali smo takole:

Naši donosi so še vedno iznad donosov nekaterih držav, katerih naravni pogoji so morda boljše od naših, kakor tudi ne zastajajo znatno za povprečkom naše države in ga deloma celo prekašajo, čeprav imajo žitrodni predeli naše države, ki dajejo do tridesetins vse žitne proizvodnje, neprimerno boljše naravne pogoje.

Imamo je, da je naše zemlje v pedološkem oziru pretežno isprani podsol, katerega plodnost se ne da primerjati vojvodinskim črnocem. Res da imamo v nekaterih ozirih prednosti pred produkcijskimi pogoji ostalih področij, ki pa niso toliko "naravne" kot "kulturne". To so skoraj prav dober plodored in precej izdatno gnojenje s hlevskimi gnojem. Imamo sorazmerno intenzivno živinorejo, a večina gnoja se uporabi na njive in vinograde, pri skoraj popolnem zanemarjanju travnikov, pašnikov in sadovnjakov. Omejena čimtelja sta sicer volni po ritivni postavki napram produkcijskim pogojem nekaterih drugih področij. Teda smajšuje ju sopen dejstvo, da se goje pri nas v veliki meri stisnili na posevki, ki zemljo nečno iskrpavajo. Tem pripi-

sujejo nekateri strokovnjaki krivdo, da naši hektarski donosi niso višji.

(Ako je pridelak pšenice recimo 12 q, pridelok ajde pa 6 q, znači to skupni pridelok 18 q). Poleg tega pa odtegujejo jesenske vlage, tako da jo posevki spoznaš baš ko jo potrebujejo, nimajo dovolj. Na to, kakor tudi na dejstvo, da nikjer v Evropi ne goje strniščnih posevkov v tolikem obsegu kot pri nas, smo opozorili v lanski PO 5 publikaciji.

Š strniščni posevki se torej naše "kulturne" prednosti boljšega plodovoda in večjega gojenja ne morejo izravnajo.

Našproti našim "povprečnim" donosom imamo res da nekatere naprednejše države s daleko višjimi donosi. Toda te države se dejansko izjeme i po svoji površini, ker od vse svetovne žitne produkcije ne odpade nanje pretežni anpek manjši del, i po ugodnejših enakomernejših klimatskih pogojih, predvsem pa po ogromni potrebnji umetnih gnojil in naprednejši tehniki, kar pa je zopet pogojeno od večje kupne moči in dukatnijskega prebivalstva. (Produkcijaki stroški so stvarno višji kot v državah ekstenzivno a mehanizirano proizvajajo kot je USA in SSSR).

Š oziram na to bi bilo sklepati, da ni mogoče pričakovati kakih posebnih presenečenj v ugotovitvi naših hektarskih donosov, ako bi se posrečilo donose popolnoma točno zajeti. Da so pa lahko velike razlike v kolebanju okoli povprečja naravnor in narvdol, pa je jasno. To pove še sam izraz:

povprečni donos.

V popolno zadovoljstvo nam je, da naše sklepanje v toliki meri potrjujejo rezultati meritve in da moremo naše trditve, ki smo jih prej postavili, dokaj hipotetično in s pridržkom, postaviti donos kot prilično objektivno.

Letošnje donose je prizadejala predvsem suša, ki je nastopila še lansko leto in jo bilo že v jeseni mnogo manj vlage kot normalno, a se je stopnjevala letos v taki meri, da so bili zlasti kmeti posevki (ki v tej publikaciji niso zajeti) in pa travniki in pašniki naravnost poravno prizadeti. Radi tega je popolnoma razumljivo, da donosi niso mogli biti dobri in je še kar zadovoljivo, da so povprečni (dasi je verjetno, da bi bil enak donos osonon pred vojno morda slabše). Točnejši prikaz letošnjih vremenskih raznor bomo prinesli zopet v "Pregledu kmetijstva za l. 1950", ko bodo tozadovni podatki na razpolago.

IV. Proizvodnja.

Ker je proizvodnja rezultat površin in hektarskih donosov, ne povzroča statistika proizvodnje sama po sebi nobenih težav. Od skupne proizvodnje žit v višini približno 1 milijon 138 tisoč stotov (11380 vagonov), odpade približno polovica na pšenico, približno četrtina na rž, 13 % na jačmen, 10 % na oves. Ako odbijemo oves, ostane ca 1,027,000 q krušnih žit, in po odbitku semen (90.000 ha x 1,80 q) še 865.000 q. Ako računamo 1,4 milijone prebivalcev, pride na prebivalca samo 0,62 q, ali prezačunamo na

kalorije, predpostavljajoč 90 % meljavo, 500 kalorij na dan. Pri predpostavki, da je potrebno povprečno na prebivalca 2800 kalorij dnevno in da se hrani prebivalstvo pri nas do 70 % s žitnimi kalorijami, znaša primanjkljaj 1950 500 = 1450 K-cal. ali 52 % vseh kalorij, ki jih je treba pokriti s koruso, ajdo in uvozom žit.

Ako računamo nadalje povprečni letni donos korusa s 500.000 q, ajda s 100.000 q in vzamemo sopot 90 % meljavo, pride nadaljnih 26 kg na glavo, ali dnevno 70 gramov, kar da 230 K-cal. (100 gr moka = 340 K-cal.).

Skupno imamo torej pri povprečnem letnem donosu žit 730 K-cal na dan na prebivalca, a 1220 K-cal primanjkljaja (pri gornji predpostavki, da križemo 70 % vseh potreb s žitnimi kalorijami). Ako pretvorimo izmanjkajoče kalorije v q žit, dobimo:
$$\frac{1,22 \times 3,65 \times 1,4 \times 10^{11}}{3,3 \times 10^4} =$$
 1,38 milj. q ali 18.800 vagonov moka ali 21.000 vagonov žit primanjkljaja.

Ta kalkulacija seveda nima nobene pretenzije biti točna in je zgolj grobo orijentacijska. Sloni na navedenih predpostavkah, da je potrebno dnevno na prebivalca 2800 K-cal (pred vojno so računali z višjo potrošnjo v Jugoslaviji) in da se križe 70 % vseh kalorij s žiti. Obe predpostavki sta pri točnejši analizi verjetni. Poleg žit je pri nas največji izvor kalorij krompir. 100 kg krompirja na glavo prebivalca da 270 g na dan, ali 220 kalorij = 8 % od 2800 kalorij. Ži-

valske kalorije so prav tako zelo skope.

Gornji primanjkljaj je lahko še večji, ako bo prinos korusa in ajde znatno podpovprečen.

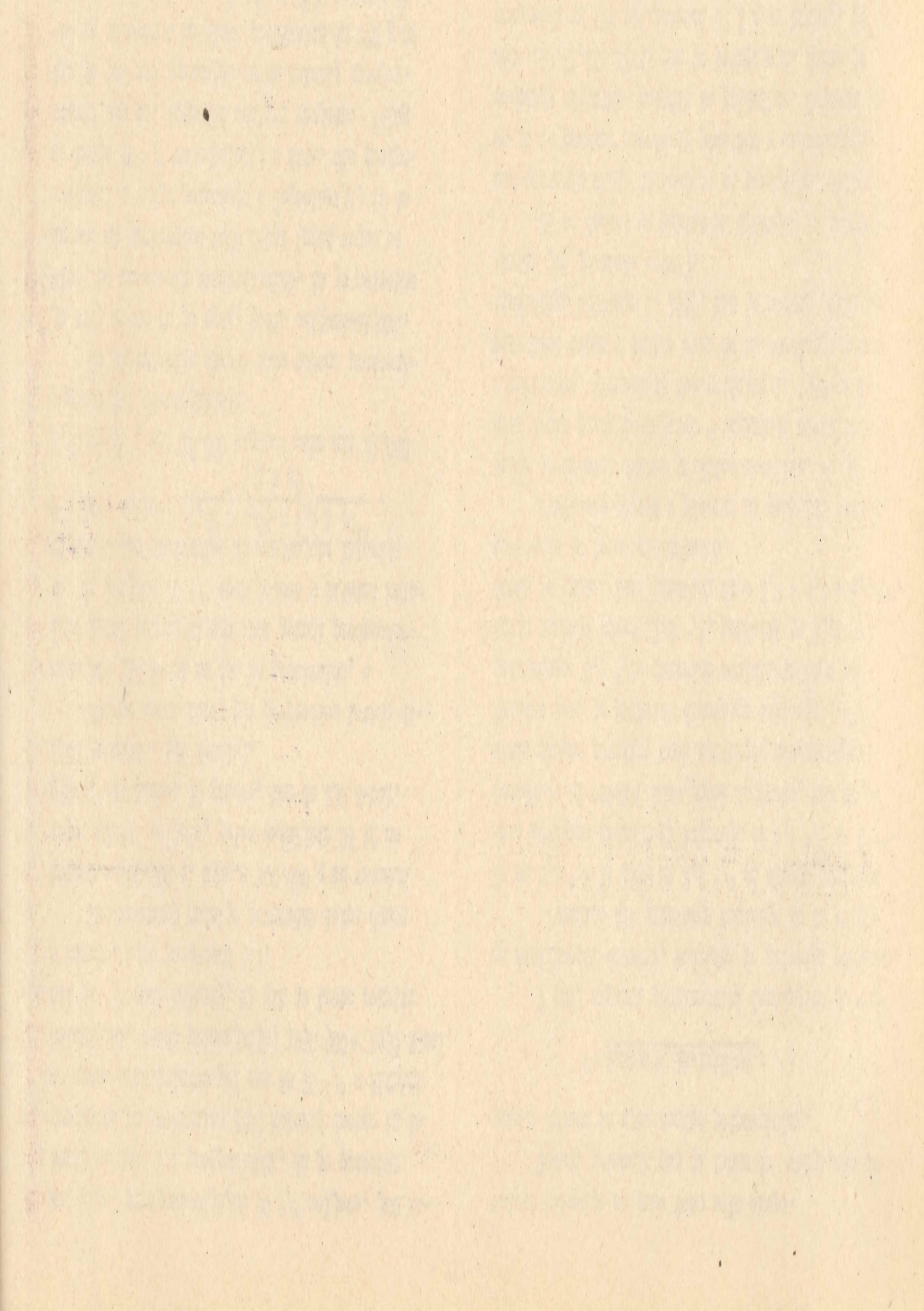
V. Sektorji lastništva.

V vsej agrarni problematiki današnjice je važno razlikovati državni, združni in privatni sektor.

Površine žit državnega sektorja so se zvišale od 2,1 % l. 1949 na 2,9 % od skupne površine žit; površine združnega sektorja od 4,1 % na 9,0 %. Povečanje ni strukturno, ampak dejansko, kar so ostale skupne površine vseh sektorjev nespremenjene. Skladno temu je pridelok državnega sektorja 3,2 %, združnega 9,9 %. Površine socialističnega sektorja znašajo torej 11,9 %, pridelok pa 13,1 %, čečim je znašal lani pridelok samo 2,2 + 4,2 = 6,4 %; povečanje je torej stredstveno.

Povečanje odpade v glavnem na združni sektor, čečim je državni sektor prilično stabilen. To je brez dvoma pomembno dejstvo v izgradnji socializma v kmetijstvu. (Povečanje soc. pridelka l. 1950 pa izvira brez dvoma v znatni meri še iz povečanja socialističnega sektorja l. 1949, kar je moralo priti do izraza pri jesenski setvi);

Da so donosi na hektar na državnem in združnem sektorju višji od donosov na privatnem, sklepamo še iz pravkar navedenih podatkov v medsebojnem razmerju odstotkov površin in pridelkov. Osnovne tabele (I, XI, XII, XIII) nam to potrjujejo. Kočim je povpreček za IRS pri pšenici 12,1 q na hektar, je



za privatni sektor 11,9 q, za državni 14,6 q, za zadrinski 13,5 q. Slično se razlike pri rži, ječmenu in ovsu. Razlika je razumljiva in upravičena deloma radi strokovnejšega vodstva, deloma pa radi tega, ker potrebita državni in zadrinski sektor mnogo več umetnih gnojil kot privatni. l. 1949. je bila skupna potrebnja umetnih gnojil v LRS 11.502 toni. Od tega je odpadlo na državni sektor 2.496 ton, na zadrinski 2.048 ton, skupno 5444 ton ali 48 % . Ostalih 6.058 ton so dobili okrajne zveze kmetijskih združenj in preko njih - predpostavljamo - privatni sektor. Razumljivo je tudi, da se bo premoč socialističnega sektorja pokazala predvsem pri proizvodnji žit, ki zahtevajo relativno najmanj delovne sile, za katero se mora sedaj socialistični sektor hudo boriti. (Upravičeno bi se moglo postaviti vprašanje, dali je razlika socialističnega sektorja napram privatnemu dovoljna?).

VI. Razlike po okrajih.

Ker se plodored - in torej površine po okrajih - ne spreminjajo tako hitro, lahko preidemo analizo razlik v plodoredu s opozorilom na tezažno analizo za l. 1949, ki jo bo prinesel "Splošni pregled kmetijstva za l. 1949".

Razlike hektarskih donosov po okrajih.

Razlike hektarskih donosov po okrajih najbolje prikazuje naslednji grafikon, ki prinaša razdelitev okrajev okoli povprečka. (Grafikon: Pro-

glod hektarskih donosov za l. 1950. po okrajih).

Pri pšenici je najvišji donos 19,5 (Gorica), najnižji 7,6 (Slovenjgradec). Variacijski koeficient znaša 8,5, kar znači sorazmerno zelo majhno razpršitev okoli povprečka. Pogled na grafikon na strani XII to tudi potrjuje, kjer sta izjemna primera, Gorica in Slovenjgradec, daleč od povprečka, doim je gostota okoli povprečka znatna. Povpreček je torej v tem primeru tipičen.

Žit: Tukaj ima najvišji donos Celje - mesto (18,3 q), najnižji Jesenice (7,7 q) in Slovenjgradec (7,8 q). Variacijski koeficient je 5,1. Tudi to nam nazorno potrjuje grafikon.

Ječmen: Najvišje značke ima zopet Celje-mesto (17,7 q), najnižje Slovenjgradec (6,5 q). Variacijski koeficient je 8,1.

Oves: Na prvem mestu je Kranj mesto z 12 q, na zadnjem Črnomelj (4 q) in Ptuj (4,1 q). Variacijski koeficient je 9.

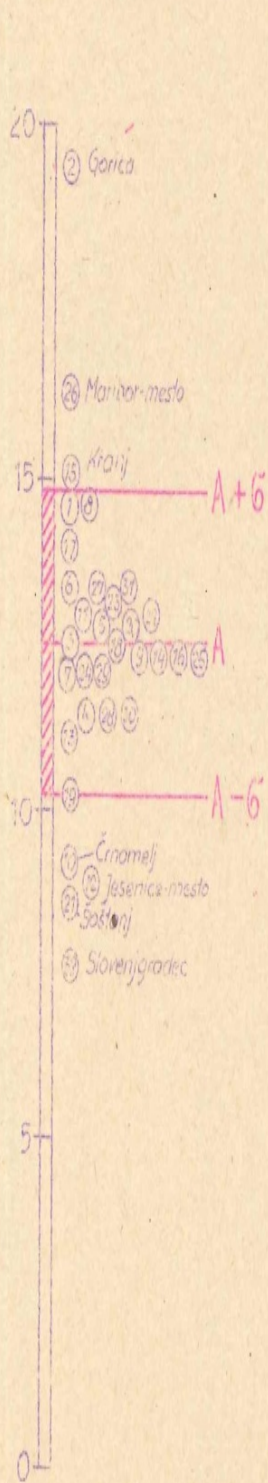
Nadalje ponazarjamo hektarske donose s šrafitiranimi kartogrami na strani XI. in XII.

Kartogrami nam pomagajo pri oceni hektarskih donosov, ker nam jih predložujejo po geografski razdelitvi, katere naravne snane proizvodne pogoje nam več ali manj vzbude v predstavi.

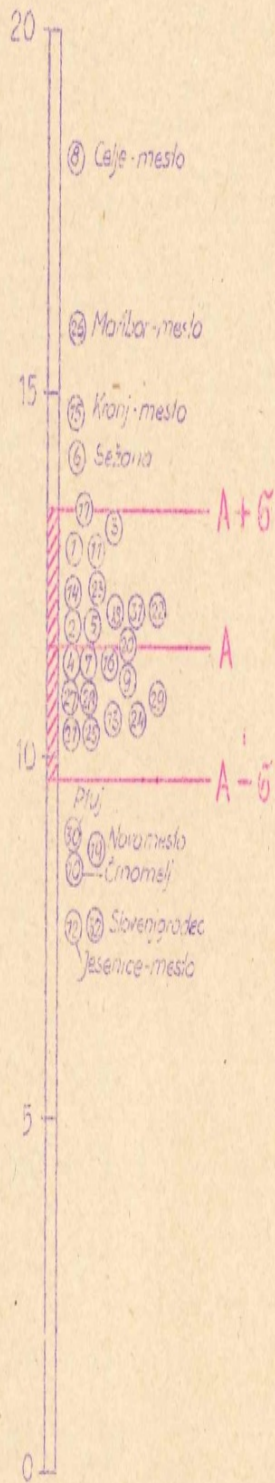
Iz kartograma za pšenico razberemo, da ima najnižje donose področje Mozirja in Dravograda ter za tem Črnanjca in Novega mesta. Večina okrajev je v skupini 11,1 do 13 q. Boljše donose izkazuje Maribor - okolica, Radgona, Krško in Sežana; prednjači Gorica.

Pregled hektarških donosov za leto 1950. po okrajih

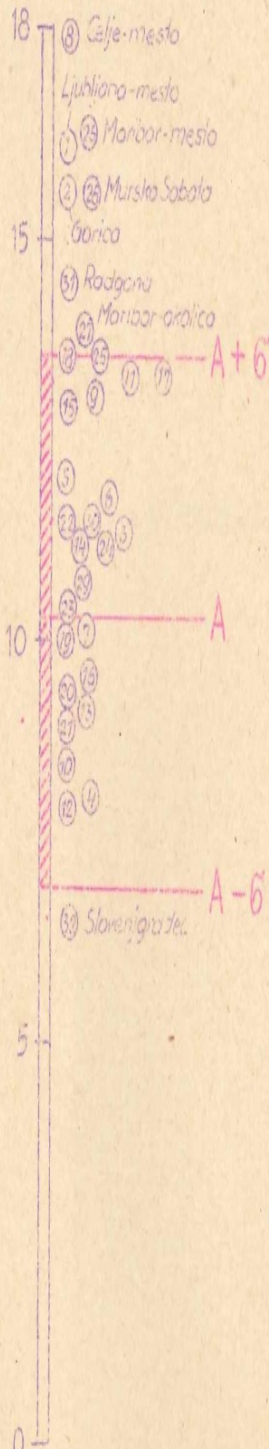
Pšenica



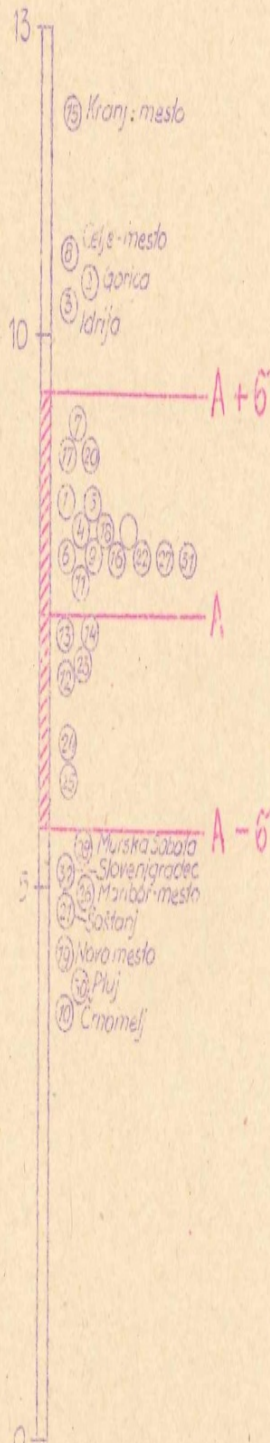
Žit



Jčrna




Oves


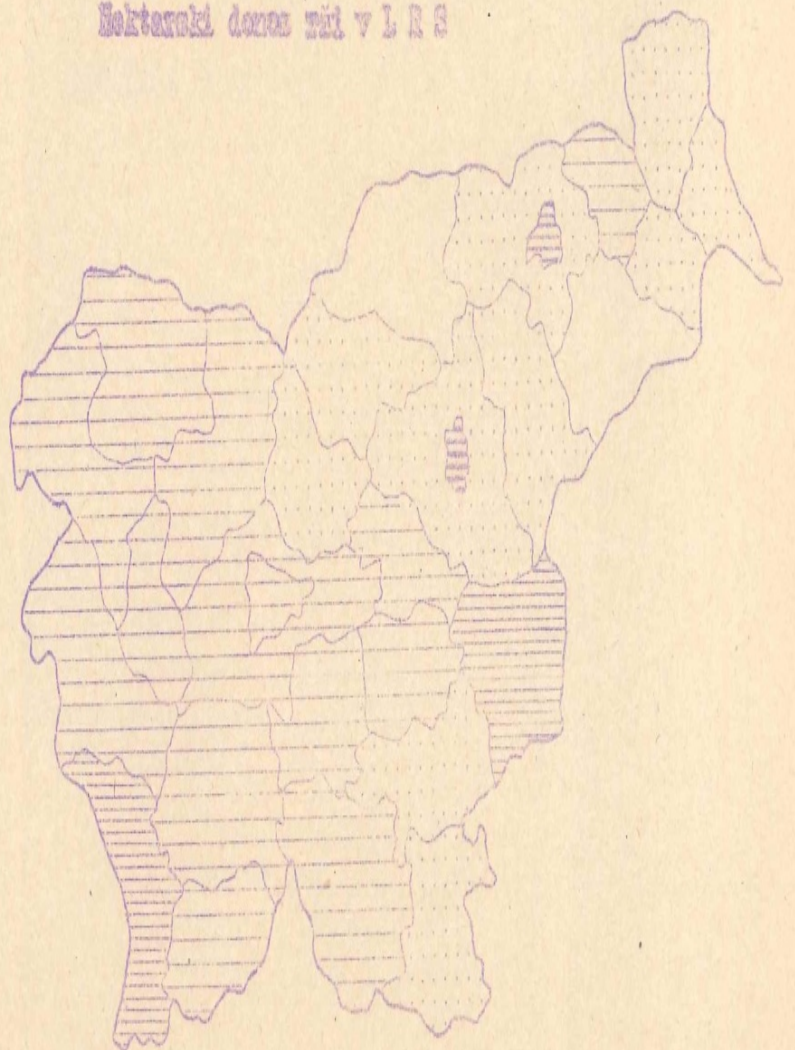


1. Olam, Ljubljana
2. Gorica
3. Idrija
4. Ilirska Bistrica
5. Postojna
6. Sežana
7. Tolmin
8. Celje mesto
9. Celje okolica
10. Črnomelj
11. Grosuplje
12. Jesenice mesto
13. Kamnik
14. Kobarje
15. Kranj mesto
16. Kranj okolica
17. Krško
18. Ljubljana okolica
19. Novo mesto
20. Radovljica
21. Šoštanj
22. Trebnje
23. Trzinje
24. Lendava
25. Ljutomer
26. Maribor mesto
27. Maribor okolica
28. Murska Sobota
29. Poljane
30. Ptuj
31. Radgona
32. Slovenj Gradec


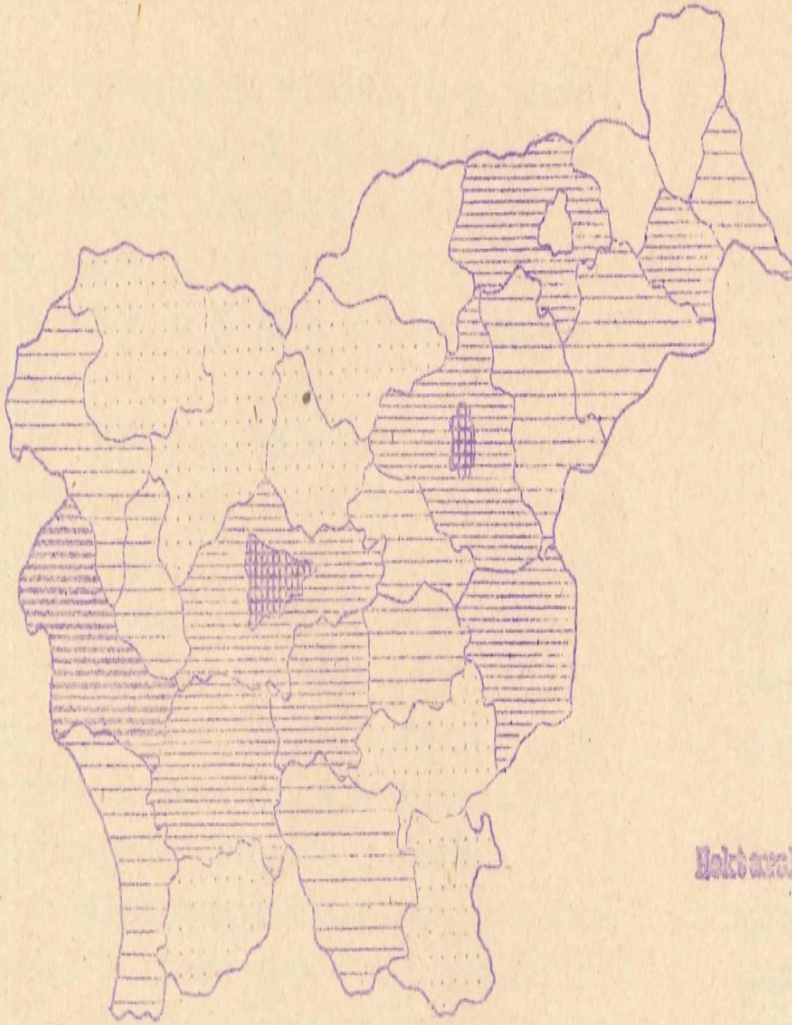
Hektarní donos pšenice v L R S




Hektarní donos řepy v L R S



Hektaraki čopas jočena v LRS



Hektaraki čopas časa v LRS



Is kartograma rži je videti, da je slabši ves vzhodni del, počenši s Kamnikom. Izjemi sta v vzhodnem delu le Radgona in še bolj Krško. Ostali zapadni del leži v skupini 11,1 do 13, s izjemo Sežano, ki je boljši in v isti skupini s Krškimi.

Pri ječmenu je slab severni obrobni alpski pas (Jesenice, Kranj, Kamnik, Mozirje, Dravograd), za tem Črenovelj, Novo mesto in Ilirska Bistrica, prednjačijo Radgona, Murska Sobota in Gorica.

Sleha področja za oves so šitorodni okraji, to je Murska Sobota, Lendava, Ljutomer, Ptuj, za tem hriboviti okraji Mozirje in Dravograd ter Dolenjsko-Kraška, Novo mesto in Črenovelj.

Is teh kartogramov sakiščujemo, da so štiri okraji na splošno povečali slabi: Dravograd in Mozirje, Črenovelj in Novo mesto. Nekoliko strnjeno področje slabih donosov smo ugotovili še pri rži. Na splošno pa se kaka rajonizacija ali geografske stopnjevanje hektarskih donosov ne odraža. Iste smo ugotovili tudi še za lanske leto. Vzrok je deloma razumljiv: vsak okraj je geografske preveč neenakomeren, s vse raznolikostjo Slovenije, tako da se dobri in slabi pogaji v njem samem vsaj deloma izravnavajo. (O rajonizaciji glej publikacijo: Popis površin in gospodarstev leta 1947). Vendar opažamo napram letni bistveno razliko, da so bili namreč lani hektarski donosi vzhodnega, šitorodnega področja na splošno boljše od zapadnega "šivinorejskega" področja. Letos tega

ni opaziti. Razlog tudi ne bo težko ugotoviti. Suša je bolj prizadejala vzhodni predel, ki ima povprečno manj padavin kot pa zapadni. Točnejši prikaz vremenskih razmer, kot je še omenjeno, bo prinesel "Splošni pregled kmetijstva za 1950".

VII. Oljna repica

Poleg žit prinaša pridužna publikacija ranih posevkov še podatke za oljno repico. Njena skupna površina je 1.743 ha, pridelok na hektar 7,7. Skupna proizvodnja 132.000 q.

Na privatni sektor odpade 80 %/o, na zadržni 18 %/o. Pridelok na socialističnem sektorju je za spoznanje boljše (8 q in 8,2 q napram 7,5 q). Napram lanskemu letu je površina porasla za 100 %/o in tudi prinos je boljše kot lani (za 20 %/o).

Podatke o ostalih industrijskih rastlinah, kakor tudi o drugih važnejših posevkih, koruzi, krompirju, krmnih rastlinah, seno in pesi ter stiščnih posevkih bo prinesla publikacija PO 7 po stanju na dan 20. X., predhodne rezultate pa PO 6 po stanju z dne 10. X.

Ljubljana, 17. oktobra 1950. Statistični urad

L R Slovenije

Prihodek žit L. R. Slovenije


(Definitivni rezultati FO 4 službe po stanju na dan 25. VII. leta 1950.)

| Površina, pridelek | Požeta površina 1950 | Prihodek v q v l. 1950. | |
|-----------------------|----------------------------|-------------------------|-------------|
| | | na ha | skupaj |
| Posevek | | | |
| 1 | 2 | 3 | 4 |
| Pšenica | 48.373 | 12,1 | 584.042 |
| Rž | 24.796 | 10,5 | 260.734 |
| Jeklan | 12.845 | 11,7 | 190.305 |
| Soršica | 2.653 | 11,3 | 29.959 |
| Pira | 168 | 10,1 | 1.705 |
| Oves | 16.161 | 6,9 | 111.130 |
| Skupaj 1950 | 104.996 | 9,7 | 1.137.875 |
| Skupaj 1948 | 106.936 | 10,2 | 1.088.246 |
| Skupaj 1949 | 108.639,9 | 16,2 | 1.760.444,9 |

Površine pod žiti v L R Sloveniji
 Razvoj od l. 1939-1950

(Definitivni podatki PO 4 službe po stanju na dan 25. VII. 1950.)

| Leto | 1939 | | 1946 | | 1947 | | 1948 | | 1949 | | 1950 | |
|------------------|--------|-----|--------|-------|--------|------|--------|------|----------|------|--------|------|
| | ha | % | ha | % | ha | % | ha | % | ha | % | ha | % |
| Posevek | 1 | 2 | 3 | 4 | 5 | 6 | 7 | 8 | 9 | 10 | 11 | 12 |
| Pšenica | 65541 | 100 | 52405 | 79,9 | 49187 | 75,0 | 47504 | 72,4 | 48233,1 | 73,6 | 48373 | 73,6 |
| Rž | 34621 | 100 | 26054 | 75,2 | 24267 | 70,1 | 25292 | 73,0 | 26279,7 | 75,9 | 24796 | 71,6 |
| Jčmen | 18753 | 100 | 12670 | 67,6 | 12767 | 68,1 | 13036 | 69,5 | 13416,2 | 71,5 | 12845 | 68,5 |
| Serhica | 4277 | 100 | 2263 | 52,9 | 2093 | 48,9 | 2011 | 47,4 | 2560,6 | 59,9 | 2653 | 62,1 |
| Pira | 268 | 100 | 294 | 109,7 | 209 | 77,9 | 146 | 55,2 | 58,7 | 21,9 | 168 | 62,7 |
| Ovsa | 22247 | 100 | 18023 | 81,0 | 18187 | 81,8 | 18062 | 81,9 | 18100,5 | 81,4 | 16161 | 72,6 |
| S k u p a j | 146117 | 100 | 111709 | 76,5 | 106710 | 73,0 | 107055 | 73,3 | 108648,8 | 74,4 | 104996 | 71,9 |
| Površina njiv | 320232 | 100 | 283741 | 88,6 | 278290 | 86,9 | 282966 | 88,4 | 281349,0 | 87,9 | 281349 | 87,9 |
| žit v % njiv | 45,6 | | 39,4 | | 38,3 | | 37,8 | | 38,6 | | 37,0 | |



Hektarski donosi žit v L. R. Sloveniji

Razvoj od l. 1930/39 do 1950 leta

(Definitivni podatki PO 4 sluške po stanju na dan 25. VII. 1950.)


| Leto | Desetletni povpreček 1930 = 1939 | | 1946 | | 1947 | | 1948 | | 1949 | | 1950 | |
|-------------|----------------------------------|-----|---------------------------|---------------------------|---------------------------|---------------------------|---------------------------|---------------------------|---------------------------|---------------------------|---------------------------|---------------------------|
| | hektar- ski do- nos | % | hektar- ski do- nos | indeks na leto 1939 | hektar- ski do- nos | indeks na leto 1939 | hektar- ski do- nos | indeks na leto 1939 | hektar- ski do- nos | indeks na leto 1939 | hektar- ski do- nos | indeks na leto 1939 |
| Posvek | 1 | | 2 | 3 | 4 | 5 | 6 | | | | | |
| Pšenica | 10 | 100 | 10,6 | 106 | 7,8 | 78 | 10,4 | 104 | 17,6 | 176 | 12,1 | 121 |
| Žit | 8,8 | 100 | 10,1 | 114 | 8,4 | 95 | 10,9 | 123 | 15,6 | 177 | 10,5 | 119 |
| Jedmen | 9,7 | 100 | 10,2 | 105 | 6,9 | 71 | 9,8 | 108 | 16,2 | 167 | 11,7 | 121 |
| Serhica | 9,8 | 100 | 10,2 | 104 | 8,5 | 86 | 10,1 | 103 | 14,7 | 150 | 11,3 | 115 |
| Pirac | 8,6 | 100 | 7,4 | 86 | 6,9 | 80 | 7,8 | 97 | 12,7 | 147 | 10,1 | 117 |
| Oves | 9,0 | 100 | 7,8 | 86 | 8,0 | 88 | 8,8 | 97 | 13,6 | 151 | 6,9 | 77 |
| S k u p a j | 9,5 | 100 | 9,7 | 102 | 7,8 | 82 | 10,2 | 107 | 16,2 | 170 | 9,7 | 102 |

| Površina, pridelek | | Površina poseja 1949 | | Površina poseja 1950 | | Pridelek v q 1949 | | Pridelek v q 1950 | | |
|-----------------------|-----------|-------------------------|-------|-------------------------|-------|----------------------|-------|----------------------|-------|-----|
| | | Sektor | ha | o/o | ha | o/o | ha | o/o | ha | o/o |
| Posevek | | | | | | | | | | |
| 8 | 1 | 2 | 3 | 4 | 5 | 6 | 7 | 8 | 9 | |
| Senzica | državni | 6 | 0,2 | 21 | 0,8 | 104 | 0,3 | 265 | 0,9 | |
| | zadrinski | 82 | 3,2 | 323 | 12,2 | 1258 | 3,3 | 4075 | 13,6 | |
| | privatni | 2473 | 96,6 | 2309 | 87,0 | 36357 | 96,4 | 23619 | 85,5 | |
| | skupaj | 2561 | 100,0 | 2653 | 100,0 | 37719 | 100,0 | 23959 | 100,0 | |
| Oves | državni | 774 | 4,3 | 1083 | 6,7 | 11047 | 4,3 | 8675 | 7,8 | |
| | zadrinski | 1060 | 3,9 | 1814 | 11,2 | 16249 | 6,6 | 13424 | 12,1 | |
| | privatni | 16267 | 89,8 | 13264 | 82,1 | 218957 | 88,9 | 89031 | 80,1 | |
| | skupaj | 18101 | 100,0 | 16161 | 100,0 | 246253 | 100,0 | 111130 | 100,0 | |
| Skupaj | državni | 2305 | 2,1 | 3031 | 2,9 | 38452 | 2,2 | 36270 | 3,2 | |
| | zadrinski | 4451 | 4,1 | 9473 | 9,0 | 74144 | 4,2 | 112374 | 9,9 | |
| | privatni | 201824 | 93,8 | 92324 | 88,1 | 1647096 | 93,6 | 987526 | 86,9 | |
| | skupaj | 106580 | 100,0 | 104328 | 100,0 | 1759699 | 100,0 | 1136170 | 100,0 | |

Površina in pridelki žit po oblasteh

(Definitivni podatki PO 4 službe po stanju na dan 25. VII. 1950. leta)

| Oblast | Goriška oblast | | | Ljubljanska oblast in (Lb) mesto Ljubljana | | | Kariška oblast | | |
|--------------------|----------------|-------------|--------------|--|-------------|---------------|----------------|-------------|---------------|
| | površina ha | pridelok q | | površina ha | pridelok q | | površina ha | pridelok q | |
| | | na ha | skupaj | | na ha | skupaj | | na ha | skupaj |
| Resevok | 1. | 2. | 3. | 4. | 5. | 6. | 7. | 8. | 9. |
| Piščica | 4049 | 14,2 | 57509 | 21864 | 12,1 | 264740 | 22460 | 12,7 | 281793 |
| RA | 653 | 12,3 | 8026 | 4421 | 11,5 | 50536 | 19722 | 10,3 | 202172 |
| Jožena | 1440 | 11,8 | 17049 | 8364 | 11,5 | 96528 | 3041 | 12,1 | 36728 |
| Soršica | 77 | 12,0 | 927 | 1898 | 11,1 | 21910 | 678 | 10,5 | 7122 |
| Pisa | 2 | 8,0 | 16 | 77 | 10,5 | 808 | 89 | 9,9 | 881 |
| Ovca | 1345 | 9,0 | 12048 | 7384 | 7,2 | 53318 | 7432 | 6,2 | 45764 |
| S k u p a j | 7566 | 12,6 | 95575 | 44008 | 11,1 | 487840 | 52422 | 10,3 | 590460 |



(Definitivni podatki PO 4 službe po stanju na dan 25. VII. 1950)

| Oblast | Proizvodnja žit na 1 prebivalca | |
|--------------------------------------|------------------------------------|--------------|
| | večjo | kmetijskega |
| 0 | 1 | 2 |
| Čeriška oblast | 51,5 | 70,0 |
| Ljubljanska oblast in gl.m.ljubljana | 65,3 | 117,4 |
| Mariborska oblast | 115,5 | 157,4 |
| Skupaj LRS | 80,5 | 128,8 |

Prebivalstvo po očni stanju na dan 15. III. 1950.

Faint header text at the top of the page.

| | |
|--------------------------|--------------------------|
| [Faint text in cell 1,1] | [Faint text in cell 1,2] |
| [Faint text in cell 2,1] | [Faint text in cell 2,2] |
| [Faint text in cell 3,1] | [Faint text in cell 3,2] |
| [Faint text in cell 4,1] | [Faint text in cell 4,2] |
| [Faint text in cell 5,1] | [Faint text in cell 5,2] |
| [Faint text in cell 6,1] | [Faint text in cell 6,2] |
| [Faint text in cell 7,1] | [Faint text in cell 7,2] |

Faint text line near the bottom of the page.

Faint text line near the bottom of the page.

Faint text line near the bottom of the page.

Faint text line near the bottom of the page.

Češkokrški statistični


Statistični inštitut

Letni okrajev za pridelavo in pridelke

(Definitivni podatki FO 4 skupno po okrajih na dan 25. VII. 1990.)

| Republika, oblast, okraj | Pšenica | | | Rž | | Jajčena | | | Krompir | | | Hmelj | | Oves | | Klupaj | | | | | | |
|--------------------------------|---------|---------------------|---------------------|------|---------------------|---------------------|------|---------------------|---------------------|-------|---------------------|---------------------|-------|---------------------|---------------------|--------|---------------------|---------------------|------|-------|-------|-----|
| | q/ha | po- vrsti- no | pril- del- ka | q/ha | po- vrsti- no | pril- del- ka | q/ha | po- vrsti- no | pril- del- ka | q/ha | po- vrsti- no | pril- del- ka | q/ha | po- vrsti- no | pril- del- ka | q/ha | po- vrsti- no | pril- del- ka | | | | |
| 0 | 1 | 2 | 3 | 4 | 5 | 6 | 7 | 8 | 9 | 10 | 11 | 12 | 13 | 14 | 15 | 16 | 17 | 18 | 19 | 20 | 21 | |
| I. R. Slovenija | 12,2 | 2,00 | 2,00 | 2,0 | 0,0 | 0,00 | 1,7 | 1,00 | 0,11 | 3,100 | 0,100 | 0,10 | 0,100 | 0,0 | 6,9 | 1,00 | 0,100 | 0,0 | 10,0 | 2,000 | 0,100 | 0,0 |
| 1. Ljubljana | 14,4 | 0,9 | 1,1 | 12,7 | 0,3 | 0,3 | 16,2 | 1,9 | 2,1 | 16,7 | 0,3 | 0,3 | - | - | - | 8,5 | 0,9 | 1,1 | 13,7 | 0,3 | 1,0 | |
| II. Goriška obl. | 14,2 | 2,4 | 9,8 | 22,1 | 2,7 | 3,1 | 11,8 | 11,2 | 11,3 | 12,0 | 2,9 | 3,2 | 8,0 | 1,2 | 1,0 | 9,0 | 8,3 | 10,8 | 12,8 | 7,3 | 8,4 | |
| 1. Gorica | 19,5 | 2,1 | 3,3 | 11,6 | 0,2 | 0,2 | 15,8 | 1,5 | 2,0 | - | - | - | - | - | - | 10,5 | 0,6 | 0,9 | 10,1 | 1,2 | 2,2 | |
| 2. Idrija | 12,4 | 1,0 | 1,2 | 13,0 | 0,2 | 0,3 | 11,3 | 1,7 | 1,6 | 12,9 | 1,4 | 1,6 | - | - | - | 10,3 | 1,9 | 2,8 | 11,7 | 1,1 | 1,2 | |
| 3.11. Bistrica | 11,2 | 0,9 | 0,8 | 11,2 | 0,7 | 0,8 | 5,1 | 1,3 | 1,0 | - | - | - | - | - | - | 8,1 | 1,7 | 2,0 | 10,6 | 1,1 | 0,9 | |
| 4. Postojna | 12,7 | 2,2 | 2,4 | 11,8 | 0,7 | 0,7 | 12,2 | 3,7 | 3,8 | 11,2 | 0,9 | 0,9 | 8,0 | 1,2 | 1,0 | 8,6 | 3,1 | 4,0 | 11,6 | 2,2 | 2,3 | |
| 5. Sežana | 13,1 | 1,5 | 1,6 | 14,1 | 0,7 | 0,9 | 12,0 | 2,2 | 2,2 | - | - | - | - | - | - | 8,0 | 1,0 | 1,0 | 12,4 | 1,2 | 1,3 | |
| 6. Tolmin | 12,1 | 0,6 | 0,6 | 11,2 | 0,2 | 0,2 | 10,2 | 0,8 | 0,7 | 11,2 | 0,6 | 0,6 | - | - | - | 9,3 | 0,0 | 0,1 | 11,4 | 0,5 | 0,5 | |
| III. Ljublj. obl. | 12,3 | 44,3 | 44,2 | 11,4 | 17,5 | 19,0 | 11,4 | 62,6 | 66,2 | 21,5 | 71,3 | 72,8 | 10,5 | 45,8 | 47,4 | 7,2 | 44,8 | 46,9 | 11,1 | 41,1 | 41,9 | |
| 1. Celje mesto | 14,4 | 0,2 | 0,2 | 18,3 | 0,1 | 0,1 | 17,7 | 0,1 | 4,2 | 20,0 | 0,0 | 0,1 | - | - | - | 10,8 | 3,1 | 0,3 | 14,9 | 0,2 | 0,2 | |
| 2. Celje okol. | 12,3 | 6,6 | 6,7 | 11,0 | 2,0 | 2,1 | 13,2 | 8,6 | 9,7 | 10,3 | 4,2 | 3,8 | 8,0 | 11,3 | 8,9 | 7,9 | 1,2 | 8,3 | 10,6 | 5,6 | 6,2 | |
| 3. Kranj | 9,2 | 2,5 | 1,9 | 8,5 | 0,9 | 0,7 | 8,6 | 1,0 | 2,2 | 8,9 | 2,7 | 2,1 | - | - | - | 4,0 | 4,2 | 1,1 | 8,3 | 2,1 | 1,6 | |
| 4. Grosuplje | 13,9 | 3,2 | 3,7 | 12,2 | 0,5 | 0,6 | 13,4 | 5,7 | 6,5 | 13,3 | 5,0 | 5,8 | - | - | - | 7,7 | 0,2 | 3,2 | 12,3 | 2,8 | 3,3 | |
| 5. Jelenice m. | 9,0 | 0,0 | 0,0 | 7,7 | 0,1 | 0,0 | 8,0 | 0,0 | 0,1 | - | - | - | - | - | - | 7,0 | 7,2 | 0,1 | 7,9 | 0,5 | 0,0 | |
| 6. Kamnik | 11,1 | 4,0 | 3,7 | 10,5 | 1,5 | 1,5 | 9,2 | 4,6 | 3,7 | 10,3 | 8,6 | 7,8 | - | - | - | 7,4 | 1,9 | 4,8 | 10,0 | 3,7 | 3,4 | |
| 7. Kočevje | 12,3 | 0,7 | 0,7 | 12,2 | 0,1 | 0,2 | 11,1 | 2,4 | 2,3 | 11,0 | 0,0 | 0,1 | 7,1 | 7,1 | 5,0 | 7,4 | 2,8 | 2,7 | 10,1 | 1,1 | 0,9 | |
| 8. Kranj mesto | 15,0 | 0,3 | 0,3 | 14,9 | 0,1 | 0,1 | 13,0 | 0,1 | 0,1 | 15,0 | 0,1 | 0,1 | - | - | - | 12,0 | 0,1 | 0,1 | 14,6 | 0,2 | 0,3 | |
| 9. Kranj okol. | 12,2 | 3,7 | 3,8 | 11,1 | 2,0 | 3,0 | 9,6 | 5,8 | 4,7 | 11,8 | 9,6 | 9,9 | - | - | - | 7,9 | 4,5 | 5,1 | 10,9 | 4,0 | 4,1 | |


| Republika, oblast, okraj | Pšenica | | Rž | | Jajčina | | | Serkisa | | | Pira | | Oves | | | Skupaj | | | | | |
|--------------------------------|---------|---------------------|---------------------|------|---------------------|---------------------|------|---------------------|---------------------|------|---------------------|---------------------|------|---------------------|---------------------|--------|---------------------|---------------------|------|------|------|
| | q/ha | pril- del- no | pril- del- ka | q/ha | pril- del- no | pril- del- ka | q/ha | pril- del- no | pril- del- ka | q/ha | pril- del- no | pril- del- ka | q/ha | pril- del- no | pril- del- ka | q/ha | pril- del- no | pril- del- ka | | | |
| | 1 | 2 | 3 | 4 | 5 | 6 | 7 | 8 | 9 | 10 | 11 | 12 | 13 | 14 | 15 | 16 | 17 | 18 | 19 | 20 | 21 |
| 10. Zdrko | 13,8 | 4,8 | 5,5 | 1,4 | 3,1 | 4,0 | 13,5 | 6,8 | 7,9 | 13,5 | 3,8 | 4,5 | 12,4 | 7,4 | 3,5 | 9,1 | 2,5 | 4,7 | 13,2 | 4,4 | 5,4 |
| 11. Ljubljana okol. | 12,4 | 4,7 | 5,0 | 2,2 | 1,5 | 1,7 | 13,6 | 6,1 | 7,1 | 12,9 | 9,7 | 11,2 | - | - | - | 8,3 | 0,2 | 5,3 | 12,2 | 4,1 | 4,7 |
| 12. Novo mesto | 10,8 | 4,8 | 4,0 | 8,6 | 1,3 | 1,1 | 10,0 | 7,8 | 6,2 | 9,3 | 6,8 | 5,1 | - | - | - | 4,4 | 4,5 | 2,3 | 9,2 | 4,1 | 3,5 |
| 13. Radovljica | 12,6 | 0,9 | 2,0 | 1,5 | 1,0 | 1,1 | 9,4 | 2,2 | 1,8 | 12,4 | 0,9 | 0,6 | - | - | - | 9,1 | 1,6 | 1,0 | 11,4 | 1,1 | 1,1 |
| 14. Škofljica | 8,5 | 2,0 | 1,4 | 10,0 | 1,0 | 0,9 | 9,0 | 2,2 | 1,7 | 9,3 | 7,1 | 5,8 | - | - | - | 4,8 | 4,4 | 2,9 | 7,7 | 2,2 | 1,6 |
| 15. Trbovlje | 12,3 | 2,3 | 2,4 | 1,9 | 0,4 | 0,5 | 11,8 | 1,8 | 1,8 | 12,1 | 2,7 | 2,9 | - | - | - | 8,0 | 3,7 | 1,8 | 11,8 | 1,6 | 1,9 |
| 16. Trebnje | 13,0 | 1,6 | 3,2 | 2,3 | 1,1 | 1,3 | 10,4 | 6,6 | 5,9 | 13,2 | 10,9 | 12,8 | - | - | - | 7,2 | 0,7 | 1,2 | 11,7 | 3,4 | 3,7 |
| XV. Muriharska obl. | 11,7 | 5,4 | 11,9 | 3,7 | 3,7 | 7,6 | 12,1 | 3,7 | 4,4 | 10,9 | 5,5 | 5,2 | 9,9 | 5,3 | 0,5 | 6,2 | 1,6 | 1,2 | 10,4 | 1,0 | 1,7 |
| 1. Lendava | 12,1 | 5,6 | 5,0 | 3,1 | 1,1 | 1,5 | 11,2 | 0,4 | 0,4 | 10,0 | 0,2 | 0,1 | - | - | - | 6,3 | 1,2 | 1,0 | 10,9 | 5,6 | 5,7 |
| 2. Ljutomer | 12,3 | 4,6 | 4,7 | 10,0 | 6,3 | 6,0 | 13,6 | 1,3 | 1,5 | 13,7 | 10,3 | 10,7 | - | - | - | 6,3 | 4,8 | 4,3 | 10,6 | 4,6 | 4,7 |
| 3. Muriharsko mesto | 16,2 | 0,2 | 0,2 | 15,9 | 0,2 | 0,3 | 16,2 | 0,3 | 0,3 | - | - | - | - | - | - | 5,0 | 0,5 | 0,4 | 12,8 | 0,3 | 0,3 |
| 4. Muriharska okol. | 13,2 | 4,7 | 5,2 | 10,6 | 5,9 | 5,9 | 13,8 | 5,3 | 6,6 | 12,2 | 0,7 | 0,8 | 11,0 | 1,2 | - | 7,1 | 6,3 | 8,4 | 11,2 | 5,5 | 5,6 |
| 5. Murška Sobota | 11,2 | 15,3 | 14,2 | 10,9 | 12,9 | 12,4 | 15,7 | 0,8 | 1,0 | 9,5 | 0,2 | 0,2 | - | - | 1,3 | 5,4 | 7,5 | 5,9 | 10,7 | 15,2 | 15,3 |
| 6. Poljčano | 12,0 | 3,7 | 3,7 | 10,6 | 2,8 | 2,5 | 10,8 | 4,3 | 4,0 | 10,7 | 3,3 | 2,9 | 10,1 | 15,6 | - | 8,1 | 5,4 | 6,4 | 10,9 | 3,8 | 3,8 |
| 7. Ptuj | 11,2 | 5,9 | 5,1 | 8,5 | 12,9 | 10,9 | 11,5 | 4,4 | 4,3 | 9,7 | 6,9 | 6,0 | 9,7 | 26,4 | - | 4,2 | 7,3 | 4,3 | 9,2 | 7,5 | 6,4 |
| 8. Radgona | 13,2 | 3,6 | 4,0 | 12,0 | 5,2 | 6,0 | 14,5 | 3,8 | 4,5 | 11,8 | 0,9 | 0,9 | - | - | 14,9 | 8,3 | 4,4 | 5,1 | 12,1 | 4,2 | 4,4 |
| 9. Slovenj Gradec | 7,6 | 2,8 | 2,7 | 7,8 | 3,2 | 3,8 | 4,5 | 2,9 | 2,6 | 7,6 | 3,3 | 2,4 | - | - | - | 5,2 | 6,3 | 4,6 | 7,0 | 3,9 | 2,5 |



Površine in pridelki žit
 Prilivska 1950 s 1949.


(Definitivni rezultati PO & službe po stanju na dan 25. VII. 1950)

| Vrsta povrta | Leto o/o | Površina ha | | Pridelok g (100 kg) | | | |
|-----------------|-------------|-------------|--------|---------------------|--------|------------|---------|
| | | posejana | požeta | srnja | | slama | |
| | | | | na 1 ha | skupaj | na 1 ha | skupaj |
| a | b | 1 | 2 | 3 | 4 | 5 | 6 |
| Pšenica | 1949 | 48264 | 48224 | 27,6 | 548033 | 31,2 | 1510235 |
| | 1950 | 49109 | 48373 | 12,2 | 594042 | 24,9 | 1203387 |
| | o/o | 102,1 | 100,3 | 68 | 67,8 | 79 | 79,6 |
| Rž | 1949 | 26280 | 26279 | 19,6 | 410329 | 34,2 | 897384 |
| | 1950 | 25582 | 24796 | 10,5 | 260734 | 24,8 | 615651 |
| | o/o | 97,3 | 94,3 | 67 | 63,5 | 72 | 68,6 |
| Jedrn | 1949 | 13419 | 13416 | 16,2 | 217366 | 25,9 | 348615 |
| | 1950 | 13037 | 12845 | 11,7 | 150305 | 23,3 | 274108 |
| | o/o | 96,5 | 95,6 | 72 | 69,2 | 52 | 78,6 |
| Sondica | 1949 | 2561 | 2561 | 14,7 | 37719 | 27,6 | 70592 |
| | 1950 | 2689 | 2693 | 11,3 | 29959 | 24,4 | 64830 |
| | o/o | 105,0 | 105,5 | 77 | 79,7 | 88 | 91,7 |
| Pira | 1949 | 52 | 52 | 12,7 | 745 | 22,7 | 1331 |
| | 1950 | 179 | 168 | 10,1 | 1705 | 23,3 | 3926 |
| | o/o | 303,4 | 291,0 | 79 | 22,8 | 103 | 294,2 |
| Oves | 1949 | 18128 | 18101 | 13,6 | 246253 | 25,8 | 466175 |
| | 1950 | 16842 | 16161 | 6,9 | 111130 | 16,2 | 261222 |
| | o/o | 92,9 | 89,4 | 52 | 45,2 | 63 | 56,0 |
| Oljna repica | 1949 | 830 | 830 | 6,3 | 5202 | 16,2 | 13274 |
| | 1950 | 1743 | 1723 | 7,7 | 13198 | 14,7 | 25283 |
| | o/o | 210,0 | 207,6 | 122 | 253,6 | 91 | 190,4 |



(Definitivni rezultati PO 4 službe po stanju na dan 25.VII.1950).

| Vrsta posevka | Sektor | Površina ha | | Pridelok q (100) kg | | | |
|---------------|-----------|-------------|--------|---------------------|--------|--------|---------|
| | | posejane | počete | ravnje | | slama | |
| | | | | na 1 ha | skupaj | skupaj | |
| a | b | 1 | 2 | 3 | 4 | 5 | 6 |
| Pšenica | državni | 784 | 766 | 14,6 | 12211 | 29,1 | 22303 |
| | sedrinski | 4588 | 4500 | 13,5 | 60871 | 27,8 | 124933 |
| | privatni | 43937 | 43107 | 11,9 | 511960 | 24,5 | 1056151 |
| | skupaj | 49309 | 48373 | 12,1 | 584042 | 24,9 | 1203387 |
| Ražje | državni | 375 | 356 | 12,8 | 4544 | 29,1 | 10360 |
| | sedrinski | 1914 | 1869 | 11,1 | 20801 | 27,3 | 51045 |
| | privatni | 23293 | 22571 | 10,4 | 235389 | 24,6 | 591246 |
| | skupaj | 25582 | 24796 | 10,5 | 260734 | 24,8 | 613651 |
| Jčrna | državni | 811 | 805 | 14,4 | 11575 | 21,4 | 15679 |
| | sedrinski | 979 | 967 | 13,7 | 11203 | 23,3 | 22530 |
| | privatni | 11245 | 11073 | 11,3 | 129227 | 20,9 | 231899 |
| | skupaj | 13035 | 12845 | 11,7 | 152005 | 21,3 | 270108 |
| Sorbica | državni | 22 | 21 | 12,5 | 265 | 27,9 | 585 |
| | sedrinski | 324 | 323 | 12,5 | 4075 | 28,9 | 9322 |
| | privatni | 2343 | 2309 | 11,1 | 25619 | 23,8 | 54923 |
| | skupaj | 2689 | 2653 | 11,3 | 29959 | 24,4 | 64830 |
| Pšča | državni | 9 | 9 | 10,4 | 91 | 25,7 | 231 |
| | sedrinski | 3 | 2 | 11,0 | 22 | 26,0 | 52 |
| | privatni | 167 | 157 | 10,1 | 1589 | 23,1 | 3633 |
| | skupaj | 179 | 168 | 10,1 | 1705 | 23,3 | 3916 |



| Vrsta posavila | Sektor | Površina ha | | Pridatek q (100 kg) | | | |
|-------------------|----------|-------------|--------|-----------------------|--------|------------|--------|
| | | posajana | potata | sezna | | slana | |
| | | | | na 1 ha | skupaj | na 1 ha | skupaj |
| a | b | 1 | 2 | 3 | 4 | 5 | 6 |
| Oves | državni | 1117 | 1083 | 8,0 | 8675 | 17,7 | 19155 |
| | podružni | 1872 | 1814 | 7,4 | 13424 | 17,1 | 30952 |
| | privatni | 13853 | 13264 | 6,7 | 89031 | 15,9 | 211115 |
| | skupaj | 16842 | 15161 | 6,9 | 111130 | 16,2 | 261222 |
| Oljca repica | državni | 40 | 47 | 8,0 | 375 | 16,3 | 765 |
| | podružni | 308 | 305 | 8,2 | 2498 | 15,5 | 4722 |
| | privatni | 1387 | 1371 | 7,5 | 10318 | 14,4 | 19796 |
| | skupaj | 1735 | 1723 | 7,7 | 13191 | 14,7 | 25283 |

Oddelek kmetijske statistike


Rani posevki v L R Sloveniji

Posejano in pobeto površino; pridelok senja in slamo, po sektorjih lastništva.


Relativna števila.

(Definitivni rezultati FO & služba po stanju na dan 25. VII. 1950).

| Vrsta posevka | Sektor | Površina ha | | Pridelok q (100 kg) | | | | |
|---------------|----------|-------------|--------|---------------------|--------|------------|--------|------------|
| | | posejana | pobeta | na 1 ha | senja | | slamo | |
| | | | | | skupaj | na 1 ha | skupaj | na 1 ha |
| a | b | 1 | 2 | 3 | 4 | 5 | 6 | |
| Pšenica | državni | 1,6 | 1,6 | - | 1,9 | - | 1,8 | |
| | sodružni | 9,3 | 9,3 | - | 10,4 | - | 10,4 | |
| | privatni | 89,1 | 89,1 | - | 87,7 | - | 87,8 | |
| | skupaj | 100,0 | 100,0 | - | 100,0 | - | 100,0 | |
| Raž | državni | 1,5 | 1,5 | - | 1,7 | - | 1,7 | |
| | sodružni | 7,5 | 7,5 | - | 8,0 | - | 8,3 | |
| | privatni | 91,0 | 91,0 | - | 90,3 | - | 90,0 | |
| | skupaj | 100,0 | 100,0 | - | 100,0 | - | 100,0 | |
| Jčmen | državni | 6,2 | 6,2 | - | 7,7 | - | 7,2 | |
| | sodružni | 7,5 | 7,5 | - | 8,8 | - | 8,2 | |
| | privatni | 86,3 | 86,3 | - | 83,5 | - | 84,6 | |
| | skupaj | 100,0 | 100,0 | - | 100,0 | - | 100,0 | |
| Santica | državni | 0,8 | 0,8 | - | 0,9 | - | 0,9 | |
| | sodružni | 12,1 | 12,1 | - | 13,6 | - | 14,6 | |
| | privatni | 87,1 | 87,1 | - | 85,5 | - | 84,7 | |
| | skupaj | 100,0 | 100,0 | - | 100,0 | - | 100,0 | |
| Pis | državni | 5,0 | 5,0 | - | 5,5 | - | 5,9 | |
| | sodružni | 1,7 | 1,7 | - | 1,3 | - | 1,3 | |
| | privatni | 93,3 | 93,3 | - | 93,2 | - | 92,8 | |
| | skupaj | 100,0 | 100,0 | - | 100,0 | - | 100,0 | |



| Vrsta posoja | Sektor | Površina ha | | Pridatelek q (100 kg) | | | |
|-----------------|----------|-------------|--------|-----------------------|--------|------------|--------|
| | | posejana | požeta | araja | | slamo | |
| | | | | na 1 ha | skupaj | na 1 ha | skupaj |
| a | b | 1 | 2 | 3 | 4 | 5 | 6 |
| Oves | državni | 6,7 | 6,7 | - | 7,5 | - | 7,3 |
| | zadrudni | 11,2 | 11,2 | - | 12,0 | - | 11,8 |
| | privatni | 82,1 | 82,1 | - | 80,2 | - | 80,9 |
| | skupaj | 100,0 | 100,0 | - | 100,0 | - | 100,0 |
| Oljna repica | državni | 2,7 | 2,7 | - | 2,8 | - | 3,0 |
| | zadrudni | 17,7 | 17,7 | - | 18,9 | - | 18,7 |
| | privatni | 79,6 | 79,6 | - | 78,3 | - | 78,3 |
| | skupaj | 100,0 | 100,0 | - | 100,0 | - | 100,0 |



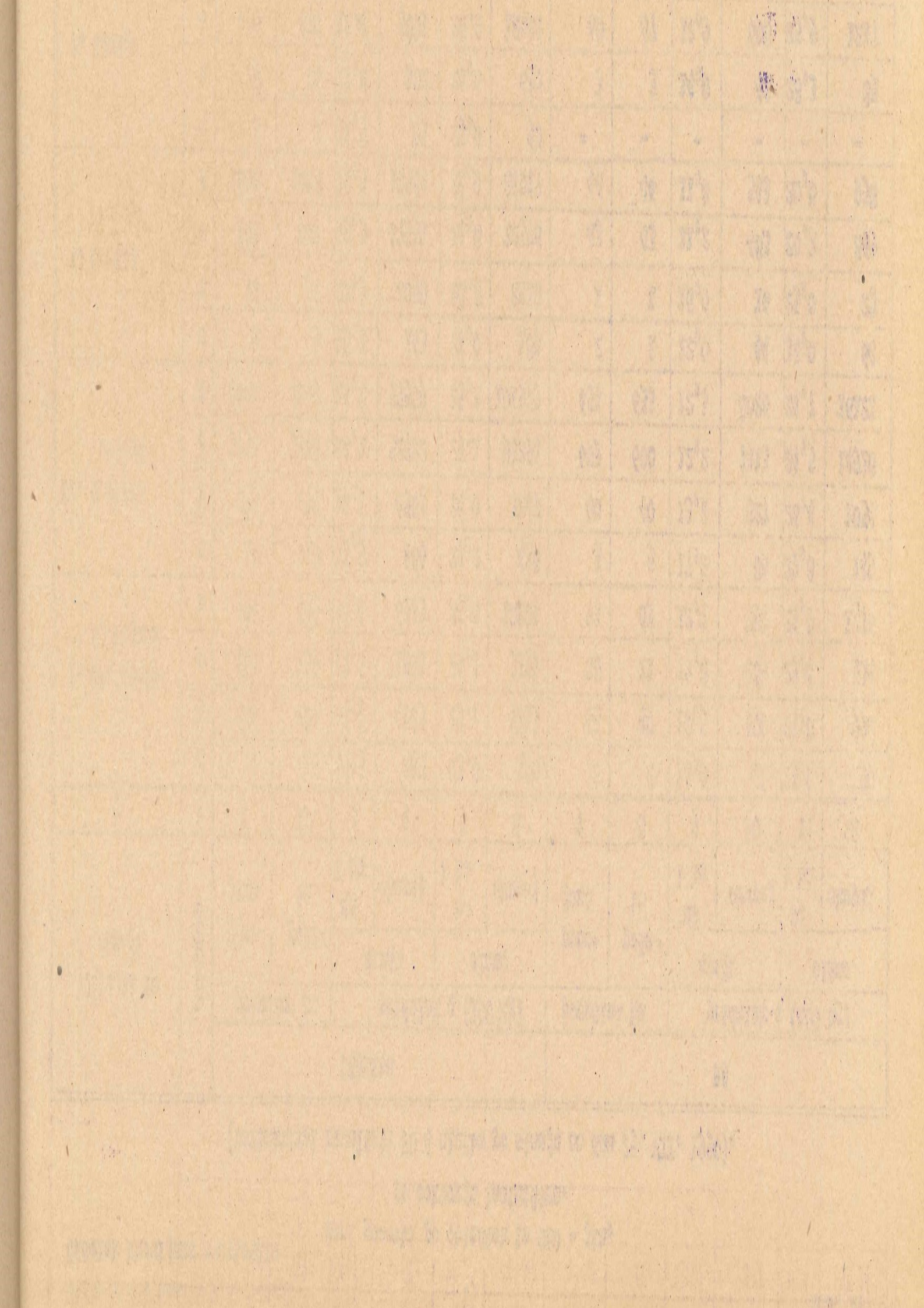
Oddelek kmetijske statistike

Rani posevki po oblasteh in OLO - jih,
po sektorju lastništva.

(Definitivni rezultati FO 4 službe po stanju na dan 25. VII. 1950).

| Oblasti in okraji | sektorji | Pšenica | | | | | | Rž | | | | | |
|---------------------------|----------|---------------|-------------|---------------------|--------|------------|--------|---------------|-------------|---------------------|--------|------------|--------|
| | | površina ha | | pridelok q (100 kg) | | | | površina ha | | pridelok q (100 kg) | | | |
| | | pose- jana | pola- ta | srnja | | olamc | | pose- jana | pola- ta | srnja | | olamc | |
| | | | | na 1 ha | skupaj | na 1 ha | skupaj | | | na 1 ha | skupaj | na 1 ha | skupaj |
| a | b | 1 | 2 | 3 | 4 | 5 | 6 | 7 | 8 | 9 | 10 | 11 | 12 |
| I. OI. mesta Ljubljana | a | 17 | 16 | 15,3 | 245 | 23,8 | 380 | 2 | 2 | 14,0 | 28 | 25,0 | 90 |
| | b | 289 | 284 | 14,7 | 4165 | 25,1 | 7133 | 43 | 40 | 12,5 | 500 | 21,8 | 992 |
| | c | 146 | 139 | 13,6 | 1923 | 24,4 | 3391 | 28 | 21 | 12,8 | 269 | 23,4 | 534 |
| | d | 452 | 439 | 14,4 | 6333 | 24,8 | 10904 | 73 | 63 | 12,7 | 797 | 25,0 | 1376 |
| II. Goriska oblast | a | 18 | 18 | 15,9 | 286 | 24,2 | 436 | 5 | 5 | 17,2 | 86 | 29,8 | 149 |
| | b | 279 | 279 | 16,1 | 4901 | 26,0 | 7249 | 40 | 40 | 13,2 | 527 | 26,4 | 1054 |
| | c | 3754 | 3752 | 14,1 | 52722 | 25,1 | 94294 | 609 | 608 | 12,2 | 7413 | 21,5 | 14916 |
| | d | 4051 | 4049 | 14,2 | 57509 | 25,2 | 108979 | 654 | 633 | 12,3 | 8026 | 24,7 | 16121 |
| 1. Gorica | a | 9 | 9 | 18,1 | 163 | 21,0 | 189 | 2 | 2 | 22,0 | 44 | 32,0 | 64 |
| | b | 92 | 92 | 22,3 | 2050 | 26,2 | 2412 | 1 | 1 | 16,0 | 16 | 25,0 | 25 |
| | c | 901 | 901 | 19,3 | 17351 | 24,8 | 22376 | 43 | 43 | 11,2 | 483 | 20,2 | 869 |
| | d | 1002 | 1002 | 19,5 | 19564 | 24,9 | 24977 | 46 | 46 | 11,8 | 543 | 20,8 | 958 |
| 2. Idrija | a | 2 | 2 | 11,5 | 23 | 25,0 | 50 | - | - | - | - | - | - |
| | b | 26 | 26 | 11,6 | 302 | 24,6 | 639 | 3 | 3 | 14,0 | 42 | 28,3 | 85 |
| | c | 476 | 474 | 12,4 | 5883 | 26,2 | 12422 | 48 | 47 | 12,9 | 600 | 25,9 | 1217 |
| | d | 514 | 502 | 12,4 | 6208 | 26,1 | 13111 | 51 | 50 | 13,0 | 650 | 26,0 | 1302 |


Sektorji a delovni, b mirovni, c polovni, d skupaj



Občinski letni statistični

| Okraj | M O S T R A | Pšenica | | | | | | Rž | | | | | |
|-----------------|----------------------------|---------------|------------|---------------------|--------|------------|--------|---------------|------------|---------------------|--------|------------|--------|
| | | površina ha | | pridelok q (100 kg) | | | | površina ha | | pridelok q (100 kg) | | | |
| | | pose- jane | poš- ta | maja | | slane | | pose- jane | poš- ta | maja | | slane | |
| | | | | na 1 ha | skupaj | na 1 ha | skupaj | | | na 1 ha | skupaj | na 1 ha | skupaj |
| a | b | 1 | 2 | 3 | 4 | 5 | 6 | 7 | 8 | 9 | 10 | 11 | 12 |
| 3.111a. Metriča | a | 1 | 1 | 15,0 | 15 | 25,0 | 25 | - | - | - | - | - | - |
| | b | 11 | 11 | 11,3 | 124 | 20,4 | 224 | 11 | 11 | 11,2 | 123 | 22,8 | 251 |
| | c | 408 | 408 | 11,2 | 4552 | 19,1 | 7802 | 164 | 164 | 11,2 | 1836 | 20,9 | 3428 |
| | d | 420 | 420 | 11,2 | 4691 | 19,2 | 8051 | 175 | 175 | 11,2 | 1999 | 21,0 | 3679 |
| 4. Postojna | a | 6 | 6 | 14,2 | 85 | 28,7 | 172 | 3 | 3 | 14,0 | 42 | 28,3 | 85 |
| | b | 60 | 60 | 14,4 | 867 | 28,3 | 1700 | 12 | 12 | 13,8 | 165 | 28,1 | 137 |
| | c | 1044 | 1044 | 12,6 | 13132 | 26,9 | 27972 | 148 | 148 | 11,6 | 1720 | 24,7 | 3653 |
| | d | 1110 | 1110 | 12,7 | 14081 | 26,9 | 29844 | 163 | 163 | 11,8 | 1927 | 25,0 | 4075 |
| 5. Solina | a | - | - | - | - | - | - | - | - | - | - | - | - |
| | b | 76 | 76 | 11,0 | 990 | 25,2 | 1917 | 9 | 9 | 14,9 | 134 | 28,7 | 258 |
| | c | 648 | 648 | 13,1 | 8461 | 25,8 | 16733 | 154 | 154 | 14,0 | 2296 | 29,1 | 4766 |
| | d | 724 | 724 | 13,1 | 9471 | 25,8 | 18630 | 173 | 173 | 14,1 | 2432 | 29,0 | 5024 |
| 6. Tolmin | a | - | - | - | - | - | - | - | - | - | - | - | - |
| | b | 14 | 14 | 10,0 | 160 | 25,5 | 357 | 4 | 4 | 11,8 | 47 | 24,5 | 98 |
| | c | 277 | 277 | 12,1 | 3343 | 25,2 | 6989 | 42 | 42 | 11,1 | 468 | 23,5 | 985 |
| | d | 291 | 291 | 12,1 | 3511 | 25,2 | 7346 | 46 | 46 | 11,2 | 515 | 23,5 | 1083 |


Sektorski a državní, b sadrži, c prvotni, d skupaj



Oddelk kmetijske statistike

| Oblast in okraj | sektor | Pšenica | | | | | | Rž | | | | | |
|----------------------------|--------|---------------|-------------|---------------------|--------|------------|--------|---------------|-------------|---------------------|--------|------------|--------|
| | | površina ha | | pridelek q (100 kg) | | | | površina ha | | pridelek q (100 kg) | | | |
| | | poco- javn | pode- ta | sreznj | | slano | | poco- javn | pode- ta | sreznj | | slano | |
| | | | | na 1 ha | skupaj | na 1 ha | skupaj | | | na 1 ha | skupaj | na 1 ha | skupaj |
| a | b | 1 | 2 | 3 | 4 | 5 | 6 | 7 | 8 | 9 | 10 | 11 | 12 |
| III. Ljubljanska oblast | a | 267 | 263 | 14,8 | 3900 | 27,5 | 7235 | 61 | 61 | 13,1 | 1099 | 29,1 | 2334 |
| | b | 1490 | 1422 | 13,9 | 19805 | 27,5 | 39037 | 248 | 245 | 13,1 | 3199 | 28,7 | 7021 |
| | c | 20109 | 19740 | 11,9 | 234702 | 23,6 | 465752 | 4164 | 4032 | 11,3 | 45481 | 24,6 | 99869 |
| | d | 21826 | 21425 | 12,1 | 258407 | 23,9 | 512023 | 4493 | 4396 | 11,4 | 49739 | 25,1 | 109224 |
| 1. Golje mesto | a | 6 | 6 | 18,0 | 108 | 36,2 | 217 | 1 | 1 | 29,0 | 29 | 73,0 | 73 |
| | b | 15 | 15 | 14,5 | 218 | 30,1 | 452 | 2 | 2 | 15,0 | 30 | 38,0 | 76 |
| | c | 70 | 70 | 14,0 | 980 | 28,2 | 1974 | 10 | 10 | 18,0 | 180 | 45,0 | 450 |
| | d | 91 | 91 | 14,4 | 1306 | 29,0 | 2643 | 13 | 13 | 18,3 | 239 | 46,0 | 599 |
| 2. Golje okol. | a | 26 | 26 | 14,6 | 380 | 30,7 | 799 | 6 | 6 | 14,5 | 87 | 30,8 | 185 |
| | b | 137 | 137 | 14,9 | 2040 | 32,3 | 4421 | 11 | 11 | 14,1 | 155 | 30,3 | 333 |
| | c | 3008 | 3008 | 12,2 | 36712 | 25,9 | 78048 | 481 | 481 | 10,9 | 5299 | 23,2 | 11463 |
| | d | 3171 | 3171 | 12,3 | 39132 | 26,3 | 83268 | 498 | 498 | 11,0 | 5501 | 24,1 | 11981 |
| 3. Grumelj | a | 5 | 5 | 10,4 | 52 | 19,4 | 97 | 1 | 1 | 9,0 | 9 | 23,0 | 23 |
| | b | 15 | 15 | 12,1 | 181 | 22,2 | 333 | 2 | 2 | 9,0 | 18 | 20,0 | 40 |
| | c | 1240 | 1211 | 9,2 | 11899 | 19,9 | 24158 | 217 | 213 | 8,4 | 1799 | 23,3 | 4962 |
| | d | 1260 | 1231 | 9,2 | 11392 | 19,9 | 24588 | 220 | 216 | 8,5 | 1826 | 23,3 | 5025 |


Sektorji: a državni, b združni, c privatni, d skupaj



Oddelek kmetijske statistike

| Okraji | Sektor | Pšenica | | | | | | Rž | | | | | |
|----------------|--------|---------------|------------|---------------------|--------|------------|--------|---------------|------------|---------------------|--------|------------|--------|
| | | površina ha | | pridelek q (100 kg) | | | | površina ha | | pridelek q (100 kg) | | | |
| | | pose- jana | pob- ta | zrna | | slane | | pose- jana | pob- ta | zrna | | slane | |
| | | | | za 1 ha | skupaj | na 1 ha | skupaj | | | na 1 ha | skupaj | na 1 ha | skupaj |
| a | b | 1 | 2 | 3 | 4 | 5 | 6 | 7 | 8 | 9 | 10 | 11 | 12 |
| 4. Gornja Lj. | a | 11 | 11 | 27,2 | 109 | 32,8 | 361 | - | - | - | - | - | - |
| | b | 167 | 167 | 15,7 | 2629 | 30,6 | 5109 | 19 | 19 | 13,1 | 249 | 25,7 | 488 |
| | c | 1368 | 1358 | 13,6 | 18461 | 27,3 | 37033 | 106 | 106 | 12,8 | 1354 | 26,3 | 2799 |
| | d | 1546 | 1536 | 13,9 | 23279 | 27,7 | 42503 | 125 | 125 | 12,8 | 1603 | 26,2 | 3287 |
| 5. Jesenice m. | a | - | - | - | - | - | - | 1 | 1 | 8,0 | 8 | 16,0 | 16 |
| | b | 1 | 1 | 9,0 | 9 | 18,0 | 18 | 4 | 4 | 7,0 | 28 | 15,0 | 64 |
| | c | 11 | 11 | 9,0 | 99 | 18,0 | 198 | 11 | 11 | 8,0 | 88 | 16,0 | 176 |
| | d | 12 | 12 | 9,0 | 108 | 18,0 | 216 | 16 | 16 | 7,7 | 124 | 16,0 | 256 |
| 6. Kamnik | a | 48 | 48 | 14,3 | 686 | 25,1 | 1205 | 14 | 14 | 11,9 | 167 | 28,4 | 398 |
| | b | 161 | 161 | 12,6 | 2035 | 25,6 | 4114 | 27 | 27 | 11,3 | 305 | 31,2 | 843 |
| | c | 1728 | 1728 | 10,9 | 18778 | 23,6 | 40858 | 136 | 136 | 10,4 | 3484 | 26,6 | 8944 |
| | d | 1937 | 1937 | 11,1 | 21499 | 21,9 | 46227 | 177 | 177 | 10,5 | 3956 | 27,0 | 10185 |
| 7. Kočevje | a | 8 | 8 | 9,6 | 77 | 20,4 | 163 | 15 | 15 | 13,0 | 195 | 27,0 | 405 |
| | b | 53 | 53 | 16,2 | 859 | 33,0 | 1749 | 3 | 3 | 24,0 | 72 | 49,0 | 147 |
| | c | 288 | 288 | 11,6 | 3342 | 23,9 | 6897 | 20 | 20 | 9,8 | 196 | 20,1 | 401 |
| | d | 349 | 349 | 12,3 | 4278 | 25,2 | 8809 | 38 | 38 | 12,2 | 463 | 25,1 | 953 |


Sektor: a državni, b strojni, c privatni, d skupaj



Oddelek kmetijske statistike


| Okraji | sektor | Pšerica | | | | | | Rž | | | | | |
|--------------------------|--------|---------------|-------------|---------------------|--------|------------|--------|---------------|-------------|---------------------|--------|------------|--------|
| | | površina ha | | pridolok q (100 kg) | | | | površina ha | | pridolok q (100 kg) | | | |
| | | pose- jana | pote- ta | sruja | | slano | | pose- jana | pote- ta | sruja | | slano | |
| | | | | na 1 ha | skupaj | na 1-ha | skupaj | | | na 1 ha | skupaj | na 1 ha | skupaj |
| a | b | 1 | 2 | 3 | 4 | 5 | 6 | 7 | 8 | 9 | 10 | 11 | 12 |
| 8. kraj mesto | a | 4 | 1 | 15,0 | 15 | 22,0 | 22 | 1 | 1 | 11,0 | 11 | 22,0 | 22 |
| | b | 30 | 30 | 15,0 | 450 | 22,0 | 660 | 7 | 7 | 15,0 | 105 | 22,0 | 154 |
| | c | 104 | 100 | 15,0 | 1500 | 21,0 | 2100 | 36 | 24 | 15,0 | 360 | 21,0 | 504 |
| | d | 130 | 131 | 15,0 | 1965 | 21,2 | 2762 | 44 | 32 | 14,9 | 476 | 21,2 | 680 |
| 9. kraj okol. | a | 28 | 28 | 11,1 | 317 | 25,1 | 704 | 8 | 8 | 12,0 | 96 | 28,6 | 229 |
| | b | 373 | 352 | 11,5 | 4744 | 28,2 | 9947 | 86 | 83 | 12,7 | 1051 | 31,1 | 2561 |
| | c | 1546 | 1428 | 11,9 | 17018 | 24,8 | 35465 | 642 | 594 | 11,1 | 6617 | 27,7 | 16483 |
| | d | 1947 | 1808 | 12,2 | 22129 | 25,5 | 46216 | 736 | 685 | 11,3 | 7764 | 28,2 | 19293 |
| 10. kriko | a | 35 | 34 | 19,6 | 666 | 35,7 | 1214 | 1 | 1 | 18,0 | 94 | 34,7 | 104 |
| | b | 81 | 76 | 15,4 | 1173 | 27,2 | 2066 | 19 | 19 | 16,3 | 310 | 32,8 | 624 |
| | c | 2368 | 2226 | 13,7 | 30414 | 23,1 | 51410 | 779 | 748 | 13,3 | 9949 | 26,8 | 20036 |
| | d | 2484 | 2336 | 13,8 | 32253 | 23,4 | 54690 | 801 | 770 | 13,4 | 10313 | 27,0 | 20764 |
| 11. ljubljana okolica | a | 36 | 38 | 14,2 | 543 | 25,3 | 962 | 7 | 7 | 14,8 | 104 | 24,4 | 171 |
| | b | 153 | 153 | 13,7 | 2094 | 23,3 | 3872 | 25 | 25 | 12,8 | 321 | 23,4 | 585 |
| | c | 2098 | 2089 | 12,7 | 26961 | 25,8 | 52375 | 340 | 340 | 12,0 | 4073 | 24,2 | 8212 |
| | d | 2269 | 2280 | 12,8 | 29196 | 25,0 | 57207 | 372 | 372 | 12,1 | 4498 | 24,1 | 8968 |

Sklepi: a - državni, b občinski, c privatni, d skupaj



| Okraj | vrsta posaj | Mneca | | | | | | Rž | | | | | |
|----------------|----------------|---------------|-------------|---------------------|--------|------------|--------|---------------|-------------|---------------------|--------|------------|--------|
| | | površina ha | | pridelok q (100 kg) | | | | površina ha | | pridelok q (100 kg) | | | |
| | | pose- jana | pole- ta | sraja | | slamo | | pose- jana | pole- ta | sraja | | slamo | |
| | | | | na 1 ha | skupaj | na 1 ha | skupaj | | | na 1 ha | skupaj | na 1 ha | skupaj |
| a | b | 1 | 2 | 3 | 4 | 5 | 6 | 7 | 8 | 9 | 10 | 11 | 12 |
| 12. Novo mesto | a | 23 | 23 | 12,7 | 293 | 22,3 | 514 | 6 | 6 | 9,2 | 55 | 62,7 | 256 |
| | b | 67 | 67 | 11,3 | 757 | 21,0 | 1406 | 8 | 8 | 10,8 | 86 | 21,9 | 175 |
| | c | 2212 | 2212 | 10,1 | 22503 | 20,5 | 45382 | 305 | 305 | 8,6 | 2611 | 20,2 | 6164 |
| | d | 2302 | 2302 | 10,2 | 23553 | 20,5 | 47302 | 319 | 319 | 8,6 | 2732 | 20,7 | 6595 |
| 13. Radovljica | a | 7 | 7 | 14,3 | 94 | 27,7 | 187 | 11 | 11 | 13,9 | 153 | 26,5 | 291 |
| | b | 15 | 13 | 12,5 | 162 | 28,5 | 372 | 3 | 3 | 11,7 | 35 | 28,7 | 86 |
| | c | 462 | 432 | 12,6 | 5445 | 27,1 | 11726 | 245 | 236 | 11,4 | 2697 | 25,6 | 6032 |
| | d | 484 | 452 | 12,6 | 5782 | 27,2 | 12284 | 259 | 250 | 11,5 | 2875 | 25,6 | 6409 |
| 14. Solčava | a | 8 | 8 | 15,5 | 155 | 25,0 | 206 | 4 | 4 | 12,7 | 51 | 20,2 | 81 |
| | b | 40 | 40 | 12,5 | 592 | 22,5 | 1084 | 12 | 12 | 13,0 | 156 | 23,5 | 282 |
| | c | 924 | 897 | 8,2 | 7329 | 15,3 | 13688 | 257 | 229 | 9,8 | 2236 | 18,6 | 4259 |
| | d | 980 | 953 | 8,5 | 8077 | 15,7 | 14976 | 273 | 245 | 10,0 | 2443 | 18,8 | 4622 |
| 15. Ptovelje | a | 8 | 8 | 13,3 | 106 | 24,3 | 195 | - | - | - | - | - | - |
| | b | 48 | 48 | 13,9 | 669 | 21,7 | 1041 | 3 | 3 | 12,7 | 38 | 21,0 | 63 |
| | c | 1053 | 1053 | 12,7 | 13387 | 21,1 | 22203 | 117 | 117 | 11,9 | 1394 | 21,4 | 2501 |
| | d | 1109 | 1109 | 12,8 | 14162 | 21,1 | 23439 | 120 | 120 | 11,9 | 1432 | 21,4 | 2544 |

Legenda: a državni, b sadržni, c privatni, d skupaj




| Oblast in okraji | | Pšenica | | | | | | Rž | | | | | |
|--------------------------|---|---------------|-------------|---------------------|--------|------------|--------|---------------|-------------|---------------------|--------|------------|--------|
| | | površina ha | | pridelok q (100 kg) | | | | površina ha | | pridelok q (100 kg) | | | |
| | | pose- jana | poče- to | srnja | | slano | | pose- jana | poče- to | srnja | | slano | |
| | | | | na 1 ha | skupaj | na 1 ha | skupaj | | | na 1 ha | skupaj | na 1 ha | skupaj |
| a | b | 1 | 2 | 3 | 4 | 5 | 6 | 7 | 8 | 9 | 10 | 11 | 12 |
| 16. Trobnoje | a | 12 | 12 | 14,2 | 170 | 28,3 | 340 | 3 | 3 | 13,3 | 40 | 26,7 | 60 |
| | b | 86 | 86 | 13,9 | 1193 | 27,8 | 2395 | 17 | 17 | 14,1 | 240 | 28,2 | 480 |
| | c | 1629 | 1629 | 12,9 | 21074 | 25,9 | 42236 | 262 | 262 | 12,2 | 3194 | 24,7 | 6483 |
| | d | 1727 | 1727 | 13,0 | 22437 | 26,0 | 41971 | 282 | 282 | 12,3 | 3474 | 25,0 | 7043 |
| IV. Mariborska oblast | a | 482 | 469 | 14,5 | 6780 | 30,4 | 14252 | 287 | 268 | 12,6 | 3371 | 29,2 | 7827 |
| | b | 2970 | 2915 | 12,9 | 32400 | 28,4 | 73514 | 1583 | 1544 | 10,7 | 16575 | 27,2 | 42978 |
| | c | 19928 | 19476 | 11,4 | 222613 | 25,3 | 492715 | 18492 | 17910 | 10,2 | 182226 | 24,5 | 438925 |
| | d | 22980 | 22460 | 11,7 | 261793 | 25,8 | 578481 | 20362 | 19722 | 10,3 | 202172 | 24,8 | 488730 |
| 1. Lendava | a | 39 | 39 | 18,6 | 727 | 29,4 | 2147 | 15 | 15 | 11,5 | 172 | 32,3 | 484 |
| | b | 98 | 98 | 12,6 | 1232 | 27,4 | 2686 | 85 | 85 | 9,6 | 816 | 26,8 | 2280 |
| | c | 2548 | 2548 | 12,0 | 30481 | 25,7 | 65510 | 2610 | 2810 | 10,3 | 28955 | 26,6 | 74801 |
| | d | 2685 | 2685 | 12,1 | 32440 | 25,8 | 69343 | 2920 | 2920 | 10,3 | 29943 | 26,7 | 77565 |
| 2. Ljutomer | a | 27 | 27 | 14,3 | 386 | 30,4 | 821 | 18 | 18 | 10,8 | 195 | 28,9 | 520 |
| | b | 1139 | 1137 | 12,6 | 14357 | 28,8 | 32704 | 675 | 672 | 10,3 | 6926 | 29,0 | 19466 |
| | c | 1078 | 1076 | 18,9 | 12776 | 27,7 | 39769 | 876 | 870 | 9,7 | 8428 | 27,8 | 24230 |
| | d | 2244 | 2240 | 12,3 | 27519 | 28,3 | 61294 | 1569 | 1560 | 10,0 | 15549 | 28,3 | 44216 |

Sektor: a državni, b združeni, c privatni, d skupaj

12 1/2


| Okraj | Sektor | Pšenica | | | | | | Rž | | | | | |
|--------------------|--------|---------------|-------------|---------------------|--------|------------|--------|---------------|-------------|---------------------|--------|------------|--------|
| | | površina ha | | pridolek q (100 kg) | | | | površina ha | | pridolek q (100 kg) | | | |
| | | poco- jana | poko- ta | srnja | | slama | | poco- jana | poko- ta | srnja | | slama | |
| | | | | na 1 ha | skupaj | na 1 ha | skupaj | | | na 1 ha | skupaj | na 1 ha | skupaj |
| a | b | 1 | 2 | 3 | 4 | 5 | 6 | 7 | 8 | 9 | 10 | 11 | 12 |
| 3. Maribor mesto | a | 8 | 8 | 15,5 | 124 | 25,0 | 200 | 3 | 3 | 16,0 | 48 | 32,0 | 96 |
| | b | 45 | 45 | 16,5 | 743 | 30,0 | 1350 | 21 | 21 | 18,0 | 378 | 36,0 | 756 |
| | c | 49 | 49 | 16,0 | 784 | 30,0 | 1470 | 22 | 22 | 14,0 | 308 | 33,0 | 726 |
| | d | 102 | 102 | 16,2 | 1651 | 29,6 | 3020 | 46 | 46 | 15,9 | 734 | 34,3 | 1578 |
| 4. Maribor okolica | a | 131 | 131 | 13,5 | 2037 | 34,3 | 4492 | 61 | 61 | 15,7 | 961 | 36,3 | 2214 |
| | b | 408 | 408 | 14,3 | 5775 | 31,9 | 12850 | 153 | 153 | 11,2 | 1720 | 28,0 | 4286 |
| | c | 1751 | 1737 | 12,7 | 22120 | 29,4 | 51073 | 1255 | 1242 | 10,3 | 12743 | 26,7 | 33113 |
| | d | 2292 | 2271 | 13,2 | 29932 | 30,1 | 68415 | 1469 | 1456 | 10,6 | 15424 | 27,2 | 39613 |
| 5. Murska Sobota | a | 76 | 76 | 13,0 | 989 | 27,8 | 2116 | 74 | 74 | 13,0 | 961 | 26,7 | 1976 |
| | b | 290 | 290 | 12,7 | 3689 | 25,3 | 7345 | 255 | 255 | 12,3 | 3143 | 25,4 | 6489 |
| | c | 7063 | 7063 | 11,2 | 78822 | 22,7 | 160023 | 6936 | 6936 | 10,8 | 75189 | 23,3 | 161396 |
| | d | 7429 | 7429 | 11,2 | 83500 | 22,8 | 169484 | 7265 | 7265 | 10,9 | 79293 | 23,4 | 169861 |
| 6. Poljčane | a | 44 | 44 | 14,8 | 650 | 36,0 | 1585 | 11 | 11 | 13,3 | 147 | 37,9 | 417 |
| | b | 48 | 48 | 13,1 | 631 | 34,9 | 1679 | 7 | 7 | 11,4 | 80 | 37,3 | 261 |
| | c | 1865 | 1726 | 11,9 | 20566 | 34,9 | 60193 | 696 | 679 | 10,6 | 7175 | 37,3 | 25393 |
| | d | 1957 | 1818 | 12,8 | 21847 | 34,9 | 63457 | 714 | 697 | 10,6 | 7402 | 37,3 | 26071 |

Sektorji: a državní, b združeni, c privatni, d skupaj



Pridolek kmetijske statistike

| Okraj | Mestob. | Pšenica | | | | | | Raž | | | | | |
|------------------|---------|---------------|-------------|---------------------|--------|------------|--------|---------------|-------------|---------------------|--------|------------|------|
| | | površina ha | | pridolek q (100 kg) | | | | površina ha | | pridolek q (100 kg) | | | |
| | | pose- jana | poko- ta | traja | | slamo | | pose- jana | poko- ta | traja | | slamo | |
| | | | | na 1 ha | skupaj | na 1 ha | skupaj | | | na 1 ha | skupaj | na 1 ha | sku- |
| a | b | 1 | 2 | 3 | 4 | 5 | 6 | 7 | 8 | 9 | 10 | 11 | 12 |
| 7. Ptuj | a | 84 | 72 | 12,7 | 925 | 26,0 | 3875 | 70 | 51 | 9,0 | 459 | 21,9 | 11 |
| | b | 170 | 156 | 10,7 | 1666 | 22,1 | 3448 | 155 | 141 | 7,9 | 1118 | 19,6 | 27 |
| | c | 2906 | 2632 | 11,2 | 29354 | 23,0 | 60425 | 3536 | 3015 | 8,9 | 26704 | 21,2 | 640 |
| | d | 3160 | 2860 | 11,2 | 31935 | 23,0 | 65748 | 3761 | 3207 | 8,8 | 28281 | 21,2 | 679 |
| 8. Radgona | a | 38 | 38 | 14,7 | 560 | 32,2 | 1222 | 24 | 24 | 13,4 | 321 | 30,8 | 7 |
| | b | 290 | 256 | 14,1 | 3614 | 30,7 | 7859 | 187 | 166 | 11,9 | 1984 | 28,7 | 47 |
| | c | 1481 | 1460 | 12,9 | 18961 | 28,7 | 41850 | 1135 | 1110 | 12,0 | 13288 | 27,9 | 310 |
| | d | 1809 | 1754 | 13,2 | 23135 | 29,0 | 59931 | 1346 | 1300 | 12,0 | 15593 | 28,1 | 365 |
| 9. Slovenjgradec | a | 35 | 34 | 11,5 | 392 | 23,4 | 794 | 11 | 11 | 9,7 | 107 | 24,1 | 2 |
| | b | 82 | 82 | 8,5 | 693 | 19,4 | 1593 | 45 | 44 | 9,3 | 420 | 20,6 | 9 |
| | c | 1185 | 1185 | 7,4 | 8749 | 16,9 | 22402 | 1226 | 1226 | 7,7 | 9436 | 19,7 | 242 |
| | d | 1302 | 1302 | 7,6 | 9834 | 19,1 | 24789 | 1282 | 1282 | 7,8 | 9953 | 19,8 | 253 |
| Koper | a | 3 | 3 | 11,0 | 33 | 17,0 | 54 | - | - | - | - | - | - |
| | b | 149 | 149 | 11,0 | 1639 | 17,0 | 2533 | - | - | - | - | - | - |
| | c | 1085 | 1085 | 11,0 | 11935 | 17,0 | 18445 | 2 | 2 | 8,0 | 16 | 14,0 | 1 |
| | d | 1237 | 1237 | 11,0 | 13607 | 17,0 | 21029 | 2 | 2 | 8,0 | 16 | 14,0 | 1 |



Razni posevki po oblasteh in OIC-jih
po sektorju lastništva.


(Definitivni rezultati PO 4 službe po stanju na dan 25. VII. 1950)

| Oblasti in skrajci | skrajci | Jčonen | | | | | | Sovšica | | | | | |
|---------------------------|---------|---------------|-------------|---------------------|--------|------------|--------|---------------|-------------|---------------------|--------|------------|--------|
| | | površina ha | | pridelok q (100 kg) | | | | površina ha | | pridelok q (100 kg) | | | |
| | | pose- jane | podo- ta | zrnja | | mlano | | pose- jane | podo- ta | zrnja | | mlane | |
| | | | | na 1 ha | skupaj | na 1 ha | skupaj | | | na 1 ha | skupaj | na 1 ha | skupaj |
| a | b | 1 | 2 | 3 | 4 | 5 | 6 | 7 | 8 | 9 | 10 | 11 | 12 |
| I. Območje Ljubljane | a | 43 | 42 | 17,2 | 723 | 21,4 | 897 | 1 | 1 | 13,0 | 13 | 20,0 | 20 |
| | b | 105 | 103 | 16,3 | 1674 | 23,0 | 2372 | 2 | 2 | 21,0 | 42 | 20,0 | 40 |
| | c | 51 | 48 | 15,3 | 734 | 17,8 | 853 | 3 | 3 | 15,0 | 45 | 21,7 | 65 |
| | d | 199 | 193 | 16,2 | 3131 | 21,4 | 4322 | 6 | 6 | 16,7 | 100 | 20,8 | 125 |
| II. Osvobodna ob- last | a | 40 | 40 | 14,3 | 570 | 24,8 | 992 | - | - | - | - | - | - |
| | b | 95 | 95 | 11,7 | 1108 | 17,2 | 1638 | 2 | 2 | 13,5 | 27 | 28,5 | 57 |
| | c | 1306 | 1305 | 11,8 | 15371 | 18,1 | 23619 | 75 | 75 | 12,0 | 900 | 24,8 | 1860 |
| | d | 1441 | 1440 | 11,8 | 17049 | 18,2 | 26249 | 77 | 77 | 12,0 | 927 | 24,9 | 1917 |
| 1. Osvoben | a | 3 | 3 | 20,0 | 60 | 17,0 | 51 | - | - | - | - | - | - |
| | b | 12 | 12 | 16,3 | 195 | 15,5 | 186 | - | - | - | - | - | - |
| | c | 176 | 176 | 15,7 | 2755 | 15,2 | 2682 | - | - | - | - | - | - |
| | d | 191 | 191 | 15,8 | 3030 | 15,3 | 2919 | - | - | - | - | - | - |
| 2. Kmetijska | a | 1 | 1 | 9,0 | 9 | 16,0 | 16 | - | - | - | - | - | - |
| | b | 17 | 17 | 20,6 | 180 | 20,9 | 356 | 1 | 1 | 14,0 | 14 | 30,0 | 30 |
| | c | 203 | 202 | 11,6 | 2392 | 20,5 | 4246 | 37 | 37 | 12,9 | 477 | 26,6 | 931 |
| | d | 221 | 220 | 11,3 | 2491 | 21,4 | 4710 | 38 | 38 | 12,9 | 491 | 26,7 | 1014 |

Sektor: a državni, b muzejni, c privatni, d skupaj


| Okraj | sektor | Jasen | | | | | | Borovica | | | | | |
|----------------------------|--------|---------------|-------------|---------------------|--------|------------|--------|---------------|-------------|---------------------|--------|------------|--------|
| | | površina ha | | pridolok q (100 kg) | | | | površina ha | | pridolok q (100 kg) | | | |
| | | pose- jana | pose- ta | sezona | | slama | | pose- jana | pose- ta | sezona | | slama | |
| | | | | na 1 ha | skupaj | na 1 ha | skupaj | | | na 1 ha | skupaj | na 1 ha | skupaj |
| a | b | 1 | 2 | 3 | 4 | 5 | 6 | 7 | 8 | 9 | 10 | 11 | 12 |
| 1. Litvanska Bi- strica | a | 2 | 2 | 9,0 | 18 | 15,0 | 30 | - | - | - | - | - | - |
| | b | 7 | 7 | 7,4 | 52 | 14,0 | 98 | - | - | - | - | - | - |
| | c | 168 | 168 | 8,1 | 1365 | 13,5 | 2364 | - | - | - | - | - | - |
| | d | 177 | 177 | 8,1 | 1435 | 14,1 | 2492 | - | - | - | - | - | - |
| 4. Postojana | a | 32 | 32 | 14,5 | 463 | 27,2 | 869 | - | - | - | - | - | - |
| | b | 25 | 25 | 12,1 | 303 | 22,1 | 553 | 1 | 1 | 13,0 | 13 | 27,0 | 27 |
| | c | 414 | 414 | 12,0 | 4963 | 22,6 | 9350 | 22 | 22 | 11,1 | 244 | 22,9 | 503 |
| | d | 471 | 471 | 12,2 | 5732 | 22,9 | 10772 | 23 | 23 | 11,2 | 257 | 23,0 | 530 |
| 5. Čobena | a | 1 | 1 | 6,0 | 6 | 4,0 | 4 | - | - | - | - | - | - |
| | b | 28 | 28 | 11,4 | 319 | 11,7 | 328 | - | - | - | - | - | - |
| | c | 252 | 252 | 12,1 | 3042 | 12,0 | 3035 | - | - | - | - | - | - |
| | d | 281 | 281 | 12,0 | 3367 | 12,0 | 3367 | - | - | - | - | - | - |
| 6. Tolmin | a | 1 | 1 | 12,0 | 12 | 22,0 | 22 | - | - | - | - | - | - |
| | b | 6 | 6 | 9,8 | 59 | 19,5 | 117 | - | - | - | - | - | - |
| | c | 93 | 93 | 10,2 | 944 | 19,8 | 1842 | 16 | 16 | 11,2 | 179 | 23,3 | 373 |
| | d | 100 | 100 | 10,2 | 1015 | 19,8 | 1901 | 16 | 16 | 11,2 | 179 | 23,3 | 373 |

Sektor: a državni, b sodržavni, c privatni, d skupaj




| Oblast in okraj | skupaj | Jčmen | | | | | | Rozkica | | | | | |
|----------------------------|--------|---------------|-------------|---------------------|--------|------------|--------|---------------|-------------|---------------------|--------|------------|--------|
| | | površina ha | | pridelok g (100 kg) | | | | površina ha | | pridelok g (100 kg) | | | |
| | | post- jana | poše- ta | zrna | | slamo | | post- jana | poše- ta | zrna | | slamo | |
| | | | | na 1 ha | skupaj | na 1 ha | skupaj | | | na 1 ha | skupaj | na 1 ha | skupaj |
| a | b | 1 | 2 | 3 | 4 | 5 | 6 | 7 | 8 | 9 | 10 | 11 | 12 |
| III. Ljubljanska oblast | a | 443 | 443 | 23,2 | 5810 | 22,4 | 9863 | 15 | 16 | 13,2 | 211 | 27,8 | 444 |
| | b | 408 | 401 | 13,0 | 5215 | 23,1 | 9245 | 116 | 115 | 13,5 | 1998 | 27,1 | 3121 |
| | c | 7446 | 7329 | 11,2 | 82371 | 20,9 | 152982 | 1787 | 1761 | 11,4 | 20042 | 23,4 | 41155 |
| | d | 8297 | 8171 | 11,4 | 93397 | 21,1 | 172090 | 1919 | 1892 | 11,5 | 21810 | 23,6 | 44720 |
| 1. Celje mesto | a | 8 | 8 | 23,0 | 309 | 49,0 | 392 | 1 | 1 | 20,0 | 20 | 40,0 | 40 |
| | b | 4 | 3 | 12,0 | 16 | 22,0 | 66 | - | - | - | - | - | - |
| | c | 25 | 25 | 16,0 | 400 | 30,0 | 750 | - | - | - | - | - | - |
| | d | 37 | 36 | 17,7 | 636 | 33,6 | 1208 | 1 | 1 | 20,0 | 20 | 40,0 | 40 |
| 2. Celje okol. | a | 38 | 38 | 15,6 | 593 | 30,5 | 1160 | 3 | 3 | 12,7 | 38 | 26,7 | 89 |
| | b | 43 | 43 | 16,2 | 699 | 31,6 | 1359 | 3 | 3 | 12,7 | 38 | 25,3 | 76 |
| | c | 1015 | 1015 | 13,0 | 13260 | 22,9 | 25310 | 105 | 105 | 10,2 | 1070 | 21,7 | 2274 |
| | d | 1096 | 1096 | 13,2 | 14552 | 23,4 | 27829 | 111 | 111 | 10,3 | 1146 | 21,9 | 2430 |
| 3. Črnača | a | 20 | 20 | 10,3 | 103 | 17,1 | 171 | - | - | - | - | - | - |
| | b | 4 | 4 | 9,3 | 37 | 19,3 | 73 | 1 | 1 | 10,0 | 10 | 19,0 | 19 |
| | c | 373 | 373 | 8,5 | 3172 | 18,6 | 6940 | 71 | 71 | 8,9 | 631 | 22,2 | 1573 |
| | d | 389 | 387 | 8,6 | 3312 | 18,5 | 7254 | 72 | 72 | 8,9 | 641 | 22,1 | 1592 |

Skupaj: a država, b občina, c posvetni, d skupaj




| Okraji | Sektor | Jelen | | | | | | Sordica | | | | | |
|----------------|--------|---------------|-------------|---------------------|--------|------------|--------|---------------|-------------|---------------------|--------|------------|--------|
| | | površina ha | | pridelek q (100 kg) | | | | površina ha | | pridelek q (100 kg) | | | |
| | | pose- jana | pože- ta | zrnja | | slane | | pose- jana | pože- ta | zrnja | | slane | |
| | | | | na 1 ha | skupaj | na 1 ha | skupaj | | | na 1 ha | skupaj | na 1 ha | skupaj |
| a | b | 1 | 2 | 3 | 4 | 5 | 6 | 7 | 8 | 9 | 10 | 11 | 12 |
| 4. Grosuplje | a | 12 | 12 | 17,8 | 224 | 28,8 | 345 | - | - | - | - | - | - |
| | b | 46 | 46 | 16,2 | 747 | 26,8 | 1235 | - | - | - | - | - | - |
| | c | 672 | 666 | 13,1 | 8729 | 23,1 | 15412 | 132 | 131 | 13,3 | 1747 | 27,9 | 3653 |
| | d | 730 | 724 | 13,4 | 9690 | 23,5 | 16992 | 132 | 131 | 13,3 | 1747 | 27,9 | 3653 |
| 5. Jesenice n. | a | - | - | - | - | - | - | - | - | - | - | - | - |
| | b | 2 | 2 | 8,0 | 16 | 14,0 | 28 | - | - | - | - | - | - |
| | c | 11 | 11 | 8,0 | 88 | 14,0 | 154 | - | - | - | - | - | - |
| | d | 13 | 13 | 8,0 | 104 | 14,0 | 182 | - | - | - | - | - | - |
| 6. Kamnik | a | 34 | 34 | 12,3 | 418 | 23,3 | 791 | 4 | 4 | 9,8 | 39 | 23,8 | 95 |
| | b | 29 | 29 | 11,4 | 330 | 21,3 | 619 | 6 | 6 | 10,2 | 61 | 24,5 | 147 |
| | c | 538 | 538 | 8,9 | 4792 | 19,2 | 10345 | 217 | 217 | 10,3 | 2236 | 24,9 | 5405 |
| | d | 601 | 601 | 9,2 | 5540 | 19,6 | 11755 | 227 | 227 | 10,3 | 2336 | 24,9 | 5647 |
| 7. Kečevje | a | 154 | 154 | 11,3 | 1744 | 19,0 | 2922 | - | - | - | - | - | - |
| | b | 23 | 23 | 10,2 | 235 | 23,7 | 544 | - | - | - | - | - | - |
| | c | 136 | 136 | 11,0 | 1495 | 19,8 | 2695 | 2 | 2 | 11,0 | 22 | 23,0 | 46 |
| | d | 313 | 313 | 11,1 | 3474 | 19,7 | 6161 | 2 | 2 | 11,0 | 22 | 23,0 | 46 |

Sektor: a državni, b zadružni, c privatni, d skupaj




| Okraj | sektor | Jednon | | | | | | Sorkica | | | | | |
|-------------------|--------|---------------|-------------|---------------------|--------|------------|--------|---------------|-------------|---------------------|--------|------------|--------|
| | | površina ha | | pridelok q (100 kg) | | | | površina ha | | pridelok q (100 kg) | | | |
| | | pose- jana | pože- ta | zrnja | | olane | | pose- jana | pože- ta | zrnja | | olane | |
| | | | | na 1 ha | skupaj | na 1 ha | skupaj | | | na 1 ha | skupaj | na 1 ha | skupaj |
| a | b | 1 | 2 | 3 | 4 | 5 | 6 | 7 | 8 | 9 | 10 | 11 | 12 |
| 8. Kranj mesto | a | 3 | 3 | 13,0 | 39 | 20,0 | 60 | - | - | - | - | - | - |
| | b | 7 | 7 | 13,0 | 91 | 19,0 | 133 | 2 | 2 | 15,0 | 30 | 22,0 | 44 |
| | c | 34 | 22 | 13,0 | 286 | 38,0 | 396 | 8 | 5 | 15,0 | 75 | 21,0 | 105 |
| | d | 44 | 32 | 13,0 | 416 | 38,4 | 589 | 10 | 7 | 15,0 | 105 | 21,3 | 149 |
| 9. Kranj okol. | a | 47 | 46 | 10,2 | 467 | 17,6 | 811 | 2 | 2 | 15,0 | 30 | 32,5 | 65 |
| | b | 126 | 120 | 11,5 | 1385 | 20,3 | 2434 | 67 | 66 | 13,6 | 900 | 28,7 | 1894 |
| | c | 626 | 578 | 9,2 | 5258 | 16,4 | 9497 | 195 | 186 | 10,9 | 2031 | 24,4 | 4535 |
| | d | 799 | 744 | 9,6 | 7110 | 17,1 | 12742 | 264 | 254 | 11,6 | 2961 | 25,6 | 6491 |
| 10. Krško | a | 14 | 13 | 20,5 | 266 | 39,8 | 517 | - | - | - | - | - | - |
| | b | 18 | 18 | 15,7 | 282 | 31,0 | 558 | 4 | 4 | 19,5 | 78 | 26,0 | 104 |
| | c | 877 | 843 | 13,4 | 11285 | 27,7 | 22543 | 99 | 96 | 13,2 | 1270 | 23,5 | 2256 |
| | d | 909 | 874 | 13,5 | 11833 | 27,0 | 23618 | 103 | 100 | 13,5 | 1348 | 23,6 | 2360 |
| 11. Ljubljana ok. | a | 52 | 52 | 14,9 | 776 | 21,8 | 1136 | 4 | 4 | 13,5 | 54 | 26,0 | 104 |
| | b | 37 | 37 | 15,1 | 560 | 22,0 | 815 | 9 | 9 | 13,6 | 122 | 28,4 | 256 |
| | c | 696 | 696 | 13,4 | 9365 | 21,3 | 15272 | 245 | 245 | 12,9 | 3164 | 25,2 | 6172 |
| | d | 785 | 785 | 13,6 | 10701 | 21,9 | 17223 | 258 | 258 | 12,9 | 3340 | 25,3 | 6532 |

Sektor: a državni, b zadrinski, c privatni, d skupaj




| Okraj | sektor | Jednon | | | | | | Sestica | | | | | |
|----------------|--------|---------------|-------------|---------------------|--------|------------|--------|---------------|-------------|---------------------|--------|------------|--------|
| | | površina ha | | pridolek q (100 kg) | | | | površina ha | | pridolek q (100 kg) | | | |
| | | pose- jane | poše- ta | srnja | | slane | | pose- jane | poše- ta | srnja | | slane | |
| | | | | na 1 ha | skupaj | na 1 ha | skupaj | | | na 1 ha | skupaj | na 1 ha | skupaj |
| a | b | 1 | 2 | 3 | 4 | 5 | 6 | 7 | 8 | 9 | 10 | 11 | 12 |
| 12. Novo mesto | a | 26 | 26 | 13,2 | 342 | 24,2 | 630 | - | - | - | - | - | - |
| | b | 16 | 16 | 11,3 | 181 | 18,7 | 299 | - | - | - | - | - | - |
| | c | 884 | 884 | 9,9 | 8752 | 16,8 | 14823 | 164 | 164 | 9,3 | 1523 | 19,4 | 3184 |
| | d | 926 | 926 | 10,0 | 9275 | 17,0 | 15742 | 164 | 164 | 9,3 | 1523 | 19,4 | 3184 |
| 13. Radovljica | a | 15 | 15 | 12,5 | 188 | 18,7 | 281 | - | - | - | - | - | - |
| | b | 7 | 7 | 8,1 | 57 | 14,3 | 100 | - | - | - | - | - | - |
| | c | 264 | 264 | 9,3 | 2442 | 16,8 | 4434 | 17 | 14 | 12,4 | 173 | 24,9 | 348 |
| | d | 286 | 286 | 9,4 | 2687 | 16,8 | 4615 | 17 | 14 | 12,4 | 173 | 24,9 | 348 |
| 14. Šentlajnc | a | 14 | 14 | 16,0 | 229 | 21,8 | 305 | - | - | - | - | - | - |
| | b | 14 | 14 | 12,5 | 175 | 21,2 | 297 | 10 | 11 | 13,7 | 137 | 22,7 | 227 |
| | c | 269 | 254 | 8,5 | 2165 | 15,0 | 3799 | 186 | 179 | 9,0 | 1612 | 16,6 | 2979 |
| | d | 297 | 282 | 9,0 | 2583 | 15,6 | 4401 | 196 | 189 | 9,3 | 1749 | 16,9 | 3206 |
| 15. Ptovelje | a | 8 | 8 | 18,5 | 148 | 21,0 | 168 | - | - | - | - | - | - |
| | b | 9 | 9 | 11,9 | 125 | 18,3 | 165 | 3 | 3 | 11,3 | 34 | 19,3 | 58 |
| | c | 210 | 210 | 11,5 | 2413 | 17,4 | 3692 | 69 | 69 | 12,1 | 834 | 19,1 | 1315 |
| | d | 227 | 227 | 11,8 | 2686 | 17,6 | 3985 | 72 | 72 | 12,1 | 868 | 19,1 | 1373 |

Sklepi: a državni, b državni, c privatni, d skupaj




| Oblast in ekraji | k o l o b | Jelma | | | | | | Sarıka | | | | | |
|--------------------------|-----------------------|---------------|-------------|---------------------|--------|------------|--------|---------------|-------------|---------------------|--------|------------|--------|
| | | površina ha | | pridelek q (100 kg) | | | | površina ha | | pridelek q (100 kg) | | | |
| | | pose- jara | pode- ta | sraja | | slano | | pose- jara | pode- ta | sraja | | slano | |
| | | | | na 1 ha | skupaj | na 1 ha | skupaj | | | na 1 ha | skupaj | na 1 ha | skupaj |
| a | b | 1 | 2 | 3 | 4 | 5 | 6 | 7 | 8 | 9 | 10 | 11 | 12 |
| 16. Prebaje | a | 8 | 8 | 10,9 | 87 | 21,8 | 174 | 2 | 2 | 15,0 | 30 | 30,0 | 60 |
| | b | 23 | 23 | 11,3 | 260 | 22,6 | 520 | 11 | 11 | 13,5 | 148 | 26,9 | 296 |
| | c | 814 | 814 | 10,4 | 8469 | 20,8 | 16970 | 277 | 277 | 13,2 | 3653 | 26,4 | 7320 |
| | d | 845 | 845 | 10,4 | 8816 | 20,9 | 17664 | 290 | 290 | 13,2 | 3831 | 26,4 | 7666 |
| IV. Mariborska oblast | a | 287 | 282 | 15,9 | 4472 | 28,1 | 7927 | 5 | 4 | 10,3 | 41 | 30,3 | 121 |
| | b | 372 | 368 | 14,1 | 5205 | 25,2 | 9275 | 204 | 204 | 12,0 | 2448 | 29,9 | 6104 |
| | c | 2442 | 2392 | 11,1 | 27051 | 22,8 | 54445 | 478 | 478 | 9,9 | 4633 | 25,2 | 11843 |
| | d | 3100 | 3041 | 12,1 | 36728 | 23,6 | 71647 | 687 | 678 | 10,5 | 7122 | 25,4 | 18068 |
| 1. Lendava | a | 40 | 40 | 12,0 | 481 | 24,1 | 973 | - | - | - | - | - | - |
| | b | 7 | 7 | 9,6 | 67 | 20,1 | 142 | - | - | - | - | - | - |
| | c | 8 | 8 | 8,9 | 71 | 20,2 | 162 | 3 | 3 | 10,0 | 30 | 24,0 | 72 |
| | d | 55 | 55 | 11,2 | 619 | 21,2 | 1275 | 3 | 3 | 10,0 | 30 | 24,0 | 72 |
| 2. Ljutomer | a | 13 | 13 | 17,8 | 232 | 24,5 | 344 | - | - | - | - | - | - |
| | b | 92 | 92 | 13,9 | 1280 | 22,9 | 2106 | 194 | 194 | 12,1 | 2339 | 30,1 | 5804 |
| | c | 63 | 63 | 12,2 | 770 | 22,2 | 1399 | 80 | 80 | 10,8 | 864 | 27,1 | 2168 |
| | d | 168 | 168 | 13,6 | 2282 | 22,9 | 3849 | 274 | 274 | 11,7 | 3200 | 29,4 | 8052 |

Sektor: a državni, b sodruški, c privatni, d skupaj



| Okraji | Rekter | Jednon | | | | | | Bordica | | | | | |
|------------------|--------|---------------|-------------|---------------------|------------|--------|------------|---------------|-------------|---------------------|------------|--------|------|
| | | površina ha | | pridelek q (100 kg) | | | | površina ha | | pridelek q (100 kg) | | | |
| | | pose- jana | pose- ta | zrnja | | slane | | pose- jana | pose- ta | zrnja | | slane | |
| | | | | na 1 ha | na 1 ha | skupaj | na 1 ha | | | skupaj | na 1 ha | skupaj | |
| a | b | 1 | 2 | 3 | 4 | 5 | 6 | 7 | 8 | 9 | 10 | 11 | 12 |
| 3. Maribor n. | a | 8 | 8 | 17,0 | 136 | 28,0 | 224 | - | - | - | - | - | - |
| | b | 22 | 22 | 16,0 | 352 | 25,0 | 550 | - | - | - | - | - | - |
| | c | 16 | 16 | 16,0 | 256 | 24,0 | 384 | - | - | - | - | - | - |
| | d | 46 | 46 | 16,2 | 744 | 25,0 | 1158 | - | - | - | - | - | - |
| 4. Maribor okol. | a | 73 | 72 | 19,0 | 1366 | 32,7 | 2357 | - | - | - | - | - | - |
| | b | 97 | 97 | 15,5 | 1500 | 27,3 | 2650 | 4 | 4 | 13,5 | 54 | 26,8 | 107 |
| | c | 590 | 543 | 12,9 | 6989 | 24,0 | 13054 | 16 | 16 | 11,9 | 190 | 27,7 | 443 |
| | d | 720 | 712 | 13,8 | 9895 | 25,4 | 18061 | 20 | 20 | 12,2 | 244 | 27,5 | 550 |
| 5. Murska Sobota | a | 96 | 96 | 17,5 | 980 | 29,6 | 1658 | - | - | - | - | - | - |
| | b | 13 | 13 | 15,4 | 200 | 29,6 | 385 | - | - | - | - | - | - |
| | c | 28 | 28 | 11,9 | 298 | 21,4 | 536 | 6 | 6 | 9,5 | 57 | 19,0 | 114 |
| | d | 97 | 97 | 15,7 | 1478 | 27,4 | 2579 | 6 | 6 | 9,5 | 57 | 19,0 | 114 |
| 6. Poljane | a | 22 | 22 | 12,5 | 275 | 28,9 | 636 | 2 | 2 | 12,0 | 24 | 39,5 | 79 |
| | b | 15 | 15 | 10,8 | 163 | 28,7 | 431 | - | - | - | - | - | - |
| | c | 529 | 512 | 10,8 | 5533 | 27,9 | 14287 | 79 | 79 | 10,7 | 847 | 39,0 | 3095 |
| | d | 966 | 949 | 10,8 | 5971 | 27,9 | 15354 | 81 | 82 | 10,7 | 871 | 39,1 | 3174 |

Rekter: a državni, b sodrinski, c privatni, d skupaj



| Okraji | Sektor | Jeleni | | | | | | Serdice | | | | | |
|------------------------|--------|---------------|--------------|---------------------|--------|------------|--------|---------------|--------------|---------------------|--------|------------|--------|
| | | površina ha | | pridelok q (100 kg) | | | | površina ha | | pridelok q (100 kg) | | | |
| | | pose- jana | pošte- ta | vrsta | | slano | | pose- jana | pošte- ta | vrsta | | slano | |
| | | | | na 1 ha | skupaj | na 1 ha | skupaj | | | na 1 ha | skupaj | na 1 ha | skupaj |
| a | b | 1 | 2 | 3 | 4 | 5 | 6 | 7 | 8 | 9 | 10 | 11 | 12 |
| 7. Ptuj | a | 43 | 39 | 14,2 | 555 | 23,0 | 898 | 3 | 2 | 8,5 | 17 | 21,0 | 42 |
| | b | 32 | 30 | 12,1 | 362 | 20,6 | 617 | 3 | 3 | 9,3 | 28 | 19,3 | 59 |
| | c | 527 | 500 | 11,2 | 5512 | 19,9 | 9947 | 186 | 178 | 9,7 | 1735 | 21,8 | 3883 |
| | d | 602 | 569 | 11,5 | 6529 | 20,1 | 11462 | 192 | 183 | 9,7 | 1780 | 21,8 | 3984 |
| 8. Radgona | a | 20 | 20 | 15,9 | 319 | 30,1 | 602 | - | - | - | - | - | - |
| | b | 67 | 67 | 16,0 | 1076 | 29,6 | 1983 | - | - | - | - | - | - |
| | c | 383 | 383 | 14,2 | 5428 | 26,3 | 10078 | 23 | 23 | 11,8 | 271 | 25,7 | 591 |
| | d | 470 | 470 | 14,5 | 6823 | 26,9 | 12663 | 23 | 23 | 11,8 | 271 | 25,7 | 591 |
| 9. Slovenska dolina | a | 12 | 12 | 10,7 | 128 | 19,8 | 237 | - | - | - | - | - | - |
| | b | 26 | 25 | 8,2 | 205 | 16,4 | 411 | 3 | 3 | 9,0 | 27 | 18,0 | 54 |
| | c | 338 | 338 | 6,2 | 2094 | 13,6 | 4598 | 85 | 85 | 7,6 | 642 | 17,4 | 1477 |
| | d | 376 | 375 | 6,5 | 2427 | 14,0 | 5246 | 88 | 88 | 7,6 | 669 | 17,4 | 1531 |
| Izoper | a | 1 | 1 | 9,0 | 9 | 13,0 | 13 | - | - | - | - | - | - |
| | b | 16 | 16 | 9,0 | 144 | 13,0 | 195 | - | - | - | - | - | - |
| | c | 97 | 97 | 9,0 | 873 | 13,0 | 1274 | - | - | - | - | - | - |
| | d | 114 | 114 | 9,0 | 1026 | 13,0 | 1482 | - | - | - | - | - | - |

Sektorji: a delovni, b nedelovni, c privatni, d skupaj


Oddelak kmetijske statistike

Reži posevki po oblasteh in OLO-jih, po sektorjih
lactaištva.

(Definitivni rezultati FO 4 službe po stanju 25. VII. leta 1950.)


| Oblasti in okraj | sektor | Pisa | | | | | | Oros | | | | | |
|-------------------------|--------|---------------|-------------|---------------------|--------|------------|--------|---------------|-------------|---------------------|--------|------------|--------|
| | | površina ha | | pridolek q (100 kg) | | | | površina ha | | pridolek q (100 kg) | | | |
| | | pose- jana | pose- te | krajja | | slane | | pose- jana | pose- te | krajja | | slane | |
| | | | | na 1 ha | skupaj | na 1 ha | skupaj | | | na 1 ha | skupaj | na 1 ha | skupaj |
| a | b | 1 | 2 | 3 | 4 | 5 | 6 | 7 | 8 | 9 | 10 | 11 | 12 |
| I. OI. m. Ljubljana | a | - | - | - | - | - | - | 32 | 31 | 9,9 | 307 | 13,3 | 413 |
| | b | - | - | - | - | - | - | 91 | 90 | 8,3 | 746 | 13,1 | 1182 |
| | c | - | - | - | - | - | - | 25 | 24 | 7,8 | 186 | 13,8 | 330 |
| | d | - | - | - | - | - | - | 148 | 145 | 8,5 | 1239 | 13,3 | 1925 |
| II. Goriska ob- last | a | - | - | - | - | - | - | 91 | 91 | 10,4 | 947 | 18,2 | 1655 |
| | b | - | - | - | - | - | - | 151 | 151 | 9,4 | 1419 | 18,3 | 2791 |
| | c | 2 | 2 | 8,0 | 16 | 19,0 | 38 | 1105 | 1103 | 8,8 | 9682 | 18,0 | 19879 |
| | d | 2 | 2 | 8,0 | 16 | 19,0 | 38 | 1347 | 1365 | 9,0 | 12048 | 18,1 | 24325 |
| 1. Gorica | a | - | - | - | - | - | - | 33 | 33 | 10,4 | 344 | 13,1 | 431 |
| | b | - | - | - | - | - | - | 8 | 8 | 13,3 | 106 | 19,0 | 152 |
| | c | - | - | - | - | - | - | 51 | 51 | 10,2 | 520 | 15,6 | 796 |
| | d | - | - | - | - | - | - | 92 | 92 | 10,5 | 970 | 15,0 | 1379 |
| 2. Idrija | a | - | - | - | - | - | - | - | - | - | - | - | - |
| | b | - | - | - | - | - | - | 31 | 31 | 10,4 | 322 | 21,6 | 669 |
| | c | - | - | - | - | - | - | 273 | 271 | 10,3 | 2796 | 21,8 | 5904 |
| | d | - | - | - | - | - | - | 304 | 302 | 10,3 | 3116 | 21,8 | 6573 |

Sektor: a državni, b združni, c privatni, d skupaj



| Okraji | sektor | Pira | | | | | | Oves | | | | | |
|--------------------------|--------|---------------|-------------|---------------------|--------|------------|--------|---------------|-------------|---------------------|--------|------------|--------|
| | | površina ha | | pridelek q (100 kg) | | | | površina ha | | pridelek q (100 kg) | | | |
| | | pose- jana | pože- ta | krmja | | slane | | pose- jana | pože- ta | krmja | | slane | |
| | | | | na 1 ha | skupaj | na 1 ha | skupaj | | | na 1 ha | skupaj | na 1 ha | skupaj |
| a | b | 1 | 2 | 3 | 4 | 5 | 6 | 7 | 8 | 9 | 10 | 11 | 12 |
| 3. Ilirska Bi- strica | a | - | - | - | - | - | - | 11 | 11 | 10,1 | 111 | 17,5 | 192 |
| | b | - | - | - | - | - | - | 26 | 26 | 8,6 | 224 | 15,4 | 401 |
| | c | - | - | - | - | - | - | 244 | 244 | 7,9 | 1929 | 14,7 | 3581 |
| | d | - | - | - | - | - | - | 281 | 281 | 8,1 | 2264 | 14,9 | 4174 |
| 4. Postojna | a | - | - | - | - | - | - | 41 | 41 | 10,7 | 440 | 22,8 | 936 |
| | b | - | - | - | - | - | - | 54 | 54 | 9,2 | 493 | 20,2 | 1091 |
| | c | 2 | 2 | 8,0 | 16 | 19,0 | 38 | 412 | 412 | 8,4 | 3448 | 18,8 | 7754 |
| | d | 2 | 2 | 8,0 | 16 | 19,0 | 38 | 507 | 507 | 8,6 | 4381 | 19,3 | 9781 |
| 5. Sežana | a | - | - | - | - | - | - | 5 | 5 | 8,4 | 42 | 14,8 | 74 |
| | b | - | - | - | - | - | - | 29 | 29 | 8,5 | 247 | 14,4 | 417 |
| | c | - | - | - | - | - | - | 113 | 113 | 7,8 | 880 | 14,1 | 1597 |
| | d | - | - | - | - | - | - | 147 | 147 | 8,0 | 1169 | 14,2 | 2088 |
| 6. Tolmin | a | - | - | - | - | - | - | 1 | 1 | 10,0 | 10 | 22,0 | 22 |
| | b | - | - | - | - | - | - | 3 | 3 | 9,0 | 27 | 20,3 | 61 |
| | c | - | - | - | - | - | - | 12 | 12 | 9,3 | 111 | 20,6 | 247 |
| | d | - | - | - | - | - | - | 16 | 16 | 9,3 | 148 | 20,6 | 330 |

Sektor: a državni, b sovradni, c privatni, d skupaj




| Oblast in okraji | Sektor | Pira | | | | | | Oves | | | | | |
|-------------------------------|--------|---------------|-------------|---------------------|--------|------------|--------|---------------|-------------|---------------------|--------|------------|--------|
| | | površina ha | | pridelek q (100 kg) | | | | površina ha | | pridelek q (100 kg) | | | |
| | | pose- jana | poko- ta | svoja | | slane | | pose- jana | poko- ta | svoja | | slane | |
| | | | | na 1 ha | skupaj | na 1 ha | skupaj | | | na 1 ha | skupaj | na 1 ha | skupaj |
| a | b | 1 | 2 | 3 | 4 | 5 | 6 | 7 | 8 | 9 | 10 | 11 | 12 |
| III. Ljubljana- ska oblast | a | - | - | - | - | - | - | 565 | 550 | 7,7 | 4211 | 16,9 | 9278 |
| | b | - | - | - | - | - | - | 515 | 499 | 8,3 | 4117 | 18,4 | 9201 |
| | c | 79 | 77 | 10,5 | 808 | 20,0 | 1537 | 6416 | 6190 | 7,2 | 43753 | 15,9 | 98443 |
| | d | 79 | 77 | 10,5 | 808 | 20,0 | 1537 | 7496 | 7239 | 7,2 | 52079 | 16,2 | 116922 |
| 1. Celje mesto | a | - | - | - | - | - | - | 9 | 9 | 13,0 | 117 | 20,0 | 180 |
| | b | - | - | - | - | - | - | 3 | 3 | 10,0 | 30 | 15,0 | 45 |
| | c | - | - | - | - | - | - | 21 | 21 | 10,0 | 210 | 15,0 | 315 |
| | d | - | - | - | - | - | - | 33 | 33 | 10,8 | 357 | 16,4 | 540 |
| 2. Celje okolica | a | - | - | - | - | - | - | 32 | 32 | 8,3 | 265 | 17,4 | 558 |
| | b | - | - | - | - | - | - | 44 | 44 | 8,3 | 365 | 17,6 | 775 |
| | c | 19 | 19 | 8,0 | 152 | 17,0 | 323 | 1088 | 1088 | 7,9 | 8554 | 17,1 | 18613 |
| | d | 19 | 19 | 8,0 | 152 | 17,0 | 323 | 1164 | 1164 | 7,9 | 9214 | 17,1 | 19946 |
| 3. Kranjska | a | - | - | - | - | - | - | 52 | 52 | 4,4 | 229 | 15,8 | 820 |
| | b | - | - | - | - | - | - | 6 | 6 | 4,7 | 28 | 17,0 | 102 |
| | c | - | - | - | - | - | - | 254 | 254 | 3,9 | 980 | 16,8 | 4279 |
| | d | - | - | - | - | - | - | 312 | 312 | 4,0 | 1237 | 16,7 | 5201 |

Sektor: a državni, b sodružni, c privatni, d skupaj

| Okraji | Sektor | Pira | | | | | | Ovsa | | | | | |
|----------------|--------|---------------|-------------|---------------------|--------|------------|--------|---------------|-------------|---------------------|--------|------------|--------|
| | | površina ha | | pridelok q (100 kg) | | | | površina ha | | pridelok q (100 kg) | | | |
| | | pose- jana | poše- ta | zrnja | | slamo | | pose- jana | poše- ta | zrnja | | slamo | |
| | | | | na 1 ha | skupaj | na 1 ha | skupaj | | | na 1 ha | skupaj | na 1 ha | skupaj |
| a | b | 1 | 2 | 3 | 4 | 5 | 6 | 7 | 8 | 9 | 10 | 11 | 12 |
| 4. Grosuplje | a | - | - | - | - | - | - | 13 | 13 | 6,2 | 80 | 17,5 | 228 |
| | b | - | - | - | - | - | - | 49 | 49 | 7,6 | 374 | 16,3 | 797 |
| | c | - | - | - | - | - | - | 402 | 395 | 7,8 | 3068 | 16,4 | 6488 |
| | d | - | - | - | - | - | - | 464 | 457 | 7,7 | 3522 | 16,4 | 7513 |
| 5. Jesenice n. | a | - | - | - | - | - | - | 1 | 1 | 7,0 | 7 | 14,0 | 14 |
| | b | - | - | - | - | - | - | 3 | 3 | 7,0 | 21 | 14,0 | 42 |
| | c | - | - | - | - | - | - | 7 | 7 | 7,0 | 49 | 14,0 | 98 |
| | d | - | - | - | - | - | - | 11 | 11 | 7,0 | 77 | 14,0 | 154 |
| 6. Kamnik | a | - | - | - | - | - | - | 37 | 37 | 8,6 | 318 | 20,5 | 758 |
| | b | - | - | - | - | - | - | 58 | 58 | 8,1 | 470 | 18,9 | 1095 |
| | c | - | - | - | - | - | - | 623 | 623 | 7,3 | 4520 | 19,0 | 11867 |
| | d | - | - | - | - | - | - | 718 | 718 | 7,4 | 5308 | 19,1 | 13720 |
| 7. Kočevje | a | - | - | - | - | - | - | 232 | 232 | 7,3 | 1688 | 15,6 | 3608 |
| | b | - | - | - | - | - | - | 37 | 37 | 7,7 | 284 | 16,4 | 607 |
| | c | 12 | 12 | 7,1 | 85 | 15,2 | 182 | 129 | 129 | 7,6 | 977 | 16,2 | 2095 |
| | d | 12 | 12 | 7,1 | 85 | 15,2 | 182 | 398 | 398 | 7,4 | 2949 | 15,9 | 6310 |

Sektor: a državni, b združni, c privatni, d skupaj



| Okraj | H K R S | Pira | | | | | | Oves | | | | | |
|-----------------------|------------------|---------------|-------------|----------------------|--------|------------|--------|---------------|-------------|----------------------|--------|------------|--------|
| | | površina ha | | prideloek q (100 kg) | | | | površina ha | | prideloek q (100 kg) | | | |
| | | pose- jana | požo- ta | zrnja | | slamo | | pose- jana | požo- ta | zrnja | | slamo | |
| | | | | na 1 ha | skupaj | na 1 ha | skupaj | | | na 1 ha | skupaj | na 1 ha | skupaj |
| a | b | 1 | 2 | 3 | 4 | 5 | 6 | 7 | 8 | 9 | 10 | 11 | 12 |
| 8. Kranj mesto | a | - | - | - | - | - | - | 5 | - | - | - | - | - |
| | b | - | - | - | - | - | - | 4 | 4 | 12,0 | 48 | 19,0 | 76 |
| | c | - | - | - | - | - | - | 22 | 3 | 12,0 | 36 | 17,0 | 51 |
| | d | - | - | - | - | - | - | 31 | 7 | 12,0 | 84 | 18,2 | 127 |
| 9. Kranj okol. | a | - | - | - | - | - | - | 42 | 35 | 7,7 | 272 | 18,4 | 643 |
| | b | - | - | - | - | - | - | 138 | 125 | 9,2 | 1138 | 21,9 | 2739 |
| | c | - | - | - | - | - | - | 683 | 553 | 7,7 | 4247 | 18,4 | 10178 |
| | d | - | - | - | - | - | - | 863 | 713 | 7,9 | 5656 | 19,0 | 13560 |
| 10. Krško | a | - | - | - | - | - | - | 17 | 17 | 11,9 | 202 | 22,7 | 386 |
| | b | - | - | - | - | - | - | 20 | 19 | 10,1 | 192 | 19,2 | 365 |
| | c | 48 | 46 | 12,4 | 571 | 22,4 | 1032 | 563 | 546 | 8,9 | 4877 | 17,7 | 9688 |
| | d | 48 | 46 | 12,4 | 571 | 22,4 | 1032 | 600 | 582 | 9,3 | 5271 | 17,9 | 10439 |
| 11. Ljubljana okolica | a | - | - | - | - | - | - | 46 | 46 | 10,8 | 497 | 22,2 | 1023 |
| | b | - | - | - | - | - | - | 64 | 64 | 8,8 | 566 | 21,1 | 1352 |
| | c | - | - | - | - | - | - | 601 | 601 | 8,1 | 4875 | 30,0 | 11942 |
| | d | - | - | - | - | - | - | 711 | 711 | 8,3 | 5838 | 21,1 | 14317 |

Sektor: a državni, b sedrušni, c privatni, d skupaj

| Okraj | sektor | Pira | | | | | | Oves | | | | | |
|----------------|--------|---------------|-------------|---------------------|--------|------------|--------|---------------|-------------|---------------------|--------|------------|--------|
| | | površina ha | | pridelek q (100 kg) | | | | površina ha | | pridelek q (100 kg) | | | |
| | | poco- jana | poco- ta | zrja | | olane | | poco- jana | poco- ta | zrja | | sians | |
| | | | | na 1 ha | skupaj | na 1 ha | skupaj | | | na 1 ha | skupaj | na 1 ha | skupaj |
| a | b | 1 | 2 | 3 | 4 | 5 | 6 | 7 | 8 | 9 | 10 | 11 | 12 |
| 12. Novo mesto | a | - | - | - | - | - | - | 31 | 31 | 4,8 | 150 | 11,9 | 368 |
| | b | - | - | - | - | - | - | 19 | 19 | 4,6 | 88 | 11,3 | 215 |
| | c | - | - | - | - | - | - | 545 | 545 | 4,4 | 2375 | 10,6 | 5760 |
| | d | - | - | - | - | - | - | 595 | 595 | 4,4 | 2613 | 10,7 | 6343 |
| 13. Radovljica | a | - | - | - | - | - | - | 11 | 11 | 9,3 | 102 | 15,3 | 168 |
| | b | - | - | - | - | - | - | 4 | 3 | 9,0 | 27 | 13,7 | 41 |
| | c | - | - | - | - | - | - | 113 | 103 | 9,1 | 939 | 13,5 | 1394 |
| | d | - | - | - | - | - | - | 128 | 117 | 9,1 | 1068 | 13,7 | 1603 |
| 14. Sežana | a | - | - | - | - | - | - | 19 | 16 | 7,5 | 120 | 13,2 | 211 |
| | b | - | - | - | - | - | - | 25 | 24 | 7,1 | 171 | 13,3 | 320 |
| | c | - | - | - | - | - | - | 675 | 632 | 4,6 | 2909 | 8,5 | 5363 |
| | d | - | - | - | - | - | - | 719 | 672 | 4,8 | 3200 | 8,8 | 5894 |
| 15. Trbovlje | a | - | - | - | - | - | - | 8 | 8 | 10,1 | 81 | 18,0 | 144 |
| | b | - | - | - | - | - | - | 7 | 7 | 8,7 | 61 | 16,1 | 113 |
| | c | - | - | - | - | - | - | 236 | 236 | 8,0 | 1877 | 16,0 | 3784 |
| | d | - | - | - | - | - | - | 251 | 251 | 8,0 | 2019 | 16,1 | 4041 |

Legenda: a državni, b združni, c privatni, d skupaj

| Oblast in okraji | Kategorija | Pisa | | | | | | Oves | | | | | |
|--------------------------|------------|---------------|-------------|---------------------|--------|------------|--------|---------------|-------------|---------------------|--------|------------|--------|
| | | površina ha | | pridolok q (100 kg) | | | | površina ha | | pridolok q (100 kg) | | | |
| | | pose- jana | pože- ta | srnja | | slane | | pose- jana | pože- ta | srnja | | slane | |
| | | | | na 1 ha | skupaj | na 1 ha | skupaj | | | na 1 ha | skupaj | na 1 ha | skupaj |
| a | b | 1 | 2 | 3 | 4 | 5 | 6 | 7 | 8 | 9 | 10 | 11 | 12 |
| 16. Prebaje | a | - | - | - | - | - | - | 10 | 10 | 8,4 | 84 | 16,9 | 169 |
| | b | - | - | - | - | - | - | 34 | 34 | 7,5 | 254 | 15,2 | 517 |
| | c | - | - | - | - | - | - | 454 | 454 | 7,1 | 3228 | 14,4 | 6528 |
| | d | - | - | - | - | - | - | 498 | 498 | 7,2 | 3566 | 14,5 | 7214 |
| IV. Kariborska oblast | a | 9 | 9 | 10,4 | 94 | 25,7 | 231 | 429 | 412 | 7,8 | 3210 | 19,0 | 7809 |
| | b | 3 | 2 | 11,0 | 22 | 26,0 | 52 | 1115 | 1074 | 6,6 | 7142 | 16,6 | 17778 |
| | c | 86 | 78 | 9,8 | 765 | 26,4 | 2058 | 6307 | 5947 | 6,0 | 35412 | 15,6 | 92463 |
| | d | 98 | 89 | 9,9 | 881 | 26,3 | 2341 | 7831 | 7432 | 6,2 | 45764 | 15,9 | 118050 |
| 1. Jondava | a | - | - | - | - | - | - | 50 | 50 | 7,0 | 350 | 14,8 | 740 |
| | b | - | - | - | - | - | - | 55 | 55 | 5,9 | 326 | 14,3 | 787 |
| | c | - | - | - | - | - | - | 208 | 208 | 6,2 | 1300 | 14,8 | 3083 |
| | d | - | - | - | - | - | - | 313 | 313 | 6,3 | 1976 | 14,7 | 4610 |
| 2. Jutomer | a | - | - | - | - | - | - | 9 | 9 | 8,0 | 72 | 21,2 | 191 |
| | b | - | - | - | - | - | - | 469 | 465 | 6,2 | 2870 | 15,7 | 7326 |
| | c | - | - | - | - | - | - | 312 | 309 | 6,0 | 1871 | 14,7 | 4543 |
| | d | - | - | - | - | - | - | 790 | 783 | 6,1 | 4813 | 15,3 | 12050 |

Sektorji: a državni, b občinski, c privatni, d skupaj

| Year | Jan | Feb | Mar | Apr | May | Jun | Jul | Aug | Sep | Oct | Nov | Dec | Total |
|------|-----|-----|-----|-----|-----|-----|-----|-----|-----|-----|-----|-----|-------|
| 1900 | 10 | 12 | 15 | 18 | 20 | 22 | 25 | 28 | 30 | 32 | 35 | 38 | 265 |
| 1901 | 11 | 13 | 16 | 19 | 21 | 23 | 26 | 29 | 31 | 33 | 36 | 39 | 268 |
| 1902 | 12 | 14 | 17 | 20 | 22 | 24 | 27 | 30 | 32 | 34 | 37 | 40 | 271 |
| 1903 | 13 | 15 | 18 | 21 | 23 | 25 | 28 | 31 | 33 | 35 | 38 | 41 | 274 |
| 1904 | 14 | 16 | 19 | 22 | 24 | 26 | 29 | 32 | 34 | 36 | 39 | 42 | 277 |
| 1905 | 15 | 17 | 20 | 23 | 25 | 27 | 30 | 33 | 35 | 37 | 40 | 43 | 280 |
| 1906 | 16 | 18 | 21 | 24 | 26 | 28 | 31 | 34 | 36 | 38 | 41 | 44 | 283 |
| 1907 | 17 | 19 | 22 | 25 | 27 | 29 | 32 | 35 | 37 | 39 | 42 | 45 | 286 |
| 1908 | 18 | 20 | 23 | 26 | 28 | 30 | 33 | 36 | 38 | 40 | 43 | 46 | 289 |
| 1909 | 19 | 21 | 24 | 27 | 29 | 31 | 34 | 37 | 39 | 41 | 44 | 47 | 292 |
| 1910 | 20 | 22 | 25 | 28 | 30 | 32 | 35 | 38 | 40 | 42 | 45 | 48 | 295 |
| 1911 | 21 | 23 | 26 | 29 | 31 | 33 | 36 | 39 | 41 | 43 | 46 | 49 | 298 |
| 1912 | 22 | 24 | 27 | 30 | 32 | 34 | 37 | 40 | 42 | 44 | 47 | 50 | 301 |
| 1913 | 23 | 25 | 28 | 31 | 33 | 35 | 38 | 41 | 43 | 45 | 48 | 51 | 304 |
| 1914 | 24 | 26 | 29 | 32 | 34 | 36 | 39 | 42 | 44 | 46 | 49 | 52 | 307 |
| 1915 | 25 | 27 | 30 | 33 | 35 | 37 | 40 | 43 | 45 | 47 | 50 | 53 | 310 |
| 1916 | 26 | 28 | 31 | 34 | 36 | 38 | 41 | 44 | 46 | 48 | 51 | 54 | 313 |
| 1917 | 27 | 29 | 32 | 35 | 37 | 39 | 42 | 45 | 47 | 49 | 52 | 55 | 316 |
| 1918 | 28 | 30 | 33 | 36 | 38 | 40 | 43 | 46 | 48 | 50 | 53 | 56 | 319 |
| 1919 | 29 | 31 | 34 | 37 | 39 | 41 | 44 | 47 | 49 | 51 | 54 | 57 | 322 |
| 1920 | 30 | 32 | 35 | 38 | 40 | 42 | 45 | 48 | 50 | 52 | 55 | 58 | 325 |
| 1921 | 31 | 33 | 36 | 39 | 41 | 43 | 46 | 49 | 51 | 53 | 56 | 59 | 328 |
| 1922 | 32 | 34 | 37 | 40 | 42 | 44 | 47 | 50 | 52 | 54 | 57 | 60 | 331 |
| 1923 | 33 | 35 | 38 | 41 | 43 | 45 | 48 | 51 | 53 | 55 | 58 | 61 | 334 |
| 1924 | 34 | 36 | 39 | 42 | 44 | 46 | 49 | 52 | 54 | 56 | 59 | 62 | 337 |
| 1925 | 35 | 37 | 40 | 43 | 45 | 47 | 50 | 53 | 55 | 57 | 60 | 63 | 340 |
| 1926 | 36 | 38 | 41 | 44 | 46 | 48 | 51 | 54 | 56 | 58 | 61 | 64 | 343 |
| 1927 | 37 | 39 | 42 | 45 | 47 | 49 | 52 | 55 | 57 | 59 | 62 | 65 | 346 |
| 1928 | 38 | 40 | 43 | 46 | 48 | 50 | 53 | 56 | 58 | 60 | 63 | 66 | 349 |
| 1929 | 39 | 41 | 44 | 47 | 49 | 51 | 54 | 57 | 59 | 61 | 64 | 67 | 352 |
| 1930 | 40 | 42 | 45 | 48 | 50 | 52 | 55 | 58 | 60 | 62 | 65 | 68 | 355 |
| 1931 | 41 | 43 | 46 | 49 | 51 | 53 | 56 | 59 | 61 | 63 | 66 | 69 | 358 |
| 1932 | 42 | 44 | 47 | 50 | 52 | 54 | 57 | 60 | 62 | 64 | 67 | 70 | 361 |
| 1933 | 43 | 45 | 48 | 51 | 53 | 55 | 58 | 61 | 63 | 65 | 68 | 71 | 364 |
| 1934 | 44 | 46 | 49 | 52 | 54 | 56 | 59 | 62 | 64 | 66 | 69 | 72 | 367 |
| 1935 | 45 | 47 | 50 | 53 | 55 | 57 | 60 | 63 | 65 | 67 | 70 | 73 | 370 |
| 1936 | 46 | 48 | 51 | 54 | 56 | 58 | 61 | 64 | 66 | 68 | 71 | 74 | 373 |
| 1937 | 47 | 49 | 52 | 55 | 57 | 59 | 62 | 65 | 67 | 69 | 72 | 75 | 376 |
| 1938 | 48 | 50 | 53 | 56 | 58 | 60 | 63 | 66 | 68 | 70 | 73 | 76 | 379 |
| 1939 | 49 | 51 | 54 | 57 | 59 | 61 | 64 | 67 | 69 | 71 | 74 | 77 | 382 |
| 1940 | 50 | 52 | 55 | 58 | 60 | 62 | 65 | 68 | 70 | 72 | 75 | 78 | 385 |
| 1941 | 51 | 53 | 56 | 59 | 61 | 63 | 66 | 69 | 71 | 73 | 76 | 79 | 388 |
| 1942 | 52 | 54 | 57 | 60 | 62 | 64 | 67 | 70 | 72 | 74 | 77 | 80 | 391 |
| 1943 | 53 | 55 | 58 | 61 | 63 | 65 | 68 | 71 | 73 | 75 | 78 | 81 | 394 |
| 1944 | 54 | 56 | 59 | 62 | 64 | 66 | 69 | 72 | 74 | 76 | 79 | 82 | 397 |
| 1945 | 55 | 57 | 60 | 63 | 65 | 67 | 70 | 73 | 75 | 77 | 80 | 83 | 400 |
| 1946 | 56 | 58 | 61 | 64 | 66 | 68 | 71 | 74 | 76 | 78 | 81 | 84 | 403 |
| 1947 | 57 | 59 | 62 | 65 | 67 | 69 | 72 | 75 | 77 | 79 | 82 | 85 | 406 |
| 1948 | 58 | 60 | 63 | 66 | 68 | 70 | 73 | 76 | 78 | 80 | 83 | 86 | 409 |
| 1949 | 59 | 61 | 64 | 67 | 69 | 71 | 74 | 77 | 79 | 81 | 84 | 87 | 412 |
| 1950 | 60 | 62 | 65 | 68 | 70 | 72 | 75 | 78 | 80 | 82 | 85 | 88 | 415 |

| Okraji | Kmetov | Pšen | | | | | | Oves | | | | | |
|-----------------------|--------|---------------|-------------|--------------------|--------|------------|--------|---------------|-------------|---------------------|--------|------------|--------|
| | | površina ha | | pridolek q(100 kg) | | | | površina ha | | pridolek q (100 kg) | | | |
| | | pose- jana | poče- ta | zrnja | | slame | | pose- jana | poče- ta | zrnja | | slame | |
| | | | | na 1 ha | skupaj | na 1 ha | skupaj | | | na 1 ha | skupaj | na 1 ha | skupaj |
| a. | b | 1 | 2 | 3 | 4 | 5 | 6 | 7 | 8 | 9 | 10 | 11 | 12 |
| 7. Ptuj | a | 7 | 7 | 10,7 | 75 | 23,6 | 165 | 74 | 57 | 3,9 | 223 | 18,3 | 1045 |
| | b | 1 | - | - | - | - | - | 98 | 72 | 3,9 | 282 | 18,4 | 1325 |
| | c | 42 | 37 | 9,5 | 350 | 20,4 | 753 | 1275 | 1047 | 4,1 | 4278 | 18,1 | 19000 |
| | d | 50 | 44 | 9,7 | 425 | 20,9 | 918 | 1447 | 1176 | 4,1 | 4783 | 18,2 | 21370 |
| 8. Radgona | a | - | - | - | - | - | - | 27 | 27 | 8,2 | 222 | 17,3 | 467 |
| | b | - | - | - | - | - | - | 126 | 114 | 8,8 | 999 | 18,5 | 2107 |
| | c | - | - | - | - | - | - | 582 | 572 | 8,0 | 4593 | 17,0 | 9724 |
| | d | - | - | - | - | - | - | 735 | 713 | 8,1 | 5814 | 17,2 | 12298 |
| 9. Slovenj- gradec | a | - | - | - | - | - | - | 26 | 26 | 6,8 | 176 | 14,0 | 364 |
| | b | - | - | - | - | - | - | 39 | 39 | 5,4 | 212 | 11,7 | 456 |
| | c | - | - | - | - | - | - | 918 | 916 | 5,2 | 4743 | 10,3 | 9448 |
| | d | - | - | - | - | - | - | 983 | 981 | 5,2 | 5131 | 10,5 | 10268 |
| Kopos | a | - | - | - | - | - | - | - | - | - | - | - | - |
| | b | - | - | - | - | - | - | 18 | 18 | 12,0 | 216 | 16,0 | 288 |
| | c | - | - | - | - | - | - | 32 | 32 | 12,0 | 384 | 16,0 | 512 |
| | d | - | - | - | - | - | - | 50 | 50 | 12,0 | 600 | 16,0 | 800 |

Legenda: a državni, b združni, c privatni, d skupaj

| Oblasti in okraji | sektor | Oljna repica | | | | | |
|----------------------|--------|--------------|-------------|---------------------|--------|------------|--------|
| | | površina ha | | pridolek q (100 kg) | | | |
| | | poc- jana | poče- ta | zrna | | slane | |
| | | | | na 1 ha | skupaj | na 1 ha | skupaj |
| a | b | 1 | 2 | 3 | 4 | 5 | 6 |
| I. O.L.m. Ljubljana | a | - | - | - | - | - | - |
| | b | 1 | 1 | 8,0 | 8 | 10,0 | 10 |
| | c | - | - | - | - | - | - |
| | d | 1 | 1 | 8,0 | 8 | 10,0 | 10 |
| II. Goriska oblast | a | - | - | - | - | - | - |
| | b | - | - | - | - | - | - |
| | c | 16 | 16 | 7,7 | 123 | 15,9 | 254 |
| | d | 16 | 16 | 7,7 | 123 | 15,9 | 254 |
| 1. Gorica | a | - | - | - | - | - | - |
| | b | - | - | - | - | - | - |
| | c | 7 | 7 | 6,3 | 44 | 13,3 | 93 |
| | d | 7 | 7 | 6,3 | 44 | 13,3 | 93 |
| 2. Idrija | a | - | - | - | - | - | - |
| | b | - | - | - | - | - | - |
| | c | - | - | - | - | - | - |
| | d | - | - | - | - | - | - |


Sektor: a državní, b sadrašni, c privatni, d skupaj

| Okraji | Sektor | Oljna repica | | | | | |
|---------------------|--------|---------------|-------------|---------------------|--------|------------|--------|
| | | površina ha | | priderek q (100 kg) | | | |
| | | pose- jana | poko- ta | svaja | | slamo | |
| | | | | na 1 ha | skupaj | na 1 ha | skupaj |
| a | b | 1 | 2 | 3 | 4 | 5 | 6 |
| 3. Ilirska Bistrica | a | - | - | - | - | - | - |
| | b | - | - | - | - | - | - |
| | c | 1 | 1 | 8,0 | 8 | 16,0 | 16 |
| | d | 1 | 1 | 8,0 | 8 | 16,0 | 16 |
| 4. Postojna | a | - | - | - | - | - | - |
| | b | - | - | - | - | - | - |
| | c | 8 | 8 | 8,9 | 72 | 18,1 | 145 |
| | d | 8 | 8 | 8,9 | 72 | 18,1 | 145 |
| 5. Sežana | a | - | - | - | - | - | - |
| | b | - | - | - | - | - | - |
| | c | - | - | - | - | - | - |
| | d | - | - | - | - | - | - |
| 6. Tolmin | a | - | - | - | - | - | - |
| | b | - | - | - | - | - | - |
| | c | - | - | - | - | - | - |
| | d | - | - | - | - | - | - |

Sektor: a državni, b sedrinski, c privatni, d skupaj

| Oblast in okraji | Kmetijska skupina | Oljna repica | | | | | |
|----------------------------|----------------------|---------------|-------------|---------------------|--------|------------|--------|
| | | površina ha | | pridelok q (100 kg) | | | |
| | | pose- jana | poko- ta | srnja | | slona | |
| | | | | na 1 ha | skupaj | na 1 ha | skupaj |
| a | b | 1 | 2 | 3 | 4 | 5 | 6 |
| III. Ljubljanska oblast | a | 5 | 5 | 10,4 | 52 | 11,2 | 56 |
| | b | 90 | 87 | 9,0 | 784 | 11,9 | 1039 |
| | c | 387 | 376 | 8,0 | 3011 | 10,2 | 3850 |
| | d | 482 | 468 | 8,2 | 3847 | 10,6 | 4945 |
| 1. Celje mesto | a | - | - | - | - | - | - |
| | b | - | - | - | - | - | - |
| | c | 4 | 4 | 8,0 | 32 | 16,0 | 64 |
| | d | 4 | 4 | 8,0 | 32 | 16,0 | 64 |
| 2. Celje okolica | a | - | - | - | - | - | - |
| | b | 1 | 1 | 7,0 | 7 | 15,0 | 15 |
| | c | 46 | 46 | 5,8 | 267 | 12,6 | 580 |
| | d | 47 | 47 | 5,8 | 274 | 12,7 | 595 |
| 3. Crnomelj | a | - | - | - | - | - | - |
| | b | - | - | - | - | - | - |
| | c | - | - | - | - | - | - |
| | d | - | - | - | - | - | - |

Sektors: a državni, b združeni, c privatni, d skupaj



| Okraji | kmetijska skupina | Oljna repica | | | | | |
|-------------------|----------------------|---------------|-------------|---------------------|--------|------------|--------|
| | | površina ha | | pridolek q (100 kg) | | | |
| | | pose- jana | poko- ta | srnja | | slone | |
| | | | | na 1 ha | skupaj | na 1 ha | skupaj |
| a | b | 1 | 2 | 3 | 4 | 5 | 6 |
| 4. Grosuplje | a | - | - | - | - | - | - |
| | b | 9 | 9 | 8,9 | 80 | 12,7 | 114 |
| | c | 20 | 20 | 9,3 | 186 | 12,7 | 254 |
| | d | 29 | 29 | 9,2 | 266 | 12,7 | 368 |
| 5. Jesenice naste | a | - | - | - | - | - | - |
| | b | - | - | - | - | - | - |
| | c | 1 | 1 | 6,0 | 6 | 10,0 | 10 |
| | d | 1 | 1 | 6,0 | 6 | 10,0 | 10 |
| 6. Kranj | a | 1 | 1 | 10,0 | 10 | - | - |
| | b | 7 | 7 | 8,3 | 58 | - | - |
| | c | 39 | 39 | 7,3 | 285 | - | - |
| | d | 47 | 47 | 7,5 | 351 | - | - |
| 7. Kočevje | a | 2 | 2 | 8,5 | 17 | 18,5 | 37 |
| | b | 4 | 4 | 10,5 | 42 | 22,7 | 91 |
| | c | 8 | 8 | 7,8 | 62 | 18,2 | 145 |
| | d | 14 | 14 | 8,6 | 122 | 19,5 | 273 |

Skizor: a državni, b združni, c privatni, d skupaj

| Okraj | vrsta n | Oljna repica | | | | | |
|---------------------|------------|--------------|-------------|---------------------|--------|-----------|--------|
| | | površina ha | | pridatek q (100 kg) | | | |
| | | pose- jam | požo- ta | srnja | | slano | |
| | | | | m l ha | skupaj | m l ha | skupaj |
| a | b | 1 | 2 | 3 | 4 | 5 | 6 |
| 8. Kranj mesto | a | - | - | - | - | - | - |
| | b | 5 | 5 | 8,0 | 40 | 10,0 | 50 |
| | c | 8 | 8 | 8,0 | 64 | 10,0 | 80 |
| | d | 13 | 13 | 8,0 | 104 | 10,0 | 130 |
| 9. Kranj otolien | a | - | - | - | - | - | - |
| | b | 46 | 43 | 9,0 | 376 | 13,7 | 591 |
| | c | 62 | 55 | 7,0 | 406 | 11,9 | 659 |
| | d | 108 | 99 | 8,0 | 782 | 12,3 | 1250 |
| 10. Krško | a | 1 | 1 | 12,0 | 12 | 19,0 | 19 |
| | b | 4 | 4 | 12,3 | 51 | 18,5 | 74 |
| | c | 55 | 51 | 7,5 | 381 | 12,3 | 628 |
| | d | 60 | 56 | 7,9 | 444 | 12,9 | 723 |
| 11. Ljubljana okol. | a | - | - | - | - | - | - |
| | b | 5 | 5 | 7,0 | 35 | - | - |
| | c | 28 | 28 | 8,0 | 223 | - | - |
| | d | 33 | 33 | 7,9 | 258 | - | - |

Legenda: a državni, b združeni, c privatni, d skupaj

| Okraj | Sektor | Oljna repica | | | | | |
|----------------|--------|---------------|-------------|---------------------|--------|------------|--------|
| | | površina ha | | pridelek q (100 kg) | | | |
| | | pose- jana | poto- te | zrna | | slane | |
| | | | | na 1 ha | skupaj | na 1 ha | skupaj |
| a | b | 1 | 2 | 3 | 4 | 5 | 6 |
| 12. Novo mesto | a | - | - | - | - | - | - |
| | b | 1 | 1 | 5,0 | 5 | 18,0 | 18 |
| | c | 32 | 32 | 7,7 | 247 | 18,3 | 587 |
| | d | 33 | 33 | 7,6 | 252 | 18,3 | 605 |
| 13. Endovljica | a | 1 | 1 | 13,0 | 13 | - | - |
| | b | 1 | 1 | 14,0 | 14 | - | - |
| | c | 22 | 22 | 12,0 | 265 | - | - |
| | d | 24 | 24 | 12,2 | 292 | - | - |
| 14. Šoštanj | a | - | - | - | - | - | - |
| | b | 1 | 1 | 9,0 | 9 | - | - |
| | c | 10 | 10 | 6,2 | 62 | - | - |
| | d | 11 | 11 | 6,5 | 71 | - | - |
| 15. Trbovlje | a | - | - | - | - | - | - |
| | b | 2 | 2 | 12,0 | 24 | - | - |
| | c | 11 | 11 | 9,0 | 99 | - | - |
| | d | 13 | 13 | 9,5 | 123 | - | - |

Sektor: a državni, b zadrinski, c privatni, d skupaj

| Oblast in okraji | sektor | Oljna repica | | | | | |
|------------------------------|--------|---------------|-------------|---------------------|--------|------------|--------|
| | | površina ha | | pridelok q (100 kg) | | | |
| | | pose- jama | pose- ta | srnja | | sluzo | |
| | | | | na 1 ha | skupaj | na 1 ha | skupaj |
| a | b | 1 | 2 | 3 | 4 | 5 | 6 |
| | a | - | - | - | - | - | - |
| 16. Trebnje | b | 4 | 4 | 10,8 | 43 | 21,5 | 86 |
| | c | 41 | 41 | 10,4 | 425 | 20,6 | 843 |
| | d | 45 | 45 | 10,4 | 468 | 20,6 | 929 |
| | a | 43 | 42 | 7,7 | 323 | 16,9 | 709 |
| IV. Marchbankska ob- last | b | 217 | 217 | 7,9 | 1706 | 16,9 | 3673 |
| | c | 984 | 979 | 7,3 | 7184 | 16,0 | 15692 |
| | d | 1244 | 1238 | 7,4 | 9213 | 16,2 | 20074 |
| | a | 4 | 4 | 12,8 | 51 | 17,8 | 71 |
| 1. Lendava | b | 8 | 8 | 11,9 | 95 | 19,8 | 158 |
| | c | 86 | 86 | 8,6 | 736 | 15,6 | 1342 |
| | d | 98 | 98 | 9,0 | 882 | 16,0 | 1571 |
| | a | 2 | 1 | 7,0 | 7 | 14,0 | 14 |
| 2. Ljutomer | b | 93 | 93 | 7,3 | 678 | 14,8 | 1376 |
| | c | 74 | 74 | 7,3 | 537 | 14,6 | 1082 |
| | d | 169 | 168 | 7,3 | 1222 | 14,7 | 2473 |

Sektor: a država, b občinski, c privatni, d skupaj

| Okraj | Sektor | Oljna repica | | | | | |
|--------------------|--------|---------------|-------------|---------------------|--------|------------|--------|
| | | površina ha | | pridelok q (100 kg) | | | |
| | | pose- jani | zelo- to | vsej | | skupaj | |
| | | | | na 1 ha | skupaj | na 1 ha | skupaj |
| a | b | 1 | 2 | 3 | 4 | 5 | 6 |
| 3. Vrbljevo mesto | a | 1 | 1 | 10,0 | 10 | 22,0 | 20 |
| | b | 6 | 6 | 10,0 | 60 | 22,0 | 132 |
| | c | 4 | 4 | 10,0 | 40 | 20,0 | 80 |
| | d | 11 | 11 | 10,0 | 110 | 21,2 | 234 |
| 4. Vrbljevo obliče | a | 11 | 11 | 7,2 | 79 | 18,6 | 205 |
| | b | 53 | 53 | 7,5 | 397 | 18,5 | 982 |
| | c | 176 | 177 | 6,9 | 1221 | 17,9 | 3111 |
| | d | 240 | 238 | 7,0 | 1699 | 18,1 | 4290 |
| 5. Harsko Sobota | a | - | - | - | - | - | - |
| | b | 4 | 4 | 12,5 | 50 | 23,7 | 25 |
| | c | 173 | 173 | 7,6 | 1315 | 15,0 | 2602 |
| | d | 177 | 177 | 7,7 | 1365 | 15,2 | 2697 |
| 6. Poljčano | a | 17 | 17 | 7,4 | 126 | 16,0 | 277 |
| | b | 2 | 2 | 7,5 | 15 | 17,0 | 34 |
| | c | 87 | 86 | 7,4 | 639 | 16,2 | 1396 |
| | d | 106 | 105 | 7,4 | 780 | 16,2 | 1707 |

Sektor: a državni, b sodržni, c polprivatni, d skupaj

| Območje | štetje v ha | Oljna ropica | | | | | |
|------------------|-------------------|---------------|-------------|---------------------|---------|-----------|---------|
| | | površina ha | | pridatek q (100 kg) | | | |
| | | pose- jani | pote- ta | sraka | | slonje | |
| | | | | m 1 ha | stropaj | m 1 ha | stropaj |
| a | b | 1 | 2 | 3 | 4 | 5 | 6 |
| 7. Ptuj | b | 7 | 7 | 6,3 | 44 | 15,4 | 108 |
| | b | 12 | 12 | 7,7 | 92 | 18,6 | 223 |
| | c | 145 | 145 | 7,6 | 1093 | 18,8 | 2707 |
| | d | 164 | 164 | 7,5 | 1229 | 18,5 | 3038 |
| | a | 1 | 1 | 6,0 | 6 | 12,0 | 12 |
| 8. Radgona | b | 30 | 30 | 8,9 | 266 | 18,6 | 558 |
| | c | 152 | 152 | 7,7 | 1167 | 15,8 | 2409 |
| | d | 183 | 183 | 7,9 | 1439 | 16,2 | 2979 |
| | a | - | - | - | - | - | - |
| 9. Slovenjgradec | b | 9 | 9 | 5,6 | 53 | 12,8 | 115 |
| | c | 87 | 85 | 5,2 | 444 | 11,3 | 962 |
| | d | 96 | 93 | 5,3 | 497 | 11,5 | 1077 |
| | a | - | - | - | - | - | - |
| Koper | b | - | - | - | - | - | - |
| | c | - | - | - | - | - | - |
| | d | - | - | - | - | - | - |
| | a | - | - | - | - | - | - |

Članki: a delovni, b nadzorni, c pravniki, d stropaj

